

ANEXO E



Organismo
de Evaluación
y Fiscalización
Ambiental

Participación ciudadana

A
P



Organismo
de Evaluación
y Fiscalización
Ambiental

www.oefa.gob.pe
Dirección de Evaluación Ambiental

Av. Faustino Sánchez Carrión
N° 603, 607 y 615
Jesús María - Lima, Perú
Teléf.: (511) 204 9900

ANEXO E.1



Organismo
de Evaluación
y Fiscalización
Ambiental

Coordinación previa con los actores involucrados y convocatoria



Organismo
de Evaluación
y Fiscalización
Ambiental

www.oefa.gob.pe
Dirección de Evaluación Ambiental

Av. Faustino Sánchez Carrión
N° 603, 607 y 615
Jesús María - Lima, Perú
Teléf.: (511) 204 9900

↑
⊗
↓
P.

Título del estudio : Coordinación previa con los actores involucrados y convocatoria de la Evaluación Ambiental Temprana en el área de influencia del proyecto minero San Gabriel, de la Compañía de Minas Buenaventura S.A.A. - 2018

Fecha de ejecución : 4 al 8 de febrero de 2018

CUE : 2018-03-0008 CUC : 011-2-2018-401

Tipo de evaluación : Programada

Fecha : Reporte N.º:

1. DATOS DEL ADMINISTRADO

Razón social del administrado	Compañía de Minas Buenaventura S.A.A.
Área de operación o proyecto	Proyecto minero San Gabriel
Distrito	Ichuña
Provincia	General Sánchez Cerro
Departamento	Moquegua

2. ETAPAS DE LA PARTICIPACIÓN CIUDADANA

Etapas ¹	Centros poblados	Equipo evaluador
Coordinación previa con los actores involucrados	<ul style="list-style-type: none"> - Comunidad Campesina de Corire - Comunidad Campesina de San Juan de Miraflores 	<ul style="list-style-type: none"> - Shianny Vasquez Cardeña - Santos Ramos Canales
Convocatoria	<ul style="list-style-type: none"> - Comunidad Campesina de Santa Cruz de Oyo Oyo, Maicunaca y Antajahua 	<ul style="list-style-type: none"> - Luis Reyes Gomez

3. ACTIVIDADES REALIZADAS

Fecha	Ubicación	Descripción de la actividad
5/02/2018	Ichuña – Corire	- A las 10:30 horas, se realizó la reunión con representantes de la comunidad campesina de Corire.
7/02/2018	Ichuña – San Juan de Miraflores	- A las 06:00 horas, se realizó la reunión con representantes de la comunidad campesina de San Juan de Miraflores.
8/02/2018	Ichuña – Santa Cruz de Oyo Oyo, Maicunaca y Antajahua	- A las 10:00 horas, se realizó la reunión con representantes de la comunidad campesina de Santa Cruz de Oyo Oyo, Maicunaca y Antajahua.

4. ACTORES INVOLUCRADOS

N.º	Institución / Comunidad	Representantes
1	Comunidad Campesina de Corire	- Felipe Ramos Tacuri (presidente).

¹ Estas etapas se encuentran establecidos en el reglamento de participación ciudadana en las acciones de monitoreo ambiental a cargo del OEFA aprobado mediante resolución de consejo directivo N° 032-2014-OEFA/CD y su modificación resolución de consejo directivo N° 003-2016-OEFA/CD.

N.º	Institución / Comunidad	Representantes
2	Comunidad Campesina de San Juan de Miraflores	– Odelon Apaza Cari (presidente).
3	Comunidad Campesina de Santa Cruz de Oyo Oyo, Maicunaca y Antajahua	– Leoncio Cabani Condori (presidente).

5. ACUERDOS TOMADOS

N.º	Descripción	Fecha	Responsables	Lugar
1	<ul style="list-style-type: none"> – Realizar la inducción por parte del OEFA el día 10/03/2018 en la comunidad de Corire. – Realizar el taller de la presentación de la propuesta del plan de monitoreo ambiental participativo. – Ejecutar el plan de trabajo de campo entre el 14 a 25 de marzo de 2018. – Llenar la inscripción de participantes el día de la inducción. 	5/02/2018	OEFA	Comunidad Campesina de Corire
2	<ul style="list-style-type: none"> – Realizar la inducción por parte del OEFA el día 11/03/2018 en la comunidad de San Juan de Miraflores. – Realizar el taller de la presentación de la propuesta del plan de monitoreo ambiental participativo el día 11/03/2018. – Llenar la inscripción de participantes el día de la inducción. 	7/02/2018	OEFA	Comunidad Campesina de San Juan de Miraflores
3	<ul style="list-style-type: none"> – Realizar la inducción por parte del OEFA el día 12/03/2018 en la comunidad de Santa Cruz de Oyo Oyo, Maicunaca y Antajahua. – Realizar el taller de la presentación de la propuesta del plan de monitoreo ambiental participativo el día 12/03/2018. – Llenar la inscripción de participantes el día de la inducción. 	8/02/2018	OEFA	Comunidad Campesina de Santa Cruz de Oyo Oyo, Maicunaca y Antajahua



↑
L

6. CONSIDERACIONES FINALES

- Se realizó las reuniones y coordinaciones con las Comunidades Campesinas de Corire, San Juan de Miraflores y Santa Cruz de Oyo Oyo Maicunaca y Antajahua, ubicados en el área de influencia del proyecto minero San Gabriel,

distrito de Ichuña, provincia General Sánchez Cerro, departamento de Moquegua, en las fechas y lugares programados, sin ningún inconveniente.

- Asistieron un total de 11 personas a las 3 reuniones que se desarrollaron en las comunidades campesinas; a continuación, se detalla la cantidad de personas por fecha, lugar y género:

Fecha	Lugar	Participantes (Hombres)	Participantes (Mujeres)	Total
5/02/2018	Comunidad Campesina de Corire	2	1	3
7/02/2018	Comunidad Campesina de San Juan de Miraflores	4	1	5
8/02/2018	Comunidad Campesina de Santa Cruz de Oyo Oyo, Maicunaca y Antajahua	3	0	3
Total				11


7. OBSERVACIONES

- La difusión fue realizada mediante comunicaciones formales, pegado de afiches en locales comunales y emisión radial, convocándose a los principales actores sociales involucrados en el desarrollo del monitoreo ambiental participativo.
- Se informo a la municipalidad de Ichuña.


8. ANEXOS

- Anexo 1 : Actas y listas de participantes
Anexo 2 : Registro fotográfico

Atentamente:



SHIANNY VÁSQUEZ CARDEÑA
Especialista de Evaluaciones Ambientales
Subdirección Técnica Científica
Dirección de Evaluación Ambiental
Organismo de Evaluación y Fiscalización
Ambiental - OEFA



SANTOS DEMETRIO RAMOS CANALES
Tercero Evaluador
Subdirección Técnica Científica
Dirección de Evaluación Ambiental
Organismo de Evaluación y Fiscalización
Ambiental - OEFA

ANEXOS



Organismo
de Evaluación
y Fiscalización
Ambiental

www.oefa.gob.pe
Dirección de Evaluación Ambiental

Av. Faustino Sánchez Carrión
N° 603, 607 y 615
Jesús María - Lima, Perú
Teléf.: (511) 204 9900

ANEXO N° 1



Organismo
de Evaluación
y Fiscalización
Ambiental

ACTAS Y LISTAS DE PARTICIPANTES

Lugar: Distrito de Ichuña	Fecha: 05-02-2018	Hora Inicio 10:30	Hora Término 12:00
-------------------------------------	-----------------------------	-----------------------------	------------------------------

Asunto: Reunión de coordinación con representantes (Junta directiva) de la Comunidad de Corire y OEFA.

AGENDA Y DESARROLLO DE LA REUNIÓN



- 1.- Coordinación y presentación de los alcances preliminares de la Evaluación Ambiental temprana en la zona de Influencia del Proyecto San Gabriel, a la comunidad de Corire (Junta Directiva).
- 2.- Coordinación para la realización de la Visita de Reconocimiento.

ACUERDOS

- 1.- Se acuerda para realizar la Inducción por parte de OEFA el día Sábado 10-03-2018, en la comunidad de CORIRE, a las 9:00 am.
- 2.- Se acuerda que después de la realización de la Inducción se ejecutará el taller de presentación de la presentación de la propuesta del Plan de Trabajo Ambiental participativo el día Sábado 10-03-2018 a las 10:00 am. en la comunidad de Corire.
- 3.- La ejecución del Plan de trabajo de campo se ejecutará entre el 14 a 25 de febrero del 2018.
- 4.- Se llenará la Inscripción de Participantes por parte de la comunidad de Corire.

OBSERVACIONES

FIRMAS Y SELLOS


DNI 04724576
Presidente

Miguel Navarrete: 02607981
OEFA


D.N.I. 04725787.
Tesorera.


OEFA 4201274

- OEFA
- 41262509.



RELACION DE PARTICIPANTES EN LAS REUNIONES DESARROLLADAS DURANTE LAS EVALUACIONES AMBIENTALES

Lugar: **DISTRITO DE ICHUJA** Asunto: **Reunión de coordinación con Representantes de Corire y OEFA**

Fecha: **05-02-2018** Taller de difusión Inducción / Coordinación Informativa

N°	Nombres y apellidos	DNI	Sexo		Edad	Organización	Correo electrónico	Teléfono	Firma
			M	F					
01	Felipe S. Ramos Tlacuani	09724576	X		53	comunidad corire	Ext Ramos 610@hotmail.com	959558181	<i>[Firma]</i>
02	Silvia Ramos Apaza	04725787		X	48	Corire.	—	943092257	<i>[Firma]</i>
03	Espiridión Mamani Ventura	04225786	X		46	Corire	—	969163330	<i>[Firma]</i>
04	José Raúl Gómez	41209284	X		36	EGCA-OEFA	18EYTS@OEFA.GOB.PE	992438811	<i>[Firma]</i>
05	Miguel Marcelo Torre	08607981	X		51	OEFA	DEG11@oeфа.gov.pe	999546110	<i>[Firma]</i>
06	Shianny Vasquez Cardenas	41262509		X	36	OEFA	stec02@oeфа.gov.pe	975150253	<i>[Firma]</i>



RELACION DE PARTICIPANTES EN LAS REUNIONES DESARROLLADAS DURANTE LAS EVALUACIONES AMBIENTALES

Lugar: Municipalidad Distrital de Ichuña Asunto: Reunión de Información con Representantes del Distrito de Ichuña y OEFA.

Fecha: 07 - 02 - 2018 Taller de difusión Inducción / Coordinación Informativa

N°	Nombres y apellidos	DNI	Sexo		Edad	Organización	Correo electrónico	Teléfono	Firma
			M	F					
1	Juan José Castilla Maldonado	04437518	X		51	Mun. Dist. Ichuña	josilla19@hotmail.com	995981690	
2	Rogel Roscelo Torre	08607981	X		51	OEFA	de611@oeфа.gob.pe	99954616	
3	Rubén Elvis Ventura Curi	75844591	X		24	Mun. Dist. Ichuña	rubonelvisventura@gmail.com	957074126	
4	Florencia Mancini Barabesb	71665007	X		35	M.D.I.	f.lorngmb@hotmail	972549169	
5	Uriel Ventura Bautista	47950753	X		24	M.D.I.	wilcon-53_04@hotmail.com	974407439	
6	Cesar Castilla Harmani		X		27	M.D.I.	cesar.castilla-2006@	970003054	
7	Henry Mamani Escobedo	42309172	X		33	M.D.I.	henry.mbh@gmail.com	982704154	
8	Nelly Martina Gerónimo Mamani	70582992		X	25	M.D.I.	nelly-18n@gmail.com	956281545	
9	José Reyes Gómez	44204204	X		36	OEFA	LUYTES@OEFA.GOB.PE	992438811	
10	Shianny Vasquez Cardariz	41262509		X	36	OEFA	steve2@oeфа.gob.pe	975150253	
11	Elva Robbery Mendoza Spaza	46594576		X	27	M.D.I.	bluamendoza-spaza@gmail.com	999025077	
12	Davidos Darwin Mamani Mamani	47867959	X		24	M.D.I.	davidos1993@hotmail.com	957103387	



Organismo de Evaluación y Fiscalización Ambiental

ACTA PARA LAS REUNIONES DESARROLLADAS DURANTE LAS EVALUACIONES AMBIENTALES

Lugar: Comunidad de Mirolfiores - Distrito de Ichuza	Fecha: 07-02-2018	Hora Inicio	6:00 am
		Hora Término	8:00 am

Asunto: Reunión de coordinación con representación (Junta Directiva) con la comunidad de Mirolfiores y OEFA.

AGENDA Y DESARROLLO DE LA REUNIÓN

- 1) Coordinación y presentación de los alcances próximos a la Evaluación ambiental temprana en la zona de influencia del Proyecto San Gabriel a la comunidad de Mirolfiores (Junta Directiva)
- 2) coordinación para la realización de la visita de reconocimiento en la Comunidad de Mirolfiores.

ACUERDOS

- 1) Se acuerda realizar la Inducción por parte de OEFA el día Domingo 11/03/2018, en la comunidad de Mirolfiores a las 9:00 am. en el local comunal.
- 2) Se acuerda que después de la realización de la Inducción se efectuará el taller de presentación de la Propuesta al Plan de Evaluación Ambiental Temprana participativa el día Domingo 11/03/2018 a horas 10:00 am. en la comunidad de Mirolfiores
- 3) La comunidad de Mirolfiores, cumplirá la inscripción de Participantes para la Inducción del 11/03/2018.

OBSERVACIONES

- Todos las actividades que se realice durante la Evaluación Ambiental Temprana se deje constancia de la documentación generada.

FIRMAS Y SELLOS

Delara Apaza R.

Presidente de la
Comunidad.
Antonia S.H.M.

VOCAL.
29685446

Shianny Vasquez
OEFA.

ADOLFO TICONDO -
AGENTE MUNICIPAL.

Fabian Paristis
047245347

29465777

Agueda Norcely
OEFA. 00108627981

Luis Diego Dominguez
OEFA - OEFA
41204284



Organización de Evaluación Ambiental

RELACION DE PARTICIPANTES EN LAS REUNIONES DESARROLLADAS DURANTE LAS EVALUACIONES AMBIENTALES

Lugar:

Comunicación a Miembros - Distrito de Ichné

Asunto:

Reunión de coordinación con Representantes de la C. Miembros y OETA

Fecha:

07-02-2018

Taller de difusión

Inducción / Coordinación

Informativa

RELACION DE PARTICIPANTES

N°	Nombres y apellidos	DNI	Sexo		Edad	Organización	Correo electrónico	Teléfono	Firma
			M	F					
1	Osbel Apaza Pani	04724533	X		57	Presidente		953475358	
2	Adolfo Asustitico Bautista	42380333	X		33	Agente Municipal	adolfofb28@hotmail.com	953646974	
3	Felipe Palma Figueroa	29465777	X		64	Regidor DGROS	107palma31080@gmail.com	950723686	
4	Antonia Chombillo Harrovi	29685446	X		53	vocal	-	-	
5	Fabian Bautista Corillo	04-12-2014	X		59	Fiscal	-	-	
6	Ngel A. Parcela Dorc	08607981	X		51	OEEA	ae611@oefa.gob.pe	999540110	
7	David Reyes Gómez	41204284	X		36	CGSA OETA	LREYESGOEFA@CGSA.PE	992438811	
8	Shianny Vasquez Cardena	41262509	X		36	OETA	Stec0200efa.gob.pe	975150253	



Organismo de Evaluación y Fiscalización Ambiental

ACTA PARA LAS REUNIONES DESARROLLADAS DURANTE LAS EVALUACIONES AMBIENTALES

Lugar: Local Comunal - de la Comunidad de Santa Cruz de Oyo Oyo	Fecha: 08-02-2018	Hora Inicio	10:00
		Hora Término	12:30
Asunto: Reunión de coordinación con representantes (Junta Directiva) con la comunidad de Santa Cruz de Oyo Oyo.			

AGENDA Y DESARROLLO DE LA REUNIÓN

- 1) Coordinación y presentación de los alcances preliminares de la Evaluación Ambiental temprana de la zona de Influencia del Proyecto San Gabriel a la comunidad de Santa Cruz de Oyo Oyo (Junta Directiva).
- 2) coordinación para la realización de la visita de reconocimiento en la comunidad de Santa Cruz de Oyo Oyo.
- 3) coordinación para la realización de la Inducción y presentación del Plan de Ejecución de la Evaluación Ambiental temprana del Proyecto San Gabriel en la comunidad de Oyo Oyo.

ACUERDOS

- 1) Se acuerda realizar la Inducción por parte del OEFA el día Lunes 12-03-2018 a la comunidad de Santa Cruz de Oyo Oyo a las 9:00 am. en el local comunal.
- 2) Se acuerda que después de la realización de la Inducción se ejecutara el taller de presentación de la propuesta del Plan de Evaluación Ambiental Temprana participativo el día Lunes 12-03-2018 a horas 10:00 am en la comunidad de Santa Cruz de Oyo Oyo, Mayanocay y Antajahuá.
- 3) la comunidad de Santa Cruz de Oyo Oyo, llenara la inscripción de los participantes al taller.

OBSERVACIONES

FIRMAS Y SELLOS



COMUNIDAD CAMPESINA SANTA CRUZ
OYO OYO MAYANOCAY ANTAJAHUA
PRESIDENTE
Leoncio Cabana Condori
DNI: 04724441

Leoncio Cabana Condori
CGSA-OEFA

Y. C. [Signature]
NEGOCIO CON DORI P.
FISCAL D.C.

[Signature]
Riguel Norcely
08607981

[Signature]
Shianny Vasquez
OEFA

[Signature]



RELACION DE PARTICIPANTES EN LAS REUNIONES DESARROLLADAS DURANTE LAS EVALUACIONES AMBIENTALES

Lugar:

Localidad: Comunidad de Santa Cruz de Oyo Oyo

Asunto:

Reunión de coordinación con representantes de la Comunidad de Santa Cruz de Oyo Oyo y OEFA.

Fecha:

08-02-2018

Taller de difusión

Inducción / Coordinación

Informativa

RELACION DE PARTICIPANTES

N°	Nombres y apellidos	DNI	Sexo		Edad	Organización	Correo electrónico	Teléfono	Firma
			M	F					
1	Leoncio Cabana Condori	04724841	X		78	C. Santa Cruz Oyo Oyo	—	948897489	
2	Yenercio Condoripiza	04724708	X		68	" "	—	948938136	
3	Quirós Cabana Bautista	04724706	X		68	" "	—	—	
4	Juan Paez Gómez	41204287	X		36	CGIA - OEFA	JREYES@OEFA.GOB.PE	992438811	
5	Niquel A. Marcelo Dinc	0860798	X		51	OEFA	de611@oefta.gob.pe	99954610	
6	Shianny Vasquez Caruano	41262509	X		36	OEFA	STEC.02@oefta.gob.pe	975150253	

9

ANEXO N° 2



Organismo
de Evaluación
y Fiscalización
Ambiental

REGISTRO FOTOGRAFICO

COORDINACIÓN PREVIA CON LOS ACTORES INVOLUCRADOS Y CONVOCATORIA DE LA EVALUACIÓN AMBIENTAL TEMPRANA EN EL ÁREA DE INFLUENCIA DEL PROYECTO MINERO SAN GABRIEL, DE LA COMPAÑÍA DE MINAS BUENAVENTURA S.A.A. - 2018

CUE: 2018-03-0008

CUC: 011-2-2018-401

Distrito	Ichuña	Provincia	General Sánchez Cerro	Departamento	Moquegua
FOTOGRAFÍA N.º 1 C.C. Corire					
Fecha: 05/02/2018					
Hora: 10:30					
COORDENADAS UTM - WGS 84 - ZONA 19K					
Este (m): 336215					
Norte (m): 8209785					
Altitud (m s.n.m): 3750					
Precisión: ± 3					
DESCRIPCIÓN:	Coordinación previa con los actores involucrados y convocatoria en la comunidad campesina Corire.				

COORDINACIÓN PREVIA CON LOS ACTORES INVOLUCRADOS Y CONVOCATORIA DE LA EVALUACIÓN AMBIENTAL TEMPRANA EN EL ÁREA DE INFLUENCIA DEL PROYECTO MINERO SAN GABRIEL, DE LA COMPAÑÍA DE MINAS BUENAVENTURA S.A.A. - 2018

CUE: 2018-03-0008

CUC: 011-2-2018-401

Distrito	Ichuña	Provincia	General Sánchez Cerro	Departamento	Moquegua
FOTOGRAFÍA N.º 2 C.C. San Juan de Miraflores					
Fecha: 07/02/2018					
Hora: 06:00					
COORDENADAS UTM -WGS 84 - ZONA 19K					
Este (m): 332155					
Norte (m): 8212990					
Altitud (m s.n.m): 3750					
Precisión: ± 3					
DESCRIPCIÓN:	Coordinación previa con los actores involucrados y convocatoria en la comunidad campesina San Juan de Miraflores.				

↑
⊗
↓

ETAPAS DE COORDINACIÓN PREVIA CON LOS ACTORES INVOLUCRADOS Y CONVOCATORIA DE LA EVALUACIÓN AMBIENTAL TEMPRANA EN EL ÁREA DE INFLUENCIA DEL PROYECTO MINERO SAN GABRIEL, DE LA COMPAÑÍA DE MINAS BUENAVENTURA S.A.A. - 2018

CUE: 2018-03-0008

CUC: 011-2-2018-401



Distrito	Ichuña	Provincia	General Sánchez Cerro	Departamento	Moquegua
FOTOGRAFÍA N.º 5 Difusión radial					
Fecha: 05/02/2018					
Hora: 06:00					
COORDENADAS UTM -WGS 84 - ZONA 19K					
Este (m): 335665					
Norte (m): 8214601					
Altitud (m s.n.m): 3750					
Precisión: ± 3					
DESCRIPCIÓN:	Difusión de la convocatoria vía radio Municipal Ichuña 1350 en amplitud modulada				

↑
8
↓

COORDINACIÓN PREVIA CON LOS ACTORES INVOLUCRADOS Y CONVOCATORIA DE LA EVALUACIÓN AMBIENTAL TEMPRANA EN EL ÁREA DE INFLUENCIA DEL PROYECTO MINERO SAN GABRIEL, DE LA COMPAÑÍA DE MINAS BUENAVENTURA S.A.A. - 2018

CUE: 2018-03-0008

CUC: 011-2-2018-401

Distrito	Ichuña	Provincia	General Sánchez Cerro	Departamento	Moquegua
FOTOGRAFÍA N.º 3 C.C. Santa Cruz de Oyo Oyo					
Fecha: 08/02/2018					
Hora: 10:00					
COORDENADAS UTM -WGS 84 – ZONA 19K					
Este (m): 331168					
Norte (m): 8212768					
Altitud (m s.n.m): 3745					
Precisión: ± 3					
DESCRIPCIÓN:					
<p>COORDINACIÓN PREVIA CON LOS ACTORES INVOLUCRADOS Y CONVOCATORIA DE LA EVALUACIÓN AMBIENTAL TEMPRANA EN EL ÁREA DE INFLUENCIA DEL PROYECTO MINERO SAN GABRIEL, DE LA COMPAÑÍA DE MINAS BUENAVENTURA S.A.A. - 2018</p> <p>CUE: 2018-03-0008</p> <p>CUC: 011-2-2018-401</p>					
Distrito	Ichuña	Provincia	General Sánchez Cerro	Departamento	Moquegua
FOTOGRAFÍA N.º 4 Pegado de afiches					
Fecha: 05/02/2018					
Hora: 08:00					
COORDENADAS UTM -WGS 84 – ZONA 19K					
Este (m): 332155					
Norte (m): 8212990					
Altitud (m s.n.m): 3750					
Precisión: ± 3					
DESCRIPCIÓN:	Difusión de la convocatoria vía pegado de afiches en los locales comunales				

ANEXO E.2



Organismo
de Evaluación
y Fiscalización
Ambiental

Inscripción en los programas de inducción, realización de la inducción y taller para la presentación de la propuesta del plan de evaluación ambiental temprana



Organismo
de Evaluación
y Fiscalización
Ambiental

www.oefa.gob.pe
Dirección de Evaluación Ambiental

Av. Faustino Sánchez Carrión
N° 603, 607 y 615
Jesús María - Lima, Perú
Teléf.: (511) 204 9900

↑
P
P.
2
1

**INSCRIPCIÓN EN LOS PROGRAMAS DE INDUCCIÓN,
REALIZACIÓN DE LA INDUCCIÓN Y TALLER PARA LA
PRESENTACIÓN DE LA PROPUESTA DEL PLAN DE
MONITOREO AMBIENTAL PARTICIPATIVO**

Título del estudio : Inscripción en los programas de inducción, realización de la inducción y taller para la presentación de la propuesta del plan de evaluación ambiental temprana con participación ciudadana en el área de influencia del proyecto minero San Gabriel de la Compañía de Minas Buenaventura S.A.A. - 2018

Fecha de ejecución : 9 al 12 de marzo de 2018

CUE : 2018-03-0008 CUC : 008-3-2018-401

Tipo de evaluación : Programada

Fecha : 26 MAR. 2018 Reporte N.º: RE 002-2018-STE C

1. DATOS DEL ADMINISTRADO

Razón social del administrado	Compañía de Minas Buenaventura S.A.A.
Área de operación o proyecto	Proyecto minero San Gabriel
Distrito	Ichuña
Provincia	General Sánchez Cerro
Departamento	Moquegua

2. ETAPAS DE LA PARTICIPACIÓN CIUDADANA

Etapas ¹	Centros poblados	Equipo evaluador
Inscripción en los programas de inducción	<ul style="list-style-type: none"> - Comunidad Campesina de Corire - Comunidad Campesina de San Juan de Miraflores 	<ul style="list-style-type: none"> - Shianny Vasquez Cardeña - Santos Ramos Canales
Realización de la inducción	<ul style="list-style-type: none"> - Comunidad Campesina de Santa Cruz de Oyo Oyo, Maicunaca y Antajahua 	<ul style="list-style-type: none"> - Pabel del Solar Altamirano - Rina Torres Pereira
Taller para la presentación de la propuesta del plan de monitoreo		

3. ACTIVIDADES REALIZADAS

Fecha	Ubicación	Descripción de la actividad
10/03/2018	Comunidad Campesina Corire	- De 08:00 hasta las 10:30 se realizó la inscripción en los programas de inducción, realización de la inducción y taller para la presentación de la propuesta del plan de evaluación ambiental temprana con participación ciudadana en el área de influencia del proyecto minero San Gabriel.
11/03/2018	Comunidad Campesina San Juan de Miraflores	- De 09:00 hasta las 10:30 se realizó la inscripción en los programas de inducción, realización de la inducción taller para la presentación de la propuesta del plan de evaluación ambiental temprana con participación ciudadana en el área de influencia del proyecto minero San Gabriel.
12/03/2018	Comunidad Campesina Santa	- De 08:30 hasta las 12:00 se realizó la inscripción en los programas de inducción, realización de la inducción y taller para

¹ Estas etapas se encuentran establecidos en el reglamento de participación ciudadana en las acciones de monitoreo ambiental a cargo del OEFA aprobado mediante resolución de consejo directivo N° 032-2014-OEFA/CD y su modificación resolución de consejo directivo N° 003-2016-OEFA/CD.

**INSCRIPCIÓN EN LOS PROGRAMAS DE INDUCCIÓN,
REALIZACIÓN DE LA INDUCCIÓN Y TALLER PARA LA
PRESENTACIÓN DE LA PROPUESTA DEL PLAN DE
MONITOREO AMBIENTAL PARTICIPATIVO**

Fecha	Ubicación	Descripción de la actividad
	Cruz de Oyo Oyo Maicunaca y Antajahua	la presentación de la propuesta del plan de evaluación ambiental temprana con participación ciudadana en el área de influencia del proyecto minero San Gabriel.

4. ACTORES INVOLUCRADOS

N.º	Institución / Comunidad	Representantes
1	Comunidad Campesina de Corire	- Presiliano Ramos Mamani (presidente). - Alonzo Ramos Chambilla. - Zenon Ramos Santos.
2	Comunidad Campesina de San Juan de Miraflores	- Odelon Apaza Cari (presidente) - Fortunato Gonzales Colque. - Fabian Bautista Castilla. - Deonicio Galdos Meneses.
3	Comunidad Campesina de Santa Cruz de Oyo Oyo, Maicunaca y Antajahua	- Leoncio Cabani Condori (presidente). - Saul Mamani Chambilla. - Jesús Mamani Apaza. - Vidal Mamani Mamani.

5. ACUERDOS TOMADOS

N.º	Descripción	Fecha	Responsables	Lugar
1	- La primera ejecución de la evaluación ambiental temprana en el área de la comunidad campesina de Corire se llevará a cabo del 13 al 15 de marzo del 2018. La ejecución completa será del 13 al 25 de marzo del 2018. - Entrega de informe y presentación de resultados por parte del OEFA de la evaluación ambiental temprana durante el 2018 a la Comunidad Campesina Corire. - El OEFA proporcionara la información de los IGAs y normativa de su competencia a través de su presidente.	10-03-2018	OEFA	Comunidad Campesina de Corire
2	- La primera ejecución de la evaluación ambiental temprana en el área de la comunidad campesina de San Juan de Miraflores se llevará a cabo del 15 al 17 de marzo del 2018. La ejecución completa será del 13 al 25 de marzo del 2018. - Entrega de informe y presentación de resultados por parte del OEFA de la evaluación ambiental temprana durante el 2018 a la Comunidad Campesina San Juan de Miraflores. - El OEFA proporcionara la información de los IGAs y normativa de su competencia a través de su presidente.	11-03-2018	OEFA	Comunidad Campesina San Juan de Miraflores
3	- La primera ejecución de la evaluación ambiental temprana en el área de la comunidad campesina de Santa Cruz de Oyo Oyo Maicunaca y Antajahua se llevará a cabo del 18 al 24 de marzo del 2018. La ejecución completa será del 13 al 25 de marzo del 2018. - Entrega de informe y presentación de resultados por parte del OEFA de la	12-03-2018	OEFA	Comunidad Campesina Santa Cruz de Oyo Oyo Maicunaca y Antajahua



↑

↓

**INSCRIPCIÓN EN LOS PROGRAMAS DE INDUCCIÓN,
REALIZACIÓN DE LA INDUCCIÓN Y TALLER PARA LA
PRESENTACIÓN DE LA PROPUESTA DEL PLAN DE
MONITOREO AMBIENTAL PARTICIPATIVO**

N.º	Descripción	Fecha	Responsables	Lugar
	evaluación ambiental temprana durante el 2018 a la Comunidad Campesina Santa Cruz de Oyo Oyo Maicunaca y Antajahua. - El OEFA proporcionara la información de los IGAs y normativa de su competencia a través de su presidente.			

6. CONSIDERACIONES FINALES

- Se realizó la inscripción, inducción y el taller de la presentación de la propuesta de plan de evaluación ambiental temprana con participación ciudadana en las Comunidades Campesinas de Corire, San Juan de Miraflores y Santa Cruz de Oyo Oyo Maicunaca y Antajahua, ubicados en el área de influencia del proyecto minero San Gabriel, distrito de Ichuña, provincia General Sánchez Cerro, departamento de Moquegua, en las fechas y lugares programados, sin ningún inconveniente.
- Asistieron de un total de 191 personas a los diferentes talleres organizados por la Dirección de Evaluación Ambiental, para la realización de la inducción y presentación del plan de evaluación ambiental temprana, a continuación, se detalla la cantidad de personas por fecha, lugar y género:

Fecha	Lugar	Participantes (Hombres)	Participantes (Mujeres)	Total
10/03/2018	Comunidad Campesina de Corire	41	27	68
11/03/2018	Comunidad Campesina de San Juan de Miraflores	48	22	70
12/03/2018	Comunidad Campesina de Santa Cruz de Oyo Oyo, Maicunaca y Antajahua	32	21	53
Total				191

7. OBSERVACIONES

- Los acompañantes en la primera ejecución de la EAT designados por la comunidad Campesina Corire son: Alonzo Ramos Chambilla y Zenon Ramos Santos.
- Los acompañantes en la primera ejecución de la EAT designados por la comunidad Campesina San Juan de Miraflores son: Fortunato Gonzales Colque, Fabian Bautista Castilla y Deonicio Galdos Meneses.
- Los acompañantes en la primera ejecución de la EAT designados por la comunidad Campesina Santa Cruz de Oyo Oyo Maicunaca y Antajahua son: Jesús Mamani Apaza, Saúl Mamani Chambilla, Vidal Mamani Mamani y Leoncio Cabani Condori.


**INSCRIPCIÓN EN LOS PROGRAMAS DE INDUCCIÓN,
REALIZACIÓN DE LA INDUCCIÓN Y TALLER PARA LA
PRESENTACIÓN DE LA PROPUESTA DEL PLAN DE
MONITOREO AMBIENTAL PARTICIPATIVO**

- Se informó que se tomarán muestras y contramuestras conjuntamente con representantes del proyecto Minero San Gabriel en las comunidades campesinas de Corire, San Juan de Miraflores y Santa Cruz de Oyo Oyo Maicunaca y Antajahua.


8. ANEXOS

- Anexo 1 : Cartas de coordinación
- Anexo 2 : Listas de inscripción
- Anexo 3 : Actas y listas de participantes
- Anexo 4 : Registro fotográfico


Atentamente:



SHIANNY VÁSQUEZ CARDEÑA
Especialista de Evaluaciones Ambientales
Subdirección Técnica Científica
Dirección de Evaluación Ambiental
Organismo de Evaluación y Fiscalización
Ambiental - OEFA



SANTOS DEMETRIO RAMOS CANALES
Tercero Evaluador
Subdirección Técnica Científica
Dirección de Evaluación Ambiental
Organismo de Evaluación y Fiscalización
Ambiental - OEFA



RINA TORRES PEREIRA
Especialista Ambiental
Subdirección Técnica Científica
Dirección de Evaluación Ambiental
Organismo de Evaluación y Fiscalización
Ambiental - OEFA

ANEXOS



Organismo
de Evaluación
y Fiscalización
Ambiental

www.oefa.gob.pe
Dirección de Evaluación Ambiental

Av. Faustino Sánchez Carrión
N° 603, 607 y 615
Jesús María - Lima, Perú
Teléf.: (511) 204 9900

ANEXO N° 1



Organismo
de Evaluación
y Fiscalización
Ambiental

CARTAS DE COORDINACIÓN



Organismo
de Evaluación
y Fiscalización
Ambiental

www.oefa.gob.pe
Dirección de Evaluación Ambiental

Av. Faustino Sánchez Carrión
N° 603, 607 y 615
Jesús María - Lima, Perú
Teléf.: (511) 204 9900



PERÚ

Ministerio del Ambiente

Organismo de Evaluación y Fiscalización Ambiental - OEFA

Dirección de Evaluación Ambiental 6831

«Decenio de la Igualdad de Oportunidades para mujeres y hombres»
«Año del Diálogo y la Reconciliación Nacional»

Lima, 01 MAR. 2018

CARGO

CARTA N° 047-2018-OEFA/DEAM

Señor

LEONCIO CABANA CONDORI

Presidente de la Comunidad Campesina Santa Cruz de Oyo Oyo, Maycunaca y Antajahua Ichuña – General Sánchez Cerro

Moquegua

Asunto : Inducción y taller para la presentación de la propuesta del plan de monitoreo ambiental participativo y ejecución de la evaluación ambiental temprana – EAT en el área de influencia del proyecto minero San Gabriel.

De mi mayor consideración:

Es grato dirigirme a usted para saludarle y comunicarle que el Organismo de Evaluación y Fiscalización Ambiental –OEFA, en el marco de su función evaluadora¹, realizará la inducción y taller para la presentación de la propuesta del plan de monitoreo ambiental participativo (MAP) y la ejecución del MAP de la evaluación ambiental temprana (EAT) en el área de influencia del proyecto minero San Gabriel de Compañía de Minas Buenaventura SAA².

La EAT está dirigida a evaluar el estado de la calidad ambiental en las áreas de influencia o en zonas aledañas a las actividades cuya fiscalización es de competencia del OEFA. Su ejecución se realizará del 9 al 25 de marzo del presente, según el siguiente cronograma:

Actividad	Programación	Zona
Presentación	El lunes 12 de marzo de 2018 se realizará la Inducción y taller de para la presentación de la propuesta del plan de MAP - EAT	Comunidad Campesina Santa Cruz de Oyo Oyo, Maycunaca y Antajahua
Monitoreo	Del martes 13 al domingo 25 de marzo de 2018. Componentes agua, sedimento y comunidades hidrobiológicas.	Área de influencia del proyecto Minero San Gabriel.

Para cualquier coordinación, sírvase contactar al ingeniero Lázaro Walther Fajardo Vargas, subdirector (e) de la Subdirección Técnica Científica, al correo electrónico lfajardo@oefa.gob.pe, al teléfono (01) 204 9900 - Anexo 7150, o al celular 968083640; o al ingeniero Luis Ángel Ancco Pichuilla al correo electrónico lancco@oefa.gob.pe, al teléfono (01) 204-9900 - Anexo 7234, o al celular 995515933.

FECHA: 01/03/18 1791067-16



ORGANISMO DE EVALUACION Y FISCAL OEFA

LEONCIO CABANA CONDORI
MOQUEGUA-MOQUEGUA
ICHUNA GENERAL SANCHEZ CERRO

CONT: SOBRES CARGOS: 1
PESO: 1 BLT: 1 UND: 1
DOC. EXT: 47 2018 OEFA DEAM

¹ Ley N° 29325 - Ley del Sistema Nacional de Evaluación y Fiscalización Ambiental N° 30011

«Artículo 11.- Funciones generales

11.1 El ejercicio de la fiscalización ambiental comprende las funciones de evaluación, supervisión, fiscalización y sanción destinadas a asegurar el cumplimiento de las obligaciones ambientales fiscalizables establecidas en la legislación ambiental, así como de los compromisos derivados de los instrumentos de gestión ambiental y de los mandatos o disposiciones emitidos por el Organismo de Evaluación y Fiscalización Ambiental (OEFA), en concordancia con lo establecido en el artículo 17, conforme a lo siguiente:

a) Función evaluadora: comprende las acciones de vigilancia, monitoreo y otras similares que realiza OEFA para asegurar el cumplimiento de las normas ambientales.»

² Programada en el Plan Anual de Evaluación y Fiscalización Ambiental – Planefa correspondiente al año 2018, aprobado por Resolución de Consejo Directivo N.° 037-2017-OEFA/CD.



PERÚ

Ministerio
del Ambiente

Organismo de Evaluación y Fiscalización
Ambiental - OEFA

Dirección de Evaluación Ambiental

«Decenio de la Igualdad de Oportunidades para mujeres y hombres»
«Año del Diálogo y la Reconciliación Nacional»

01/03/2011

Sin otro particular, quedo de usted.

Atentamente,


FRANCISCO GARCÍA ARAGÓN

Director (e) de Evaluación Ambiental

Organismo de Evaluación y Fiscalización Ambiental – OEFA

STEC/src



COMUNIDAD CAMPESINA SANTA GRACIA
OYO OYO MAYCUNACA Y ANTAJAHUA

Leoncio Cabana Condori
DNI: 98724441
PRESIDENTE



PERÚ

Ministerio del Ambiente

Organismo de Evaluación y Fiscalización Ambiental - OEFA

Dirección de Evaluación Ambiental
6830

«Decenio de la Igualdad de Oportunidades para mujeres y hombres»
«Año del Diálogo y la Reconciliación Nacional»

Lima, 01 MAR. 2018

CARTA N° 046-2018-OEFA/DEAM

Señor
FELIPE RAMOS TACURI
Presidente de la Comunidad Campesina Corire
Ichuña – General Sánchez Cerro
Moquegua

Asunto : Inducción y taller para la presentación de la propuesta ambiental participativo y ejecución de la evaluación ambiental en el área de influencia del proyecto minero San Gabriel.

CARGO

FECHA: 01/03/18 1791067-15



ORGANISMO DE EVALUACION Y FISCAL OEFA

FELIPE RAMOS TACURI
MOQUEGUA-MOQUEGUA
ICHUNA GENERAL SANCHEZ CERRO

CONT: SOBRES CARGOS: 1
PESO: 1 BLT: 1 UND: 1
DOC. EXT: 46 2018 OEFA DEAM

De mi mayor consideración:

Es grato dirigirme a usted para saludarle y comunicarle que el Organismo de Evaluación y Fiscalización Ambiental –OEFA, en el marco de su función evaluadora¹, realizará la inducción y taller para la presentación de la propuesta del plan de monitoreo ambiental participativo (MAP) y la ejecución del MAP de la evaluación ambiental temprana (EAT) en el área de influencia del proyecto minero San Gabriel de Compañía de Minas Buenaventura SAA².

La EAT está dirigida a evaluar el estado de la calidad ambiental en las áreas de influencia o en zonas aledañas a las actividades cuya fiscalización es de competencia del OEFA. Su ejecución se realizará del 9 al 25 de marzo del presente, según el siguiente cronograma:

Actividad	Programación	Zona
Presentación	El sábado 10 de marzo de 2018 se realizará la Inducción y taller de para la presentación de la propuesta del plan de MAP - EAT	Comunidad Campesina Corire
Monitoreo	Del martes 13 al domingo 25 de marzo de 2018. Componentes agua, sedimento y comunidades hidrobiológicas.	Área de influencia del proyecto Minero San Gabriel.

Para cualquier coordinación, sírvase contactar al ingeniero Lázaro Walther Fajardo Vargas, subdirector (e) de la Subdirección Técnica Científica, al correo electrónico lfajardo@oefa.gob.pe, al teléfono (01) 204 9900 - Anexo 7150, o al celular 968083640; o al ingeniero Luis Ángel Ancco Pichuilla al correo electrónico lancco@oefa.gob.pe, al teléfono (01) 204-9900 - Anexo 7234, o al celular 995515933.

¹ Ley N° 29325 - Ley del Sistema Nacional de Evaluación y Fiscalización Ambiental, modificada por la Ley N° 30011

«Artículo 11.- Funciones generales

11.1 El ejercicio de la fiscalización ambiental comprende las funciones de evaluación, supervisión, fiscalización y sanción destinadas a asegurar el cumplimiento de las obligaciones ambientales fiscalizables establecidas en la legislación ambiental, así como de los compromisos derivados de los instrumentos de gestión ambiental y de los mandatos o disposiciones emitidos por el Organismo de Evaluación y Fiscalización Ambiental (OEFA), en concordancia con lo establecido en el artículo 17, conforme a lo siguiente:

b) Función evaluadora: comprende las acciones de vigilancia, monitoreo y otras similares que realiza OEFA para asegurar el cumplimiento de las normas ambientales.»

² Programada en el Plan Anual de Evaluación y Fiscalización Ambiental – Planefa correspondiente al año 2018, aprobado por Resolución de Consejo Directivo N.° 037-2017-OEFA/CD.



PERÚ

Ministerio
del Ambiente

Organismo de Evaluación y Fiscalización
Ambiental - OEFA

Dirección de Evaluación Ambiental

«Decenio de la Igualdad de Oportunidades para mujeres y hombres»
«Año del Diálogo y la Reconciliación Nacional»

Sin otro particular, quedo de usted.

Atentamente,

FRANCISCO GARCÍA ARAGÓN
Director (e) de Evaluación Ambiental
Organismo de Evaluación y Fiscalización Ambiental – OEFA
STEC/src

Becky
Tejedor
Presidente de la Comunidad
LOXITE



PERÚ

Ministerio del Ambiente

Organismo de Evaluación y Fiscalización Ambiental - OEFA

Dirección de Evaluación Ambiental
6860

«Decenio de la Igualdad de Oportunidades para mujeres y hombres»
«Año del Diálogo y la Reconciliación Nacional»

CARGO

Lima, 01 MAR. 2018

CARTA Nº 048 -2018-OEFA/DEAM

Señor

ODELON APAZA CAVI

Presidente de la Comunidad Campesina San Juan de Miraflores

Ichuña – General Sánchez Cerro

Moquegua

Asunto : Inducción y taller para la presentación de la propuesta del plan de monitoreo ambiental participativo y ejecución de la evaluación ambiental temprana – EAT el área de influencia del proyecto minero San Gabriel.

De mi mayor consideración:

Es grato dirigirme a usted para saludarle y comunicarle que el Organismo de Evaluación y Fiscalización Ambiental –OEFA, en el marco de su función evaluadora¹, realizará la inducción y taller para la presentación de la propuesta del plan de monitoreo ambiental participativo (MAP) y la ejecución del MAP de la evaluación ambiental temprana (EAT) en el área de influencia del proyecto minero San Gabriel de Compañía de Minas Buenaventura SAA².

La EAT está dirigida a evaluar el estado de la calidad ambiental en las áreas de influencia o en zonas aledañas a las actividades cuya fiscalización es de competencia del OEFA. Su ejecución se realizará del 9 al 25 de marzo del presente, según el siguiente cronograma:

Actividad	Programación	Zona
Presentación	El domingo 11 de marzo de 2018 se realizará la Inducción y taller de para la presentación de la propuesta del plan de MAP - EAT	Comunidad Campesina San Juan de Miraflores
Monitoreo	Del martes 13 al domingo 25 de marzo de 2018. Componentes agua, sedimento y comunidades hidrobiológicas.	Área de influencia del proyecto Minero San Gabriel.

Para cualquier coordinación, sírvase contactar al ingeniero Lázaro Walther Fajardo Vargas, subdirector (e) de la Subdirección Técnica Científica, al correo electrónico lfajardo@oeffa.gob.pe, al teléfono (01) 204 9900 - Anexo 7150, o al celular 968083640; o al ingeniero Luis Ángel Ancco Pichuilla al correo electrónico lancco@oeffa.gob.pe, al teléfono (01) 204-9900 - Anexo 7234, o al celular 995515933.

¹ Ley Nº 29325 - Ley del Sistema Nacional de Evaluación y Fiscalización Ambiental, modificada por la Ley Nº 30011

«Artículo 11.- Funciones generales

11.1 El ejercicio de la fiscalización ambiental comprende las funciones de evaluación, supervisión, fiscalización y sanción destinadas a asegurar el cumplimiento de las obligaciones ambientales fiscalizables establecidas en la legislación ambiental, así como de los compromisos derivados de los instrumentos de gestión ambiental y de los mandatos o disposiciones emitidos por el Organismo de Evaluación y Fiscalización Ambiental (OEFA), en concordancia con lo establecido en el artículo 17, conforme a lo siguiente:

c) Función evaluadora: comprende las acciones de vigilancia, monitoreo y otras similares que realiza OEFA para asegurar el cumplimiento de las normas ambientales.»

² Programada en el Plan Anual de Evaluación y Fiscalización Ambiental – Planefa correspondiente al año 2018, aprobado por Resolución de Consejo Directivo N.º 037-2017-OEFA/CD.



PERÚ

Ministerio
del Ambiente

Organismo de Evaluación y Fiscalización
Ambiental - OEFA

Dirección de Evaluación Ambiental

«Decenio de la Igualdad de Oportunidades para mujeres y hombres»
«Año del Diálogo y la Reconciliación Nacional»

Sin otro particular, quedo de usted.

Atentamente,


FRANCISCO GARCÍA ARAGÓN
Director (e) de Evaluación Ambiental
Organismo de Evaluación y Fiscalización Ambiental – OEFA
STEC/src




Odelon Apaza Cari
DNI. 04724533

Recibido

11-03-28

hora. 9.00 AM

C. C. Wilfredo Torres

ANEXO N° 2



Organismo
de Evaluación
y Fiscalización
Ambiental

LISTAS DE INSCRIPCIÓN

↑
P
2
P

ANEXO N° 2.1



Organismo
de Evaluación
y Fiscalización
Ambiental

COMUNIDAD CAMPESINA CORIRE



Organismo de Evaluación y Certificación Ambiental

RELACION DE PARTICIPANTES EN LAS REUNIONES DESARROLLADAS DURANTE LAS EVALUACIONES AMBIENTALES

Lugar:

LOCAL COMUNITARIO DE LA COMUNIDAD DE CORIJE

Asunto: INSCRIPCIÓN PARA LA INDUCCIÓN DE LA EVALUACIÓN AMBIENTAL TETRAPANA EN EL ÁREA DE INFLUENCIA DEL PROYECTO SAN GABRIEL

Fecha:

SABADO, 10 DE MARZO DE 2018 HORA: 09:00

Taller de difusión

Inducción / Coordinación

Informativa

RELACION DE PARTICIPANTES

N°	Nombres y apellidos	DNI	Sexo		Edad	Organización	Correo electrónico	Teléfono	Firma
			M	F					
01	Isidro Ramos Ventura	10366165	X		50	—	990599864		
02	Eulogio Ramos Apaga	04724627	X		75	—	—		
03	Isidro Ramos Arec	22434447	X		70	—	—		
04	Alfonso Ramos Mamani	04724723	X		59	—	—		
05	Juana Berthe Bango Ramos	45773119		X	28	—	988872580		
06	Teodocia Ramos Tacuri	04725707		X	46	—	953402814		
07	Ceferine Apolinar Ramos Tacuri	04436280		X	49	—	953600441		
08	Rosalía Clemente Ramos	04725794		X	42	—	985496002		
09	Maria Ramos Ventura	04725804		X	42	—	999219807		
10	Presuliano A. Ramos Mamani	04725527	X		51	—	988673330		
11	Alicia Ramos Santos	46643264		X	29	Yamos.santos@gmail.com	950743461		
12	Eleuterio Santos Ramos	04724526	X		77	—	955667338		



Organismo
de Evaluación
y Sanción
Ambiental

RELACION DE PARTICIPANTES EN LAS REUNIONES DESARROLLADAS DURANTE LAS EVALUACIONES AMBIENTALES

Lugar:

LOCAL COMunal DE LA COMUNIDAD DE CORIRE

Asunto: INSCRIPCIÓN PARA LA INDUCCIÓN DE LA EVALUACIÓN AMBIENTAL
TETRAPANA EN EL AREA DE INFLUENCIA DEL PROYECTO SAN FABRIEL

Fecha:

SABADO, 10 DE MARZO DE 2018 HORA: 09:00

Taller de difusión

Inducción / Coordinación

Informativa

RELACION DE PARTICIPANTES

N°	Nombres y apellidos	DNI	Sexo		Edad	Organización	Correo electrónico	Teléfono	Firma
			M	F					
13	Lidia Vercelli Ramos Tacuri	04725801	X		42	-	993431817		
14	Guida Ramos Cabana	04724605	X		52	-	-		
15	Fabiana Parizaca Ramos	04725672	X		44	-	-		
16	Danis Flora Ramos Arce	45752600	X		29	-	982865043		
17	Eusebia Purispe Llanos	04436337	X		51	-	959911877		
18	Sixta Benita Ramos Ventura	04743716	X		44	-	957838778		
19	Leonardo Ramos Mendoza	04724787	X		69	-	957106336		
20	Pablo Roberto Ramos Cabana	29466503	X		55	-	998772311		
21	Silvia Ramos Apaza	04725787	X		48	-	943092251		
22	Erenio Ramos Chambilla	41970291	X		37	-	Chambilla@gmail.com	942220813	
23	Marina Tacuri Mamani	04725349	X		75	-	-		

Lugar:

LOCAL COMunal DE LA COMUNIDAD DE CORIBE

Asunto: INSCRIPCIÓN PARA LA INDUCCIÓN DE LA EVALUACIÓN AMBIENTAL
TETRAPANA EN EL ÁREA DE INFLUENCIA DEL PROYECTO SAN GABRIEL

Fecha:

SABADO, 10 DE MARZO DE 2018 HORA: 09:00

Taller de difusión

X

Inducción / Coordinación

Informativa

RELACION DE PARTICIPANTES

N°	Nombres y apellidos	DNI	Sexo		Edad	Organización	Correo electrónico	Teléfono	Firma
			M	F					
24	Eusebia Ramos Marini	29674704		X	47	-	-	958845799	
25	Jeron Ramos Cabana	42673954	X		42	-	-	9599003326	
26	Cefania Ramos Cabana	29576930	X		49	-	-	966752055	
27	Fidel Ramos Cabana	80219731	X		39	-	-	937255550	
28	Zanon Ramos Santos	83081265	X		34	-	-	936105399	
29	Bonigna Ramos Apaza	9431436	X		67	-	-	966559553	
30	Roberto Ramos Marini	29652214	X		43	-	-	994560717	
31	Jesus Ramos Gerónimo	04438164	X		42	-	-	053650462	
32	Eloy Ramos Gerónimo	04430974	X		49	-	-	970910345	
33	Sonia Ramos Gerónimo	04725737	X		51	-	-	952988720	
34	Alonso Magin Ramos Chamali	04725732	X		51	-	-	956167482	
35	Tombio Marcel Ramos Apaza	29383718	X		52	-	-	740872874	

Lugar:

LOCAL COMunal DE LA COMUNIDAD DE CORIZE

Fecha:

SABADO, 10 DE MARZO DE 2018 HORA: 09:00

Taller de difusión

Taller de difusión

Asunto: INSCRIPCIÓN PARA LA INDUCCIÓN DE LA EVALUACIÓN AMBIENTAL

TEMPORAL EN EL AREA DE INFLUENCIA DEL PROYECTO SAN GABRIEL

Inducción / Coordinación Informativa

RELACION DE PARTICIPANTES

N°	Nombres y apellidos	DNI	Sexo		Edad	Organización	Correo electrónico	Teléfono	Firma
			M	F					
36	Sofía Ramos Arce	29735016		X	40	-	-	9622020612	[Firma]
37	Sorelia Ramos Arce	30861477		X	44	-	-	9444440334	[Firma]
38	Sidy Ramos Chambilla	42842157		X	35	-	-	957465222	[Firma]
39	Betty Ramos Arce	40832226		X	37	-	-	955826970	[Firma]
40	Sofía Ramos Chambilla	40270360		X	44	-	-	980653129	[Firma]
41	Sorelia Ramos Arce	20512251		X	45	-	-	964000664	[Firma]
42	Kloron Ramos Chambilla	44685313		X	29	-	-	959190364	[Firma]
43	Alfredo Ramos Spara	29682258		X	46	-	-	985977157	[Firma]
44	Palomda Ramos Spara	80115133		X	40	-	-	957575161	[Firma]
45	Rolbet Ramos Spara	29715581		X	41	-	-	969666601	[Firma]
46	Leucano Ramos Chambilla	29551856		X	47	-	-	957969693	[Firma]
47	Roger Ramos Spara			X	30	-	-	979305825	[Firma]



Organismo
Ecuatoriano de
Evaluación y
Fomento
Ambiental

RELACION DE PARTICIPANTES EN LAS REUNIONES DESARROLLADAS DURANTE LAS EVALUACIONES AMBIENTALES

Lugar:

LOCAL COMUNITARIO DE LA COMUNIDAD DE CORIZO

Asunto: INSCRIPCIÓN PARA LA INDUCCIÓN DE LA EVALUACIÓN AMBIENTAL
TEIPIAZANA EN EL ÁREA DE INFLUENCIA DEL PROYECTO SAN GABRIEL

Fecha:

SABADO, 10 DE MARZO DE 2018 HORA: 09:30

Taller de difusión

Inducción / Coordinación

Informativa

RELACION DE PARTICIPANTES

N°	Nombres y apellidos	DNI	Sexo		Edad	Organización	Correo electrónico	Teléfono	Firma
			M	F					
48	PEDRO FIDEL RAMOS SAPIOS	29565179	X		44	-	964388909		
49	Jose Enrique Ramos Santos	29646956	X		42	-	976909586		
50	Andres Ramos U.	40615159	X		37	-	958946521		
51	Ramundo P. Ramos U.	29531324	X		47	-	959688133		
52	Fidel Ramos Mamani	40229390	X		38	-	966358905		
53	Flora Ramos Mamani	29711728		X	40	-	939626838		
54	Teófilo Erardo Ramos Tauri	43290064	X		32	-	teofiloramosrac@gmail.com		
55	Silveria Cazeres Ramos	04416070		X	57	-	938124159		
56	Gerardo Ramos Arce	04425496	X		72	-	959708597		
57	Julio S. Ramos Geronimo	04431021	X		46	-	933916355		
58	Mery Ramos Arce	21675238	X		98	-	96553009		
59	Perfino Ramos Tauri	40489073	X		40	-	979896556		

ANEXO N° 2.2



Organismo
de Evaluación
y Fiscalización
Ambiental

COMUNIDAD CAMPESINA SAN JUAN DE MIRAFLORES



Organismo
de Evaluación
y Fiscalización
Ambiental

www.oefa.gob.pe
Dirección de Evaluación Ambiental

Av. Faustino Sánchez Carrión
N° 603, 607 y 615
Jesús María - Lima, Perú
Teléf.: (511) 204 9900



Organismo de Evaluación y Fiscalización Ambiental

RELACION DE PARTICIPANTES EN LAS REUNIONES DESARROLLADAS DURANTE LAS EVALUACIONES AMBIENTALES

Lugar: LOCAL COMUNAL DE LA COMUNIDAD DE SAN JUAN DE MIRAFLORES
 Fecha: DOMINGO 11 de MARZO DE 2018 HORA: 09:30
 Taller de difusión Inducción / Coordinación Informativa
 Asunto: INSCRIPCIÓN PARA LA INDUCCIÓN DE LA EVALUACIÓN AMBIENTAL TEMPRANA EN EL AREA DE INFLUENCIA DEL PROYECTO SAN GABRIEL.

RELACION DE PARTICIPANTES

N°	Nombres y apellidos	DNI	Sexo		Edad	Organización	Correo electrónico	Teléfono	Firma
			M	F					
1.-	Dieloni Apaza Cari	04724533	X		57	C.C. Miraflores	—	953475358	
2	Gabriel GERONIMO C.	04421222		X	50	e.c. Miraflores	grubergeronimoc@gmail	957490518	
3:	Pastor Pariza Cari	7431760		X	36	C.C. Miraflores	—	953631307	
4	Dionicio Galdos Meneses	43348861	X		36	C.C. Miraflores	dionicio@gmail.com	958601516	
5	Fabian Bautista Casilla	04724533	X		58	C.C. Miraflores	—	—	
6:	Saul Alvaro Chambilla Ventura	29712179	X		41	C.C. Miraflores	Saulch.75@hotmail.com	958818826	
7.-	Miguel Tacuri Ticona	04725687	X		49	C.C. Miraflores	—	953930706	
8:-	Braudio Cari Cari	47099166	X		26	C.C. Miraflores	Andy Cari Cari.com	—	
9	Maria Cleofé Andez C	29711870		X	40	C.C. Miraflores	—	16870116	
10	Pegua Alejandra Bautista Apaza	41333851	X		36	C.C. Miraflores	—	948839255	
11.	Quacacustina Fela Spanglucana	04724728	X		62	CC. Miraflores	—	—	
12	Antonio Chambilla Momeni	29685446	X		53	CC. Miraflores	—	—	



RELACION DE PARTICIPANTES EN LAS REUNIONES DESARROLLADAS DURANTE LAS EVALUACIONES AMBIENTALES

Lugar: LOCAL COMUNITAL DE LA COMUNIDAD DE SAN JUAN DE MIRAFLORES
 Fecha: Domingo 11 de marzo de 2018 Hora: 07:00
 Asunto: INSCRIPCIÓN PARA LA INDUCCIÓN DE LA EVALUACIÓN AMBIENTAL TEMPORANA EN EL AREA DE INFLUENCIA DEL PROYECTO SAN GABRIEL.
 Taller de difusión Inducción / Coordinación Informativa

N°	Nombres y apellidos	DNI	Sexo		Edad	Organización	Correo electrónico	Teléfono	Firma
			M	F					
13	Rupio Parizaca Coaguila	04724411	X		53	cc. Miraflores	-	959443658	
14	Pablo Carrero Pari	71759041	X		19	C.C. Miraflores	-	-	
15	Pablo Parizaca Coaguila	04725632	X		49	Miraflores	-	-	
16	Nieves Flores Espora	04725267		X	52	Miraflores	-	-	
17	Rosa Apaza Marcanti	44102454		X	31	Miraflores	-	972659901	
18	Felipe B. Palma Figueroa	29465772		X	64	cc. General Flores	-	950723646	
19	Isabel Parizaca Chambilla	29667976		X	49	C.C. de Miraflores	-	976169090	
20	Aurelia Parizaca Chambilla	29203869		X	43	C.C. de Miraflores	-	960949317	
21	Martina Tacuri Ticona	29453072		X	54	C.C. de Miraflores	-	957968737	
22	Adolfo Agustín Ticona Bautista	42380333		X	33	C.C. Miraflores	adolfo2628@hotmail.com	953646944	
23	Pedro P. Gerónimo Curi	04724400	X		64	Miraflores	-	988001124	
24	Eloy Chamisilla Tacuri	04724437	X		63	Miraflores	-	955845525	

Lugar: LOCAL COMUNITAL DE LA COMUNIDAD DE SAN JUAN DE MIRAFLORES
 Fecha: Domingo 11 de marzo de 2018 Hora: 09:00
 Asunto: INSCRIPCIÓN PARA LA INDUCCIÓN DE LA EVALUACIÓN AMBIENTAL
 TEMPORAL EN EL ÁREA DE INFLUENCIA DEL PROYECTO SAN GABRIEL.
 Taller de difusión Inducción / Coordinación Informativa

N°	Nombres y apellidos	DNI	Sexo		Edad	Organización	Correo electrónico	Teléfono	Firma
			M	F					
25	Abdon Bautista Mendoza	27675167	X		57	CC Miraflores	electrones510@hotmail.com	954993355	<i>[Firma]</i>
26	Juan José Parizaca Chambilla	44428393	X		80	C.C. Miraflores	J.J.parizaca@h.22@hotmail.com	958444991	<i>[Firma]</i>
27	Jesús E. Parizaca Coaguila	047257210		X	44	CC. Miraflores	-	986867345	<i>[Firma]</i>
28	Percy N. Quispe Centeno	80136008	X		43	C.C. Miraflores	-	986561868	<i>[Firma]</i>
29	Isidro Tacuyi Cori	29701388	X		54	CC. Miraflores	-	98389698	<i>[Firma]</i>
30	Armonio y. lulu Cori B.	42455495	X		45	CC. Miraflores	-	943444773	<i>[Firma]</i>
31	Feliciana Tacena Cori	43961501		X	36	CC. Miraflores	-	984159123	<i>[Firma]</i>
32	Fortunato Gonzalez Colque	42294024	X		37	C.C. Miraflores	-	479001236	<i>[Firma]</i>
33	Richard Alberto chambilla W.	04431757	X		45	C.C. Miraflores	richardchambilla@hotmail.com	959886434	<i>[Firma]</i>
34	Saturmino chambilla Cozana	04724793	X		73	C.C. Miraflores	-	-	<i>[Firma]</i>
35	Cornelio Parizaca Cori	04724797	X		74	C.C. Miraflores	-	-	<i>[Firma]</i>
36	Eleuterio Arana Pani	04725557	X		51	CC. Miraflores	-	981736388	<i>[Firma]</i>



RELACION DE PARTICIPANTES EN LAS REUNIONES DESARROLLADAS DURANTE LAS EVALUACIONES AMBIENTALES

Lugar: LOCAL COMUNITAL DE LA COMUNIDAD DE SAN JUAN DE MIRAFLORES
 Fecha: DOMINGO 11 de MARZO DE 2018 HORA: 09:00
 Asunto: INSCRIPCIÓN PARA LA INDUCCIÓN DE LA EVALUACIÓN AMBIENTAL TEMPORAL EN EL ÁREA DE INFLUENCIA DEL PROYECTO SAN GABRIEL.
 Taller de difusión Inducción / Coordinación Informativa

N°	Nombres y apellidos	DNI	Sexo		Edad	Organización	Correo electrónico	Teléfono	Firma
			M	F					
37	Floro Plozzz Covi	29715808	X		42	CC Miraflores	-	959061383	
38	Epron Chumbalt. Mamo	2973695	X		60	CC Miraflores	-	953942716	
39	Gabino Covi Quispe	04725536	X		55	CC Miraflores	-	958264718	
40	Nicacio Covi Quispe	04725184	X		58	CC Miraflores	-	-	
41	Anselmo E. Gerónimo Ventura	42222064	X		35	CC Miraflores	-	958506267	
42	Oliver Robo Parizoca Flores	71764997	X		27	CC Miraflores	-	941456381	
43	Sebastián P. Gerónimo Ventura	42898956	X		33	CC Miraflores	-	958093961	
44	Perez J. Oropo Mamani	44944503	X		28	CC Miraflores	-	980845483	
45	Paul Apaza Mamani	42241351	X		33	CC Miraflores	-	-	
46	Concepcion L. Alkud Ticona	422478795	X		36	C.C. Miraflores	-	-	
47	William Arenas Apaza	91191114	X			CC Miraflores	-	-	
48	Jorge Apaza Mamani	73511774	X		24	C.C. Miraflores	js.apaza@hotmcail.com	989801331	



RELACION DE PARTICIPANTES EN LAS REUNIONES DESARROLLADAS DURANTE LAS EVALUACIONES AMBIENTALES

Lugar: LOCAL COMUNITAL DE LA COMUNIDAD DE SAN JUAN DE MIRAFLORES
Fecha: Domingo 11 de marzo de 2018 Hora: 09:00
Asunto: INSCRIPCIÓN PARA LA INDUCCIÓN DE LA EVALUACIÓN AMBIENTAL TEMPORANA EN EL AREA DE INFLUENCIA DEL PROYECTO SAN GABRIEL.
Taller de difusión Inducción / Coordinación Informativa

N°	Nombres y apellidos	DNI	Sexo		Edad	Organización	Correo electrónico	Teléfono	Firma
			M	F					
49	Domingo Mamani Parizaca	71755239	X		22	CC. Miraflores	dmp.2204@hotmail.com	951062850	
50	Mayda Genevra Apaza Ramos	45742530		X	29	CC. Miraflores	apazaramosmayda@gmail.com	953410902	
51	Sara Adelaida Gerónimo Ventura	47121564	X	X	28	CC. Miraflores	—	921326399	
52	Ana Tacari Parizaca	44233690	X		30	CC. Miraflores	anabel0043@hotmail.com	974459067	
53	Claudio Gerónimo Cori	29669197	X		48	CC. Miraflores	—	958939655	
54	Suistiana Apaza Cori	047234456	X		56	CC. Miraflores	—	—	
55	E. Oraxata chachilla mara	29313300	X		50	CC. Miraflores	—	—	
56	Adolfo Ticones parizaca	04724532	X		72	CC. Miraflores	—	953620043	
57	Pedro parizaca Cori	047234435	X		79	CC. Miraflores	—	—	
58	Benigno & Taveri Tesora	04724539	X		53	CC. Miraflores	—	959051429	
59	Abad H. Taveri Parizaca	45752601	X		29	CC. Miraflores	—	950341345	
60	Marcelina Cori Pan	71754032	X		23	CC. Miraflores	—	923903504	

Lugar: LOCAL COMUNITAL DE LA COMUNIDAD DE SAN JUAN DE MIRAFLORES
 Fecha: Domingo 11 de marzo de 2018 Hora: 09:00
 Taller de difusión Inducción / Coordinación Informativa
 Asunto: INSCRIPCIÓN PARA LA INDUCCIÓN DE LA EVALUACIÓN AMBIENTAL TEMPORAL EN EL ÁREA DE INFLUENCIA DEL PROYECTO SAN GABRIEL

N°	Nombres y apellidos	DNI	Sexo		Edad	Organización	Correo electrónico	Teléfono	Firma
			M	F					
61	Antonina Parizaca Cori	08425742	X		43	CC Miraflores	-	-	
62	Hilda Capiflore	44568741	X		30	CC Miraflores	-	-	
63	Margarita Chambilla Hamani	2922576	X		51	CC Miraflores	-	85650534	
64	Julia Spaca beronimo	09725757	X		57	CC Miraflores	-	947005297	
65	Martina Chambilla Tauri	04724519	X		55	CC Miraflores	-	-	
66	Tomasa Parizaca Chambilla	04465656	X			CC Miraflores	-	-	
67	Corina Parizaca Chambilla	024725686	X		45	CC Miraflores	-	-	
68	Rolando Eugenio Hamani	42870232	X		33	CC. Miraflores	rolandoemaz@hotmail.com	953903647	
69	Martina Chambilla Hamani	42914928	X		35	CC. Miraflores	-	951769529	
70	Flora Parizaca Cori	014725675	X		50	miraflores	-	98860269	

ANEXO N° 2.3



Organismo
de Evaluación
y Fiscalización
Ambiental

COMUNIDAD CAMPESINA SANTA CRUZ DE OYO OYO, MAICUNACA Y ANTAJAHUA



RELACION DE PARTICIPANTES EN LAS REUNIONES DESARROLLADAS DURANTE LAS EVALUACIONES AMBIENTALES

Lugar: LOCAL COMunal DE LA COMUNIDAD DE SANTA CIUDAD DE OYO OYO
 Asunto: INSCRIPCIÓN PARA LA INDUCCIÓN PARA LA EVALUACIÓN AMBIENTAL TEMPORAL EN EL ÁREA DE INFLUENCIA DEL PROYECTO SAN GABRIEL

Fecha: 12-03-2018 HORA: 09:00
 Taller de difusión Inducción / Coordinación Informativa

N°	Nombres y apellidos	DNI	Sexo		Edad	Organización	Correo electrónico	Teléfono	Firma
			M	F					
1	Alberto Cabana Mamani	43546192	X		46	Oyo oyo	-	959067702	
2	Filomeno Flores Ticona	04724800	X		56	Carabaya.	-	953985285	
3	Andrés Avelino Vargas Casilla	04724917	X		91	San Antonio Carabaya oyo oyo	-	-	
4	Saul Mamani Chembilla	07600320	X		61	Oyo Oyo	-	971337573	
5	Andrés Andara Quintan	04724724	X		57	Yanapaguic	-	9785538288	
6	Lucio Quiñe Guzmán	04724644	X		70	Mojanaca	-	956017502	
7	Elvio D. Benítez Quiroz	47463733	X		26	Pabuya	-	972553225	
8	Sabina Mamani Satoroz				61	OYO-OYO	-	29455195	
9	Lucrecia Mendoza Mendoza	04725157		X	59	OYO-OYO	-	-	
10	Ambrosio Cos. Bustos	04725399	X		80	Mauruaca	-	-	
11	Elida Salas Casilla	42322026		X	35	Antajahu	-	-	
12	Emilio Churecamo	07824755			70	OYO OYO	-	-	



RELACION DE PARTICIPANTES EN LAS REUNIONES DESARROLLADAS DURANTE LAS EVALUACIONES AMBIENTALES

Lugar: LOCAL COMunal DE LA COMUNIDAD DE SANTA CRUZ DE OYO OYO
 Fecha: 12 - 03 - 2008 HORA: 09:00
 Taller de difusión Inducción / Coordinación Informativa

Asunto: INSCRIPCIÓN PARA LA INDUCCIÓN DE LA EVACUACIÓN AMBIENTAL TEMPORANA EN EL ÁREA DE INFLUENCIA DEL PROYECTO SAN GABRIEL

N°	Nombres y apellidos	DNI	Sexo		Edad	Organización	Correo electrónico	Teléfono	Firma
			M	F					
13	Samuel Mamani Chumbilla	04724443	X		59	Oyo-Oyo	-	-	
14	Teodora Sabana Mamani	04725155			50	Oyo-Oyo	-	-	
15	Leocadia Venegas Mamani	04725685		X	49	Oyo-Oyo	-	952014889	
16	Florentino Ticona Cari	30148658	X		39	Oyo-Oyo	-	-	
17	Dora Mamani Chumbilla	04724045		X	65	Oyo-Oyo	-	-	
18	Apelucania Mamani Barojas	04725441		X	78	Oyo-Oyo	-	-	
19	Delfina Seronino Vda de Mamani	04725335		X	75	Oyo-Oyo	-	-	
20	Victoria Mamani Barojas	04725128	X		84	Oyo-Oyo	-	-	
21	Kateo Mamani Cabana	04742379	X		58	Oyo-Oyo	-	-	
22	Giosel Mamani Mamani	30841559	X		63	" "	-	-	
23	Francisco Mamani Chumbilla	29458870	X		84	Oyo-Oyo	-	-	
24	Pelagio Quispe Ventura	04725710	X		49	Mayconasa	-	952266174	



RELACION DE PARTICIPANTES EN LAS REUNIONES DESARROLLADAS DURANTE LAS EVALUACIONES AMBIENTALES

Lugar:

LOCAL COMUNAL DE LA COMUNIDAD DE SANTA CRUZ DE OYO OYO

Asunto: INSCRIPCIÓN PARA LA INDUCCIÓN DE LA EVALUACIÓN AMBIENTAL TEMPRANA EN EL ÁREA DE INFLUENCIA DEL PROYECTO SAN GABRIEL

Fecha: 12-03-2018 HORA: 09:00

Taller de difusión

Inducción / Coordinación

Informativa

RELACION DE PARTICIPANTES

N°	Nombres y apellidos	DNI	Sexo		Edad	Organización	Correo electrónico	Teléfono	Firma
			M	F					
25	Aitani Hauani Boban	04400566	X		58	Comunidad OYO-OYO	-	957856203	
26	Jesús Hamone Ajoza	04324970	X		61	OYO-OYO	-	953695060	
27	Victor Maldonado Flores	2943128	X		50	Moyocuna	-	97233739	
28	Ambricio Gos. Cantuta	04325399	X		80	Moyocuna	-	940869573	
29	Leonardo Flores Cusi	04725287	X		81	OYO-OYO	-	-	
30	Ludgardo Venegas	01215784	X		65	OYO-OYO	-	958920895	
31	Eugenio Hauani Gerónimo	29648892	X		43	OYO-OYO	-	958621888	
32	Federico N. Hauani Cabana	29732613	X		44	OYO-OYO	-	996344810	
33	Victor Cabana Condori	09724926	X		79	OYO-OYO	-	-	
34	EDUARDO Cusi Santos	07274733	X		62	Moyocuna	-	963606098	
35	Aitani Hauani Boban	04400566	X		58	OYO-OYO	-	957856203	
36	Jesús Hamone Ajoza	29453235			66	OYO-OYO	-	958615150	



RELACION DE PARTICIPANTES EN LAS REUNIONES DESARROLLADAS DURANTE LAS EVALUACIONES AMBIENTALES

COTONAL DE LA COMUNIDAD DE SANTA CIUDAD DE OYO OYO
 12 - 03 - 2008 HORA: 09:00
 Taller de difusión Inducción / Coordinación Informativa

Asunto: INSCRIPCIÓN PARA LA INDUCCIÓN DE LA EVALUACIÓN AMBIENTAL TEMPORAL EN EL AREA DE INFLUENCIA DEL PROYECTO SAN GABRIEL

RELACION DE PARTICIPANTES

Nombres y apellidos	DNI	Sexo		Edad	Organización	Correo electrónico	Teléfono	Firma
		M	F					
37 Willybert Mamani Chasilla	25374562			62	Oyo Oyo	-	945310072	
38 Genovio Condori Anzures	04424708			68	Antofagasta	-	948938136	
39 Inocencio Fabiana Condori	04424441	2		81	Ojo-Ojo	-	948897489	
40 Salvador Ventura Mena	00725017	X		74	Ojo Ojo	-	9788992729	
41 Asociado Bartolo Flores	04425500	X		63	Ojo-Ojo	-	-	
42 Juana Mamani de Cusi	07269337		X	65	Muyuna ca -	-	-	
43 Clementina Ausipe Venturo	44169429		X	32	. 11	-	-	
44 Chanel Ausipe Venturo	80685064	X		38	Muyuna ca	-	-	
45 Cipriano Ausipe Venturo	04725280				Sifun con	-	-	
46 Francisca Cusi Cusi	04725800			44	Muyuna ca	-	-	
47 Benigno A. Condori	80136001			42	OYO-OYO	-	-	
48 Caderia Astorica Fossa	40550445			37	OYO-OYO	-	-	

ANEXO N° 3



Organismo
de Evaluación
y Fiscalización
Ambiental

ACTAS Y LISTA DE PARTICIPANTES

ANEXO N° 3.1



Organismo
de Evaluación
y Fiscalización
Ambiental

COMUNIDAD CAMPESINA CORIRE



Organismo
de Evaluación
y Fiscalización
Ambiental

www.oefa.gob.pe
Dirección de Evaluación Ambiental

Av. Faustino Sánchez Carrión
N° 603, 607 y 615
Jesús María - Lima, Perú
Teléf.: (511) 204 9900



Organismo
de Evaluación
y Fiscalización
Ambiental

ACTA DE REUNIÓN

Realización de Inducción y Taller de presentación del Plan de Evaluación Ambiental Temprana en el área de influencia del proyecto minero San Gabriel, ubicado en el distrito de Ichuña, provincia General Sánchez Cerro, departamento de Moquegua.

Lugar: Local Comunal de Coire - Ichuña	Fecha: 10/03/2018	Hora Inicio	9:00 am
		Hora Término	10:30 am.

Asunto: Realización de Inducción y Presentación del Plan de Evaluación Ambiental Temprana en la Comunidad Campesina de Coire

AGENDA Y DESARROLLO DE LA REUNIÓN

- Realización de Inducción de la Evaluación Ambiental Temprana.
- Presentación del Plan de Evaluación Ambiental Temprana en el Área de Influencia del Proyecto Minero San Gabriel

ACUERDOS

- La 1ra ejecución de la Evaluación Ambiental Temprana en el área de la Comunidad de Coire se llevara a cabo del 13 al 15 de marzo de 2018. La ejecución completa sera del 13 al 25 de marzo de 2018
- Entrega de informe y presentación de resultados por parte del OEFA de la Evaluación Ambiental Temprana durante 2018 a la C.C. Coire
- El OEFA proporcionara la información de los JGA, y de su motivación de su competencia a la comunidad a través de su presidencia.

OBSERVACIONES

- Los acompañantes en la 1ra ejecución de la EAT designados por la comunidad son:
 - Alonso Ramos Chambilla
 - Zenon Ramos Santos

NOMBRE DE AUTORIDADES FIRMANTES, TELÉFONOS, FIRMAS Y SELLOS



[Signature]
República Ramos M.
04725527

[Signature]
Shianny Rojas
OEFA

[Signature]
Rina Torres P.
OEFA

[Signature]
PABEL DEL SOLAR
OEFA

ANEXO N° 3.2



Organismo
de Evaluación
y Fiscalización
Ambiental

COMUNIDAD CAMPESINA SAN JUAN DE MIRAFLORES



Organismo
de Evaluación
y Fiscalización
Ambiental

www.oefa.gob.pe
Dirección de Evaluación Ambiental

Av. Faustino Sánchez Carrión
N° 603, 607 y 615
Jesús María - Lima, Perú
Teléf.: (511) 204 9900



Organismo de Evaluación y Fiscalización Ambiental

ACTA DE REUNIÓN

Realización de Inducción y taller de presentación del Plan de Evaluación Ambiental Temprana en el Área de influencia del Proyecto minero San Gabriel ubicado en el distrito de Ichuña, provincia General Sánchez Cerro - Departamento de Moquegua

Lugar: Local Comunal de San Juan de Miraflores	Fecha: 11/03/2018	Hora Inicio	8:30 am.
		Hora Término	12:00 pm

Asunto: Realización de Inducción y Presentación del Plan de Evaluación Ambiental Temprana en la Comunidad Campesina de San Juan de Miraflores

AGENDA Y DESARROLLO DE LA REUNIÓN

- Realización de Inducción de la Evaluación Ambiental Temprana
- Presentación del Plan de Evaluación Ambiental Temprana en el área de influencia del proyecto minero San Gabriel

ACUERDOS

- La 1^{ra} ejecución de la Evaluación Ambiental Temprana en el área de la Comunidad de San Juan de Miraflores se llevará a cabo del 15 al 17 de marzo 2018. La ejecución completa será del 13 al 25 de marzo.
- Entrega de informe y presentación de resultados por parte del OEFA de la evaluación Ambiental Temprana durante el 2018 a la C.C. de San Juan de Miraflores.
- El OEFA proporcionará la información de los IEGAs y de su normativa de su competencia a la Comunidad a través de su presidencia.

OBSERVACIONES

- Los acompañantes en la 1^{ra} ejecución en la EAT designados por la Comunidad son:
 Titular 1: Fortunato Gonzales Colque Suplente 1: Fabián Bautista Castilla
 Titular 2: - Suplente 2: Dionicio Galdos Meneses

NOMBRE DE AUTORIDADES FIRMANTES, TELÉFONOS, FIRMAS Y SELLOS

	 Odilon Apaza Cati DNI. 04724533	 73348861 Dionicio Galdos Meneses	 Shanny Viquez OEFA	 FABIAN BAUTISTA CASTILLA OEFA
 42244024 Fortunato Gonzales Colque	 04724534 Fabián Bautista Castilla	 Reyna Torres Perena OEFA		



Organismo de Evaluación y Fiscalización Ambiental

RELACION DE PARTICIPANTES

Realización de Inducción y Presentación del Plan de Educación Ambiental Temprana del Proyecto minero San Gabriel

Lugar: Local Comunal de San Juan de Miraflores - I. Chimú. General Sánchez Cerro - Hoguegusa.

Fecha: 11/03/2018

Taller de difusión

RELACION DE PARTICIPANTES

N°	Nombres y apellidos	DNI	Sexo		Edad	Comunidad o localidad de procedencia/ Organización	Cargo	Teléfono comunal y/o celular	Firma
			M	F					
1	Pablo Parizaca Coaguila	04724411	X		53	Miraflores	-	-	
2	Domingo Mamani Parizaca	71755239	X		22	Miraflores	-	951062850	
3	Abdon Bautista Mendoza	29675165	X		57	Miraflores	-	954993355	
4	Martina Tacuasi Tronca	29453072		X	54	Miraflores	-	957968737	
5	Mayra Aparo Ramos	45747530		X	29	cc. Miraflores	-	953410902	
6	Margarita Chambiella	29222572		X	51	Miraflores	-	956650534	
7	Melina Chambiella	04724419		X	55	Miraflores	-	-	
8	Florencia Tronca Cari	43961501			36	Miraflores	-	984159123	
9	Pablo Parizaca Coaguila	04725632			49	Miraflores	-	-	
10	Jesús Parizaca Coaguila	04725721			44	Miraflores	-	986867545	
11	Alejandro Parizaca Cari	04724410	X		81	Miraflores	-	-	
12	Dionicio Galdo Mendoza	43348861	X		36	Miraflores	-	958607516	



Organismo de Evaluación y Fiscalización Ambiental

RELACION DE PARTICIPANTES

Realización de Inducción y Presentación del Plan de Evaluación Ambiental
al Tempirama del proyecto minero San Gabriel

Lugar: Local Comunal de San Juan de Miraflores - Ichuña - General Sánchez Cerro - Moquegua.

Fecha: 11/03/2018 Taller de difusión

RELACION DE PARTICIPANTES									
N°	Nombres y apellidos	DNI	Sexo		Edad	Comunidad o localidad de procedencia/ Organización	Cargo	Teléfono comunal y/o celular	Firma
			M	F					
13	Ezequiel Gerónimo Ventura	72627064	X			C.C. MIRAFLORES	-	958506267	
14	Eloy Chanibilla Tauri	04724437	X			CC Miraflores	-	054450054	
15	Isabel Parizaca Chambilla	29663976		X		c.c. de Miraflores	-	976169090	
16	Pelagio P. Gerónimo Cari	04724466	X			C.C. de Miraflores	Directivo Comunal	988601124	
17	Pedro Parizaca Cari	04724435	X			C.C. de Miraflores	-	-	
18	Aurelia Parizaca Chambilla	29253869		X		CC Miraflores	-	960844372	
19	Sara Arceida Gerónimo Ventura	4771564		X		CC Miraflores	-	921326399	
20	Adolfo Zicono Parizaca	04724532	X			CC Miraflores	-	953620043	
21	Elym Chanibilla Yauri	2936450	X			CC Miraflores	-	957972746	
22	Fernando Gonzales Celique	42144084	X			CC Miraflores	-	979021236	
23	Pauli Araca Pumuni	42241351	X			CC Miraflores	-	972066507	
24	Miguel Ángel Alcedo Sifiano	42176795	X			CC Miraflores	-	-	



Organismo de Evaluación y Focalización Ambiental

RELACION DE PARTICIPANTES

Realización de Inducción y Presentación del Plan de Evaluación Ambiental Temprana del proyecto minero San Gabriel

Lugar: Local Comunal de San Juan Miraflores - Ichuña - General Sánchez Cerro - Hogueguca

Fecha: 11/03/2018 Taller de difusión

N°	Nombres y apellidos	DNI	Sexo		Edad	Comunidad o localidad de procedencia/ Organización	Cargo	Teléfono comunal y/o celular	Firma
			M	F					
25	Jorge Apeza Mamani	73511774	X		24	C.C. Miraflores	-	989801331	
26	William Apezas Apeza	44911114	X		29	cc. Miraflores	-	-	
27	Sebastián Gerónimo Vendera	42898956	X		33	C.C. - Miraflores	-	958093961	
28	Don Tauri Parizaca	44233690		X	30	C.C. Miraflores	-	974459064	
29	Cebalero Luis G. G. G.	04725536	X		55	CC Miraflores	-	958264715	
30	Claudio Gerónimo Cori	29668197		X	48	CC Miraflores	-	9589937655	
31	Eusebio Avana Pavi	04725557	X		51	" Miraflores	-	981736385	
32	Bernabé Colque Albore	44301292		X	71	C.C. Miraflores	-	-	
33	Hilda Cori Flores	44569741		X	30	CC Miraflores	-	-	
34	María P.	04727184	X		58	C.C. Miraflores	-	-	
35	Arcelesia Cori Pavi	27259032		X	23	CC Miraflores	-	982903509	
36	Felipe B. Salma F.	29465777		X	64	CC Miraflores	-	950723686	



Organismo de Evaluación y Fiscalización Ambiental

RELACION DE PARTICIPANTES

Realización de Inducción y Presentación del Plan de Evaluación Ambiental Temprana del Proyecto Nuevo San Gabriel

Lugar: Social Comunal de San Juan de Miraflores - Ichnia - General Saucedo Cerro - Hoqueva.

Fecha: 11/03/2018 Taller de difusión

RELACION DE PARTICIPANTES									
N°	Nombres y apellidos	DNI	SEXO		Edad	Comunidad o localidad de procedencia/ Organización	Cargo	Teléfono comunal y/o celular	Firma
			M	F					
37	Percy Julian APAZA RAMIRANI	44944503	X		28	CC. MIRAFLORES.	-	920845483	
38	Bernabé chambilla RAMIRANI	29645273	X		44	C. M.	-	-	
39	Oliver R. Pariza Flores	71764988	X		24	CC Miraflores	-	71764988	
40	Floreo APAZA COVA	29755808	X		42	CC Miraflores	-	959061383	
41	Paola Pariza Ch.	01772888		X	25	CC Miraflores	-	92	
42	Georgeta chambilla RAMIRANI	27313300	X		50	CC Miraflores	-	-	
43	Benigno R Taveri Ticona	04724539	X		53	CC Miraflores	-	959051429	
44	Abad Taveri Pariza	45752601	X		29	CC Miraflores	-	950341345	
45	Dolfo Dgustin Ticona Bautista.	92380333	X		33	CC. MIRAFLORES.	AGENTE MUNICIPAL.	953646974	
46	Antonia Chambilla Memin	296855140		X	53	CC. Miraflores	-	-	
47	Antonia Pariza Cova	01725749	X		43	CC Miraflores	-	-	
48	Regina Elena Ch. d. V.	54725515	X		66	CC Miraflores	-	985351515	



Organismo de Evaluación y Fiscalización Ambiental

RELACION DE PARTICIPANTES

Realización de Inducción y Presentación del Plan de Evaluación Ambiental Temporal del Proyecto minero San Gabriel

Lugar: Local Seminario de San Juan de Miraflores - I. Chirina - General Sandily Cerro - Moquegua.

Fecha: 11/03/2018

Taller de difusión

RELACION DE PARTICIPANTES

N°	Nombres y apellidos	DNI	Sexo		Edad	Comunidad o localidad de procedencia/ Organización	Cargo	Teléfono comunal y/o celular	Firma
			M	F					
49	Martín Mejía Covi B.	42455435			45	Miraflores	-	943449413	
50	Julio C. Pozo G.	09725457			57	Miraflores	-	947005297	
51	Maria Mercedes Saceres	29711870	X		40	Miraflores	-	168711699	
52	Pablo Nayán Justo	21705945			54	Miraflores	-	-	
53	Pablo Carrero Pari	71759041	X		20	Miraflores	-	-	
54	Margarita Mamani Roque	04724567	X		56	Miraflores	-	-	
55	Percy N. Quispe Sentora	80136007	X		43	Miraflores	-	986561868	
56	Floro Parizaca Carl	24125675	X		50	Miraflores	-	978860269	
57	Tomasa Parizaca Ch.	04725656	X		50	Miraflores	-	954595716	
58	Rolando Eugenio Mamani	42870337	X		33	Miraflores	-	953903643	
59	Braulio Carrero Pari	47079166	X		26	Miraflores	-	-	
60	Regina Bautista Apaza	41353851	X		36	Miraflores	-	948859255	



Organismo de Evaluación y Fideicomiso Ambiental

RELACION DE PARTICIPANTES

Inducción y Taller de presentación del Plan de Evaluación Ambiental
Temprana en la C.C. de San Juan de Miraflores

Lugar: Local Comunal de San Juan de Miraflores

Fecha: 11/03/2018

Taller de difusión

N°	Nombres y apellidos	DNI	Sexo		Edad	Comunidad o localidad de procedencia/ Organización	Cargo	Teléfono comunal y/o celular	Firma
			M	F					
61	Ricard Obay Silla	04431755	X		46	Comunidad Cooperativa San Juan de Miraflores	-	-	<i>[Firma]</i>
62	Wilfredo Chambilla M.	29645209	X		45	Miraflores	-	-	<i>[Firma]</i>
63	Aurelia Mamani Apaza	0407248		X		Miraflores	-	-	<i>[Firma]</i>
64	Martina Chambilla M.	42914928	X			Miraflores	-	95769529	<i>[Firma]</i>
65	Rosa Apaza Mamani	44102434		X	31	Miraflores	-	-	<i>[Firma]</i>
66	Saúl Alvaro chambilla Ventura	29712171	X		42	Miraflores	-	958318821	<i>[Firma]</i>
67	Sebastiana Apaza Cari	04724156		X	56	Miraflores	-	-	<i>[Firma]</i>
68	Emer Apaza Chambilla	41793614	X		35	Miraflores	-	-	<i>[Firma]</i>
69	Miguel Taveri Taveri	04725697	X		49	Miraflores	-	-	<i>[Firma]</i>
70	Odaluis Apaza Pani	01724533	X		47	cc. Miraflores. Presidente	-	953475338	<i>[Firma]</i>

ANEXO N° 3.3



Organismo
de Evaluación
y Fiscalización
Ambiental

COMUNIDAD CAMPESINA SANTA CRUZ DE OYO OYO, MAICUNACA Y ANTAJAHUA



Organismo de Evaluación y Fiscalización Ambiental

ACTA DE REUNIÓN

Realización de Inducción y Taller de presentación del Plan de Evaluación Ambiental Temprana en el área de influencia del proyecto minero San Gabriel ubicado en el distrito de Ichuña, provincia General Sánchez Cerro - departamento de Moquegua

Lugar: Local Comunal de Santa Cruz de Oyo-Oyo Fecha: 12/03/2018 Hora Inicio: 9:00 am Hora Término:

Asunto: Realización de inducción y Presentación del Plan de Evaluación Ambiental Temprana (EAT) en el Centro poblado de Santa Cruz de Oyo-Oyo

AGENDA Y DESARROLLO DE LA REUNIÓN

- Taller de Inducción de Evaluación Ambiental Temprana
- Presentación del plan de Evaluación Ambiental Temprana en el Área de Influencia del proyecto minero San Gabriel

ACUERDOS

- La 1ra ejecución de la Evaluación Ambiental Temprana en el área de la comunidad de Santa Cruz de Oyo-Oyo se llevará a cabo del 18 al 24 de marzo de 2018. La ejecución completa será del 13 al 25 de marzo
- Entrega de informe y presentación de resultados por parte del OEFA de la Evaluación Ambiental Temprana durante el 2018 a la C.C de Santa Cruz de Oyo-Oyo.
- El OEFA proporcionará la información de los JGAs y normativa de su competencia a la comunidad a través de su presidencia.

OBSERVACIONES

- Los acompañantes en la 1ra ejecución en la EAT designados por la Comunidad son:
- Jesús Mamani Apaza
- Saúl Mamani Chumbella
- Vidad Mamani Mamani
- Leoncio Cabani Condori

NOMBRE DE AUTORIDADES FIRMANTES, TELÉFONOS, FIRMAS Y SELLOS



Signature of Ruth Torres P., OEFA representative

Signature of Pabel Delgado, OEFA representative

Signature of Shianny Vozquez, OEFA representative

Realización de Inducción y presentación del plan de Ejecución Ambiental Temprana en el aula de Influencia del proyecto Museo San Gabriel

Lugar: Local comunal de Santa Cruz de Oyo - Oyo

Fecha: 12/03/2018

Taller de difusión

RELACIÓN DE PARTICIPANTES

N°	Nombres y apellidos	DNI	Sexo		Edad	Comunidad o localidad de procedencia/ Organización	Cargo	Teléfono comunal y/o celular	Firma
			M	F					
1	Filomiro Flores Triona	04724800	X		56	Carabaya.	-	953985285	
2	Alberto Cabana Mamani	43546142	X		36	Oyo Oyo	-	959067702	
3	Andrés Avelino Venegas Casallo	04724917	X		91	San Antonio Carabaya - Oyo - Oyo	-	-	
4	Saul Mamani Chambilla	07600320	X		61	Oyo Oyo	-	971337573	
5	Elviro D. Burbina Quinga	47063733	X		26	Pabayo	-	972553225	
6	Andrés Amparo Ventura	04424548	X		37	Janapacuri	-	978532288	
7	Lucio Quispe Espinosa	04724694	X		70	Mojanauca	-	956017502	
8	Victor Maldonado Flores	29443178	X		50	Moyuraca	-	972533739	
9	Albino Ori Quintana	04725593	X		80	Mamaca	-	920869523	
10	Apollonia Mamani Barajas	04725441		X	78	Oyo Oyo	-	-	
11	Delfina feronimo Vda de Mamani	04725335		X	75	Oyo - Oyo.	-	-	
12	Reigacio Mamani Genonimo	29648892	X		43	Oyo - Oyo	-	958621888	



Organismo de Evaluación y Fiscalización Ambiental

RELACION DE PARTICIPANTES

Realización de Inducción y Presentación del Plan de Evaluación Ambiental Temporal en el área de Influencia del Proyecto minero San Gabriel

Lugar: Local comunal de Santa Cruz de Oyo-Oyo

Fecha: 12/03/2018

Taller de difusión

RELACION DE PARTICIPANTES									
N°	Nombres y apellidos	DNI	Sexo		Edad	Comunidad o localidad de procedencia/ Organización	Cargo	Teléfono comunal y/o celular	Firma
			M	F					
13	Joselyn Flores Mamani	07724870		X	61	Santa Cruz de Oyo-Oyo	-	95365060	
14	Sabana Mamani de Sotomayor		X		61	OYO-OYO	-	29455195	
15	Dulcesia Mondray Mondray	04725157	X	X	51	OYO-OYO	-	-	
16	Enredio Chura Crema	07724755	X	X		080 650	-	-	
17	Elida Solas Casilla	42322026		X	33	Antojahua	-	941528197	
18	Lorencia Venegas Mamani	04725685		X	49	OYO-OYO	-	952014884	
19	Samuel Mamani Chumbilla	04724943	X		59	OYO-OYO	-	-	
20	Teodocia Cabana Mamani	04725155		X	56	OYO-OYO	-	-	
21	Florentino Ticona Cari	80148658	X		39	OYO-OYO	-	-	
22	Dora Mamani Chumbilla	04724845		X	65	OYO OYO	-	-	
23	Leonardo Flores Cusi	04725287	X		61	OYO OYO	-	-	
24	Fulgencio Venegas Sotomayor	01215784	X		65	OYO-OYO	-	958920895	

RELACION DE PARTICIPANTES

Realización de Inducción y Presentación del Plan de Evaluación Ambiental Temporal en el área de Influencia del Proyecto Museo San Gabriel

Lugar: Local comunal de Santa Cruz de Oyo-Oyo

Fecha: 12/03/2018

Taller de difusión

RELACION DE PARTICIPANTES

N°	Nombres y apellidos	DNI	Sexo		Edad	Comunidad o localidad de procedencia/ Organización	Cargo	Teléfono comunal y/o celular	Firma
			M	F					
25	Francisca Picma Paruaca	04725159		X	77	OYO-OYO	-	-	F.P.P.
26	Victoria Mamani Banegas	04725128		X	84	OYO-OYO	-	-	
27	Mateo Mamani Cebana	04742379	X		58	OYO-OYO	-	-	
28	Vidal Mamani Mamani	30841559	X		63	" "	-	-	
29	Francisco Mamani Chambilla	29458870	X		84	OYO-OYO	-	-	
30	Victor Cabana Conleri	04724926	X		79	OYO-OYO	-	-	
31	Pedro Quispe Ventura	04725716	X		49	Playuncasa	-	-	
32	Hilario Mamani Tobara	0440056	X		59	OYO-OYO	-	-	
33	EDUARDO C.S. SANDOZ	01214733	X		62	MAYCUNACA	-	-	
34	Wilybert Mamani Chumbilla	29374562	X		62	OYO-OYO	-	945310072	
35	José Mamani Ayza	29455825	X		66	OYO-OYO	-	95861510	
36	Leoncio Cabana Cardona	04724441	X		81	OYO-OYO	-	948897489	

CefaOrganismo
de Evaluación
y Focalización
Ambiental

RELACION DE PARTICIPANTES

Realización de Inducción y Presentación del Plan de Evaluación Ambiental
Temprana en el área de Influencia de Proyecto número San Gabriel

Lugar: Local Comunal de Santa Cruz de Oyo-Oyo.

Fecha: 12/03/2018

A Taller de difusión

RELACION DE PARTICIPANTES									
N°	Nombres y apellidos	DNI	Sexo		Edad	Comunidad o localidad de procedencia/ Organización	Cargo	Teléfono comunal y/o celular	Firma
			M	F					
37	Federico N. Mamani Cabana	29732613	X		54	OYO-OYO	-	996344810	Mamandi
38	Yeruseio Casadori Forigera	04724708		X	68	Autopiscina	Fiscal	948928130	
39	Aracelio Pantaleo Flores	04725522	X		63	Oyo-Oyo	-	-	
40	Aracelis Viqueza Mamani	04725225	X		75	Oyo Oyo	Alcalde	978898274	
41	Clemencia Quispe Ventura	44169424		X	30	Maycunacani	-	-	
42	Juana Mamani de Coza	07269337		X	65	Maycunacani	-	-	
43	Coferiano Quispe Ortiz	04725250	X		65	Sifuncani	-	-	
44	Francisca Caca Cusi	04725800	X		44	Kantajalpa	-	-	
45	Chanel Quispe Ventura	80655064		X	38	Maycunacani	-	-	
46	Cesarino Estambilla Remigio	80136001	X		42	OYO-OYO	-	-	
47	Cadena Astaire Rosa	40550446	X		37	OYO-OYO	-	-	
48	John Paul Chambiella Mendoza	42225145	X		35	OYO-OYO	-	983824126	

ANEXO N° 4



Organismo
de Evaluación
y Fiscalización
Ambiental

REGISTRO FOTOGRAFICO

INSCRIPCIÓN EN LOS PROGRAMAS DE INDUCCIÓN, REALIZACIÓN DE LA INDUCCIÓN Y TALLER PARA LA PRESENTACIÓN DE LA PROPUESTA DE LA EAT CON PARTICIPACIÓN CIUDADANA EN EL ÁREA DE INFLUENCIA DEL PROYECTO MINERO SAN GABRIEL, DE LA COMPAÑÍA DE MINAS BUENAVENTURA S.A.A. - 2018

CUE: 2018-03-0008

CUC: 019-3-2018-401

Distrito	Ichuña	Provincia	General Sánchez Cerro	Departamento	Moquegua
FOTOGRAFÍA N.º 1 C.C Corire					
Fecha: 10/03/2018					
Hora: 09:00 horas					
COORDENADAS UTM -WGS 84 – ZONA 19K					
Este (m): 336215					
Norte (m): 8209785					
Altitud (m s.n.m): 3750					
Precisión: ± 3					
DESCRIPCIÓN:					

INSCRIPCIÓN EN LOS PROGRAMAS DE INDUCCIÓN, REALIZACIÓN DE LA INDUCCIÓN Y TALLER PARA LA PRESENTACIÓN DE LA PROPUESTA DE LA EAT CON PARTICIPACIÓN CIUDADANA EN EL ÁREA DE INFLUENCIA DEL PROYECTO MINERO SAN GABRIEL, DE LA COMPAÑÍA DE MINAS BUENAVENTURA S.A.A. - 2018

CUE: 2017-03-0003

CUC: 020-3-2018-401

Distrito	Ichuña	Provincia	General Sánchez Cerro	Departamento	Moquegua
FOTOGRAFÍA N.º 2 C.C. Corire					
Fecha: 10/03/2018					
Hora: 09:00 horas					
COORDENADAS UTM -WGS 84 – ZONA 19K					
Este (m): 336215					
Norte (m): 8209785					
Altitud (m s.n.m): 3750					
Precisión: ± 3	DESCRIPCIÓN: Realización de la inducción y taller de presentación de la propuesta del Plan de Evaluación Ambiental Temprana en la Comunidad Campesina Corire.				
DESCRIPCIÓN:					

INSCRIPCIÓN EN LOS PROGRAMAS DE INDUCCIÓN, REALIZACIÓN DE LA INDUCCIÓN Y TALLER PARA LA PRESENTACIÓN DE LA PROPUESTA DE LA EAT CON PARTICIPACIÓN CIUDADANA EN EL ÁREA DE INFLUENCIA DEL PROYECTO MINERO SAN GABRIEL, DE LA COMPAÑÍA DE MINAS BUENAVENTURA S.A.A. - 2018

CUE: 2018-03-0008

CUC: 019-3-2018-401

Distrito	Ichuña	Provincia	General Sánchez Cerro	Departamento	Moquegua
FOTOGRAFÍA N.º 3 C.C. San Juan de Miraflores					
Fecha: 11/03/2018					
Hora: 09:00 horas					
COORDENADAS UTM -WGS 84 – ZONA 19K					
Este (m): 332155					
Norte (m): 8212990					
Altitud (m s.n.m): 3750					
Precisión: ± 3					
DESCRIPCIÓN:	Inscripción de los comuneros en los programas de inducción realizado en la Comunidad Campesina San Juan de Miraflores.				

INSCRIPCIÓN EN LOS PROGRAMAS DE INDUCCIÓN, REALIZACIÓN DE LA INDUCCIÓN Y TALLER PARA LA PRESENTACIÓN DE LA PROPUESTA DE LA EAT CON PARTICIPACIÓN CIUDADANA EN EL ÁREA DE INFLUENCIA DEL PROYECTO MINERO SAN GABRIEL, DE LA COMPAÑÍA DE MINAS BUENAVENTURA S.A.A. - 2018

CUE: 2018-03-0008

CUC: 019-3-2018-401


Distrito	Ichuña	Provincia	General Sánchez Cerro	Departamento	Moquegua
FOTOGRAFÍA N.º 4 C.C. San Juan de Miraflores					
Fecha: 11/03/2018					
Hora: 09:00 horas					
COORDENADAS UTM -WGS 84 – ZONA 19K					
Este (m): 332155					
Norte (m): 8212990					
Altitud (m s.n.m): 3750					
Precisión: ± 3					
DESCRIPCIÓN:	Realización de la inducción y taller de presentación de la propuesta del Plan de Evaluación Ambiental Temprana en la Comunidad Campesina San Juan de Miraflores.				

Handwritten blue scribbles and a vertical line on the left margin.

INSCRIPCIÓN EN LOS PROGRAMAS DE INDUCCIÓN, REALIZACIÓN DE LA INDUCCIÓN Y TALLER PARA LA PRESENTACIÓN DE LA PROPUESTA DE LA EAT CON PARTICIPACIÓN CIUDADANA EN EL ÁREA DE INFLUENCIA DEL PROYECTO MINERO SAN GABRIEL, DE LA COMPAÑÍA DE MINAS BUENAVENTURA S.A.A. - 2018

CUE: 2018-03-0008

CUC: 019-3-2018-401

Distrito	Ichuña	Provincia	General Sánchez Cerro	Departamento	Moquegua
FOTOGRAFÍA N.º 5 C.C. Santa Cruz de Oyo Oyo Maicunaca y Antajahua					
Fecha: 12/03/2018					
Hora: 09:00 horas					
COORDENADAS UTM -WGS 84 – ZONA 19K					
Este (m): 331168					
Norte (m): 8212768					
Altitud (m s.n.m): 3745					
Precisión: ± 3					
DESCRIPCIÓN:	Inscripción de los comuneros en los programas de inducción realizado en la Comunidad Campesina Santa Cruz de Oyo Oyo Maicunaca y Antajahua.				

INSCRIPCIÓN EN LOS PROGRAMAS DE INDUCCIÓN, REALIZACIÓN DE LA INDUCCIÓN Y TALLER PARA LA PRESENTACIÓN DE LA PROPUESTA DE LA EAT CON PARTICIPACIÓN CIUDADANA EN EL ÁREA DE INFLUENCIA DEL PROYECTO MINERO SAN GABRIEL, DE LA COMPAÑÍA DE MINAS BUENAVENTURA S.A.A. - 2018

CUE: 2018-03-0008

CUC: 019-3-2018-401

Distrito	Ichuña	Provincia	General Sánchez Cerro	Departamento	Moquegua
FOTOGRAFÍA N.º 6 C.C. Santa Cruz de Oyo Oyo Maicunaca y Antajahua					
Fecha: 12/03/2018					
Hora: 09:00 horas					
COORDENADAS UTM -WGS 84 – ZONA 19K					
Este (m): 331168					
Norte (m): 8212768					
Altitud (m s.n.m): 3745					
Precisión: ± 3					
DESCRIPCIÓN:	Realización de la inducción y taller de presentación de la propuesta del Plan de Evaluación Ambiental Temprana en la Comunidad Campesina Santa Cruz de Oyo Oyo Maicunaca y Antajahua.				

ANEXO E.3



Organismo
de Evaluación
y Fiscalización
Ambiental

Ejecución del primer monitoreo ambiental participativo de la evaluación ambiental temprana

↑
P
P
P

Título del estudio : Ejecución del primer monitoreo ambiental participativo de la evaluación ambiental temprana en el área de influencia del proyecto minero San Gabriel de la Compañía de Minas Buenaventura S.A.A. - 2018

Fecha de ejecución : 13 al 25 de marzo de 2018

CUE : 2018-03-0008 CUC : 008-3-2018-401

Tipo de evaluación : Programada

Fecha : 09 ABR. 2018 Reporte N.º: RE 003-2018-STE

1. DATOS DEL ADMINISTRADO

Razón social del administrado	Compañía de Minas Buenaventura S.A.A.
Área de operación o proyecto	Proyecto minero San Gabriel
Distrito	Ichuña
Provincia	General Sánchez Cerro
Departamento	Moquegua

2. ETAPAS DE LA PARTICIPACIÓN CIUDADANA

Etapa ¹	Centros poblados	Equipo evaluador
Ejecución del primer monitoreo ambiental participativo	<ul style="list-style-type: none"> - Comunidad Campesina de Corire - Comunidad Campesina de San Juan de Miraflores - Comunidad Campesina de Santa Cruz de Oyo Oyo, Maicunaca y Antajahua 	<ul style="list-style-type: none"> - Shianny Vasquez Cardeña - Santos Ramos Canales - Luis Miguel Pereyra Juárez - Jorge Luis Fernández Najarro - Jose Sócrates Pancca Chino - Jorge Luis Peralta Argomeda - Janet Isabel Sajami Reymundo

3. ACTIVIDADES REALIZADAS

Fecha	Ubicación	Descripción de la actividad
13/03/2018	Ichuña – Corire	- De 07:00 hasta las 16:00: se realizó el monitoreo ambiental participativo de agua superficial en los puntos: FAtiñ-01, FMill-01 y FMisa-01 en la parte alta de la quebrada Itapallone.
13/03/2018	Ichuña – Corire	- De 07:00 hasta las 16:00: se realizó el monitoreo ambiental participativo de agua superficial e hidrobiología en los puntos QAtiñ-01, QApac-01, QKatr-01 y QAtiñ-02 en la quebrada Katrina y quebrada Atiñayoc.
14/03/2018	Ichuña – Corire	- De 07:00 hasta las 16:00: se realizó el monitoreo ambiental participativo de agua superficial, sedimento e hidrobiología en el punto QCori-01 en la parte alta de la quebrada Apacheta.
14/03/2018	Ichuña – Corire	- De 07:00 hasta las 12:00: se realizó el monitoreo ambiental participativo de agua superficial, sedimento e hidrobiología en los puntos QApac-02, QApac-03, QApac-04 y QCori-02 en la parte alta y media de la quebrada Apacheta.

¹ Estas etapas se encuentran establecidos en el reglamento de participación ciudadana en las acciones de monitoreo ambiental a cargo del OEFA aprobado mediante resolución de consejo directivo N° 032-2014-OEFA/CD y su modificación resolución de consejo directivo N° 003-2016-OEFA/CD.

Fecha	Ubicación	Descripción de la actividad
15/03/2018	Ichuña – Llaullacaso	– De 07:00 hasta las 16:00: se realizó el monitoreo ambiental participativo de agua e hidrobiología en los puntos FJatu-02, FJatu-03 y QChac-01 en la quebrada Chaclaya y manantial Jatunpuquio.
16/03/2018	Ichuña – Chaclaya	– De 07:00 hasta las 16:00: se realizó el monitoreo ambiental participativo de agua superficial e hidrobiología en los puntos FLlah-01 y FLlau-01 en la quebrada Llaullacaso.
16/03/2018	Ichuña – San Juan de Miraflores	– De 08:00 hasta las 11:00: se realizó el monitoreo ambiental participativo de agua superficial e hidrobiología en los puntos QPaco-01 y FJatu-01 en la quebrada Pacolle y manantial Jatunpuquio.
17/03/2018	Ichuña – Oyo Oyo	– De 07:00 hasta las 16:00: se realizó el monitoreo ambiental participativo de agua superficial e hidrobiología en los puntos FJapu-01, FJapu-02, FJapu-03, QOyoo-01, FChur-02 y FChur-01 en la quebrada Oyo Oyo.
17/03/2018	Ichuña – Agani	– De 07:30 hasta las 13:00: se realizó el monitoreo ambiental participativo de agua superficial, sedimento e hidrobiología en los puntos QPach-02 HPacha-03, HPacha-01 FPach-01 y QJapu-01 en la quebrada Pachacutec.
18/03/2018	Ichuña – Oyo Oyo	– De 07:00 hasta las 14:00: se realizó el monitoreo ambiental participativo de agua superficial e hidrobiología en el punto QChal-01 en la quebrada Chalsani.
18/03/2018	Ichuña – Jamochini	– De 07:00 hasta las 14:00: se realizó el monitoreo ambiental participativo de agua superficial, sedimento e hidrobiología en los puntos QJapu-02, QJamo2-01C, QJamo2-01A y QJamo2-01B en la quebrada Jamoshini 2.
19/03/2018	Ichuña – Ceniguiyalloc	– De 07:00 hasta las 16:00: se realizó el monitoreo ambiental participativo de agua superficial, sedimento e hidrobiología en los puntos: QAgan-02, QAgan-03, QCeni-02, QCenei-01 y FCeni-02 en la parte alta de la quebrada Ceniguiyalloc hasta la confluencia con la quebrada Agani.
19/03/2018	Ichuña – Agani	– De 07:30 hasta las 14:00: se realizó el monitoreo ambiental participativo de agua superficial, sedimento e hidrobiología en los puntos: QAgan-01B, QPach-04, Hagan-03, Hagan-01, FAgan-01 y QAgan-01A en la parte alta de la quebrada Agani y la quebrada Pachacutec.
20/03/2018	Ichuña – Agani	– De 07:00 hasta las 16:00: se realizó el monitoreo ambiental participativo de agua superficial e hidrobiología en los puntos: HQuil-01, HQuil-02, HQuil-03, QQuil-01 y QQuil-02 en la quebrada Agani y quebrada Quilcata.
20/03/2018	Ichuña – Agani	– De 07:00 hasta las 16:00: se realizó el monitoreo ambiental participativo de agua superficial, sedimento e hidrobiología en los puntos: HQuil-01, HQuil-02, HQuil-03, QQuil-01 y QQuil-02 en la quebrada Jamochini 1 y quebrada Jamoshini 2 parte de la quebrada Agani.
21/03/2018	Ichuña – Agani	– De 07:00 hasta las 16:00: se realizó el monitoreo ambiental participativo de agua subterránea en los puntos: PZ-05, PZ-04 y PZ-06 en la quebrada Agani.
22/03/2018	Ichuña – Agani	– De 07:00 hasta las 16:00: se realizó el monitoreo ambiental participativo de agua superficial e hidrobiología en los puntos: FQuil-01, QSN-01, FAgan-02 y HSN-01 en la quebrada Agani y quebrada Ansamani.
22/03/2018	Ichuña – Agani	– De 07:00 hasta las 16:00: se realizó el monitoreo ambiental participativo de agua superficial, sedimento e hidrobiología en los puntos: QAgan-05, QAgan-04, QJamo-03, QJamo-02, FJamo2-01, QJamo2-02 y QJamo-01 en la quebrada Jamochini 2 (parte alta), parte media de la quebrada Agani.
23/03/2018	Ichuña – Agani	– De 07:00 hasta las 14:00: se realizó el monitoreo ambiental participativo de agua superficial en los puntos: FTeje-01, FSaya-01, FLap-01 y FTeje-02 en la quebrada Sayacmachay.



↑
P
P

4. ACTORES INVOLUCRADOS

N.º	Institución / Comunidad	Representantes
1	Comunidad Campesina de Corire	- Presciliano Ramos Mamani (presidente).
2	Comunidad Campesina de San Juan de Miraflores	- Odelon Apaza Cari (presidente).
3	Comunidad Campesina de Santa Cruz de Oyo Oyo, Maicunaca y Antajahua	- Leoncio Cabani Condori (presidente). - Saul Mamani Chambilla. - Jesús Mamani Apaza. - Vidal Mamani Mamani.

5. ACUERDOS TOMADOS

N.º	Descripción	Fecha	Responsables	Lugar
1	<ul style="list-style-type: none"> - La junta directiva de la Comunidad Campesina San Juan de Miraflores designó al señor Odelon Apaza Cari para el acompañamiento al monitoreo ambiental participativo. - Adicionalmente los representantes de la Comunidad Campesina San Juan de Miraflores solicitaron incluir puntos de muestreo de calidad de agua en la jurisdicción de la comunidad como parte de la evaluación ambiental temprana propuesta por OEFA. - Los puntos adicionales de muestreo de agua son los siguientes: FJatu-02, FJatu-03, FLlah-01 y Qllau-01. 	13-03-2018	OEFA	Comunidad Campesina San Juan de Miraflores
2	<ul style="list-style-type: none"> - La junta directiva de la Comunidad Campesina Santa Cruz de Oyo Oyo Maicunaca y Antajahua designó a las siguientes personas: Leoncio Cabana Condori, Jesús Mamani Apaza, Ludgardo y Vidal Mamani Mamani para el acompañamiento al monitoreo ambiental participativo. - Adicionalmente los representantes de la Comunidad Campesina Santa Cruz de Oyo Oyo Maicunaca y Antajahua solicitaron incluir puntos de muestreo de calidad de agua en la jurisdicción de la comunidad como parte de la evaluación ambiental 	13-03-2018	OEFA	Comunidad Campesina Santa Cruz de Oyo Oyo Maicunaca y Antajahua



↑

P
L
P.

N.º	Descripción	Fecha	Responsables	Lugar
	temprana propuesta por OEFA. - Los puntos adicionales de muestreo de agua son los siguientes: QJapu-01, QChal-01, FTeje-02 y FLlap-01.			

6. CONSIDERACIONES FINALES

- Se realizó la Evaluación Ambiental Temprana con participación ciudadana en el área de influencia del proyecto minero San Gabriel y fuera del área de influencia con la participación de representantes de las Comunidades Campesinas de Corire, San Juan de Miraflores y Santa Cruz de Oyo Oyo Maicunaca y Antajahua, ubicados en el Distrito de Ichuña, provincia General Sánchez Cerro, departamento de Moquegua.
- Se tuvo el acompañamiento de un total de 8 personas para la realización de la primera ejecución del monitoreo ambiental participativo; a continuación, se detalla la cantidad de personas por fecha, lugar y género:

Fecha	Lugar	Participantes (Hombres)	Participantes (Mujeres)	Total
13/03/2018 al 15/03/2018	Comunidad Campesina de Corire	1	0	1
15/03/2018 al 17/03/2018	Comunidad Campesina de San Juan de Miraflores	3	1	4
18/03/2018 al 24/03/2018	Comunidad Campesina de Santa Cruz de Oyo Oyo, Maicunaca y Antajahua	3	0	3
Total				8

7. OBSERVACIONES

- Se tomaron muestras y contramuestras conjuntamente con representantes del proyecto minero San Gabriel en las comunidades campesinas de Corire, Santa Cruz de Oyo Oyo Maycunaca y Antajahua y San Juan de Miraflores, teniendo inconvenientes en esta última comunidad donde solo se tomaron muestras debido a la negativa de la comunidad quienes se opusieron a que el administrado tomara contramuestra.

8. ANEXOS

- Anexo 1 : Actas
Anexo 2 : Registro fotográfico



↑
D
L
P.

Atentamente:



SHIANNY VÁSQUEZ CARDEÑA
Especialista de Evaluaciones Ambientales
Subdirección Técnica Científica
Dirección de Evaluación Ambiental
Organismo de Evaluación y Fiscalización
Ambiental - OEFA



JORGE LUIS PERALTA ARGOMEDA
Tercero Evaluador
Subdirección Técnica Científica
Dirección de Evaluación Ambiental
Organismo de Evaluación y Fiscalización
Ambiental - OEFA



SANTOS DEMETRIO RAMOS CANALES
Tercero Evaluador
Subdirección Técnica Científica
Dirección de Evaluación Ambiental
Organismo de Evaluación y Fiscalización
Ambiental - OEFA

↑
P
P
P

ANEXOS

ANEXO N° 1



Organismo
de Evaluación
y Fiscalización
Ambiental

ACTAS

↑
P.



Organismo
de Evaluación
y Fiscalización
Ambiental

ACTA DE REUNIÓN

Lugar: Local comunal de la C.C. de Santa Cruz de Oyo Oyo, Maiunaca y Antojahuas	Fecha: 13-03-2018	Hora de inicio:	18:00
		Hora de término:	19:00

Asunto: Reunión con los representantes de la C.C. de Santa Cruz de Oyo Oyo, Maiunaca y Antojahuas.

AGENDA Y DESARROLLO DE LA REUNIÓN

- Coordinar el acompañamiento de personal por parte de la C.C. de Santa Cruz de Oyo Oyo, Maiunaca y Antojahuas a los puntos propuestos por OEFA.

ACUERDOS

La Junta directiva de la C.C. de Santa Cruz de Oyo Oyo, Maiunaca y Antojahuas asigna a las siguientes personas:

- Leoncio Cabana Condori
- Jesus Romani
- Ludgordo
- Uluat

Adicionalmente los representantes de la C.C. de Santa Cruz de Oyo Oyo, Maiunaca y Antojahuas solicitaron incluir puntos de muestreo de calidad de agua en la jurisdicción de la comunidad como parte de la evaluación Ambiental Temporal propuesta por OEFA.

OBSERVACIONES

Los puntos adicionales de muestreo de agua son los siguientes:

- Manantial Churupata 1
- Manantial Churupata 2
- Manantial Tejorces
- Manantial Ulapapampa
- Manantial Tapuccho
- Quebradas Oyo Oyo (pardo alto)
- Quebradas chalsani.

NOMBRES, FIRMAS Y/O SELLOS DE PARTICIPANTES



[Signature]
Jesus Mamani Apaza
PRESIDENTE DE JASS
DNI 29453775
C.P. SANTA CRUZ OYO-OYO





Organismo
de Evaluación
y Fiscalización
Ambiental

ACTA DE REUNIÓN

Lugar: Local Comunal de la C.C. de San Juan de Miraflores.

Fecha:
14-03-2018

Hora de inicio: 18:00

Hora de término: 19:00

Asunto: Reunión con la Junta Directiva de la C.C. de San Juan de Miraflores.

AGENDA Y DESARROLLO DE LA REUNIÓN

- Coordinar el acompañamiento de parte de la C.C. de San Juan de Miraflores a los puntos propuestos por OEFA.

ACUERDOS

- La Junta Directiva de la C.C. de San Juan de Miraflores designa a los siguientes representantes:
 - Odilon Apaza Cari.
- Adicionalmente los representantes de la C.C. de San Juan de Miraflores, solicitaron incluir puntos de muestreo de calidad de Agua en la jurisdicción de la comunidad como parte de la evaluación Ambiental temprana propuesta por OEFA.

OBSERVACIONES

Los puntos adicionales de muestreo de Agua son los siguientes:

- Puntal Jatunpoquio 2
- Puntal Jatunpoquio 3
- Puntal Hualhacso
- Quebrada Hualhacso.

NOMBRES, FIRMAS Y/O SELLOS DE PARTICIPANTES



Odilon Apaza Cari
DNI. 04724533

Fortuato
Fortuato Gonzalez



Organismo de Evaluación y Fiscalización Ambiental

Dirección de evaluación

Etapa de ejecución (época de estiaje) de la evaluación ambiental temprana (EAT) en el área de influencia del proyecto minero San Gabriel, distrito de Ichuña, provincia de General Sánchez Cerro, departamento de Moquegua.

Lugar: Quebrada Katrina y Qda. Atiñayoc.	Fecha: 13/03/2008	Hora Inicio	07:00
		Hora Término	14:00

Asunto: Monitoreo de calidad de agua, sedimentos e hidrobiología

AGENDA Y DESARROLLO DE LA REUNIÓN

Se realizó el muestreo de agua, sedimento e hidrobiología, de acuerdo al siguiente detalle y en los siguientes puntos:

- 1: Q Apoc - 01 (Agua)
- 2: Q Kata - 01 (Agua, Sedimento e hidrobiología)
- 3: Q Atiñ - 02 (Agua)
- 4: Q Atiñ - 01 (Agua e hidrobiología)

ACUERDOS

—

—

—

—

OBSERVACIONES

—

—

—

FIRMAS Y SELLOS

Participaron las siguientes Personas:



[Signature]
Percilio Ramos

[Signature]

[Signature]
Jorge Luis Peralta Argomeda

[Signature]
Santos Ramos Canales



Organismo
de Evaluación
y Fiscalización
Ambiental

Dirección de evaluación

Etapa de ejecución (época de estiaje) de la evaluación ambiental temprana (EAT) en el área de influencia del proyecto minero San Gabriel, distrito de Ichuña, provincia de General Sánchez Cerro, departamento de Moquegua.

Lugar: <i>Parte alta de la quebrada Itapallone</i> <i>(quebradas Atiñayoc y Carapascana)</i>	Fecha: <i>13.03.2018</i>	Hora Inicio	<i>7:00</i>
		Hora Término	<i>16:00</i>

Asunto: Monitoreo de calidad de agua, sedimentos e hidrobiología

AGENDA Y DESARROLLO DE LA REUNIÓN

Se realizó el muestreo de agua, sedimento e hidrobiológico en los siguientes puntos y de acuerdo al siguiente detalle

- 1. F Mill-01 (agua)*
- 2. F Mis2-01 (agua)*
- 3. F Atiñ-01 (agua)*

ACUERDOS

—

—

—

—

OBSERVACIONES

—

—

—

FIRMAS Y SELLOS

Participan las siguientes personas



[Signature]
Rosalva Ransh
Oefa

[Signature]
Jose Panca
Oefa



Organismo
de Evaluación
y Fiscalización
Ambiental

Dirección de evaluación

Etapa de ejecución (época de estiaje) de la evaluación ambiental temprana (EAT) en el área de influencia del proyecto minero San Gabriel, distrito de Ichuña, provincia de General Sánchez Cerro, departamento de Moquegua.

Lugar: <i>Partoalta y morada en la Qlla. Apacheta</i>	Fecha: <i>14/03/2018</i>	Hora Inicio	<i>07:00</i>
		Hora Término	<i>12:00</i>

Asunto: Monitoreo de calidad de agua, sedimentos e hidrobiología

AGENDA Y DESARROLLO DE LA REUNIÓN

Se realizó el muestreo de agua, sedimento e hidrobiología, de acuerdo al siguiente detalle y en los siguientes puntos:

- 1º QApac-02 (Agua)*
- 2º QApac-04 (Agua, sedimento e hidrobiología)*
- 3º QApac-03 (Agua)*
- 4º QCori-02 (Agua)*

ACUERDOS

—

—

—

—

OBSERVACIONES

—

—

—

FIRMAS Y SELLOS

Participaron los siguientes Presores:



Ramos M.
Proprietario Ramos M.

[Handwritten signature]

Jorge Luis Peralta Argomedo

[Handwritten signature]

Santos Ramos Canalej



Organismo de Evaluación y Fiscalización Ambiental

Dirección de evaluación

Etapa de ejecución (época de estiaje) de la evaluación ambiental temprana (EAT) en el área de influencia del proyecto minero San Gabriel, distrito de Ichuña, provincia de General Sánchez Cerro, departamento de Moquegua.

Lugar: *Parte alta de la quebrada Apachetz (quebrada Corite)*

Fecha: *14.03.2018*

Hora Inicio *7:00*
Hora Término *16:00*

Asunto: Monitoreo de calidad de agua, sedimentos e hidrobiología

AGENDA Y DESARROLLO DE LA REUNIÓN

Se realizó muestreo de agua en la siguiente estación, de acuerdo al siguiente detalle

- 1: OCori-01 (agua)*

ACUERDOS

—

—

—

—

OBSERVACIONES

—

—

—

FIRMAS Y SELLOS

Participan las siguientes personas



W. Fandi
Presidente Pansky

Luis Pereyra
OEFA

José Fariña
OEFA



Organismo
de Evaluación
y Fiscalización
Ambiental

Dirección de evaluación

Etapa de ejecución (época de estiaje) de la evaluación ambiental temprana (EAT) en el área de influencia del proyecto minero San Gabriel, distrito de Ichuña, provincia de General Sánchez Cerro, departamento de Moquegua.

Lugar: *Quebrada Llaullacaso*

Fecha: *15.03.2018*

Hora Inicio *7:00*

Hora Término *16:00*

Asunto: Monitoreo de calidad de agua, sedimentos e hidrobiología

AGENDA Y DESARROLLO DE LA REUNIÓN

Se realizó el muestreo de agua en los siguientes puntos de acuerdo al siguiente detalle

- 1.- FLlah-01 (calidad de agua)*
- 2.- QLlau-01 (" " ")*

ACUERDOS

—

—

—

—

OBSERVACIONES

—

—

—

FIRMAS Y SELLOS

Participan las siguientes personas



Odilon Apaza Cari
DNI. 04724533

[Signature]
LOIS PEREYRA
OEFA

[Signature]
JOSE PANCA
OEFA



Organismo
de Evaluación
y Fiscalización
Ambiental

Dirección de evaluación

Etapa de ejecución (época de estiaje) de la evaluación ambiental temprana (EAT) en el área de influencia del proyecto minero San Gabriel, distrito de Ichuña, provincia de General Sánchez Cerro, departamento de Moquegua.

Lugar: Quebrada Chaclaya, Manantial
Jatunpuquio

Fecha: 16.03.2018

Hora Inicio	7:00
Hora Término	16:00

Asunto: Monitoreo de calidad de agua, sedimentos e hidrobiología

AGENDA Y DESARROLLO DE LA REUNIÓN

Se realizó muestreo de agua e hidrobiológico en los siguientes puntos y de acuerdo al siguiente detalle

- 1: FJatu-02 (agua)
- 2: FJatu-03 (agua)
- 3: QChac-01 (agua e hidrobiológico)

ACUERDOS

—

—

—

OBSERVACIONES

—

—

—

FIRMAS Y SELLOS

Participan las siguientes personas



Odilon Apaza Cari
Odilon Apaza Cari
DNI. 04724533

Luis Pereyra
Luis Pereyra
OEFA

Jose Pancca
Jose Pancca
OEFA



Organismo
de Evaluación
y Fiscalización
Ambiental

Dirección de evaluación

Etapa de ejecución (época de estiaje) de la evaluación ambiental temprana (EAT) en el área de influencia del proyecto minero San Gabriel, distrito de Ichuña, provincia de General Sánchez Cerro, departamento de Moquegua.

Lugar: <i>Quebrada Pocote y Morantial Jatunpequeño</i>	Fecha: <i>16/03/2018</i>	Hora Inicio: <i>08:00</i>
		Hora Término: <i>11:00</i>

Asunto: Monitoreo de calidad de agua, sedimentos e hidrobiología

AGENDA Y DESARROLLO DE LA REUNIÓN

Se realizó el muestreo de Agua, Sedimentos e hidrobiología, de acuerdo al siguiente detalle y en los siguientes puntos:

- 1º: Opaco-03 CAgua*
- 2º: F. Sata-01 CAgua*

ACUERDOS

—

—

—

—

OBSERVACIONES

—

—

—

FIRMAS Y SELLOS

Participaron las siguientes Personas:



Odilon Apaza-Garr
DNI. 04724533

Shiamy Vosquez C.

Santos Ramos
CAJALIER

Jorge Luis Peralta Argomeda



Organismo de Evaluación y Fiscalización Ambiental

Dirección de evaluación

Etapa de ejecución (época de estiaje) de la evaluación ambiental temprana (EAT) en el área de influencia del proyecto minero San Gabriel, distrito de Ichuña, provincia de General Sánchez Cerro, departamento de Moquegua.

Lugar: Quebrada Oyo Oyo

Fecha: 17.03.2018

Hora Inicio 7:00

Hora Término 16:00

Asunto: Monitoreo de calidad de agua, sedimentos e hidrobiología

AGENDA Y DESARROLLO DE LA REUNIÓN

Se realizó el muestreo de agua e hidrobiológico en los siguientes puntos y de acuerdo al siguiente detalle:

- 1.- F Japu - 01 (calidad de agua)
- 2.- F Japu - 02 (solo parámetros de campo PH, T°, conductividad y oxígeno disuelto)
- 3.- F Japu - 03 (solo parámetros de campo PH, T°, conductividad y oxígeno disuelto)
- 4.- DDyoo - 01 (calidad de agua e hidrobiológico) -
- 5.- F Chur - 02 (calidad de agua)
- 6.- F Chur - 01 (calidad de agua)

ACUERDOS

OBSERVACIONES

FIRMAS Y SELLOS

Participan las siguientes personas:

07600320

Juan Manuel Chambi

Comunidad Oyo Oyo

Luis Pereyra

OEFA

Jorge Fernando

OEFA



Organismo
de Evaluación
y Fiscalización
Ambiental

Dirección de evaluación

Etapa de ejecución (época de estiaje) de la evaluación ambiental temprana (EAT) en el área de influencia del proyecto minero San Gabriel, distrito de Ichuña, provincia de General Sánchez Cerro, departamento de Moquegua.

Lugar: <i>Ocebrada Pochocutce y Ocebrado Jopacucho.</i>	Fecha: <i>17/03/2018</i>	Hora Inicio: <i>07:30</i>
		Hora Término: <i>13:00</i>

Asunto: Monitoreo de calidad de agua, sedimentos e hidrobiología

AGENDA Y DESARROLLO DE LA REUNIÓN

Se realizó el muestreo de Agua, Sedimento e hidrobiología, de acuerdo al siguiente detalle y en los siguientes puntos:

- 1: Q Pach - 02 (Agua e hidrobiología)*
- 2: H Pach - 03 (Agua)*
- 3: H Pach - 01 (Agua)*
- 4: F Pach - 01 (Agua)*
- 5: O Jape - 01 (Agua e hidrobiología)*

ACUERDOS

—

—

—

—

OBSERVACIONES

—

—

—

FIRMAS Y SELLOS

Participaron las siguientes Personas:

[Signature]
Shianny Vespej

[Signature]
Jorge Luis Peralta Argomeda

[Signature]
SANTO RAMOS CANPES



Organismo
de Evaluación
y Fiscalización
Ambiental

Dirección de evaluación

Etapa de ejecución (época de estiaje) de la evaluación ambiental temprana (EAT) en el área de influencia del proyecto minero San Gabriel, distrito de Ichuña, provincia de General Sánchez Cerro, departamento de Moquegua.

Lugar: <i>Quebrada Jamochini 2, Quebrada Japececha, Quebrada Cholsan.</i>	Fecha: <i>18/03/2018</i>	Hora Inicio: <i>07:00</i>
		Hora Término: <i>14:00</i>

Asunto: Monitoreo de calidad de agua, sedimentos e hidrobiología

AGENDA Y DESARROLLO DE LA REUNIÓN

Se realiza el muestreo de agua, sedimento e hidrobiología, de acuerdo al siguiente detalle y en los siguientes puntos:

- 1: QChal - 01 (Agua e hidrobiología)*
- 2: QJape - 02 (Agua e hidrobiología)*
- 3: QJamo 2 - 01C (Agua, sedimento e hidrobiología)*
- 4: QJamo 2 - 01A (Agua)*
- 5: QJamo 2 - 01B (Agua, sedimento e hidrobiología)*

ACUERDOS

—

—

—

—

OBSERVACIONES

—

—

—

FIRMAS Y SELLOS

Participaron las siguientes personas:

Juan Carlos Vidal Machani
VIDAL MACHANI H.
DNI. 30541559.
C. STA CRUZ 040-040.

Shianny Vasquez
Shianny Vasquez
OEFA

Jorge Luis Peralta Argomeda
Jorge Luis
Peralta Argomeda

Santos Paredes Canales
SANTOS PAREDES
CANALES



Organismo
de Evaluación
y Fiscalización
Ambiental

Dirección de evaluación

Etapa de ejecución (época de estiaje) de la evaluación ambiental temprana (EAT) en el área de influencia del proyecto minero San Gabriel, distrito de Ichuña, provincia de General Sánchez Cerro, departamento de Moquegua.

Lugar: PARTE ALTA DE LA QUEBRADA CIENEGUILLO, HASTA LA CONFLUENCIA CON LA QUEBRADA AGANI

Fecha: 19.03.2018

Hora Inicio 7:30

Hora Término 15:00

Asunto: Monitoreo de calidad de agua, sedimentos e hidrobiología

AGENDA Y DESARROLLO DE LA REUNIÓN

SE REALIZÓ EL MUESTREO DE AGUA, SEDIMENTO E HIDROBIOLOGÍA EN LOS SIGTES PUNTOS Y DEACUERPO AL SIGUIENTE DETALLE

1. QAgan-03 (AGUA E HIDROBIOLOGÍA)
2. QAgan-02 (AGUA, SEDIMENTO E HIDROBIOLOGÍA)
3. QCeui-02 (AGUA, SEDIMENTO E HIDROBIOLOGÍA)
4. QCeui-01 (AGUA, SEDIMENTO E HIDROBIOLOGÍA)
5. FCeui-02 (AGUA)

ACUERDOS

—

—

—

—

OBSERVACIONES

—

—

—

FIRMAS Y SELLOS

Participaron las siguientes personas:

Jesús Mamori Ayza
29453775

C.P.S. Caza 070 070

Luis Reyes
Oefa

Jorge Tecamach
Oefa

Janet Sajani
Oefa



Organismo de Evaluación y Fiscalización Ambiental

Dirección de evaluación

Etapa de ejecución (época de estiaje) de la evaluación ambiental temprana (EAT) en el área de influencia del proyecto minero San Gabriel, distrito de Ichuña, provincia de General Sánchez Cerro, departamento de Moquegua.

Lugar: Parte alta de los quebrados Agoni y Pachacutec.	Fecha:	Hora Inicio	07:30
		19/03/2018	Hora Término

Asunto: Monitoreo de calidad de agua, sedimentos e hidrobiología

AGENDA Y DESARROLLO DE LA REUNIÓN

Se realizó el muestreo de agua, sedimento e hidrobiología, de acuerdo al siguiente detalle y en los siguientes puntos:

- 1: Q Agan-01B : (Agua, Sedimento, Hidrobiología)
- 2: Q Pach-04 : (Agua, sedimento, Hidrobiología)
- 3: H Agan-03 : (Agua - Hidrobiología)
- 4: H Agan-01 : (Agua - Hidrobiología)
- 5: F Agan-01 : (Agua)
- 6: Q Agan-01A : (Agua - Hidrobiología)

ACUERDOS

—

—

—

—

OBSERVACIONES

—

—

—

FIRMAS Y SELLOS

Participaron las siguientes personas.

Gilmar Quispe C.
Butruvanchura

N. Alejandro Huascani Coronado
SGS del Paco S.A.C.

Shrianny Vozquez
OEFA.

José Pareda
OEFA

Santos Ramos
OEFA

Jorge Peralta Argomedo
OEFA



Organismo
de Evaluación
y Fiscalización
Ambiental

Dirección de evaluación

Etapa de ejecución (época de estiaje) de la evaluación ambiental temprana (EAT) en el área de influencia del proyecto minero San Gabriel, distrito de Ichuña, provincia de General Sánchez Cerro, departamento de Moquegua.

Lugar: Quebradas Jomoshini 1 y Quebradas Jomoshini 2, parte de la Que. Agoni	Fecha: 20-03-2018	Hora Inicio: 7:00	Hora Término: 16:00
--	-------------------	-------------------	---------------------

Asunto: Monitoreo de calidad de agua, sedimentos e hidrobiología

AGENDA Y DESARROLLO DE LA REUNIÓN

Se realizó el muestreo de agua, sedimentos e hidrobiología en los siguientes puntos, y de acuerdo al siguiente detalle:

- 1: Q Agon-05 (Agua, Hidrobiología y Sedimentos)
- 2: Q Agon-04 (Agua - hidrobiología)
- 3: Q Jomo-03 (Agua, hidrobiología y sedimentos)
- 4: Q Jomo-02 (Agua, hidrobiología y sedimentos)
- 5: F Jomo2-01 (Agua)
- 6: Q Jomo2-02 (Agua - hidrobiología)
- 7: Q Jomo-01 (Agua hidrobiología y sedimentos)

ACUERDOS

—

—

—

—

OBSERVACIONES

—

—

—

FIRMAS Y SELLOS

Jesus Honorio H. H. H.

29453775

C.P. Sta Cruz 070 690

Shiamy Vesquez
OEFA

Jorge Luis
Peratta Argomeda

Santos Rancor Anales



Organismo
de Evaluación
y Fiscalización
Ambiental

Dirección de evaluación

Etapa de ejecución (época de estiaje) de la evaluación ambiental temprana (EAT) en el área de influencia del proyecto minero San Gabriel, distrito de Ichuña, provincia de General Sánchez Cerro, departamento de Moquegua.

Lugar: Quebrado Agami, quebrada
Quilcata.

Fecha:
20.03.2018

Hora Inicio 7:00

Hora Término 16:00

Asunto: Monitoreo de calidad de agua, sedimentos e hidrobiología

AGENDA Y DESARROLLO DE LA REUNIÓN

Se realizó el muestreo de agua e hidrobiológico en los siguientes puntos y de acuerdo al siguiente detalle

- 1.- HQuil-01 (calidad de agua e hidrobiológico)
- 2.- HQuil-03 (calidad de agua e hidrobiológico)
- 3.- QQuil-01 (calidad de agua e hidrobiológico)
- 4.- HQuil-02 (calidad de agua e hidrobiológico)
- 5.- QQuil-02 (calidad de agua e hidrobiológico)

ACUERDOS

—

—

—

—

OBSERVACIONES

—

—

—

FIRMAS Y SELLOS

Participan las siguientes personas


LUIS PEREYRA
OEFA


Jorge Fernandez
OEFA



Organismo
de Evaluación
y Fiscalización
Ambiental

Dirección de evaluación

Etapa de ejecución (época de estiaje) de la evaluación ambiental temprana (EAT) en el área de influencia del proyecto minero San Gabriel, distrito de Ichuña, provincia de General Sánchez Cerro, departamento de Moquegua.

Lugar: *Quebrada Agami*

Fecha: *21.03.2018*

Hora Inicio *7:00*

Hora Término *16:00*

Asunto: Monitoreo de calidad de agua, sedimentos e hidrobiología

AGENDA Y DESARROLLO DE LA REUNIÓN

Se realizó el muestreo de calidad de agua subterránea en los siguientes puntos:

- 1. PZ-05. (NO SE PUDO COLECTAR, PIEZOMETRO DENTADO)*
- 2. PZ-04. (calidad de agua subterránea)*
- 3. PZ-06 (" " " ")*

~

ACUERDOS

—

—

—

—

OBSERVACIONES

—

—

—

FIRMAS Y SELLOS

Participan las siguientes personas

LUIS PEREYRA
OEFA

Jorge Fernandez
OEFA



Organismo
de Evaluación
y Fiscalización
Ambiental

Dirección de evaluación
Etapa de ejecución (época de estiaje) de la evaluación ambiental temprana (EAT) en el
área de influencia del proyecto minero San Gabriel, distrito de Ichuña, provincia de
General Sánchez Cerro, departamento de Moquegua.

Lugar: Quebroas Jomochini 2 (Parte alta), parte media Quebroas Agoni,	Fecha: 22/03/2018	Hora Inicio	07:00
		Hora Término	16:00

Asunto: Monitoreo de calidad de agua, sedimentos e hidrobiología

AGENDA Y DESARROLLO DE LA REUNIÓN

- Se realizó
- 1.- F Jomo 2 - OIA (Agua)
- 2.- Q Agom - 06 (Agua, HIDROBIOLOGIA)
- 3.- Q Ansa - 01 (Agua, Sedimentos - Hidrobiología)
- 4.- Q Anso - 01 (Agua, Sedimentos - Hidrobiología)

ACUERDOS

-
-
-
-

OBSERVACIONES

-
-
-

FIRMAS Y SELLOS

Leoncio Cabine C.
Presidente de La Comunidad
Sta Cruz 048-043
DNI. 04724441

Shianny Vasquez C.
OEFA

Santos Ramos
CANALIS

Jorge Luis
Peralta Argomedo



Organismo
de Evaluación
y Fiscalización
Ambiental

Dirección de evaluación

Etapa de ejecución (época de estiaje) de la evaluación ambiental temprana (EAT) en el área de influencia del proyecto minero San Gabriel, distrito de Ichuña, provincia de General Sánchez Cerro, departamento de Moquegua.

Lugar: Quebrada Agami; quebrada Ansani	Fecha: 22.03.2018	Hora Inicio	7:00
		Hora Término	16:00

Asunto: Monitoreo de calidad de agua, sedimentos e hidrobiología

AGENDA Y DESARROLLO DE LA REUNIÓN

Se realizó el muestreo de agua e hidrobiológico en los siguientes puntos y de acuerdo a los siguientes detalles:

- 1: FQuil-01 (calidad de agua)
- 2: QSN-01 (calidad de agua e hidrobiológico)
- 3: FAgan-02 (calidad de agua)
- 4: HSN-01 (calidad de agua e hidrobiológico)

ACUERDOS

—

—

—

—

OBSERVACIONES

—

—

—

FIRMAS Y SELLOS

Participan las siguientes personas:


LUIS PEREYRA
OEFA


Jorge Femenández
OEFA



Organismo de Evaluación y Fiscalización Ambiental

Dirección de evaluación

Etapa de ejecución (época de estiaje) de la evaluación ambiental temprana (EAT) en el área de influencia del proyecto minero San Gabriel, distrito de Ichuña, provincia de General Sánchez Cerro, departamento de Moquegua.

Lugar: Quebrada Sayacma Qhoy:	Fecha: 23/03/2018	Hora Inicio	07:00
		Hora Término	16:00

Asunto: Monitoreo de calidad de agua, sedimentos e hidrobiología

AGENDA Y DESARROLLO DE LA REUNIÓN

- Se Realizo el muestreo de Agua en los siguientes puntos

- 1- F Saya - 01 (agua)
- 2- F Teje - 01* (Agua) - Parámetros Fisico-Químicos
- 3- F Teje - 02 (agua)
- 4- F Llap - 01 (agua)

ACUERDOS

—

—

—

—


OBSERVACIONES

—

—

—

FIRMAS Y SELLOS


Jesús Blumani Apaza
 PRESIDENTE D.T. JASS
 DNI 29463775
 C.P. SANTA CRUZ 070-070


 Shianny Vasquez


 Jorge Luis
 Peralte Argomedo


 Santos Zamor CAMPES

ANEXO N° 2



Organismo
de Evaluación
y Fiscalización
Ambiental

REGISTRO FOTOGRAFICO

EJECUCIÓN DEL MONITOREO AMBIENTAL PARTICIPATIVO DE LA EAT EN EL ÁREA DE INFLUENCIA DEL PROYECTO MINERO SAN GABRIEL, DE LA COMPAÑÍA DE MINAS BUENAVENTURA S.A.A. - 2018

CUE: 2018-03-0008

CUC: 015-3-2018-401

Distrito	Ichuña	Provincia	General Sánchez Cerro	Departamento	Moquegua
FOTOGRAFÍA N.º 1 QApac-02					
Fecha: 14/03/2018					
Hora: 07:20					
COORDENADAS UTM - WGS 84 - ZONA 19K					
Este (m): 333821					
Norte (m): 8207776					
Altitud (m s.n.m): 4529					
Precisión: ± 3					
DESCRIPCIÓN:	Ejecución del monitoreo ambiental participativo con el apoyo de un representante de la comunidad Campesina de Corire, realizado en la quebrada Apacheta.				

EJECUCIÓN DEL MONITOREO AMBIENTAL PARTICIPATIVO DE LA EAT EN EL ÁREA DE INFLUENCIA DEL PROYECTO MINERO SAN GABRIEL, DE LA COMPAÑÍA DE MINAS BUENAVENTURA S.A.A. - 2018

CUE: 2018-03-0008


CUC: 015-3-2018-401

Distrito	Ichuña	Provincia	General Sánchez Cerro	Departamento	Moquegua
FOTOGRAFÍA N.º 2 FLlah-01					
Fecha: 15/03/2018					
Hora: 10:25					
COORDENADAS UTM -WGS 84 - ZONA 19K					
Este (m): 331930					
Norte (m): 8211980					
Altitud (m s.n.m): 4039					
Precisión: ± 3					
DESCRIPCIÓN:	Ejecución del monitoreo ambiental participativo con el apoyo de un representante de la comunidad Campesina de San Juan de Miraflores, realizado en el manantial Llahullacaso.				

EJECUCIÓN DEL MONITOREO AMBIENTAL PARTICIPATIVO DE LA EAT EN EL ÁREA DE INFLUENCIA DEL PROYECTO MINERO SAN GABRIEL, DE LA COMPAÑÍA DE MINAS BUENAVENTURA S.A.A. - 2018

CUE: 2018-03-0008

CUC: 015-3-2018-401

Distrito	Ichuña	Provincia	General Sánchez Cerro	Departamento	Moquegua
FOTOGRAFÍA N.º 3 FTeje-02					
Fecha: 23/03/2018					
Hora: 10:20					
COORDENADAS UTM -WGS 84 – ZONA 19K					
Este (m): 328910					
Norte (m): 8210609					
Altitud (m s.n.m): 4230					
Precisión: ± 3	DESCRIPCIÓN: Ejecución del monitoreo ambiental participativo con el apoyo de un representante de la comunidad Campesina de Santa Cruz de Oyo Oyo Maicunaca y Antajahua, realizado en el manantial Tejeorco.				

EJECUCIÓN DEL MONITOREO AMBIENTAL PARTICIPATIVO DE LA EAT EN EL ÁREA DE INFLUENCIA DEL PROYECTO MINERO SAN GABRIEL, DE LA COMPAÑÍA DE MINAS BUENAVENTURA S.A.A. - 2018

CUE: 2018-03-0008

CUC: 015-3-2018-401

Distrito	Ichuña	Provincia	General Sánchez Cerro	Departamento	Moquegua
FOTOGRAFÍA N.º 4 QAgan-03					
Fecha: 19/03/2018					
Hora: 09:00					
COORDENADAS UTM -WGS 84 – ZONA 19K					
Este (m): 329508					
Norte (m): 8207857					
Altitud (m s.n.m): 4517					
Precisión: ± 3	DESCRIPCIÓN: Ejecución del monitoreo ambiental participativo con el apoyo de un representante de la comunidad campesina de Santa Cruz de Oyo Oyo Maicunaca y Antajahua, realizado en la quebrada Agani.				

↑
P

EJECUCIÓN DEL MONITOREO AMBIENTAL PARTICIPATIVO DE LA EAT EN EL ÁREA DE INFLUENCIA DEL PROYECTO MINERO SAN GABRIEL, DE LA COMPAÑÍA DE MINAS BUENAVENTURA S.A.A. - 2018

CUE: 2018-03-0008

CUC: 015-3-2018-401

Distrito	Ichuña	Provincia	General Sánchez Cerro	Departamento	Moquegua
FOTOGRAFÍA N.º 1 QApac-02					
Fecha: 14/03/2018					
Hora: 07:20					
COORDENADAS UTM - WGS 84 - ZONA 19K					
Este (m): 333821					
Norte (m): 8207776					
Altitud (m s.n.m): 4529					
Precisión: ± 3					
DESCRIPCIÓN:	Ejecución del monitoreo ambiental participativo con el apoyo de un representante de la comunidad Campesina de Corire, realizado en la quebrada Apacheta.				

EJECUCIÓN DEL MONITOREO AMBIENTAL PARTICIPATIVO DE LA EAT EN EL ÁREA DE INFLUENCIA DEL PROYECTO MINERO SAN GABRIEL, DE LA COMPAÑÍA DE MINAS BUENAVENTURA S.A.A. - 2018

CUE: 2018-03-0008

CUC: 015-3-2018-401

Distrito	Ichuña	Provincia	General Sánchez Cerro	Departamento	Moquegua
FOTOGRAFÍA N.º 2 FLlah-01					
Fecha: 15/03/2018					
Hora: 10:25					
COORDENADAS UTM - WGS 84 - ZONA 19K					
Este (m): 331930					
Norte (m): 8211980					
Altitud (m s.n.m): 4039					
Precisión: ± 3					
DESCRIPCIÓN:	Ejecución del monitoreo ambiental participativo con el apoyo de un representante de la comunidad Campesina de San Juan de Miraflores, realizado en el manantial Llahullacaso.				

EJECUCIÓN DEL MONITOREO AMBIENTAL PARTICIPATIVO DE LA EAT EN EL ÁREA DE INFLUENCIA DEL PROYECTO MINERO SAN GABRIEL, DE LA COMPAÑÍA DE MINAS BUENAVENTURA S.A.A. - 2018

CUE: 2018-03-0008

CUC: 015-3-2018-401

Distrito	Ichuña	Provincia	General Sánchez Cerro	Departamento	Moquegua
-----------------	--------	------------------	-----------------------	---------------------	----------

FOTOGRAFÍA N.º 3
FTeje-02

Fecha: 23/03/2018

Hora: 10:20

COORDENADAS
UTM -WGS 84 - ZONA 19K

Este (m): 328910

Norte (m): 8210609

Altitud (m s.n.m): 4230

Precisión: ± 3



DESCRIPCIÓN:

Ejecución del monitoreo ambiental participativo con el apoyo de un representante de la comunidad Campesina de Santa Cruz de Oyo Oyo Maicunaca y Antajahua, realizado en el manantial Tejeajo.

EJECUCIÓN DEL MONITOREO AMBIENTAL PARTICIPATIVO DE LA EAT EN EL ÁREA DE INFLUENCIA DEL PROYECTO MINERO SAN GABRIEL, DE LA COMPAÑÍA DE MINAS BUENAVENTURA S.A.A. - 2018

CUE: 2018-03-0008

CUC: 015-3-2018-401

Distrito	Ichuña	Provincia	General Sánchez Cerro	Departamento	Moquegua
-----------------	--------	------------------	-----------------------	---------------------	----------

FOTOGRAFÍA N.º 4
QAgan-03

Fecha: 19/03/2018

Hora: 09:00


COORDENADAS
UTM -WGS 84 - ZONA 19K

Este (m): 329508

Norte (m): 8207857

Altitud (m s.n.m): 4517

Precisión: ± 3



DESCRIPCIÓN:

Ejecución del monitoreo ambiental participativo con el apoyo de un representante de la comunidad campesina de Santa Cruz de Oyo Oyo Maicunaca y Antajahua, realizado en la quebrada Agani.

1
P
P

ANEXO E.4



Organismo
de Evaluación
y Fiscalización
Ambiental

Ejecución del segundo monitoreo ambiental participativo de la evaluación ambiental temprana



Organismo
de Evaluación
y Fiscalización
Ambiental

www.oefa.gob.pe
Dirección de Evaluación Ambiental

Av. Faustino Sánchez Carrión
N° 603, 607 y 615
Jesús María - Lima, Perú
Teléf.: (511) 204 9900

Título del estudio : Ejecución del segundo monitoreo ambiental participativo de la evaluación ambiental temprana en el área de influencia del proyecto minero San Gabriel de la Compañía de Minas Buenaventura S.A.A. - 2018

Fecha de ejecución : 15 al 29 de junio de 2018

CUE : 2018-03-0008 CUC : 008-6-2018-401

Tipo de evaluación : Programada

Fecha : 13 JUL. 2018 Reporte N.º: RE 004-2018-STE C

1. DATOS DEL ADMINISTRADO

Razón social del administrado	Compañía de Minas Buenaventura S.A.A.
Área de operación o proyecto	Proyecto minero San Gabriel
Distrito	Ichuña
Provincia	General Sánchez Cerro
Departamento	Moquegua

2. ETAPAS DE LA PARTICIPACIÓN DE CIUDADANA

Eta ¹	Centros poblados	Equipo evaluador
Ejecución del segundo monitoreo ambiental participativo	<ul style="list-style-type: none"> - Comunidad Campesina de Corire - Comunidad Campesina de San Juan de Miraflores - Comunidad Campesina de Santa Cruz de Oyo Oyo, Maicunaca y Antajahua 	<ul style="list-style-type: none"> - Shianny Vasquez Cardeña - Santos Ramos Canales - Luis Miguel Pereyra Juárez - Jorge Luis Fernández Najarro - Rubí Gabriela Lumbreras Huamán - Jorge Luis Peralta Argomeda - Américo Huayllas Navarro - Fray Luis Yanapa Huaquisto - Caleb Pérez Quispe

3. ACTIVIDADES REALIZADAS

Fecha	Ubicación	Descripción de la actividad
17/06/2018	Ichuña – Corire	- De 07:00 hasta las 16:00: se realizó el monitoreo ambiental participativo de agua superficial, sedimento e hidrobiología en los puntos: FAtiñ-01 (el cual se encontró sin flujo de agua), QAtiñ-01, QCruz-01
17/06/2018	Ichuña – Corire	- De 07:00 hasta las 16:00: se realizó el monitoreo ambiental participativo de agua superficial, sedimento e hidrobiología en los puntos: QAtiñ-02, QApac-02 y QKatr-01.
17/06/2018	Ichuña – Corire	- De 07:00 hasta las 16:00: se realizó el monitoreo ambiental participativo de agua superficial, sedimento e hidrobiología en los puntos: QCori-02, QCori-01, QMill-01, QApac-04 y QApac-03 en las quebradas Corire, Millahuaico y Apacheta.
18/06/2018	Ichuña – San Juan de Miraflores	- De 07:00 hasta las 13:00: se realizó el monitoreo ambiental participativo de agua superficial e hidrobiología en los puntos:

¹ Estas etapas se encuentran establecidos en el reglamento de participación ciudadana en las acciones de monitoreo ambiental a cargo del OEFA aprobado mediante resolución de consejo directivo N° 032-2014-OEFA/CD y su modificación resolución de consejo directivo N° 003-2016-OEFA/CD.

Fecha	Ubicación	Descripción de la actividad
		FJatu-01, FJatu-02, FJatu-03 y QChac-01 en las quebradas Jatunpuquio y Chaclaya.
18/06/2018	Ichuña – San Juan de Miraflores	– De 07:00 hasta las 13:00: se realizó el monitoreo ambiental participativo de agua superficial e hidrobiología en los puntos: QPaco-01 (el cual se encontró sin flujo de agua) y FJatu-01 en las quebradas Pacolle y Jatunpuquio.
19/06/2018	Ichuña – San Juan de Miraflores	– De 06:30 hasta las 10:30: se realizó el monitoreo ambiental participativo de agua superficial e hidrobiología en los puntos: FLlah-01 y QLlau-01 en la quebrada Llaullacaso.
21/06/2018	Ichuña – Agani	– De 07:30 hasta las 17:00: se realizó el monitoreo ambiental participativo de agua superficial e hidrobiología en los puntos: HQuil-01, HQuil-03, QQuil-01, QQuil-02, HQuil-02, FQuil-01 y HQuil-02 (el cual se encontró sin flujo de agua) en la quebrada Quilcata.
21/06/2018	Ichuña – Agani	– De 07:30 hasta las 16:00: se realizó el monitoreo ambiental participativo de agua superficial, sedimento e hidrobiología en los puntos: FAGAN-01, Hagan-01, Hagan-03, QAgan-01B y QAgan-01A (el cual se encontró sin flujo de agua) en la quebrada Agani.
23/06/2018	Ichuña – Agani	– De 08:00 hasta las 16:00: se realizó el monitoreo ambiental participativo de agua superficial, agua subterránea e hidrobiología en los puntos: PZ-04, HSN-01 y FAgan-02. En la quebrada Quilcata
25/06/2018	Ichuña – Agani	– De 09:40 hasta las 13:00: se realizó el monitoreo ambiental participativo de agua superficial en los puntos: FLlap-01 y FTeje-02 en los manantiales Tejejo y Llapapampa
27/06/2018	Ichuña – San Juan de Miraflores	– De 07:00 hasta las 13:00: se realizó el muestreo ambiental participativo de suelo en los puntos: SUE-96, SUE-97 y SUE-98 en la comunidad campesina San Juan de Miraflores.
27/06/2018	Ichuña – Santa Cruz de Oyo Oyo	– De 14:00 hasta las 16:00: se realizó el muestreo ambiental participativo de suelo en los puntos: SUE-110, SUE-111, SUE-112 y SUE-113 en el anexo Pobaya (incluye el sector de Azufrini) y Ansamani.

4. ACTORES INVOLUCRADOS

N.º	Institución / Comunidad	Representantes
1	Comunidad Campesina de Corire	– Presciliano Ramos Mamani (presidente). – Vilma Ramos Vanegas.
2	Comunidad Campesina de San Juan de Miraflores	– Odelon Apaza Cari (presidente). – Fortunato Gonzales Colque.
3	Comunidad Campesina de Santa Cruz de Oyo Oyo, Maicunaca y Antajahua	– Jesús Mamani Apaza (presidente JAZ). – Leoncia Venegas Mamani. – Engracia Cabana Mamani. – Faustina Ticona Cari. – Cerilo Bautista Cosi. – Samuel Mamani Chambilla.

5. ACUERDOS TOMADOS

N.º	Descripción	Fecha	Responsables	Lugar
1	– Los representantes de la Comunidad Campesina Santa Cruz de Oyo Oyo Maicunaca y Antajahua solicitaron incluir puntos de muestreo de calidad de suelo en el poblado de	26/06/2018	OEFA	Comunidad Campesina Santa Cruz de Oyo Oyo Maicunaca y Antajahua

N.º	Descripción	Fecha	Responsables	Lugar
	Pobayo como parte de la evaluación ambiental temprana propuesta por OEFA. - Los puntos de muestreo adicionales son: SUE-110, SUE- 111, SUE-112 y SUE-113			

6. CONSIDERACIONES FINALES

- Se realizó la Evaluación Ambiental Temprana con participación ciudadana en el área de influencia del proyecto minero San Gabriel y fuera del área de influencia con la participación de representantes de las Comunidades Campesinas de Corire, San Juan de Miraflores y Santa Cruz de Oyo Oyo Maicunaca y Antajahua, ubicados en el distrito de Ichuña, provincia General Sánchez Cerro, departamento de Moquegua.
- Se tuvo el acompañamiento de un total de 10 personas para la realización de la segunda ejecución del monitoreo ambiental participativo; a continuación, se detalla la cantidad de personas por fecha, lugar y género:

Fecha	Lugar	Participantes (Hombres)	Participantes (Mujeres)	Total
17/06/2018 al 22/06/2018	Comunidad Campesina de Corire	1	1	2
18/06/2018 al 27/06/2018	Comunidad Campesina de San Juan de Miraflores	2	0	2
21/06/2018 al 27/06/2018	Comunidad Campesina de Santa Cruz de Oyo Oyo, Maicunaca y Antajahua	3	3	6
Total				10

7. OBSERVACIONES

- Se tomaron muestras y contramuestras conjuntamente con representantes del proyecto en las comunidades campesinas de Corire, Santa Cruz de Oyo Oyo Maicunaca y Antajahua y San Juan de Miraflores, teniendo inconvenientes en esta última comunidad donde solo se tomaron muestras debido a la negativa de la comunidad quienes se opusieron a que el administrado tomara contramuestra.

8. ANEXOS

- Anexo 1 : Cartas de coordinación
Anexo 2 : Actas
Anexo 3 : Registro fotográfico


Atentamente:



SHIANNY VÁSQUEZ CARDEÑA
Especialista de Evaluaciones Ambientales
Subdirección Técnica Científica
Dirección de Evaluación Ambiental
Organismo de Evaluación y Fiscalización
Ambiental - OEFA



JORGE LUIS PERALTA ARGOMEDA
Tercero Evaluador
Subdirección Técnica Científica
Dirección de Evaluación Ambiental
Organismo de Evaluación y Fiscalización
Ambiental - OEFA



SANTOS DEMETRIO RAMOS CANALES
Tercero Evaluador
Subdirección Técnica Científica
Dirección de Evaluación Ambiental
Organismo de Evaluación y Fiscalización
Ambiental - OEFA

↑
P
P
L

ANEXOS



Organismo
de Evaluación
y Fiscalización
Ambiental

www.oefa.gob.pe
Dirección de Evaluación Ambiental

Av. Faustino Sánchez Carrión
N° 603, 607 y 615
Jesús María - Lima, Perú
Teléf.: (511) 204 9900

ANEXO N° 1



Organismo
de Evaluación
y Fiscalización
Ambiental

CARTAS DE COORDINACIÓN



Organismo
de Evaluación
y Fiscalización
Ambiental

www.oefa.gob.pe
Dirección de Evaluación Ambiental

Av. Faustino Sánchez Carrión
N° 603, 607 y 615
Jesús María - Lima, Perú
Teléf.: (511) 204 9900



PERÚ

Ministerio del Ambiente

Organismo de Evaluación y Fiscalización Ambiental - OEFA

Dirección de Evaluación Ambiental

22076

«Decenio de la igualdad de oportunidades para mujeres y hombres»
«Año del diálogo y la reconciliación nacional»

CARGO

Lima, 14 JUN. 2018

CARTA CIRCULAR N° 036 -2018-OEFA/DEAM

Señor:

LEONCIO CABANA CONDORI

Presidente de la Comunidad Campesina Santa Cruz de Oyo Oyo, Maycunaca y Antajahua Ichuña–General Sánchez Cerro Moquegua

Asunto : Ejecución del segundo monitoreo de la evaluación ambiental temprana (EAT) en el área de influencia del proyecto minero San Gabriel.

De mi mayor consideración:

Es grato dirigirme a usted para comunicarle que el Organismo de Evaluación y Fiscalización Ambiental–OEFA, en el marco de su función evaluadora¹, tiene programado el segundo monitoreo ambiental participativo de la evaluación ambiental temprana (EAT) en el área de influencia del proyecto minero San Gabriel² del 15 al 29 de junio de 2018, el cual considerará los componentes agua (superficial y subterránea), sedimento, suelos y comunidades hidrobiológicas.

Por lo expuesto, se solicita brindar las facilidades para el acceso al área del referido proyecto minero a los siguientes profesionales de la Subdirección Técnica Científica:

N°	Nombres	DNI
1	Shianny Vásquez Cardeña	41262509
2	Santos Demetrio Ramos Canales	41243577
3	Caleb Pérez Quispe	40110223
4	Jorge Luis Peralta Argomeda	44384768
5	Rubi Gabriela Lumbreras Huamán	48077489
6	Luis Miguel Pereyra Juárez	41567132
7	Américo Huayllas Navarro	42910852
8	Fray Luis Yanapa Huaquisto	70019558

Para cualquier coordinación, sírvase contactar al ingeniero Lázaro Walther Fajardo Vargas, subdirector de la Subdirección Técnica Científica, al correo electrónico lfajardo@oefa.gob.pe, al teléfono (01) 204 9900-Anexo 7221, o al celular 968083640, o al ingeniero Luis Ángel Ancco Pichuilla al correo electrónico lancco@oefa.gob.pe, al teléfono (01) 204 9900-Anexo 7225, o al celular 995515933.

¹ De acuerdo a la Ley N.° 29325-Ley del Sistema Nacional de Evaluación y Fiscalización Ambiental, modificada por la Ley N.° 30011, que establece:

«Artículo 11.- Funciones generales

11.1 El ejercicio de la fiscalización ambiental comprende las funciones de evaluación, supervisión, fiscalización y sanción destinadas a asegurar el cumplimiento de las obligaciones ambientales fiscalizables establecidas en la legislación ambiental, así como de los compromisos derivados de los instrumentos de gestión ambiental y de los mandatos o disposiciones emitidos por el Organismo de Evaluación y Fiscalización Ambiental (OEFA), en concordancia con lo establecido en el artículo 17, conforme a lo siguiente:

a) Función evaluadora: comprende las acciones de vigilancia, monitoreo y otras similares que realiza OEFA para asegurar el cumplimiento de las normas ambientales.»

² De acuerdo al Plan Anual de Evaluación y Fiscalización Ambiental–Planefa correspondiente al año 2018, aprobado por Resolución de Consejo Directivo N.° 037-2017-OEFA/CD.





PERÚ

Ministerio
del Ambiente

Organismo de Evaluación y Fiscalización
Ambiental - OEFA

Dirección de Evaluación Ambiental

«Decenio de la igualdad de oportunidades para mujeres y hombres»
«Año del diálogo y la reconciliación nacional»

Sin otro particular, me despido de usted reiterando mis cordiales saludos.

Atentamente:

FRANCISCO GARCÍA ARAGÓN

Director

Dirección de Evaluación Ambiental

Organismo de Evaluación y Fiscalización Ambiental-OEFA

STEC/svc

*Reube 28-06-18
por 7-30 pm*



COMUNIDAD CAMPESINA SANTA CRUZ
OYO OYO MAXCUNACA Y ANTAAJAHUA

[Handwritten signature]

Leoncio Cabana Condon
D.N. 04724441
PRESIDENTE



PERÚ

Ministerio
del Ambiente

Organismo de Evaluación y Fiscalización
Ambiental - OEFA

Dirección de Evaluación Ambiental

22076

«Decenio de la igualdad de oportunidades para mujeres y hombres»
«Año del diálogo y la reconciliación nacional»

CARGO

Lima, 14 JUN. 2018

CARTA CIRCULAR N° 036 -2018-OEFA/DEAM

Señor:

ODELON APAZA CARI

Presidente de la Comunidad Campesina San Juan de Miraflores

Ichuña–General Sánchez Cerro

Moquegua

Asunto : Ejecución del segundo monitoreo de la evaluación ambiental temprana (EAT) en el área de influencia del proyecto minero San Gabriel.

De mi mayor consideración:

Es grato dirigirme a usted para comunicarle que el Organismo de Evaluación y Fiscalización Ambiental–OEFA, en el marco de su función evaluadora³, tiene programado el segundo monitoreo ambiental participativo de la evaluación ambiental temprana (EAT) en el área de influencia del proyecto minero San Gabriel⁴ del 15 al 29 de junio de 2018, el cual considerará los componentes agua (superficial y subterránea), sedimento, suelos y comunidades hidrobiológicas.

Por lo expuesto, se solicita brindar las facilidades para el acceso al área del referido proyecto minero a los siguientes profesionales de la Subdirección Técnica Científica:

N°	Nombres	DNI
1	Shianny Vásquez Cardeña	41262509
2	Santos Demetrio Ramos Canales	41243577
3	Caleb Pérez Quispe	40110223
4	Jorge Luis Peralta Argomeda	44384768
5	Rubí Gabriela Lumbreras Huamán	48077489
6	Luis Miguel Pereyra Juárez	41567132
7	Américo Huayllas Navarro	42910852
8	Fray Luis Yanapa Huaquisto	70019558

Para cualquier coordinación, sírvase contactar al ingeniero Lázaro Walther Fajardo Vargas, subdirector de la Subdirección Técnica Científica, al correo electrónico lfajardo@oefa.gob.pe, al teléfono (01) 204 9900-Anexo 7221, o al celular 968083640, o al ingeniero Luis Ángel Ancco Pichuilla al correo electrónico lancco@oefa.gob.pe, al teléfono (01) 204 9900-Anexo 7225, o al celular 995515933.

³ De acuerdo a la Ley N.º 29325-Ley del Sistema Nacional de Evaluación y Fiscalización Ambiental, modificada por la Ley N.º 30011, que establece:

«Artículo 11.- Funciones generales

11.1 El ejercicio de la fiscalización ambiental comprende las funciones de evaluación, supervisión, fiscalización y sanción destinadas a asegurar el cumplimiento de las obligaciones ambientales fiscalizables establecidas en la legislación ambiental, así como de los compromisos derivados de los instrumentos de gestión ambiental y de los mandatos o disposiciones emitidos por el Organismo de Evaluación y Fiscalización Ambiental (OEFA), en concordancia con lo establecido en el artículo 17, conforme a lo siguiente:

c) Función evaluadora: comprende las acciones de vigilancia, monitoreo y otras similares que realiza OEFA para asegurar el cumplimiento de las normas ambientales.»

⁴ De acuerdo al Plan Anual de Evaluación y Fiscalización Ambiental–Planefa correspondiente al año 2018, aprobado por Resolución de Consejo Directivo N.º 037-2017-OEFA/CD.



PERÚ

Ministerio
del Ambiente


Organismo de Evaluación y Fiscalización
Ambiental - OEFA

Dirección de Evaluación Ambiental

«Decenio de la igualdad de oportunidades para mujeres y hombres»
«Año del diálogo y la reconciliación nacional»

Sin otro particular, me despido de usted reiterando mis cordiales saludos.

Atentamente:



FRANCISCO GARCÍA ARAGÓN
Director
Dirección de Evaluación Ambiental
Organismo de Evaluación y Fiscalización Ambiental-OEFA
STEC/svc



[Handwritten signature]
JOSÉ ANTONIO APARICIO GARCÍA
GNI. 04724533

17-06-18



PERÚ

Ministerio del Ambiente

Organismo de Evaluación y Fiscalización Ambiental - OEFA

Dirección de Evaluación Ambiental

22076

«Decenio de la igualdad de oportunidades para mujeres y hombres»
«Año del diálogo y la reconciliación nacional»

CARGO

Lima, 14 JUN. 2018

CARTA CIRCULAR Nº 036 -2018-OEFA/DEAM

Señor:

FELIPE RAMOS TACURI

Presidente de la Comunidad Campesina Corire

Ichuña–General Sánchez Cerro

Moquegua

Asunto : Ejecución del segundo monitoreo de la evaluación ambiental temprana (EAT) en el área de influencia del proyecto minero San Gabriel.

De mi mayor consideración:

Es grato dirigirme a usted para comunicarle que el Organismo de Evaluación y Fiscalización Ambiental–OEFA, en el marco de su función evaluadora¹, tiene programado el segundo monitoreo ambiental participativo de la evaluación ambiental temprana (EAT) en el área de influencia del proyecto minero San Gabriel² del 15 al 29 de junio de 2018, el cual considerará los componentes agua (superficial y subterránea), sedimento, suelos y comunidades hidrobiológicas.

Por lo expuesto, se solicita brindar las facilidades para el acceso al área del referido proyecto minero a los siguientes profesionales de la Subdirección Técnica Científica:

Nº	Nombres	DNI
1	Shianny Vásquez Cardeña	41262509
2	Santos Demetrio Ramos Canales	41243577
3	Caleb Pérez Quispe	40110223
4	Jorge Luis Peralta Argomeda	44384768
5	Rubí Gabriela Lumbreras Huamán	48077489
6	Luis Miguel Pereyra Juárez	41567132
7	Américo Huayllas Navarro	42910852
8	Fray Luis Yanapa Huaquisto	70019558

Para cualquier coordinación, sírvase contactar al ingeniero Lázaro Walther Fajardo Vargas, subdirector de la Subdirección Técnica Científica, al correo electrónico lfajardo@oeffa.gob.pe, al teléfono (01) 204 9900-Anexo 7221, o al celular 968083640, o al ingeniero Luis Ángel Ancco Pichuilla al correo electrónico lancco@oeffa.gob.pe, al teléfono (01) 204 9900-Anexo 7225, o al celular 995515933.

¹ De acuerdo a la Ley N.º 29325-Ley del Sistema Nacional de Evaluación y Fiscalización Ambiental, modificada por la Ley N.º 30011, que establece:

«Artículo 11.- Funciones generales

11.1 El ejercicio de la fiscalización ambiental comprende las funciones de evaluación, supervisión, fiscalización y sanción destinadas a asegurar el cumplimiento de las obligaciones ambientales fiscalizables establecidas en la legislación ambiental, así como de los compromisos derivados de los instrumentos de gestión ambiental y de los mandatos o disposiciones emitidos por el Organismo de Evaluación y Fiscalización Ambiental (OEFA), en concordancia con lo establecido en el artículo 17, conforme a lo siguiente:

b) Función evaluadora: comprende las acciones de vigilancia, monitoreo y otras similares que realiza OEFA para asegurar el cumplimiento de las normas ambientales.»

² De acuerdo al Plan Anual de Evaluación y Fiscalización Ambiental–Planefa correspondiente al año 2018, aprobado por Resolución de Consejo Directivo N.º 037-2017-OEFA/CD.



PERÚ

Ministerio
del Ambiente

Organismo de Evaluación y Fiscalización
Ambiental - OEFA

Dirección de Evaluación Ambiental

«Decenio de la igualdad de oportunidades para mujeres y hombres»
«Año del diálogo y la reconciliación nacional»

Sin otro particular, me despido de usted reiterando mis cordiales saludos.

Atentamente:

FRANCISCO GARCÍA ARAGÓN

Director

Dirección de Evaluación Ambiental

Organismo de Evaluación y Fiscalización Ambiental-OEFA

STEC/svc

W. Ramos
Pres. W. Ramos
C. C. Corina

ANEXO N° 2



Organismo
de Evaluación
y Fiscalización
Ambiental

ACTAS



Organismo
de Evaluación
y Fiscalización
Ambiental

www.oefa.gob.pe
Dirección de Evaluación Ambiental

Av. Faustino Sánchez Carrión
N° 603, 607 y 615
Jesús María - Lima, Perú
Teléf.: (511) 204 9900



Organismo
de Evaluación
y Fideicomiso
Ambiental

CONSTANCIA DE LA EJECUCIÓN DE LA EVALUACIÓN AMBIENTAL TEMPRANA CON PARTICIPACIÓN CIUDADANA

Nombre del PEA: Evaluación Ambiental Temprana (EAT) en las comunidades de Corire, San Juan de Miraflores y Santa Cruz de Oyo Oyo, Maicunaca y Antajahua, distrito de Ichuña, provincia General Sánchez Cerro-2018

Lugar: CC Santa Cruz de Oyo Oyo Maicunaca y Antajahua

Fecha: 26-06-2018

N° de ejecución: 1° 2° **Hora de inicio:** 07:00 **Hora de término:** 16:00

AGENDA Y DESARROLLO DE LA EJECUCIÓN

- Los representantes de la CC. de Santa Cruz de Oyo Oyo, Maicunaca y Antajahua solicitaron realizar puntos adicionales de suelo en el poblado de Pobaya.

OBSERVACIONES

NOMBRES, FIRMAS Y/O SELLOS DE PARTICIPANTES

N°	Nombre y apellido	Comunidad/institución	Firma o huella
1	Cabrera Condori Leoncio	Presidente C.C. Santa Cruz de Oyo Oyo	
2	Jesús Mamani Apaza	Presidente JAZ C.C. Santa Cruz de Oyo Oyo	
3	Rugelio Mamani Gerónimo	secretario C.C. Santa Cruz de Oyo Oyo	

NOMBRES, FIRMAS DE RESPONSABLE DE EJECUCIÓN DEL OEFA



Leoncio Cabrera Condori
DNI: 04724441
PRESIDENTE



Leoncio Cabrera Condori
DNI: 04724441

Jesús Mamani Apaza
PRESIDENTE DE JAZS
DNI 29453775
C.P. SANTA CRUZ OYO-OYO





Organismo
de Evaluación
y Fiscalización
Ambiental

CONSTANCIA DE LA EJECUCIÓN DE LA EVALUACIÓN AMBIENTAL TEMPRANA CON PARTICIPACIÓN CIUDADANA

Nombre del PEA: Evaluación Ambiental Temprana (EAT) en el área de influencia del proyecto minero San Gabriel de Compañía de Minas Buenaventura S.A.A.-2018

Lugar: Quebrada Cuzcuzana y Quebrada Atiñayoc.

Fecha: 17/06/2018

N° de ejecución: 1° 2° **Hora de inicio:** 07:00 **Hora de término:** 16:00

AGENDA Y DESARROLLO DE LA EJECUCIÓN

- Se ejecutó el muestreo en los siguientes puntos:
 - 09:20 horas: Punto QCruz-01, se tomaron muestras de agua superficial, sedimentos y comunidades hidrobiológicas.
 - 10:20 horas: Punto QAtiñ-01, se tomaron muestras de agua superficial y comunidades hidrobiológicas.


OBSERVACIONES

NOMBRES, FIRMAS Y/O SELLOS DE PARTICIPANTES

N°	Nombre y apellido	Comunidad/institución	Firma o huella
↓	Prosciliano Ramos Mamani	Corire	V Ramos

NOMBRES, FIRMAS DE RESPONSABLE DE EJECUCIÓN DEL OEFA


Jorge Luis Peralta Argomeda
DNI: 44384768


SANTOS RAMOS CANALES
DNI: 41243577



Organismo
de Evaluación
y Fiscalización
Ambiental

CONSTANCIA DE LA EJECUCIÓN DE LA EVALUACIÓN AMBIENTAL TEMPRANA CON PARTICIPACIÓN CIUDADANA

Nombre del PEA: Evaluación Ambiental Temprana (EAT) en las comunidades de Corire, San Juan de Miraflores y Santa Cruz de Oyo Oyo, Maicunaca y Antajahua, distrito de Ichuña, provincia General Sánchez Cerro-2018

Lugar: Quebrada Atinayoc, Quebrada Apocheta y Quebrada Katirina

Fecha: 17/06/2018

N° de ejecución: 1° 2° **Hora de inicio:** 07:00 **Hora de término:** 16:00

AGENDA Y DESARROLLO DE LA EJECUCIÓN

- Se ejecutó el muestreo en los siguientes puntos:
- 07:30 horas: Punto QAtiñ-02, se tomaron muestras de agua superficial, sedimentos y comunidades hidrobiológicas.
- 12:20 horas: Punto QApac-02, se tomaron muestras de agua superficial, sedimentos y comunidades hidrobiológicas.
- 14:00 horas: Punto QKatr-01, se tomaron muestras de agua superficial y comunidades hidrobiológicas.

OBSERVACIONES

NOMBRES, FIRMAS Y/O SELLOS DE PARTICIPANTES

N°	Nombre y apellido	Comunidad/institución	Firma o huella
1	Presalviano Ramos Mamani	Corire	[Firma]

NOMBRES, FIRMAS DE RESPONSABLE DE EJECUCIÓN DEL OEFA

Jorge Luis Peralta Argomeda
DNI: 44384768

SANTOS RAMOS CANALES
DNI: 49243577



Organismo
de Evaluación
y Fiscalización
Ambiental

CONSTANCIA DE LA EJECUCIÓN DE LA EVALUACIÓN AMBIENTAL TEMPRANA CON PARTICIPACIÓN CIUDADANA

Nombre del PEA: Evaluación Ambiental Temprana (EAT) en las comunidades de Corire, San Juan de Miraflores y Santa Cruz de Oyo Oyo, Maicunaca y Antajahua, distrito de Ichuña, provincia General Sánchez Cerro-2018

Lugar: Quebradas Corire, Millahuaco y Apacheta

Fecha: 17.06.18

N° de ejecución: 1° 2° **Hora de inicio:** 7:00 **Hora de término:** 16:00

AGENDA Y DESARROLLO DE LA EJECUCIÓN

Se programó la ejecución de los muestreos de agua superficial y comunidades hidrobiológicas en las quebradas Corire, Millahuaco y Apacheta.

Los puntos de muestreo considerados son:

QCori-02 (calidad de agua y comunidades hidrobiológicas)

QCori-01 (calidad de agua y comunidades hidrobiológicas)

QMil-01 (calidad de agua y comunidades hidrobiológicas)

QApac-04 (calidad de agua y comunidades hidrobiológicas)

QApac-03 (calidad de agua y comunidades hidrobiológicas)

OBSERVACIONES


• Acompaña en la campaña la Srta Vilma por parte de la comunidad.

NOMBRES, FIRMAS Y/O SELLOS DE PARTICIPANTES

N°	Nombre y apellido	Comunidad/institución	Firma o huella
1	Vilma Ramos Vanegas	CORIRE	
2	Primitivo Ramos Mamari	CORIRE	V. Ramos

NOMBRES, FIRMAS DE RESPONSABLE DE EJECUCIÓN DEL OEFA


Luis Enrique Juárez


América Huayllas Navarro

ANEXO F



Organismo
de Evaluación
y Fiscalización
Ambiental

Registros audiovisuales



Organismo
de Evaluación
y Fiscalización
Ambiental

www.oefa.gob.pe
Dirección de Evaluación Ambiental

Av. Faustino Sánchez Carrión
Nº 603, 607 y 615
Jesús María - Lima, Perú
Teléf.: (511) 204 9900