



PERÚ

Ministerio  
del Ambiente

Organismo de Evaluación y  
Fiscalización Ambiental - OEFA

Dirección de Evaluación

"Año del Buen Servicio al Ciudadano"

## ANEXO D3

# REGISTRO FOTOGRÁFICO



PERÚ

Ministerio del Ambiente



Organismo de Evaluación y Fiscalización Ambiental - OEFA

Dirección de Evaluación

"Año del Buen Servicio al Ciudadano"

EVALUACIÓN AMBIENTAL TEMPRANA EN EL FUTURO EMPLAZAMIENTO DEL PROYECTO HIDROELECTRICO CHONTAYACU ALTO Y BAJO Y ZONAS ALEDAÑAS, EN EL DISTRITO DE CHOLÓN, PROVINCIA DE MARAÑÓN, DEPARTAMENTO DE HUÁNUCO, DEL 25 DE MAYO AL 7 DE JUNIO DE 2017

HIDROBIOLOGÍA

Distrito:	Cholón	Provincia:	Marañón	Departamento:	Huánuco
<b>Fotografía N° 1 HID-RChon 1</b>					
Fecha y hora: 29/05/2017 09:38 horas					
Este (m): 311 828					
Norte (m): 9 047 095					
Altitud (m s.n.m.): 1538					
Coordenadas UTM - WGS84 Zona: 18 L					
Descripción:	Margen izquierda del río Chontayacu.				
<b>Fotografía N° 2 HID-RChon 1</b>					
Fecha y hora: 29/05/2017 09:38 horas					
Este (m): 311 828					
Norte (m): 9 047 095					
Altitud (m s.n.m.): 1538					
Coordenadas UTM - WGS84 Zona: 18 L					
Descripción:	Colecta de perifiton en el río Chontayacu.				



**EVALUACIÓN AMBIENTAL TEMPRANA EN EL FUTURO EMPLAZAMIENTO DEL PROYECTO HIDROELECTRICO CHONTAYACU ALTO Y BAJO Y ZONAS ALEDAÑAS, EN EL DISTRITO DE CHOLÓN, PROVINCIA DE MARAÑÓN, DEPARTAMENTO DE HUÁNUCO, DEL 25 DE MAYO AL 7 DE JUNIO DE 2017**

**HIDROBIOLOGÍA**

<b>Distrito:</b>	Cholón	<b>Provincia:</b>	Marañón	<b>Departamento:</b>	Huánuco
<b>Fotografía N° 3 HID-RChon 1</b>					
<b>Fecha y hora:</b> 29/05/2017 09:38 horas					
<b>Este (m):</b> 311 828					
<b>Norte (m):</b> 9 047 095					
<b>Altitud (m s.n.m.):</b> 1538					
<b>Coordenadas UTM - WGS84 Zona:</b> 18 L					
<b>Descripción:</b>	Colecta de macrobentos en el río Chontayacu.				
<b>Fotografía N° 4 HID-RSust 1</b>					
<b>Fecha y hora:</b> 29/05/2017 10:35 horas					
<b>Este (m):</b> 312 476					
<b>Norte (m):</b> 9 047 252					
<b>Altitud (m s.n.m.):</b> 1529					
<b>Coordenadas UTM - WGS84 Zona:</b> 18 L					
<b>Descripción:</b>	Ambas márgenes del río Susto.				



"Año del Buen Servicio al Ciudadano"

**EVALUACIÓN AMBIENTAL TEMPRANA EN EL FUTURO EMPLAZAMIENTO DEL PROYECTO HIDROELECTRICO CHONTAYACU ALTO Y BAJO Y ZONAS ALEDAÑAS, EN EL DISTRITO DE CHOLÓN, PROVINCIA DE MARAÑÓN, DEPARTAMENTO DE HUÁNUCO, DEL 25 DE MAYO AL 7 DE JUNIO DE 2017**

**HIDROBIOLOGÍA**

<b>Distrito:</b>	Cholón	<b>Provincia:</b>	Marañón	<b>Departamento:</b>	Huánuco
<b>Fotografía N° 5 HID-RSust 1</b>					
<b>Fecha y hora:</b> 29/05/2017 10:35 horas					
<b>Este (m):</b> 312 476					
<b>Norte (m):</b> 9 047 252					
<b>Altitud (m s.n.m.):</b> 1529					
<b>Coordenadas UTM - WGS84 Zona:</b> 18 L					
<b>Descripción:</b>	Colecta de perifiton en el río Susto.				
<b>Fotografía N° 6 HID-RSust 1</b>					
<b>Fecha y hora:</b> 29/05/2017 10:35 horas					
<b>Este (m):</b> 312 476					
<b>Norte (m):</b> 9 047 252					
<b>Altitud (m s.n.m.):</b> 1529					
<b>Coordenadas UTM - WGS84 Zona:</b> 18 L					
<b>Descripción:</b>	Colecta de macrobentos en el río Susto.				



EVALUACIÓN AMBIENTAL TEMPRANA EN EL FUTURO EMPLAZAMIENTO DEL PROYECTO HIDROELECTRICO CHONTAYACU ALTO Y BAJO Y ZONAS ALEDAÑAS, EN EL DISTRITO DE CHOLÓN, PROVINCIA DE MARAÑÓN, DEPARTAMENTO DE HUÁNUCO, DEL 25 DE MAYO AL 7 DE JUNIO DE 2017					
HIDROBIOLOGÍA					
Distrito:	Cholón	Provincia:	Marañón	Departamento:	Huánuco
<b>Fotografía N° 7 HID-RSust 1</b>					
<b>Fecha y hora:</b> 29/05/2017 10:35 horas					
<b>Este (m):</b> 312 476					
<b>Norte (m):</b> 9 047 252					
<b>Altitud (m s.n.m.):</b> 1529					
<b>Coordenadas UTM - WGS84 Zona:</b> 18 L					
<b>Descripción:</b>	Colecta de peces con red de arrastre en el río Susto.				
<b>Fotografía N° 8 HID-RChon 2</b>					
<b>Fecha y hora:</b> 29/05/2017 11:50 horas					
<b>Este (m):</b> 313 311					
<b>Norte (m):</b> 9 047 400					
<b>Altitud (m s.n.m.):</b> 1514					
<b>Coordenadas UTM - WGS84 Zona:</b> 18 L					
<b>Descripción:</b>	Margen izquierda del río Chontayacu.				



"Año del Buen Servicio al Ciudadano"

**EVALUACIÓN AMBIENTAL TEMPRANA EN EL FUTURO EMPLAZAMIENTO DEL PROYECTO HIDROELECTRICO CHONTAYACU ALTO Y BAJO Y ZONAS ALEDAÑAS, EN EL DISTRITO DE CHOLÓN, PROVINCIA DE MARAÑÓN, DEPARTAMENTO DE HUÁNUCO, DEL 25 DE MAYO AL 7 DE JUNIO DE 2017**

**HIDROBIOLOGÍA**

<b>Distrito:</b>	Cholón	<b>Provincia:</b>	Marañón	<b>Departamento:</b>	Huánuco
<b>Fotografía N° 9 HID-RChon 2</b>					
<b>Fecha y hora:</b> 29/05/2017 11:50 horas					
<b>Este (m):</b> 313 311					
<b>Norte (m):</b> 9 047 400					
<b>Altitud (m s.n.m.):</b> 1514					
<b>Coordenadas UTM - WGS84 Zona:</b> 18 L					
<b>Descripción:</b>	Colecta de perifiton en el río Chontayacu.				
<b>Fotografía N° 10 HID-RChon 2</b>					
<b>Fecha y hora:</b> 29/05/2017 11:50 horas					
<b>Este (m):</b> 313 311					
<b>Norte (m):</b> 9 047 400					
<b>Altitud (m s.n.m.):</b> 1514					
<b>Coordenadas UTM - WGS84 Zona:</b> 18 L					
<b>Descripción:</b>	Colecta de macrobentos en el río Chontayacu.				



EVALUACIÓN AMBIENTAL TEMPRANA EN EL FUTURO EMPLAZAMIENTO DEL PROYECTO HIDROELECTRICO CHONTAYACU ALTO Y BAJO Y ZONAS ALEDAÑAS, EN EL DISTRITO DE CHOLÓN, PROVINCIA DE MARAÑÓN, DEPARTAMENTO DE HUÁNUCO, DEL 25 DE MAYO AL 7 DE JUNIO DE 2017					
HIDROBIOLOGÍA					
Distrito:	Cholón	Provincia:	Marañón	Departamento:	Huánuco
<b>Fotografía N° 11 HID-RChon 2</b>					
<b>Fecha y hora:</b> 29/05/2017 11:50 horas					
<b>Este (m):</b> 313 311					
<b>Norte (m):</b> 9 047 400					
<b>Altitud (m s.n.m.):</b> 1514					
<b>Coordenadas UTM - WGS84 Zona:</b> 18 L					
<b>Descripción:</b>	Colecta de peces en el río Chontayacu con red atarraya.				
<b>Fotografía N° 12 HID-ROso 1</b>					
<b>Fecha y hora:</b> 29/05/2017 12:40 horas					
<b>Este (m):</b> 313 647					
<b>Norte (m):</b> 9 047 305					
<b>Altitud (m s.n.m.):</b> 1529					
<b>Coordenadas UTM - WGS84 Zona:</b> 18 L					
<b>Descripción:</b>	Río Oso, tributario al río Chontayacu por la margen izquierda.				





PERÚ

Ministerio del Ambiente



Organismo de Evaluación y Fiscalización Ambiental - OEFA

Dirección de Evaluación

"Año del Buen Servicio al Ciudadano"

**EVALUACIÓN AMBIENTAL TEMPRANA EN EL FUTURO EMPLAZAMIENTO DEL PROYECTO HIDROELECTRICO CHONTAYACU ALTO Y BAJO Y ZONAS ALEDAÑAS, EN EL DISTRITO DE CHOLÓN, PROVINCIA DE MARAÑÓN, DEPARTAMENTO DE HUÁNUCO, DEL 25 DE MAYO AL 7 DE JUNIO DE 2017**

**HIDROBIOLOGÍA**

<b>Distrito:</b>	Cholón	<b>Provincia:</b>	Marañón	<b>Departamento:</b>	Huánuco
<b>Fotografía N° 13 HID-ROso 1</b>					
<b>Fecha y hora:</b> 29/05/2017 12:40 horas					
<b>Este (m):</b> 313 647					
<b>Norte (m):</b> 9 047 305					
<b>Altitud (m s.n.m.):</b> 1529					
<b>Coordenadas UTM - WGS84 Zona:</b> 18 L					
<b>Descripción:</b>	Colecta de perifiton en el río Oso.				
<b>Fotografía N° 14 HID-ROso 1</b>					
<b>Fecha y hora:</b> 29/05/2017 12:40 horas					
<b>Este (m):</b> 313 647					
<b>Norte (m):</b> 9 047 305					
<b>Altitud (m s.n.m.):</b> 1529					
<b>Coordenadas UTM - WGS84 Zona:</b> 18 L					
<b>Descripción:</b>	Colecta de macrobentos en el río Oso.				





PERÚ

Ministerio del Ambiente



Organismo de Evaluación y Fiscalización Ambiental - OEFA

Dirección de Evaluación

"Año del Buen Servicio al Ciudadano"

**EVALUACIÓN AMBIENTAL TEMPRANA EN EL FUTURO EMPLAZAMIENTO DEL PROYECTO HIDROELECTRICO CHONTAYACU ALTO Y BAJO Y ZONAS ALEDAÑAS, EN EL DISTRITO DE CHOLÓN, PROVINCIA DE MARAÑÓN, DEPARTAMENTO DE HUÁNUCO, DEL 25 DE MAYO AL 7 DE JUNIO DE 2017**

**HIDROBIOLOGÍA**

<b>Distrito:</b>	Cholón	<b>Provincia:</b>	Marañón	<b>Departamento:</b>	Huánuco
<b>Fotografía N° 15 HID-ROso 1</b>					
<b>Fecha y hora:</b> 29/05/2017 12:40 horas					
<b>Este (m):</b> 313 647					
<b>Norte (m):</b> 9 047 305					
<b>Altitud (m s.n.m.):</b> 1529					
<b>Coordenadas UTM - WGS84 Zona:</b> 18 L					
<b>Descripción:</b>	Colecta de peces (carachama) en el río Oso.				
<b>Fotografía N° 16 HID-REspe 1</b>					
<b>Fecha y hora:</b> 29/05/2017 13:25 horas					
<b>Este (m):</b> 314 883					
<b>Norte (m):</b> 9 048 151					
<b>Altitud (m s.n.m.):</b> 1514					
<b>Coordenadas UTM - WGS84 Zona:</b> 18 L					
<b>Descripción:</b>	Río Esperanza, tributario al río Chontayacu por la margen izquierda.				



**EVALUACIÓN AMBIENTAL TEMPRANA EN EL FUTURO EMPLAZAMIENTO DEL PROYECTO HIDROELECTRICO CHONTAYACU ALTO Y BAJO Y ZONAS ALEDAÑAS, EN EL DISTRITO DE CHOLÓN, PROVINCIA DE MARAÑÓN, DEPARTAMENTO DE HUÁNUCO, DEL 25 DE MAYO AL 7 DE JUNIO DE 2017**



**HIDROBIOLOGÍA**

<b>Distrito:</b>	Cholón	<b>Provincia:</b>	Marañón	<b>Departamento:</b>	Huánuco
<b>Fotografía N° 17 HID-REspe 1</b>					
<b>Fecha y hora:</b> 29/05/2017 13:25 horas					
<b>Este (m):</b> 314 883					
<b>Norte (m):</b> 9 048 151					
<b>Altitud (m s.n.m.):</b> 1514					
<b>Coordenadas UTM - WGS84 Zona:</b> 18 L					
<b>Descripción:</b>	Colecta de perifiton en el río Esperanza.				
<b>Fotografía N° 18 HID-REspe 1</b>					
<b>Fecha y hora:</b> 29/05/2017 13:25 horas					
<b>Este (m):</b> 314 883					
<b>Norte (m):</b> 9 048 151					
<b>Altitud (m s.n.m.):</b> 1514					
<b>Coordenadas UTM - WGS84 Zona:</b> 18 L					
<b>Descripción:</b>	Colecta de macrobentos en el río Esperanza.				



EVALUACIÓN AMBIENTAL TEMPRANA EN EL FUTURO EMPLAZAMIENTO DEL PROYECTO HIDROELECTRICO CHONTAYACU ALTO Y BAJO Y ZONAS ALEDAÑAS, EN EL DISTRITO DE CHOLÓN, PROVINCIA DE MARAÑÓN, DEPARTAMENTO DE HUÁNUCO, DEL 25 DE MAYO AL 7 DE JUNIO DE 2017					
HIDROBIOLOGÍA					
Distrito:	Cholón	Provincia:	Marañón	Departamento:	Huánuco
<b>Fotografía N° 19 HID-RChon 4</b>					
<b>Fecha y hora:</b> 30/05/2017 11:20 horas					
<b>Este (m):</b> 316 141					
<b>Norte (m):</b> 9 048 347					
<b>Altitud (m s.n.m.):</b> 1414					
<b>Coordenadas UTM - WGS84 Zona:</b> 18 L					
<b>Descripción:</b>	Margen izquierda del río Chontayacu.				
<b>Fotografía N° 20 HID-RChon 4</b>					
<b>Fecha y hora:</b> 30/05/2017 11:20 horas					
<b>Este (m):</b> 316 141					
<b>Norte (m):</b> 9 048 347					
<b>Altitud (m s.n.m.):</b> 1414					
<b>Coordenadas UTM - WGS84 Zona:</b> 18 L					
<b>Descripción:</b>	Colecta de perifiton en el río Chontayacu.				



EVALUACIÓN AMBIENTAL TEMPRANA EN EL FUTURO EMPLAZAMIENTO DEL PROYECTO HIDROELECTRICO CHONTAYACU ALTO Y BAJO Y ZONAS ALEDAÑAS, EN EL DISTRITO DE CHOLÓN, PROVINCIA DE MARAÑÓN, DEPARTAMENTO DE HUÁNUCO, DEL 25 DE MAYO AL 7 DE JUNIO DE 2017					
HIDROBIOLOGÍA					
Distrito:	Cholón	Provincia:	Marañón	Departamento:	Huánuco
<b>Fotografía N° 21 HID-RChon 4</b>					
<b>Fecha y hora:</b> 30/05/2017 11:20 horas					
<b>Este (m):</b> 316 141					
<b>Norte (m):</b> 9 048 347					
<b>Altitud (m s.n.m.):</b> 1414					
<b>Coordenadas UTM - WGS84 Zona:</b> 18 L					
<b>Descripción:</b>	Colecta de macrobentos en el río Chontayacu.				
<b>Fotografía N° 22 HID-RChon 4</b>					
<b>Fecha y hora:</b> 30/05/2017 11:20 horas					
<b>Este (m):</b> 316 141					
<b>Norte (m):</b> 9 048 347					
<b>Altitud (m s.n.m.):</b> 1414					
<b>Coordenadas UTM - WGS84 Zona:</b> 18 L					
<b>Descripción:</b>	Colecta de peces con red atarraya en el río Chontayacu.				



"Año del Buen Servicio al Ciudadano"

EVALUACIÓN AMBIENTAL TEMPRANA EN EL FUTURO EMPLAZAMIENTO DEL PROYECTO HIDROELECTRICO CHONTAYACU ALTO Y BAJO Y ZONAS ALEDAÑAS, EN EL DISTRITO DE CHOLÓN, PROVINCIA DE MARAÑÓN, DEPARTAMENTO DE HUÁNUCO, DEL 25 DE MAYO AL 7 DE JUNIO DE 2017					
HIDROBIOLOGÍA					
Distrito:	Cholón	Provincia:	Marañón	Departamento:	Huánuco
<b>Fotografía N° 23 HID-RArag 1</b>					
<b>Fecha y hora:</b> 30/05/2017 12:10 horas					
<b>Este (m):</b> 316 987					
<b>Norte (m):</b> 9 048 655					
<b>Altitud (m s.n.m.):</b> 1402					
<b>Coordenadas UTM - WGS84 Zona:</b> 18 L					
<b>Descripción:</b>	Río Aragán, afluente del margen izquierdo del río Chontayacu.				
<b>Fotografía N° 24 HID-RArag 1</b>					
<b>Fecha y hora:</b> 30/05/2017 12:10 horas					
<b>Este (m):</b> 316 987					
<b>Norte (m):</b> 9 047 095					
<b>Altitud (m s.n.m.):</b> 1538					
<b>Coordenadas UTM - WGS84 Zona:</b> 18 L					
<b>Descripción:</b>	Colecta de perifiton en el río Aragán.				





PERÚ

Ministerio del Ambiente


Organismo de Evaluación y Fiscalización Ambiental - OEFA

Dirección de Evaluación

"Año del Buen Servicio al Ciudadano"

EVALUACIÓN AMBIENTAL TEMPRANA EN EL FUTURO EMPLAZAMIENTO DEL PROYECTO HIDROELECTRICO CHONTAYACU ALTO Y BAJO Y ZONAS ALEDAÑAS, EN EL DISTRITO DE CHOLÓN, PROVINCIA DE MARAÑÓN, DEPARTAMENTO DE HUÁNUCO, DEL 25 DE MAYO AL 7 DE JUNIO DE 2017

HIDROBIOLOGÍA

<b>Distrito:</b>	Cholón	<b>Provincia:</b>	Marañón	<b>Departamento:</b>	Huánuco
<b>Fotografía N° 25 HID-RARag 1</b>					
<b>Fecha y hora:</b> 30/05/2017 12:10 horas					
<b>Este (m):</b> 316 987					
<b>Norte (m):</b> 9 047 095					
<b>Altitud (m s.n.m.):</b> 1538					
<b>Coordenadas UTM - WGS84 Zona:</b> 18 L					
<b>Descripción:</b>	Colecta de macrobentos en el río Aragán.				
<b>Fotografía N° 26 HID-RSanti 1</b>					
<b>Fecha y hora:</b> 30/05/2017 13:45 horas					
<b>Este (m):</b> 318 259					
<b>Norte (m):</b> 9 048 862					
<b>Altitud (m s.n.m.):</b> 1371					
<b>Coordenadas UTM - WGS84 Zona:</b> 18 L					
<b>Descripción:</b>	Río Santillán, afluente del río Chontayacu por la margen izquierda.				



EVALUACIÓN AMBIENTAL TEMPRANA EN EL FUTURO EMPLAZAMIENTO DEL PROYECTO HIDROELECTRICO CHONTAYACU ALTO Y BAJO Y ZONAS ALEDAÑAS, EN EL DISTRITO DE CHOLÓN, PROVINCIA DE MARAÑÓN, DEPARTAMENTO DE HUÁNUCO, DEL 25 DE MAYO AL 7 DE JUNIO DE 2017					
HIDROBIOLOGÍA					
Distrito:	Cholón	Provincia:	Marañón	Departamento:	Huánuco
<b>Fotografía N° 27 HID-RSanti 1</b>					
<b>Fecha y hora:</b> 30/05/2017 13:45 horas					
<b>Este (m):</b> 318 259					
<b>Norte (m):</b> 9 048 862					
<b>Altitud (m s.n.m.):</b> 1371					
<b>Coordenadas UTM - WGS84 Zona:</b> 18 L					
<b>Descripción:</b>	Colecta de perifiton en el río Santillán.				
<b>Fotografía N° 28 HID-RSanti 1</b>					
<b>Fecha y hora:</b> 30/05/2017 13:45 horas					
<b>Este (m):</b> 318 259					
<b>Norte (m):</b> 9 048 862					
<b>Altitud (m s.n.m.):</b> 1371					
<b>Coordenadas UTM - WGS84 Zona:</b> 18 L					
<b>Descripción:</b>	Colecta de macrobentos en el río Santillán.				



"Año del Buen Servicio al Ciudadano"

EVALUACIÓN AMBIENTAL TEMPRANA EN EL FUTURO EMPLAZAMIENTO DEL PROYECTO HIDROELECTRICO CHONTAYACU ALTO Y BAJO Y ZONAS ALEDAÑAS, EN EL DISTRITO DE CHOLÓN, PROVINCIA DE MARAÑÓN, DEPARTAMENTO DE HUÁNUCO, DEL 25 DE MAYO AL 7 DE JUNIO DE 2017					
HIDROBIOLOGÍA					
Distrito:	Cholón	Provincia:	Marañón	Departamento:	Huánuco
<b>Fotografía N° 29 HID-RSanti 1</b>					
<b>Fecha y hora:</b> 30/05/2017 13:45 horas					
<b>Este (m):</b> 318 259					
<b>Norte (m):</b> 9 048 862					
<b>Altitud (m s.n.m.):</b> 1371					
<b>Coordenadas UTM - WGS84 Zona:</b> 18 L					
<b>Descripción:</b>	Colecta de peces (anchoveta) en el río Santillán.				
<b>Fotografía N° 30 HID-RSanti 1</b>					
<b>Fecha y hora:</b> 30/05/2017 13:45 horas					
<b>Este (m):</b> 318 259					
<b>Norte (m):</b> 9 048 862					
<b>Altitud (m s.n.m.):</b> 1371					
<b>Coordenadas UTM - WGS84 Zona:</b> 18 L					
<b>Descripción:</b>	Presencia de algas en el río Santillán.				



EVALUACIÓN AMBIENTAL TEMPRANA EN EL FUTURO EMPLAZAMIENTO DEL PROYECTO HIDROELECTRICO CHONTAYACU ALTO Y BAJO Y ZONAS ALEDAÑAS, EN EL DISTRITO DE CHOLÓN, PROVINCIA DE MARAÑÓN, DEPARTAMENTO DE HUÁNUCO, DEL 25 DE MAYO AL 7 DE JUNIO DE 2017					
HIDROBIOLOGÍA					
Distrito:	Cholón	Provincia:	Marañón	Departamento:	Huánuco
<b>Fotografía N° 31 HID-RYana 1</b>					
<b>Fecha y hora:</b> 31/05/2017 09:20 horas					
<b>Este (m):</b> 321 126					
<b>Norte (m):</b> 9 047 235					
<b>Altitud (m s.n.m.):</b> 1239					
<b>Coordenadas UTM - WGS84 Zona:</b> 18 L					
<b>Descripción:</b>	Río Yanajanca, afluente al río Chontayacu por la margen derecha. Se cruzó con oroya.				
<b>Fotografía N° 32 HID-RYana 1</b>					
<b>Fecha y hora:</b> 31/05/2017 09:20 horas					
<b>Este (m):</b> 321 126					
<b>Norte (m):</b> 9 047 235					
<b>Altitud (m s.n.m.):</b> 1538					
<b>Coordenadas UTM - WGS84 Zona:</b> 18 L					
<b>Descripción:</b>	Colecta de peces con red atarraya en el río Yanajanca.				



"Año del Buen Servicio al Ciudadano"

EVALUACIÓN AMBIENTAL TEMPRANA EN EL FUTURO EMPLAZAMIENTO DEL PROYECTO HIDROELECTRICO CHONTAYACU ALTO Y BAJO Y ZONAS ALEDAÑAS, EN EL DISTRITO DE CHOLÓN, PROVINCIA DE MARAÑÓN, DEPARTAMENTO DE HUÁNUCO, DEL 25 DE MAYO AL 7 DE JUNIO DE 2017					
HIDROBIOLOGÍA					
Distrito:	Cholón	Provincia:	Marañón	Departamento:	Huánuco
<b>Fotografía N° 33 HID-RYana 1</b>					
<b>Fecha y hora:</b> 31/05/2017 09:20 horas					
<b>Este (m):</b> 321 126					
<b>Norte (m):</b> 9 047 235					
<b>Altitud (m s.n.m.):</b> 1538					
<b>Coordenadas UTM - WGS84 Zona:</b> 18 L					
<b>Descripción:</b>	Muestras de peces (anchoveta) con red atarraya en el río Yanajanca.				
<b>Fotografía N° 34 HID-RChon 6</b>					
<b>Fecha y hora:</b> 31/05/2017 10:50 horas					
<b>Este (m):</b> 321 046					
<b>Norte (m):</b> 9 047 585					
<b>Altitud (m s.n.m.):</b> 1245					
<b>Coordenadas UTM - WGS84 Zona:</b> 18 L					
<b>Descripción:</b>	Río Chontayacu, antes de la confluencia con el río Yanajanca				



EVALUACIÓN AMBIENTAL TEMPRANA EN EL FUTURO EMPLAZAMIENTO DEL PROYECTO HIDROELECTRICO CHONTAYACU ALTO Y BAJO Y ZONAS ALEDAÑAS, EN EL DISTRITO DE CHOLÓN, PROVINCIA DE MARAÑÓN, DEPARTAMENTO DE HUÁNUCO, DEL 25 DE MAYO AL 7 DE JUNIO DE 2017					
HIDROBIOLOGÍA					
Distrito:	Cholón	Provincia:	Marañón	Departamento:	Huánuco
<b>Fotografía N° 35 HID-RChon 6</b>					
<b>Fecha y hora:</b> 31/05/2017 10:50 horas					
<b>Este (m):</b> 321 046					
<b>Norte (m):</b> 9 047 585					
<b>Altitud (m s.n.m.):</b> 1245					
<b>Coordenadas UTM - WGS84 Zona:</b> 18 L					
<b>Descripción:</b>	Colecta e macrobentos en el río Chontayacu.				
<b>Fotografía N° 36 HID-RChon 6</b>					
<b>Fecha y hora:</b> 31/05/2017 10:50 horas					
<b>Este (m):</b> 321 046					
<b>Norte (m):</b> 9 047 585					
<b>Altitud (m s.n.m.):</b> 1245					
<b>Coordenadas UTM - WGS84 Zona:</b> 18 L					
<b>Descripción:</b>	Colecta de perifiton en el río Chontayacu.				

"Año del Buen Servicio al Ciudadano"

**EVALUACIÓN AMBIENTAL TEMPRANA EN EL FUTURO EMPLAZAMIENTO DEL PROYECTO HIDROELECTRICO CHONTAYACU ALTO Y BAJO Y ZONAS ALEDAÑAS, EN EL DISTRITO DE CHOLÓN, PROVINCIA DE MARAÑÓN, DEPARTAMENTO DE HUÁNUCO, DEL 25 DE MAYO AL 7 DE JUNIO DE 2017**

**HIDROBIOLOGÍA**

<b>Distrito:</b>	Cholón	<b>Provincia:</b>	Marañón	<b>Departamento:</b>	Huánuco
<b>Fotografía N° 37 HID-RChon 6</b>					
<b>Fecha y hora:</b> 31/05/2017 10:50 horas					
<b>Este (m):</b> 321 046					
<b>Norte (m):</b> 9 047 585					
<b>Altitud (m s.n.m.):</b> 1245					
<b>Coordenadas UTM - WGS84 Zona:</b> 18 L					
<b>Descripción:</b>	Colecta de peces con red de arrastre en el río Chontayacu.				
<b>Fotografía N° 38 HID-RChon 6</b>					
<b>Fecha y hora:</b> 31/05/2017 10:50 horas					
<b>Este (m):</b> 321 046					
<b>Norte (m):</b> 9 047 585					
<b>Altitud (m s.n.m.):</b> 1245					
<b>Coordenadas UTM - WGS84 Zona:</b> 18 L					
<b>Descripción:</b>	Colecta de peces (anchoveta, carachama y julilla) en el río Chontayacu.				



**EVALUACIÓN AMBIENTAL TEMPRANA EN EL FUTURO EMPLAZAMIENTO DEL PROYECTO HIDROELECTRICO CHONTAYACU ALTO Y BAJO Y ZONAS ALEDAÑAS, EN EL DISTRITO DE CHOLÓN, PROVINCIA DE MARAÑÓN, DEPARTAMENTO DE HUÁNUCO, DEL 25 DE MAYO AL 7 DE JUNIO DE 2017**

**HIDROBIOLOGÍA**



<b>Distrito:</b>	Cholón	<b>Provincia:</b>	Marañón	<b>Departamento:</b>	Huánuco
<b>Fotografía N° 39 HID-RChon 7</b>					
<b>Fecha y hora:</b> 31/05/2017 12:20 horas					
<b>Este (m):</b> 323 344					
<b>Norte (m):</b> 9 047 364					
<b>Altitud (m s.n.m.):</b> 1193					
<b>Coordenadas UTM - WGS84 Zona: 18 L</b>					
<b>Descripción:</b>	Margen izquierda del río Chontayacu.				
<b>Fotografía N° 40 HID-RChon 7</b>					
<b>Fecha y hora:</b> 31/05/2017 12:20 horas					
<b>Este (m):</b> 323 344					
<b>Norte (m):</b> 9 047 364					
<b>Altitud (m s.n.m.):</b> 1193					
<b>Coordenadas UTM - WGS84 Zona: 18 L</b>					
<b>Descripción:</b>	Colecta de macrobentos en el río Chontayacu.				



“Año del Buen Servicio al Ciudadano”

**EVALUACIÓN AMBIENTAL TEMPRANA EN EL FUTURO EMPLAZAMIENTO DEL PROYECTO HIDROELECTRICO CHONTAYACU ALTO Y BAJO Y ZONAS ALEDAÑAS, EN EL DISTRITO DE CHOLÓN, PROVINCIA DE MARAÑÓN, DEPARTAMENTO DE HUÁNUCO, DEL 25 DE MAYO AL 7 DE JUNIO DE 2017**

**HIDROBIOLOGÍA**

<b>Distrito:</b>	Cholón	<b>Provincia:</b>	Marañón	<b>Departamento:</b>	Huánuco
<b>Fotografía N° 41 HID-RChon 7</b>					
<b>Fecha y hora:</b> 31/05/2017 12:20 horas					
<b>Este (m):</b> 323 344					
<b>Norte (m):</b> 9 047 364					
<b>Altitud (m s.n.m.):</b> 1193					
<b>Coordenadas UTM - WGS84 Zona:</b> 18 L					
<b>Descripción:</b>	Colecta de perifiton en el río Chontayacu.				
<b>Fotografía N° 42 HID-ROlla 1</b>					
<b>Fecha y hora:</b> 31/05/2017 13:00 horas					
<b>Este (m):</b> 323 620					
<b>Norte (m):</b> 9 047 530					
<b>Altitud (m s.n.m.):</b> 1200					
<b>Coordenadas UTM - WGS84 Zona:</b> 18 L					
<b>Descripción:</b>	Río Olla, afluente de la margen derecha del río Chontayacu.				




EVALUACIÓN AMBIENTAL TEMPRANA EN EL FUTURO EMPLAZAMIENTO DEL PROYECTO HIDROELECTRICO CHONTAYACU ALTO Y BAJO Y ZONAS ALEDAÑAS, EN EL DISTRITO DE CHOLÓN, PROVINCIA DE MARAÑÓN, DEPARTAMENTO DE HUÁNUCO, DEL 25 DE MAYO AL 7 DE JUNIO DE 2017					
HIDROBIOLOGÍA					
Distrito:	Cholón	Provincia:	Marañón	Departamento:	Huánuco
<b>Fotografía N° 43 HID-ROlla 1</b>					
<b>Fecha y hora:</b> 29/05/2017 09:38 horas					
<b>Este (m):</b> 323 620					
<b>Norte (m):</b> 9 047 530					
<b>Altitud (m s.n.m.):</b> 1200					
<b>Coordenadas UTM - WGS84 Zona:</b> 18 L					
<b>Descripción:</b>	Colecta de perifiton en el río Olla.				
<b>Fotografía N° 44 HID-ROlla 1</b>					
<b>Fecha y hora:</b> 29/05/2017 09:38 horas					
<b>Este (m):</b> 323 620					
<b>Norte (m):</b> 9 047 530					
<b>Altitud (m s.n.m.):</b> 1200					
<b>Coordenadas UTM - WGS84 Zona:</b> 18 L					
<b>Descripción:</b>	Colecta de macrobentos en el río Olla.				




**EVALUACIÓN AMBIENTAL TEMPRANA EN EL FUTURO EMPLAZAMIENTO DEL PROYECTO HIDROELECTRICO CHONTAYACU ALTO Y BAJO Y ZONAS ALEDAÑAS, EN EL DISTRITO DE CHOLÓN, PROVINCIA DE MARAÑÓN, DEPARTAMENTO DE HUÁNUCO, DEL 25 DE MAYO AL 7 DE JUNIO DE 2017**

**HIDROBIOLOGÍA**

<b>Distrito:</b>	Cholón	<b>Provincia:</b>	Marañón	<b>Departamento:</b>	Huánuco
------------------	--------	-------------------	---------	----------------------	---------

<b>Fotografía N° 45 HID-RSAna 1</b>	
<b>Fecha y hora:</b> 01/06/2017 10:15 horas	
<b>Este (m):</b> 326 359	
<b>Norte (m):</b> 9 048 903	
<b>Altitud (m s.n.m.):</b> 1043	
<b>Coordenadas UTM - WGS84 Zona:</b> 18 L	

**Descripción:** Río Santa Ana, afluente de la margen derecha del río Chontayacu.

<b>Fotografía N° 46 HID-RSAna 1</b>	
<b>Fecha y hora:</b> 01/06/2017 10:15 horas	
<b>Este (m):</b> 326 359	
<b>Norte (m):</b> 9 048 903	
<b>Altitud (m s.n.m.):</b> 1043	
<b>Coordenadas UTM - WGS84 Zona:</b> 18 L	

**Descripción:** Intento de pesca con red de arrastre en el río Santa Ana.







PERÚ

Ministerio del Ambiente

Organismo de Evaluación y Fiscalización Ambiental - OEFA

Directorato de Evaluación Ambiental

"Año del Buen Servicio al Ciudadano"



EVALUACION AMBIENTAL TEMPRANA EN EL FUTURO EMPLAZAMIENTO DEL PROYECTO HIDROELECTRICO CHONTAYACU ALTO Y BAJO Y ZONAS ALEDAÑAS, EN EL DISTRITO DE CHOLÓN, PROVINCIA DE MARAÑÓN, DEPARTAMENTO DE HUÁNUCO, DEL 25 DE MAYO AL 7 DE JUNIO DE 2017					
HIDROBIOLOGÍA					
Distrito:	Cholón	Provincia:	Marañón	Departamento:	Huánuco
<b>Fotografía N° 47 HID-RSAna 1</b>					
<b>Fecha y hora:</b> 01/06/2017 10:15 horas					
<b>Este (m):</b> 326 359					
<b>Norte (m):</b> 9 048 903					
<b>Altitud (m s.n.m.):</b> 1043					
<b>Coordenadas UTM - WGS84 Zona:</b> 18 L					
<b>Descripción:</b>	Colecta de macrobentos en el río Santa Ana.				
<b>Fotografía N° 48 HID-RAj1</b>					
<b>Fecha y hora:</b> 01/06/2017 12:50 horas					
<b>Este (m):</b> 328 425					
<b>Norte (m):</b> 9 050 550					
<b>Altitud (m s.n.m.):</b> 925					
<b>Coordenadas UTM - WGS84 Zona:</b> 18 L					
<b>Descripción:</b>	Río Ají, afluente del río Chontayacu por la margen derecha.				



"Año del Buen Servicio al Ciudadano"

**EVALUACIÓN AMBIENTAL TEMPRANA EN EL FUTURO EMPLAZAMIENTO DEL PROYECTO HIDROELECTRICO CHONTAYACU ALTO Y BAJO Y ZONAS ALEDAÑAS, EN EL DISTRITO DE CHOLÓN, PROVINCIA DE MARAÑÓN, DEPARTAMENTO DE HUÁNUCO, DEL 25 DE MAYO AL 7 DE JUNIO DE 2017**

**HIDROBIOLOGÍA**

<b>Distrito:</b>	Cholón	<b>Provincia:</b>	Marañón	<b>Departamento:</b>	Huánuco
<b>Fotografía N° 49 HID-RAjí1</b>					
<b>Fecha y hora:</b> 01/06/2017 12:50 horas					
<b>Este (m):</b> 311 828					
<b>Norte (m):</b> 9 047 095					
<b>Altitud (m s.n.m.):</b> 1538					
<b>Coordenadas UTM - WGS84 Zona:</b> 18 L					
<b>Descripción:</b>	Presencia de algas en el río Aji.				
<b>Fotografía N° 50 HID-RAjí1</b>					
<b>Fecha y hora:</b> 01/06/2017 12:50 horas					
<b>Este (m):</b> 312 476					
<b>Norte (m):</b> 9 047 252					
<b>Altitud (m s.n.m.):</b> 1529					
<b>Coordenadas UTM - WGS84 Zona:</b> 18 L					
<b>Descripción:</b>	Ambas márgenes del río Susto.				



EVALUACIÓN AMBIENTAL TEMPRANA EN EL FUTURO EMPLAZAMIENTO DEL PROYECTO HIDROELECTRICO CHONTAYACU ALTO Y BAJO Y ZONAS ALEDAÑAS, EN EL DISTRITO DE CHOLÓN, PROVINCIA DE MARAÑÓN, DEPARTAMENTO DE HUÁNUCO, DEL 25 DE MAYO AL 7 DE JUNIO DE 2017					
HIDROBIOLOGÍA					
Distrito:	Cholón	Provincia:	Marañón	Departamento:	Huánuco
<b>Fotografía N° 51 HID-RAj1</b>					
<b>Fecha y hora:</b> 01/06/2017 12:50 horas					
<b>Este (m):</b> 311 828					
<b>Norte (m):</b> 9 047 095					
<b>Altitud (m s.n.m.):</b> 1538					
<b>Coordenadas UTM - WGS84 Zona: 18 L</b>					
<b>Descripción:</b>	Intento de pesca con red de arrastre en el río Aji.				
<b>Fotografía N° 52 HID-RSAnt 1</b>					
<b>Fecha y hora:</b> 01/06/2017 14:25 horas					
<b>Este (m):</b> 329 705					
<b>Norte (m):</b> 9 052 283					
<b>Altitud (m s.n.m.):</b> 968					
<b>Coordenadas UTM - WGS84 Zona: 18 L</b>					
<b>Descripción:</b>	Río San Antonio (margen izquierda), afluente del río Chontayacu por la margen derecha.				



EVALUACIÓN AMBIENTAL TEMPRANA EN EL FUTURO EMPLAZAMIENTO DEL PROYECTO HIDROELECTRICO CHONTAYACU ALTO Y BAJO Y ZONAS ALEDAÑAS, EN EL DISTRITO DE CHOLÓN, PROVINCIA DE MARAÑÓN, DEPARTAMENTO DE HUÁNUCO, DEL 25 DE MAYO AL 7 DE JUNIO DE 2017					
HIDROBIOLOGÍA					
Distrito:	Cholón	Provincia:	Marañón	Departamento:	Huánuco
<b>Fotografía N° 53 HID-RSant 1</b>					
<b>Fecha y hora:</b> 01/06/2017 14:25 horas					
<b>Este (m):</b> 329 705					
<b>Norte (m):</b> 9 052 283					
<b>Altitud (m s.n.m.):</b> 968					
<b>Coordenadas UTM - WGS84 Zona:</b> 18 L					
<b>Descripción:</b>	Colecta de macrobentos en el río Chontayacu.				
<b>Fotografía N° 54 HID-RSant 1</b>					
<b>Fecha y hora:</b> 01/06/2017 14:25 horas					
<b>Este (m):</b> 329 705					
<b>Norte (m):</b> 9 052 283					
<b>Altitud (m s.n.m.):</b> 968					
<b>Coordenadas UTM - WGS84 Zona:</b> 18 L					
<b>Descripción:</b>	Ambas márgenes del río Susto.				





PERÚ

Ministerio del Ambiente



Organismo de Evaluación y Fiscalización Ambiental - OEFA

Dirección de Evaluación Ambiental

"Año del Buen Servicio al Ciudadano"

**EVALUACIÓN AMBIENTAL TEMPRANA EN EL FUTURO EMPLAZAMIENTO DEL PROYECTO HIDROELECTRICO CHONTAYACU ALTO Y BAJO Y ZONAS ALEDAÑAS, EN EL DISTRITO DE CHOLÓN, PROVINCIA DE MARAÑÓN, DEPARTAMENTO DE HUÁNUCO, DEL 25 DE MAYO AL 7 DE JUNIO DE 2017**

**HIDROBIOLOGÍA**

<b>Distrito:</b>	Cholón	<b>Provincia:</b>	Marañón	<b>Departamento:</b>	Huánuco
<b>Fotografía N° 55 HID-RSant 1</b>					
<b>Fecha y hora:</b> 01/06/2017 14:25 horas					
<b>Este (m):</b> 329 705					
<b>Norte (m):</b> 9 052 283					
<b>Altitud (m s.n.m.):</b> 968					
<b>Coordenadas UTM - WGS84 Zona: 18 L</b>					
<b>Descripción:</b>	Colecta de macrobentos en el río Chontayacu.				
<b>Fotografía N° 56 HID-RChon 10</b>					
<b>Fecha y hora:</b> 2/06/2017 9:10 horas					
<b>Este (m):</b> 329 085					
<b>Norte (m):</b> 9 050 345					
<b>Altitud (m s.n.m.):</b> 866					
<b>Coordenadas UTM - WGS84 Zona: 18 L</b>					
<b>Descripción:</b>	Río Chontayacu, después de la confluencia con el río San Antonio.				



"Año del Buen Servicio al Ciudadano"

**EVALUACIÓN AMBIENTAL TEMPRANA EN EL FUTURO EMPLAZAMIENTO DEL PROYECTO HIDROELECTRICO CHONTAYACU ALTO Y BAJO Y ZONAS ALEDAÑAS, EN EL DISTRITO DE CHOLÓN, PROVINCIA DE MARAÑÓN, DEPARTAMENTO DE HUÁNUCO, DEL 25 DE MAYO AL 7 DE JUNIO DE 2017**

**HIDROBIOLOGÍA**

<b>Distrito:</b>	Cholón	<b>Provincia:</b>	Marañón	<b>Departamento:</b>	Huánuco
<b>Fotografía N° 57 HID-RChon 10</b>					
<b>Fecha y hora:</b> 2/06/2017 10:10 horas					
<b>Este (m):</b> 329 942					
<b>Norte (m):</b> 9 051 224					
<b>Altitud (m s.n.m.):</b> 848					
<b>Coordenadas UTM - WGS84 Zona:</b> 18 L					
<b>Descripción:</b>	Colecta de macrobentos en el río Chontayacu.				
<b>Fotografía N° 58 HID-RChon 10</b>					
<b>Fecha y hora:</b> 2/06/2017 9:10 horas					
<b>Este (m):</b> 329 085					
<b>Norte (m):</b> 9 050 345					
<b>Altitud (m s.n.m.):</b> 866					
<b>Coordenadas UTM - WGS84 Zona:</b> 18 L					
<b>Descripción:</b>	Ambas márgenes del río Susto.				





PERÚ

Ministerio del Ambiente



Organismo de Evaluación y Fiscalización Ambiental - OEFA

Dirección de Evaluación y

"Año del Buen Servicio al Ciudadano"

EVALUACIÓN AMBIENTAL TEMPRANA EN EL FUTURO EMPLAZAMIENTO DEL PROYECTO HIDROELECTRICO CHONTAYACU ALTO Y BAJO Y ZONAS ALEDAÑAS, EN EL DISTRITO DE CHOLÓN, PROVINCIA DE MARAÑÓN, DEPARTAMENTO DE HUÁNUCO, DEL 25 DE MAYO AL 7 DE JUNIO DE 2017

HIDROBIOLOGÍA

<b>Distrito:</b>	Cholón	<b>Provincia:</b>	Marañón	<b>Departamento:</b>	Huánuco
<b>Fotografía N° 59 HID-RChon 10</b>					
<b>Fecha y hora:</b> 2/06/2017 9:10 horas					
<b>Este (m):</b> 329 085					
<b>Norte (m):</b> 9 050 345					
<b>Altitud (m s.n.m.):</b> 866					
<b>Coordenadas UTM - WGS84 Zona: 18 L</b>					
<b>Descripción:</b>	Intento de pesca con red atarraya en el río Chontayacu.				
<b>Fotografía N° 60 HID-RPAle 1</b>					
<b>Fecha y hora:</b> 2/06/2017 10:10 horas					
<b>Este (m):</b> 329 942					
<b>Norte (m):</b> 9 051 224					
<b>Altitud (m s.n.m.):</b> 848					
<b>Coordenadas UTM - WGS84 Zona: 18 L</b>					
<b>Descripción:</b>	Río Puerto Alegre, afluente del río Chontayacu por la margen izquierda.				



"Año del Buen Servicio al Ciudadano"

EVALUACIÓN AMBIENTAL TEMPRANA EN EL FUTURO EMPLAZAMIENTO DEL PROYECTO HIDROELECTRICO CHONTAYACU ALTO Y BAJO Y ZONAS ALEDAÑAS, EN EL DISTRITO DE CHOLÓN, PROVINCIA DE MARAÑÓN, DEPARTAMENTO DE HUÁNUCO, DEL 25 DE MAYO AL 7 DE JUNIO DE 2017					
HIDROBIOLOGÍA					
Distrito:	Cholón	Provincia:	Marañón	Departamento:	Huánuco
<b>Fotografía N° 61 HID-RPAle 1</b>					
<b>Fecha y hora:</b> 2/06/2017 10:10 horas					
<b>Este (m):</b> 329 942					
<b>Norte (m):</b> 9 051 224					
<b>Altitud (m s.n.m.):</b> 848					
<b>Coordenadas UTM - WGS84 Zona:</b> 18 L					
<b>Descripción:</b>	Colecta de macrobentos en el río Chontayacu.				
<b>Fotografía N° 62 HID-RPAle 1</b>					
<b>Fecha y hora:</b> 2/06/2017 10:10 horas					
<b>Este (m):</b> 329 942					
<b>Norte (m):</b> 9 051 224					
<b>Altitud (m s.n.m.):</b> 848					
<b>Coordenadas UTM - WGS84 Zona:</b> 18 L					
<b>Descripción:</b>	Colecta de perifiton en el río Puerto Alegre.				





EVALUACIÓN AMBIENTAL TEMPRANA EN EL FUTURO EMPLAZAMIENTO DEL PROYECTO HIDROELECTRICO CHONTAYACU ALTO Y BAJO Y ZONAS ALEDAÑAS, EN EL DISTRITO DE CHOLÓN, PROVINCIA DE MARAÑÓN, DEPARTAMENTO DE HUÁNUCO, DEL 25 DE MAYO AL 7 DE JUNIO DE 2017					
HIDROBIOLOGÍA					
Distrito:	Cholón	Provincia:	Marañón	Departamento:	Huánuco
<b>Fotografía N° 63 HID-RPAle 1</b>					
<b>Fecha y hora:</b> 2/06/2017 10:10 horas					
<b>Este (m):</b> 329 942					
<b>Norte (m):</b> 9 051 224					
<b>Altitud (m s.n.m.):</b> 848					
<b>Coordenadas UTM - WGS84 Zona:</b> 18 L					
<b>Descripción:</b>	Intento de pesca con red de arrastre en el río Puerto Alegre.				
<b>Fotografía N° 64 HID-RPAle 1</b>					
<b>Fecha y hora:</b> 2/06/2017 10:10 horas					
<b>Este (m):</b> 329 942					
<b>Norte (m):</b> 9 051 224					
<b>Altitud (m s.n.m.):</b> 848					
<b>Coordenadas UTM - WGS84 Zona:</b> 18 L					
<b>Descripción:</b>	Colecta de peces (carachama) con red de arrastre.				



**EVALUACIÓN AMBIENTAL TEMPRANA EN EL FUTURO EMPLAZAMIENTO DEL PROYECTO HIDROELECTRICO CHONTAYACU ALTO Y BAJO Y ZONAS ALEDAÑAS, EN EL DISTRITO DE CHOLÓN, PROVINCIA DE MARAÑÓN, DEPARTAMENTO DE HUÁNUCO, DEL 25 DE MAYO AL 7 DE JUNIO DE 2017**

**HIDROBIOLOGÍA**

<b>Distrito:</b>	Cholón	<b>Provincia:</b>	Marañón	<b>Departamento:</b>	Huánuco
<b>Fotografía N° 65 HID-RPAle 1</b>					
<b>Fecha y hora:</b> 2/06/2017 10:10 horas					
<b>Este (m):</b> 329 942					
<b>Norte (m):</b> 9 051 224					
<b>Altitud (m s.n.m.):</b> 848					
<b>Coordenadas UTM - WGS84 Zona:</b> 18 L					
<b>Descripción:</b>	Evidencia de uso de barbasco en el río Puerto Alegre.				
<b>Fotografía N° 66 HID-RPAle 1</b>					
<b>Fecha y hora:</b> 2/06/2017 10:10 horas					
<b>Este (m):</b> 329 942					
<b>Norte (m):</b> 9 051 224					
<b>Altitud (m s.n.m.):</b> 848					
<b>Coordenadas UTM - WGS84 Zona:</b> 18 L					
<b>Descripción:</b>	Presencia de algas en el río Puerto Alegre.				



"Año del Buen Servicio al Ciudadano"

EVALUACIÓN AMBIENTAL TEMPRANA EN EL FUTURO EMPLAZAMIENTO DEL PROYECTO HIDROELECTRICO CHONTAYACU ALTO Y BAJO Y ZONAS ALEDAÑAS, EN EL DISTRITO DE CHOLÓN, PROVINCIA DE MARAÑÓN, DEPARTAMENTO DE HUÁNUCO, DEL 25 DE MAYO AL 7 DE JUNIO DE 2017					
HIDROBIOLOGÍA					
Distrito:	Cholón	Provincia:	Marañón	Departamento:	Huánuco
<b>Fotografía N° 67 HID-RChon 13</b>					
<b>Fecha y hora:</b> 2/06/2017 14:15 horas					
<b>Este (m):</b> 332 382					
<b>Norte (m):</b> 9 053 919					
<b>Altitud (m s.n.m.):</b> 746					
<b>Coordenadas UTM - WGS84 Zona:</b> 18 L					
<b>Descripción:</b>	Colecta de macrobentos en el río Chontayacu.				
<b>Fotografía N° 68 HID-RChon 13</b>					
<b>Fecha y hora:</b> 2/06/2017 14:15 horas					
<b>Este (m):</b> 332 382					
<b>Norte (m):</b> 9 053 919					
<b>Altitud (m s.n.m.):</b> 746					
<b>Coordenadas UTM - WGS84 Zona:</b> 18 L					
<b>Descripción:</b>	Colecta de perifiton en el río Chontayacu.				



"Año del Buen Servicio al Ciudadano"

EVALUACION AMBIENTAL TEMPRANA EN EL FUTURO EMPLAZAMIENTO DEL PROYECTO HIDROELECTRICO CHONTAYACU ALTO Y BAJO Y ZONAS ALEDAÑAS, EN EL DISTRITO DE CHOLÓN, PROVINCIA DE MARAÑÓN, DEPARTAMENTO DE HUÁNUCO, DEL 25 DE MAYO AL 7 DE JUNIO DE 2017					
HIDROBIOLOGÍA					
Distrito:	Cholón	Provincia:	Marañón	Departamento:	Huánuco
<b>Fotografía N° 69 HID-RChon 13</b>					
<b>Fecha y hora:</b> 2/06/2017 14:15 horas					
<b>Este (m):</b> 332 382					
<b>Norte (m):</b> 9 053 919					
<b>Altitud (m s.n.m.):</b> 746					
<b>Coordenadas UTM - WGS84 Zona:</b> 18 L					
<b>Descripción:</b>	Colecta de macrobentos en el río Chontayacu.				
<b>Fotografía N° 70 HID-RChon 13</b>					
<b>Fecha y hora:</b> 2/06/2017 14:15 horas					
<b>Este (m):</b> 332 382					
<b>Norte (m):</b> 9 053 919					
<b>Altitud (m s.n.m.):</b> 746					
<b>Coordenadas UTM - WGS84 Zona:</b> 18 L					
<b>Descripción:</b>	Colecta de peces (anchoveta) en el río Chontayacu.				





PERÚ

Ministerio del Ambiente

Organismo de Evaluación y Fiscalización Ambiental - OEFA



Dirección de

Protección

"Año del Buen Servicio al Ciudadano"

EVALUACIÓN AMBIENTAL TEMPRANA EN EL FUTURO EMPLAZAMIENTO DEL PROYECTO HIDROELECTRICO CHONTAYACU ALTO Y BAJO Y ZONAS ALEDAÑAS, EN EL DISTRITO DE CHOLÓN, PROVINCIA DE MARAÑÓN, DEPARTAMENTO DE HUÁNUCO, DEL 25 DE MAYO AL 7 DE JUNIO DE 2017

HIDROBIOLOGÍA

<b>Distrito:</b>	Cholón	<b>Provincia:</b>	Marañón	<b>Departamento:</b>	Huánuco
<b>Fotografía N° 71 HID-RChon 13</b>					
<b>Fecha y hora:</b> 2/06/2017 14:15 horas					
<b>Este (m):</b> 332 382					
<b>Norte (m):</b> 9 053 919					
<b>Altitud (m s.n.m.):</b> 746					
<b>Coordenadas UTM - WGS84 Zona:</b> 18 L					
<b>Descripción:</b>	Colecta de peces (julilla) en el río Chontayacu.				
<b>Fotografía N° 72 HID-RBlan 1</b>					
<b>Fecha y hora:</b> 2/06/2017 15:10 horas					
<b>Este (m):</b> 332 517					
<b>Norte (m):</b> 9 054 841					
<b>Altitud (m s.n.m.):</b> 739					
<b>Coordenadas UTM - WGS84 Zona:</b> 18 L					
<b>Descripción:</b>	Río Blanco, afluente del río Chontayacu por la margen izquierda.				



"Año del Buen Servicio al Ciudadano"

EVALUACIÓN AMBIENTAL TEMPRANA EN EL FUTURO EMPLAZAMIENTO DEL PROYECTO HIDROELECTRICO CHONTAYACU ALTO Y BAJO Y ZONAS ALEDAÑAS, EN EL DISTRITO DE CHOLÓN, PROVINCIA DE MARAÑÓN, DEPARTAMENTO DE HUÁNUCO, DEL 25 DE MAYO AL 7 DE JUNIO DE 2017					
HIDROBIOLOGÍA					
Distrito:	Cholón	Provincia:	Marañón	Departamento:	Huánuco
<b>Fotografía N° 73 HID-RBlan 1</b>					
<b>Fecha y hora:</b> 2/06/2017 15:10 horas					
<b>Este (m):</b> 332 517					
<b>Norte (m):</b> 9 054 841					
<b>Altitud (m s.n.m.):</b> 739					
<b>Coordenadas UTM - WGS84 Zona:</b> 18 L					
<b>Descripción:</b>	Colecta de macrobentos en el río Blanco.				
<b>Fotografía N° 74 HID-RBlan 1</b>					
<b>Fecha y hora:</b> 2/06/2017 15:10 horas					
<b>Este (m):</b> 332 517					
<b>Norte (m):</b> 9 054 841					
<b>Altitud (m s.n.m.):</b> 739					
<b>Coordenadas UTM - WGS84 Zona:</b> 18 L					
<b>Descripción:</b>	Intento de pesca en el río Blanco.				





PERÚ

Ministerio del Ambiente



Organismo de Evaluación y Fiscalización Ambiental - OEFA

Dirección de Evaluación

"Año del Buen Servicio al Ciudadano"

**EVALUACIÓN AMBIENTAL TEMPRANA EN EL FUTURO EMPLAZAMIENTO DEL PROYECTO HIDROELECTRICO CHONTAYACU ALTO Y BAJO Y ZONAS ALEDAÑAS, EN EL DISTRITO DE CHOLÓN, PROVINCIA DE MARAÑÓN, DEPARTAMENTO DE HUÁNUCO, DEL 25 DE MAYO AL 7 DE JUNIO DE 2017**

**HIDROBIOLOGÍA**

<b>Distrito:</b>	Cholón	<b>Provincia:</b>	Marañón	<b>Departamento:</b>	Huánuco
<b>Fotografía N° 75 HID-RChon 15</b>					
<b>Fecha y hora:</b> 2/06/2017 17:30 horas					
<b>Este (m):</b> 333 810					
<b>Norte (m):</b> 9 055 880					
<b>Altitud (m s.n.m.):</b> 714					
<b>Coordenadas UTM - WGS84 Zona: 18 L</b>					
<b>Descripción:</b>	Margen izquierda del río Chontayacu.				
<b>Fotografía N° 76 HID-RChon 15</b>					
<b>Fecha y hora:</b> 2/06/2017 17:30 horas					
<b>Este (m):</b> 333 810					
<b>Norte (m):</b> 9 055 880					
<b>Altitud (m s.n.m.):</b> 714					
<b>Coordenadas UTM - WGS84 Zona: 18 L</b>					
<b>Descripción:</b>	Colecta de perifiton en el río Chontayacu.				



"Año del Buen Servicio al Ciudadano"

**EVALUACIÓN AMBIENTAL TEMPRANA EN EL FUTURO EMPLAZAMIENTO DEL PROYECTO HIDROELECTRICO CHONTAYACU ALTO Y BAJO Y ZONAS ALEDAÑAS, EN EL DISTRITO DE CHOLÓN, PROVINCIA DE MARAÑÓN, DEPARTAMENTO DE HUÁNUCO, DEL 25 DE MAYO AL 7 DE JUNIO DE 2017**

**HIDROBIOLOGÍA**

<b>Distrito:</b>	Cholón	<b>Provincia:</b>	Marañón	<b>Departamento:</b>	Huánuco
<b>Fotografía N° 77 HID-RChon 15</b>					
<b>Fecha y hora:</b> 2/06/2017 17:30 horas					
<b>Este (m):</b> 333 810					
<b>Norte (m):</b> 9 055 880					
<b>Altitud (m s.n.m.):</b> 714					
<b>Coordenadas UTM - WGS84 Zona:</b> 18 L					
<b>Descripción:</b>	Intento de pesca en el río Chontayacu.				
<b>Fotografía N° 78 HID-RCamo 1</b>					
<b>Fecha y hora:</b> 3/06/2017 16:40 horas					
<b>Este (m):</b> 333 544					
<b>Norte (m):</b> 9 055 269					
<b>Altitud (m s.n.m.):</b> 719					
<b>Coordenadas UTM - WGS84 Zona:</b> 18 L					
<b>Descripción:</b>	Río Camote, afluente del río Chontayacu por la margen derecha.				





PERÚ

Ministerio del Ambiente

Organismo de Evaluación y Fiscalización Ambiental - OEFA

Dirección de Evaluación Ambiental

"Año del Buen Servicio al Ciudadano"

EVALUACIÓN AMBIENTAL TEMPRANA EN EL FUTURO EMPLAZAMIENTO DEL PROYECTO HIDROELECTRICO CHONTAYACU ALTO Y BAJO Y ZONAS ALEDAÑAS, EN EL DISTRITO DE CHOLÓN, PROVINCIA DE MARAÑÓN, DEPARTAMENTO DE HUÁNUCO, DEL 25 DE MAYO AL 7 DE JUNIO DE 2017					
HIDROBIOLOGÍA					
Distrito:	Cholón	Provincia:	Marañón	Departamento:	Huánuco
<b>Fotografía N° 79 HID-RCamo 1</b>					
<b>Fecha y hora:</b> 3/06/2017 16:40 horas					
<b>Este (m):</b> 333 544					
<b>Norte (m):</b> 9 055 269					
<b>Altitud (m s.n.m.):</b> 719					
<b>Coordenadas UTM - WGS84 Zona:</b> 18 L					
<b>Descripción:</b>	Colecta de perifiton en el río Camote.				
<b>Fotografía N° 80 HID-RCamo 1</b>					
<b>Fecha y hora:</b> 3/06/2017 16:40 horas					
<b>Este (m):</b> 333 544					
<b>Norte (m):</b> 9 055 269					
<b>Altitud (m s.n.m.):</b> 719					
<b>Coordenadas UTM - WGS84 Zona:</b> 18 L					
<b>Descripción:</b>	Colecta de macrobentos en el río Camote.				



EVALUACIÓN AMBIENTAL TEMPRANA EN EL FUTURO EMPLAZAMIENTO DEL PROYECTO HIDROELECTRICO CHONTAYACU ALTO Y BAJO Y ZONAS ALEDAÑAS, EN EL DISTRITO DE CHOLÓN, PROVINCIA DE MARAÑÓN, DEPARTAMENTO DE HUÁNUCO, DEL 25 DE MAYO AL 7 DE JUNIO DE 2017					
HIDROBIOLOGÍA					
Distrito:	Cholón	Provincia:	Marañón	Departamento:	Huánuco
<b>Fotografía N° 81 HID-RCamo 2</b>					
<b>Fecha y hora:</b> 4/06/2017 13:00 horas					
<b>Este (m):</b> 332 617					
<b>Norte (m):</b> 9 054 011					
<b>Altitud (m s.n.m.):</b> 736					
<b>Coordenadas UTM - WGS84 Zona:</b> 18 L					
<b>Descripción:</b>	Río Camote, afluente del río Chontayacu por la margen derecha.				
<b>Fotografía N° 82 HID-RCamo 2</b>					
<b>Fecha y hora:</b> 4/06/2017 13:00 horas					
<b>Este (m):</b> 332 617					
<b>Norte (m):</b> 9 054 011					
<b>Altitud (m s.n.m.):</b> 736					
<b>Coordenadas UTM - WGS84 Zona:</b> 18 L					
<b>Descripción:</b>	Colecta de perifiton en el río Camote.				



"Año del Buen Servicio al Ciudadano"

**EVALUACIÓN AMBIENTAL TEMPRANA EN EL FUTURO EMPLAZAMIENTO DEL PROYECTO HIDROELECTRICO CHONTAYACU ALTO Y BAJO Y ZONAS ALEDAÑAS, EN EL DISTRITO DE CHOLÓN, PROVINCIA DE MARAÑÓN, DEPARTAMENTO DE HUÁNUCO, DEL 25 DE MAYO AL 7 DE JUNIO DE 2017**

**HIDROBIOLOGÍA**

<b>Distrito:</b>	Cholón	<b>Provincia:</b>	Marañón	<b>Departamento:</b>	Huánuco
<b>Fotografía N° 83 HID-RCamo 2</b>					
<b>Fecha y hora:</b> 4/06/2017 13:00 horas					
<b>Este (m):</b> 332 617					
<b>Norte (m):</b> 9 054 011					
<b>Altitud (m s.n.m.):</b> 736					
<b>Coordenadas UTM - WGS84 Zona: 18 L</b>					
<b>Descripción:</b>	Colecta de macrobentos en el río Camote.				
<b>Fotografía N° 84 HID-RCamo 2</b>					
<b>Fecha y hora:</b> 4/06/2017 13:00 horas					
<b>Este (m):</b> 332 617					
<b>Norte (m):</b> 9 054 011					
<b>Altitud (m s.n.m.):</b> 736					
<b>Coordenadas UTM - WGS84 Zona: 18 L</b>					
<b>Descripción:</b>	Intento de pesca con red de arrastre en el río Camote.				





PERÚ



Ministerio  
del AmbienteOrganismo de Evaluación y  
Fiscalización Ambiental - OEFA

Dirección de Evaluación

"Año del Buen Servicio al Ciudadano"

**EVALUACIÓN AMBIENTAL TEMPRANA EN EL FUTURO EMPLAZAMIENTO DEL PROYECTO HIDROELECTRICO CHONTAYACU ALTO Y BAJO Y ZONAS ALEDAÑAS, EN EL DISTRITO DE CHOLÓN, PROVINCIA DE MARAÑÓN, DEPARTAMENTO DE HUÁNUCO, DEL 25 DE MAYO AL 7 DE JUNIO DE 2017**

**HIDROBIOLOGÍA**

<b>Distrito:</b>	Cholón	<b>Provincia:</b>	Marañón	<b>Departamento:</b>	Huánuco
<b>Fotografía N° 85 HID-RCamo 2</b>					
<b>Fecha y hora:</b> 4/06/2017 13:00 horas					
<b>Este (m):</b> 332 617					
<b>Norte (m):</b> 9 054 011					
<b>Altitud (m s.n.m.):</b> 736					
<b>Coordenadas UTM - WGS84 Zona:</b> 18 L					
<b>Descripción:</b>	Intento de pesca con red de atarraya en el río Camote.				
<b>Fotografía N° 86 HID-RCamo 2</b>					
<b>Fecha y hora:</b> 4/06/2017 13:00 horas					
<b>Este (m):</b> 332 617					
<b>Norte (m):</b> 9 054 011					
<b>Altitud (m s.n.m.):</b> 736					
<b>Coordenadas UTM - WGS84 Zona:</b> 18 L					
<b>Descripción:</b>	Presencia de algas en la margen izquierda del río Camote.				



EVALUACIÓN AMBIENTAL TEMPRANA EN EL FUTURO EMPLAZAMIENTO DEL PROYECTO HIDROELECTRICO CHONTAYACU ALTO Y BAJO Y ZONAS ALEDAÑAS, EN EL DISTRITO DE CHOLÓN, PROVINCIA DE MARAÑÓN, DEPARTAMENTO DE HUÁNUCO, DEL 25 DE MAYO AL 7 DE JUNIO DE 2017					
HIDROBIOLOGÍA					
Distrito:	Cholón	Provincia:	Marañón	Departamento:	Huánuco
<b>Fotografía N° 87 HID-RCris 1</b>					
<b>Fecha y hora:</b> 4/06/2017 14:35 horas					
<b>Este (m):</b> 333 260					
<b>Norte (m):</b> 9 056 422					
<b>Altitud (m s.n.m.):</b> 723					
<b>Coordenadas UTM - WGS84 Zona:</b> 18 L					
<b>Descripción:</b>	Río Crisnejas, afluente del río Chontayacu por la margen izquierda.				
<b>Fotografía N° 88 HID-RCris 1</b>					
<b>Fecha y hora:</b> 4/06/2017 14:35 horas					
<b>Este (m):</b> 333 260					
<b>Norte (m):</b> 9 056 422					
<b>Altitud (m s.n.m.):</b> 723					
<b>Coordenadas UTM - WGS84 Zona:</b> 18 L					
<b>Descripción:</b>	Colecta de perifiton en el río Crisnejas.				



"Año del Buen Servicio al Ciudadano"

EVALUACIÓN AMBIENTAL TEMPRANA EN EL FUTURO EMPLAZAMIENTO DEL PROYECTO HIDROELECTRICO CHONTAYACU ALTO Y BAJO Y ZONAS ALEDAÑAS, EN EL DISTRITO DE CHOLÓN, PROVINCIA DE MARAÑÓN, DEPARTAMENTO DE HUÁNUCO, DEL 25 DE MAYO AL 7 DE JUNIO DE 2017					
HIDROBIOLOGÍA					
Distrito:	Cholón	Provincia:	Marañón	Departamento:	Huánuco
<b>Fotografía N° 89 HID-RCris 1</b>					
<b>Fecha y hora:</b> 4/06/2017 14:35 horas					
<b>Este (m):</b> 333 260					
<b>Norte (m):</b> 9 056 422					
<b>Altitud (m s.n.m.):</b> 723					
<b>Coordenadas UTM - WGS84 Zona:</b> 18 L					
<b>Descripción:</b>	Colecta de macrobentos en el río Crisnejas.				
<b>Fotografía N° 90 HID-RCris 1</b>					
<b>Fecha y hora:</b> 4/06/2017 14:35 horas					
<b>Este (m):</b> 333 260					
<b>Norte (m):</b> 9 056 422					
<b>Altitud (m s.n.m.):</b> 723					
<b>Coordenadas UTM - WGS84 Zona:</b> 18 L					
<b>Descripción:</b>	Intento de pesca con red de arrastre en el río Crisnejas.				



"Año del Buen Servicio al Ciudadano"

EVALUACIÓN AMBIENTAL TEMPRANA EN EL FUTURO EMPLAZAMIENTO DEL PROYECTO HIDROELECTRICO CHONTAYACU ALTO Y BAJO Y ZONAS ALEDAÑAS, EN EL DISTRITO DE CHOLÓN, PROVINCIA DE MARAÑÓN, DEPARTAMENTO DE HUÁNUCO, DEL 25 DE MAYO AL 7 DE JUNIO DE 2017					
HIDROBIOLOGÍA					
Distrito:	Cholón	Provincia:	Marañón	Departamento:	Huánuco
<b>Fotografía N° 91 HID-RCris 1</b>					
<b>Fecha y hora:</b> 4/06/2017 14:35 horas					
<b>Este (m):</b> 333 260					
<b>Norte (m):</b> 9 056 422					
<b>Altitud (m s.n.m.):</b> 723					
<b>Coordenadas UTM - WGS84 Zona:</b> 18 L					
<b>Descripción:</b>	Intento de pesca con red atarraya en el río Crisnejas.				
<b>Fotografía N° 92 HID-RCris 1</b>					
<b>Fecha y hora:</b> 4/06/2017 14:35 horas					
<b>Este (m):</b> 333 260					
<b>Norte (m):</b> 9 056 422					
<b>Altitud (m s.n.m.):</b> 723					
<b>Coordenadas UTM - WGS84 Zona:</b> 18 L					
<b>Descripción:</b>	Colecta de peces (julilla) en el río Crisnejas.				





PERÚ

Ministerio del Ambiente

Organismo de Evaluación y Fiscalización Ambiental - OEFA

Dirección de Evaluación

"Año del Buen Servicio al Ciudadano"

EVALUACIÓN AMBIENTAL TEMPRANA EN EL FUTURO EMPLAZAMIENTO DEL PROYECTO HIDROELECTRICO CHONTAYACU ALTO Y BAJO Y ZONAS ALEDAÑAS, EN EL DISTRITO DE CHOLÓN, PROVINCIA DE MARAÑÓN, DEPARTAMENTO DE HUÁNUCO, DEL 25 DE MAYO AL 7 DE JUNIO DE 2017




HIDROBIOLOGÍA

<b>Distrito:</b>	Cholón	<b>Provincia:</b>	Marañón	<b>Departamento:</b>	Huánuco
<b>Fotografía N° 93 HID-RCris 1</b>					
<b>Fecha y hora:</b> 4/06/2017 14:35 horas					
<b>Este (m):</b> 333 260					
<b>Norte (m):</b> 9 056 422					
<b>Altitud (m s.n.m.):</b> 723					
<b>Coordenadas UTM - WGS84 Zona:</b> 18 L					
<b>Descripción:</b>	Colecta de peces (carachama) en el río Crisnejas.				
<b>Fotografía N° 94 HID-RChon 16</b>					
<b>Fecha y hora:</b> 4/06/2017 16:10 horas					
<b>Este (m):</b> 335 740					
<b>Norte (m):</b> 9 056 944					
<b>Altitud (m s.n.m.):</b> 648					
<b>Coordenadas UTM - WGS84 Zona:</b> 18 L					
<b>Descripción:</b>	Margen izquierda del río Chontayacu, aguas abajo de la confluencia con el río Crisnejas				



**EVALUACIÓN AMBIENTAL TEMPRANA EN EL FUTURO EMPLAZAMIENTO DEL PROYECTO HIDROELECTRICO CHONTAYACU ALTO Y BAJO Y ZONAS ALEDAÑAS, EN EL DISTRITO DE CHOLÓN, PROVINCIA DE MARAÑÓN, DEPARTAMENTO DE HUÁNUCO, DEL 25 DE MAYO AL 7 DE JUNIO DE 2017**

**HIDROBIOLOGÍA**

<b>Distrito:</b>	Cholón	<b>Provincia:</b>	Marañón	<b>Departamento:</b>	Huánuco
<b>Fotografía N° 95 HID-RChon 16</b>	 				
<b>Fecha y hora:</b> 4/06/2017 16:10 horas					
<b>Este (m):</b> 335 740					
<b>Norte (m):</b> 9 056 944					
<b>Altitud (m s.n.m.):</b> 648					
<b>Coordenadas UTM - WGS84 Zona:</b> 18 L					
<b>Descripción:</b>	Colecta de perifiton en el río Chontayacu.				
<b>Fotografía N° 96 HID-RChon 16</b>					
<b>Fecha y hora:</b> 4/06/2017 16:10 horas					
<b>Este (m):</b> 335 740					
<b>Norte (m):</b> 9 056 944					
<b>Altitud (m s.n.m.):</b> 648					
<b>Coordenadas UTM - WGS84 Zona:</b> 18 L					
<b>Descripción:</b>	Colecta de macrobentos en el río Chontayacu.				





PERÚ

Ministerio del Ambiente

Organismo de Evaluación y Fiscalización Ambiental - OEFA

Directorio de Evaluación

"Año del Buen Servicio al Ciudadano"

**EVALUACIÓN AMBIENTAL TEMPRANA EN EL FUTURO EMPLAZAMIENTO DEL PROYECTO HIDROELECTRICO CHONTAYACU ALTO Y BAJO Y ZONAS ALEDAÑAS, EN EL DISTRITO DE CHOLÓN, PROVINCIA DE MARAÑÓN, DEPARTAMENTO DE HUÁNUCO, DEL 25 DE MAYO AL 7 DE JUNIO DE 2017**

**HIDROBIOLOGÍA**

<b>Distrito:</b>	Cholón	<b>Provincia:</b>	Marañón	<b>Departamento:</b>	Huánuco
<b>Fotografía N° 97 HID-RChon 16</b>					
<b>Fecha y hora:</b> 4/06/2017 16:10 horas					
<b>Este (m):</b> 335 740					
<b>Norte (m):</b> 9 056 944					
<b>Altitud (m s.n.m.):</b> 648					
<b>Coordenadas UTM - WGS84 Zona:</b> 18 L					
<b>Descripción:</b>	Colecta de peces (anchoveta) con anzuelo en el río Chontayacu.				