

ANEXO 5



Organismo
de Evaluación
y Fiscalización
Ambiental

Registro Fotográfico

ANEXO 5.1



Organismo
de Evaluación
y Fiscalización
Ambiental

Agua Superficial

↑
M
g

¿Ejecución de la evaluación ambiental temprana en el área de influencia del proyecto minero Corani de la empresa Bear Creek Mining S.A.C., en el distrito Corani, provincia Carabaya, departamento Puno

Componente: Agua superficial

CUE: 2018-03-0005

CUC: 027-2-2018-401

Distrito	Corani	Provincia	Carabaya	Departamento	Puno
-----------------	--------	------------------	----------	---------------------	------

FOTOGRAFÍA N.º 1 QSN2		
Fecha: 24/02/2018		
Hora: 15:00		
COORDENADAS UTM -WGS 84 – ZONA 19 L		
Este (m): 316033		
Norte (m): 8447611		
Altitud (m s.n.m): 4873		
Precisión: ± 3		
DESCRIPCIÓN:		Quebrada sin nombre, ubicada aguas arriba de la confluencia con la quebrada Minaspata

Ejecución de la evaluación ambiental temprana en el área de influencia del proyecto minero Corani de la empresa Bear Creek Mining S.A.C., en el distrito Corani, provincia Carabaya, departamento Puno

Componente: Agua superficial

CUE: 2018-03-0005

CUC: 027-2-2018-401

Distrito	Corani	Provincia	Carabaya	Departamento	Puno
-----------------	--------	------------------	----------	---------------------	------

FOTOGRAFÍA N.º 2 QPiru1	
Fecha: 22/02/2018	
Hora: 14:05	
COORDENADAS UTM -WGS 84 – ZONA 19 L	
Este (m): 316633	
Norte (m): 8447182	
Altitud (m s.n.m): 4839	
Precisión: ± 3	
DESCRIPCIÓN:	Quebrada Piruacarca ubicada a 30 m aguas arriba de la confluencia con las quebradas Minaspata y Supayhuasi

Ejecución de la evaluación ambiental temprana en el área de influencia del proyecto minero Corani de la empresa Bear Creek Mining S.A.C., en el distrito Corani, provincia Carabaya, departamento Puno

Componente: Agua superficial

CUE: 2018-03-0005

CUC: 027-2-2018-401


Distrito	Corani	Provincia	Carabaya	Departamento	Puno
FOTOGRAFÍA N.º 3 QMina1					
Fecha: 22/02/2018					
Hora: 14:25					
COORDENADAS UTM -WGS 84 – ZONA 19 L					
Este (m): 316424					
Norte (m): 8447505					
Altitud (m s.n.m): 4851					
Precisión: ± 3					
DESCRIPCIÓN:	Quebrada Minaspata, ubicada a 50 m aguas arriba de la confluencia con las quebradas Piruacarca y Supayhuasi				

Ejecución de la evaluación ambiental temprana en el área de influencia del proyecto minero Corani de la empresa Bear Creek Mining S.A.C., en el distrito Corani, provincia Carabaya, departamento Puno

Componente: Agua superficial

CUE: 2018-03-0005

CUC: 027-2-2018-401

Distrito	Corani	Provincia	Carabaya	Departamento	Puno
FOTOGRAFÍA N.º 4 QMina2					
Fecha: 22/02/2018					
Hora: 13:35					
COORDENADAS UTM -WGS 84 – ZONA 19 L					
Este (m): 316883					
Norte (m): 8447536					
Altitud (m s.n.m): 4851					
Precisión: ± 3					
DESCRIPCIÓN:	Quebrada Supayhuasi, ubicada a 20 m aguas abajo de la confluencia con las quebradas Piruacarca y Minaspata				

Ejecución de la evaluación ambiental temprana en el área de influencia del proyecto minero Corani de la empresa Bear Creek Mining S.A.C., en el distrito Corani, provincia Carabaya, departamento Puno

Componente: Agua superficial

CUE: 2018-03-0005

CUC: 027-2-2018-401

Distrito	Corani	Provincia	Carabaya	Departamento	Puno
----------	--------	-----------	----------	--------------	------

FOTOGRAFÍA N.º 5
QSupa2

Fecha: 24/02/2018

Hora: 10:00

COORDENADAS
UTM -WGS 84 - ZONA 19 L

Este (m): 317890

Norte (m): 8447674

Altitud (m s.n.m): 4781

Precisión: ± 3



DESCRIPCIÓN:

Quebrada Supayhuasi, ubicada a 3 km al sureste de la comunidad campesina de Chacaconiza

Ejecución de la evaluación ambiental temprana en el área de influencia del proyecto minero Corani de la empresa Bear Creek Mining S.A.C., en el distrito Corani, provincia Carabaya, departamento Puno

Componente: Agua superficial

CUE: 2018-03-0005

CUC: 027-2-2018-401

Distrito	Corani	Provincia	Carabaya	Departamento	Puno
----------	--------	-----------	----------	--------------	------

FOTOGRAFÍA N.º 6
QColc1

Fecha: 27/02/2018

Hora: 07:40


COORDENADAS
UTM -WGS 84 - ZONA 19 L

Este (m): 320669

Norte (m): 8448586

Altitud (m s.n.m): 4463

Precisión: ± 3



DESCRIPCIÓN:

Quebrada Collpa, ubicada antes de la comunidad campesina de Chacaconiza

Ejecución de la evaluación ambiental temprana en el área de influencia del proyecto minero Corani de la empresa Bear Creek Mining S.A.C., en el distrito Corani, provincia Carabaya, departamento Puno

Componente: Agua superficial

CUE: 2018-03-0005

CUC: 027-2-2018-401

Distrito	Corani	Provincia	Carabaya	Departamento	Puno
FOTOGRAFÍA N.º 7 QSill1					
Fecha: 23/02/2018					
Hora: 09:15					
COORDENADAS UTM -WGS 84 – ZONA 19 L					
Este (m): 320910					
Norte (m): 8449574					
Altitud (m s.n.m): 4402					
Precisión: ± 3					
DESCRIPCIÓN:	Quebrada Sillatoco, ubicada antes de la comunidad campesina de Chacaconiza				

Ejecución de la evaluación ambiental temprana en el área de influencia del proyecto minero Corani de la empresa Bear Creek Mining S.A.C., en el distrito Corani, provincia Carabaya, departamento Puno

Componente: Agua superficial

CUE: 2018-03-0005

CUC: 027-2-2018-401

Distrito	Corani	Provincia	Carabaya	Departamento	Puno
FOTOGRAFÍA N.º 8 QSiti1					
Fecha: 20/02/2018					
Hora: 10:10					
COORDENADAS UTM -WGS 84 – ZONA 19 L					
Este (m): 312317					
Norte (m): 8449667					
Altitud (m s.n.m): 4630					
Precisión: ± 3					
DESCRIPCIÓN:	Quebrada Sittitoco, ubicada antes de la confluencia con el río Quelcaya				

A
P
H
A

Ejecución de la evaluación ambiental temprana en el área de influencia del proyecto minero Corani de la empresa Bear Creek Mining S.A.C., en el distrito Corani, provincia Carabaya, departamento Puno

Componente: Agua superficial

CUE: 2018-03-0005

CUC: 027-2-2018-401

Distrito	Corani	Provincia	Carabaya	Departamento	Puno
-----------------	--------	------------------	----------	---------------------	------

FOTOGRAFÍA N.º 9
RQuel1

Fecha: 20/02/2018

Hora: 10:50

COORDENADAS
UTM -WGS 84 – ZONA 19 L

Este (m): 312107

Norte (m): 8449667

Altitud (m s.n.m): 4599

Precisión: ± 3



DESCRIPCIÓN:

Río Quelcaya, ubicado aguas arriba de la comunidad campesina de Quelcaya

Ejecución de la evaluación ambiental temprana en el área de influencia del proyecto minero Corani de la empresa Bear Creek Mining S.A.C., en el distrito Corani, provincia Carabaya, departamento Puno

Componente: Agua superficial

CUE: 2018-03-0005

CUC: 027-2-2018-401

Distrito	Corani	Provincia	Carabaya	Departamento	Puno
-----------------	--------	------------------	----------	---------------------	------

FOTOGRAFÍA N.º 10
RQuel2

Fecha: 20/02/2018

Hora: 11:40

COORDENADAS
UTM -WGS 84 – ZONA 19 L

Este (m): 311435

Norte (m): 8453528

Altitud (m s.n.m): 4500

Precisión: ± 3



DESCRIPCIÓN:

Río Quelcaya, ubicado aguas abajo de la comunidad campesina Quelcaya

Ejecución de la evaluación ambiental temprana en el área de influencia del proyecto minero Corani de la empresa Bear Creek Mining S.A.C., en el distrito Corani, provincia Carabaya, departamento Puno

Componente: Agua superficial

CUE: 2018-03-0005

CUC: 027-2-2018-401

Distrito	Corani	Provincia	Carabaya	Departamento	Puno
FOTOGRAFÍA N.º 11 QSN1					
Fecha: 24/02/2018					
Hora: 14:15					
COORDENADAS UTM -WGS 84 - ZONA 19 L					
Este (m): 315474					
Norte (m): 8447269					
Altitud (m s.n.m): 4948					
Precisión: ± 3					
DESCRIPCIÓN:	Quebrada Minaspata, ubicada a la salida del bofedal sin nombre a 800 m aguas arriba de la confluencia con la quebrada Minaspata				

Ejecución de la evaluación ambiental temprana en el área de influencia del proyecto minero Corani de la empresa Bear Creek Mining S.A.C., en el distrito Corani, provincia Carabaya, departamento Puno

Componente: Agua superficial

CUE: 2018-03-0005

CUC: 027-2-2018-401

Distrito	Corani	Provincia	Carabaya	Departamento	Puno
FOTOGRAFÍA N.º 12 QInti2					
Fecha: 24/02/2018					
Hora: 12:10					
COORDENADAS UTM -WGS 84 - ZONA 19 L					
Este (m): 317176					
Norte (m): 8448340					
Altitud (m s.n.m): 4858					
Precisión: ± 3					
DESCRIPCIÓN:	Quebrada Intisayana, ubicada en la naciente				

Ejecución de la evaluación ambiental temprana en el área de influencia del proyecto minero Corani de la empresa Bear Creek Mining S.A.C., en el distrito Corani, provincia Carabaya, departamento Puno

Componente: Agua superficial

CUE: 2018-03-0005

CUC: 027-2-2018-401

Distrito	Corani	Provincia	Carabaya	Departamento	Puno
FOTOGRAFÍA N.º 13 QInti1					
Fecha: 24/02/2018					
Hora: 12:30					
COORDENADAS UTM -WGS 84 - ZONA 19 L					
Este (m): 317239					
Norte (m): 8448013					
Altitud (m s.n.m): 4834					
Precisión: ± 3					
DESCRIPCIÓN:	Quebrada Intisayana ubicada a 20 m aguas arriba de la confluencia con la quebrada Supayhuasi				

Ejecución de la evaluación ambiental temprana en el área de influencia del proyecto minero Corani de la empresa Bear Creek Mining S.A.C., en el distrito Corani, provincia Carabaya, departamento Puno

Componente: Agua superficial

CUE: 2018-03-0005

CUC: 027-2-2018-401

Distrito	Corani	Provincia	Carabaya	Departamento	Puno
FOTOGRAFÍA N.º 14 QInti1A					
Fecha: 24/02/2018					
Hora: 11:15					
COORDENADAS UTM -WGS 84 - ZONA 19 L					
Este (m): 317273					
Norte (m): 8448110					
Altitud (m s.n.m): 4834					
Precisión: ± 3					
DESCRIPCIÓN:	Quebrada sin nombre, ubicada a 100 m aguas arriba de la confluencia con la quebrada Intisayana				

1
4
9

Ejecución de la evaluación ambiental temprana en el área de influencia del proyecto minero Corani de la empresa Bear Creek Mining S.A.C., en el distrito Corani, provincia Carabaya, departamento Puno

Componente: Agua superficial

CUE: 2018-03-0005

CUC: 027-2-2018-401

Distrito	Corani	Provincia	Carabaya	Departamento	Puno
FOTOGRAFÍA N.º 15 QSant1					
Fecha: 24/02/2018					
Hora: 10:40					
COORDENADAS UTM -WGS 84 - ZONA 19 L					
Este (m): 317701					
Norte (m): 8447785					
Altitud (m s.n.m): 4831					
Precisión: ± 3					
DESCRIPCIÓN:	Quebrada Santocato, ubicada al ingreso a bofedal				

Ejecución de la evaluación ambiental temprana en el área de influencia del proyecto minero Corani de la empresa Bear Creek Mining S.A.C., en el distrito Corani, provincia Carabaya, departamento Puno

Componente: Agua superficial

CUE: 2018-03-0005

CUC: 027-2-2018-401

Distrito	Corani	Provincia	Carabaya	Departamento	Puno
FOTOGRAFÍA N.º 16 QSala1					
Fecha: 22/02/2018					
Hora: 11:25					
COORDENADAS UTM -WGS 84 - ZONA 19 L					
Este (m): 315922					
Norte (m): 8447233					
Altitud (m s.n.m): 4813					
Precisión: ± 3					
DESCRIPCIÓN:	Quebrada Sala Sala, ubicada aguas arriba de las bocaminas 8 y 9 (pasivos ambientales)				

Ejecución de la evaluación ambiental temprana en el área de influencia del proyecto minero Corani de la empresa Bear Creek Mining S.A.C., en el distrito Corani, provincia Carabaya, departamento Puno

Componente: Agua superficial

CUE: 2018-03-0005

CUC: 027-2-2018-401

Distrito	Corani	Provincia	Carabaya	Departamento	Puno
FOTOGRAFÍA N.º 17 QSala2					
Fecha: 22/02/2018					
Hora: 11:35					
COORDENADAS UTM -WGS 84 – ZONA 19 L					
Este (m): 315994					
Norte (m): 8447309					
Altitud (m s.n.m): 4913					
Precisión: ± 3					
DESCRIPCIÓN:	Quebrada Sala Sala, ubicada aguas abajo de las bocaminas 8 y 9 (pasivos ambientales)				

Ejecución de la evaluación ambiental temprana en el área de influencia del proyecto minero Corani de la empresa Bear Creek Mining S.A.C., en el distrito Corani, provincia Carabaya, departamento Puno

Componente: Agua superficial

CUE: 2018-03-0005

CUC: 027-2-2018-401

Distrito	Corani	Provincia	Carabaya	Departamento	Puno
FOTOGRAFÍA N.º 18 QInti4					
Fecha: 24/02/2018					
Hora: 12:00					
COORDENADAS UTM -WGS 84 – ZONA 19 L					
Este (m): 317168					
Norte (m): 8448452					
Altitud (m s.n.m): 4886					
Precisión: ± 3					
DESCRIPCIÓN:	Quebrada Intisayana, ubicada en la naciente				

Ejecución de la evaluación ambiental temprana en el área de influencia del proyecto minero Corani de la empresa Bear Creek Mining S.A.C., en el distrito Corani, provincia Carabaya, departamento Puno

Componente: Agua superficial

CUE: 2018-03-0005

CUC: 027-2-2018-401

Distrito	Corani	Provincia	Carabaya	Departamento	Puno
FOTOGRAFÍA N.º 19 QInti3					
Fecha: 24/02/2018					
Hora: 11:40					
COORDENADAS UTM -WGS 84 - ZONA 19 L					
Este (m): 317223					
Norte (m): 8448329					
Altitud (m s.n.m): 4855					
Precisión: ± 3					
DESCRIPCIÓN:	Quebrada Intisayana, ubicada en la naciente				

Ejecución de la evaluación ambiental temprana en el área de influencia del proyecto minero Corani de la empresa Bear Creek Mining S.A.C., en el distrito Corani, provincia Carabaya, departamento Puno

Componente: Agua superficial

CUE: 2018-03-0005

CUC: 027-2-2018-401

Distrito	Corani	Provincia	Carabaya	Departamento	Puno
FOTOGRAFÍA N.º 20 QPinc1					
Fecha: 22/02/2018					
Hora: 13:05					
COORDENADAS UTM -WGS 84 - ZONA 19 L					
Este (m): 317551					
Norte (m): 8447505					
Altitud (m s.n.m): 4881					
Precisión: ± 3					
DESCRIPCIÓN:	Quebrada Pinchalli, ubicada aguas arriba de futuros componentes mineros				

Ejecución de la evaluación ambiental temprana en el área de influencia del proyecto minero Corani de la empresa Bear Creek Mining S.A.C., en el distrito Corani, provincia Carabaya, departamento Puno

Componente: Agua superficial

CUE: 2018-03-0005

CUC: 027-2-2018-401

Distrito	Corani	Provincia	Carabaya	Departamento	Puno
FOTOGRAFÍA N.º 21 QPinc2					
Fecha: 22/02/2018					
Hora: 12:40					
COORDENADAS UTM -WGS 84 – ZONA 19 L					
Este (m): 317388					
Norte (m): 8447492					
Altitud (m s.n.m): 4992					
Precisión: ± 3					
DESCRIPCIÓN: Quebrada Pinchalli, ubicada aguas abajo de futuros componentes mineros					




Ejecución de la evaluación ambiental temprana en el área de influencia del proyecto minero Corani de la empresa Bear Creek Mining S.A.C., en el distrito Corani, provincia Carabaya, departamento Puno

Componente: Agua superficial

CUE: 2018-03-0005

CUC: 027-2-2018-401

Distrito	Corani	Provincia	Carabaya	Departamento	Puno
FOTOGRAFÍA N.º 22 QSN1A					
Fecha: 24/02/2018					
Hora: 14:00					
COORDENADAS UTM -WGS 84 – ZONA 19 L					
Este (m): 315211					
Norte (m): 8447306					
Altitud (m s.n.m): 4992					
Precisión: ± 3					
DESCRIPCIÓN: Quebrada sin nombre, ubicada aguas arriba del futuro tajo					



Ejecución de la evaluación ambiental temprana en el área de influencia del proyecto minero Corani de la empresa Bear Creek Mining S.A.C., en el distrito Corani, provincia Carabaya, departamento Puno

Componente: Agua superficial

CUE: 2018-03-0005

CUC: 027-2-2018-401

Distrito	Corani	Provincia	Carabaya	Departamento	Puno
FOTOGRAFÍA N.º 23 QSN1B					
Fecha: 24/02/2018					
Hora: 13:50					
COORDENADAS UTM -WGS 84 – ZONA 19 L					
Este (m): 315378					
Norte (m): 8447164					
Altitud (m s.n.m): 4963					
Precisión: ± 3					
DESCRIPCIÓN:	Quebrada sin nombre, ubicada aguas arriba del futuro tajo				

Ejecución de la evaluación ambiental temprana en el área de influencia del proyecto minero Corani de la empresa Bear Creek Mining S.A.C., en el distrito Corani, provincia Carabaya, departamento Puno

Componente: Agua superficial

CUE: 2018-03-0005

CUC: 027-2-2018-401

Distrito	Corani	Provincia	Carabaya	Departamento	Puno
FOTOGRAFÍA N.º 24 QPiru2					
Fecha: 24/02/2018					
Hora: 15:30					
COORDENADAS UTM -WGS 84 – ZONA 19 L					
Este (m): 316009					
Norte (m): 8445641					
Altitud (m s.n.m): 4839					
Precisión: ± 3					
DESCRIPCIÓN:	Quebrada Piruacarca, ubicada en la naciente				

Ejecución de la evaluación ambiental temprana en el área de influencia del proyecto minero Corani de la empresa Bear Creek Mining S.A.C., en el distrito Corani, provincia Carabaya, departamento Puno

Componente: Agua superficial

CUE: 2018-03-0005

CUC: 027-2-2018-401

Distrito	Corani	Provincia	Carabaya	Departamento	Puno
FOTOGRAFÍA N.º 25 Cor-bof19					
Fecha: 25/02/2018					
Hora: 12:30					
COORDENADAS UTM -WGS 84 - ZONA 19 L					
Este (m): 316130					
Norte (m): 8447779					
Altitud (m s.n.m): 4853					
Precisión: ± 3					
DESCRIPCIÓN:	Bofedal sin nombre, en el área del futuro tajo				

Ejecución de la evaluación ambiental temprana en el área de influencia del proyecto minero Corani de la empresa Bear Creek Mining S.A.C., en el distrito Corani, provincia Carabaya, departamento Puno

Componente: Agua superficial

CUE: 2018-03-0005

CUC: 027-2-2018-401

Distrito	Corani	Provincia	Carabaya	Departamento	Puno
FOTOGRAFÍA N.º 26 Cor-bof34					
Fecha: 27/02/2018					
Hora: 10:00					
COORDENADAS UTM -WGS 84 - ZONA 19 L					
Este (m): 315015					
Norte (m): 8453269					
Altitud (m s.n.m): 4770					
Precisión: ± 3					
DESCRIPCIÓN:	Bofedal sin nombre, ubicado a 500 m al noreste del bofedal Sornahuiña				

Ejecución de la evaluación ambiental temprana en el área de influencia del proyecto minero Corani de la empresa Bear Creek Mining S.A.C., en el distrito Corani, provincia Carabaya, departamento Puno

Componente: Agua superficial

CUE: 2018-03-0005

CUC: 027-2-2018-401

Distrito	Corani	Provincia	Carabaya	Departamento	Puno
FOTOGRAFÍA N.º 27 Cor-bof35					
Fecha: 27/02/2018					
Hora: 09:35					
COORDENADAS UTM -WGS 84 - ZONA 19 L					
Este (m): 315449					
Norte (m): 8452751					
Altitud (m s.n.m): 4815					
Precisión: ± 3					
DESCRIPCIÓN:		Bofedal sin nombre, ubicado a 700 m al sureste del bofedal Sornahuiña			

Ejecución de la evaluación ambiental temprana en el área de influencia del proyecto minero Corani de la empresa Bear Creek Mining S.A.C., en el distrito Corani, provincia Carabaya, departamento Puno

Componente: Agua superficial

CUE: 2018-03-0005

CUC: 027-2-2018-401

Distrito	Corani	Provincia	Carabaya	Departamento	Puno
FOTOGRAFÍA N.º 28 Cor-bof42					
Fecha: 25/02/2018					
Hora: 10:30					
COORDENADAS UTM -WGS 84 - ZONA 19 L					
Este (m): 317040					
Norte (m): 8449398					
Altitud (m s.n.m): 5065					
Precisión: ± 3					
DESCRIPCIÓN:		Bofedal Negromina, naciente			

Ejecución de la evaluación ambiental temprana en el área de influencia del proyecto minero Corani de la empresa Bear Creek Mining S.A.C., en el distrito Corani, provincia Carabaya, departamento Puno

Componente: Agua superficial

CUE: 2018-03-0005

CUC: 027-2-2018-401

Distrito	Corani	Provincia	Carabaya	Departamento	Puno
FOTOGRAFÍA N.º 29 Cor-bof46					
Fecha: 25/02/2018					
Hora: 11:00					
COORDENADAS UTM -WGS 84 – ZONA 19 L					
Este (m): 316849					
Norte (m): 8449649					
Altitud (m s.n.m): 5073					
Precisión: ± 3					
DESCRIPCIÓN:	Bofedal Sornahuiña, naciente				

Ejecución de la evaluación ambiental temprana en el área de influencia del proyecto minero Corani de la empresa Bear Creek Mining S.A.C., en el distrito Corani, provincia Carabaya, departamento Puno

Componente: Agua superficial

CUE: 2018-03-0005

CUC: 027-2-2018-401

Distrito	Corani	Provincia	Carabaya	Departamento	Puno
FOTOGRAFÍA N.º 30 Mana7					
Fecha: 23/02/2018					
Hora: 08:30					
COORDENADAS UTM -WGS 84 – ZONA 19 L					
Este (m): 320032					
Norte (m): 8450050					
Altitud (m s.n.m): 4501					
Precisión: ± 3					
DESCRIPCIÓN:	Manantial Kanchapata, ubicado en captación principal de agua de la comunidad campesina de Chacaconiza				

Ejecución de la evaluación ambiental temprana en el área de influencia del proyecto minero Corani de la empresa Bear Creek Mining S.A.C., en el distrito Corani, provincia Carabaya, departamento Puno

Componente: Agua superficial

CUE: 2018-03-0005

CUC: 027-2-2018-401

Distrito	Corani	Provincia	Carabaya	Departamento	Puno
FOTOGRAFÍA N.º 31 Mana8					
Fecha: 27/02/2018					
Hora: 07:30					
COORDENADAS UTM -WGS 84 – ZONA 19 L					
Este (m): 320615					
Norte (m): 8448467					
Altitud (m s.n.m.): 4472					
Precisión: ± 3					
DESCRIPCIÓN:	Manantial sin nombre, ubicado en el punto de captación de agua de la comunidad campesina de Chacaconiza				

Ejecución de la evaluación ambiental temprana en el área de influencia del proyecto minero Corani de la empresa Bear Creek Mining S.A.C., en el distrito Corani, provincia Carabaya, departamento Puno

Componente: Agua superficial

CUE: 2018-03-0005

CUC: 027-2-2018-401

Distrito	Corani	Provincia	Carabaya	Departamento	Puno
FOTOGRAFÍA N.º 32 Mana10					
Fecha: 20/02/2018					
Hora: 12:20					
COORDENADAS UTM -WGS 84 – ZONA 19 L					
Este (m): 311774					
Norte (m): 8449934					
Altitud (m s.n.m.): 4652					
Precisión: ± 3					
DESCRIPCIÓN:	Manantial Mormontone, ubicado en la captación principal de agua de la comunidad campesina de Quelcaya				

Ejecución de la evaluación ambiental temprana en el área de influencia del proyecto minero Corani de la empresa Bear Creek Mining S.A.C., en el distrito Corani, provincia Carabaya, departamento Puno

Componente: Agua superficial

CUE: 2018-03-0005

CUC: 027-2-2018-401

Distrito	Corani	Provincia	Carabaya	Departamento	Puno
FOTOGRAFÍA N.º 33 Mana13					
Fecha: 23/02/2018					
Hora: 10:10					
COORDENADAS UTM -WGS 84 - ZONA 19 L					
Este (m): 321478					
Norte (m): 8451550					
Altitud (m s.n.m): 4496					
Precisión: ± 3					
DESCRIPCIÓN:	Manantial Igleciani, ubicado en la comunidad campesina de Chacaconiza				

Ejecución de la evaluación ambiental temprana en el área de influencia del proyecto minero Corani de la empresa Bear Creek Mining S.A.C., en el distrito Corani, provincia Carabaya, departamento Puno

Componente: Agua superficial

CUE: 2018-03-0005

CUC: 027-2-2018-401

Distrito	Corani	Provincia	Carabaya	Departamento	Puno
FOTOGRAFÍA N.º 34 EF-BC-02					
Fecha: 22/02/2018					
Hora: 09:45					
COORDENADAS UTM -WGS 84 - ZONA 19 L					
Este (m): 315919					
Norte (m): 8447948					
Altitud (m s.n.m): 4872					
Precisión: ± 3					
DESCRIPCIÓN:	Bocamina sin nombre, ubicado en el área del futuro tajo				

Ejecución de la evaluación ambiental temprana en el área de influencia del proyecto minero Corani de la empresa Bear Creek Mining S.A.C., en el distrito Corani, provincia Carabaya, departamento Puno

Componente: Agua superficial

CUE: 2018-03-0005

CUC: 027-2-2018-401

Distrito	Corani	Provincia	Carabaya	Departamento	Puno
FOTOGRAFÍA N.º 35 EF-BC-03A					
Fecha: 22/02/2018					
Hora: 10:10					
COORDENADAS UTM -WGS 84 – ZONA 19 L					
Este (m): 315767					
Norte (m): 8447820					
Altitud (m s.n.m): 4910					
Precisión: ± 3					
DESCRIPCIÓN:	Bocamina sin nombre, ubicado en el área del futuro tajo				

Ejecución de la evaluación ambiental temprana en el área de influencia del proyecto minero Corani de la empresa Bear Creek Mining S.A.C., en el distrito Corani, provincia Carabaya, departamento Puno

Componente: Agua superficial

CUE: 2018-03-0005

CUC: 027-2-2018-401

Distrito	Corani	Provincia	Carabaya	Departamento	Puno
FOTOGRAFÍA N.º 36 EF-BC-03					
Fecha: 24/02/2018					
Hora: 14:40					
COORDENADAS UTM -WGS 84 – ZONA 19 L					
Este (m): 315767					
Norte (m): 8447820					
Altitud (m s.n.m): 4910					
Precisión: ± 3					
DESCRIPCIÓN:	Bocamina sin nombre, ubicado en el área del futuro tajo				

Ejecución de la evaluación ambiental temprana en el área de influencia del proyecto minero Corani de la empresa Bear Creek Mining S.A.C., en el distrito Corani, provincia Carabaya, departamento Puno

Componente: Agua superficial

CUE: 2018-03-0005

CUC: 027-2-2018-401

Distrito	Corani	Provincia	Carabaya	Departamento	Puno
FOTOGRAFÍA N.º 37					
EF-BC-08					
Fecha: 22/02/2018					
Hora: 11:15					
COORDENADAS UTM -WGS 84 – ZONA 19 L					
Este (m): 315947					
Norte (m): 8447256					
Altitud (m s.n.m): 4913					
Precisión: ± 3					
DESCRIPCIÓN:		Bocamina sin nombre, ubicado en el área del futuro tajo			

Ejecución de la evaluación ambiental temprana en el área de influencia del proyecto minero Corani de la empresa Bear Creek Mining S.A.C., en el distrito Corani, provincia Carabaya, departamento Puno

Componente: Agua superficial

CUE: 2018-03-0005

CUC: 027-2-2018-401

Distrito	Corani	Provincia	Carabaya	Departamento	Puno
FOTOGRAFÍA N.º 38					
QC013					
Fecha: 25/02/18					
Hora: 12:35 horas					
COORDENADAS UTM -WGS 84 – ZONA 19L					
Este (m): 319948					
Norte (m): 8445559					
Altitud (m s.n.m): 4664					
Precisión: ± 3 m					
DESCRIPCIÓN:		Quebrada Collpa Mayo, ubicada a 1,3 km aguas abajo del futuro dique sur del depósito de relaves			

Ejecución de la evaluación ambiental temprana en el área de influencia del proyecto minero Corani de la empresa Bear Creek Mining S.A.C., en el distrito Corani, provincia Carabaya, departamento Puno

Componente: Agua superficial

CUE: 2018-03-0005

CUC: 027-2-2018-401

Distrito	Corani	Provincia	Carabaya	Departamento	Puno
FOTOGRAFÍA N.º 39 QSupa3					
Fecha: 23/02/18					
Hora: 09:30 horas					
COORDENADAS UTM -WGS 84 – ZONA 19L					
Este (m): 319480					
Norte (m): 8449214					
Altitud (m s.n.m): 4439					
Precisión: ± 3 m					
DESCRIPCIÓN:		Quebrada Supayhuasi, ubicada a 300 m al sur sureste de la comunidad campesina de Chacaconiza			

Ejecución de la evaluación ambiental temprana en el área de influencia del proyecto minero Corani de la empresa Bear Creek Mining S.A.C., en el distrito Corani, provincia Carabaya, departamento Puno

Componente: Agua superficial

CUE: 2018-03-0005

CUC: 027-2-2018-401

Distrito	Corani	Provincia	Carabaya	Departamento	Puno
FOTOGRAFÍA N.º 40 QChau2					
Fecha: 24/02/18					
Hora: 8:35 horas					
COORDENADAS UTM -WGS 84 – ZONA 19L					
Este (m): 312590					
Norte (m): 8446823					
Altitud (m s.n.m): 4771					
Precisión: ± 3 m					
DESCRIPCIÓN:		Quebrada Chaupitera, ubicada a 20 m aguas arriba de la confluencia con la quebrada Misachancara			

Ejecución de la evaluación ambiental temprana en el área de influencia del proyecto minero Corani de la empresa Bear Creek Mining S.A.C., en el distrito Corani, provincia Carabaya, departamento Puno

Componente: Agua superficial

CUE: 2018-03-0005

CUC: 027-2-2018-401

Distrito	Corani	Provincia	Carabaya	Departamento	Puno
----------	--------	-----------	----------	--------------	------

<p>FOTOGRAFÍA N.º 41 QMisa1</p>	
Fecha: 24/02/18	
Hora: 09:05 horas	
COORDENADAS UTM -WGS 84 - ZONA 19L	
Este (m): 312539	
Norte (m): 8446823	
Altitud (m s.n.m): 4750	
Precisión: ± 3 m	

DESCRIPCIÓN: Quebrada Misachancara, ubicada a 50 m aguas abajo de la confluencia con la quebrada Chaupitera

Ejecución de la evaluación ambiental temprana en el área de influencia del proyecto minero Corani de la empresa Bear Creek Mining S.A.C., en el distrito Corani, provincia Carabaya, departamento Puno

Componente: Agua superficial

CUE: 2018-03-0005

CUC: 027-2-2018-401

Distrito	Corani	Provincia	Carabaya	Departamento	Puno
----------	--------	-----------	----------	--------------	------

<p>FOTOGRAFÍA N.º 42 QSall1</p>	
Fecha: 24/02/18	
Hora: 9:40 horas	
COORDENADAS UTM -WGS 84 - ZONA 19L	
Este (m): 312313	
Norte (m): 8446599	
Altitud (m s.n.m): 4777	

DESCRIPCIÓN: Quebrada Sallapata, ubicada a 350 m aguas arriba de la confluencia con la quebrada Misachancara


↑
↓

Ejecución de la evaluación ambiental temprana en el área de influencia del proyecto minero Corani de la empresa Bear Creek Mining S.A.C., en el distrito Corani, provincia Carabaya, departamento Puno

Componente: Agua superficial

CUE: 2018-03-0005

CUC: 027-2-2018-401

Distrito	Corani	Provincia	Carabaya	Departamento	Puno
FOTOGRAFÍA N.º 43 QChau1					
Fecha: 24/02/18					
Hora: 10:35 horas					
COORDENADAS UTM -WGS 84 – ZONA 19L					
Este (m): 313528					
Norte (m): 8446694					
Altitud (m s.n.m): 4819					
Precisión: ± 3 m					
DESCRIPCIÓN:		Quebrada Chaupitera, ubicada a 400 m aguas arriba de la confluencia con la quebrada Misachancara			

Ejecución de la evaluación ambiental temprana en el área de influencia del proyecto minero Corani de la empresa Bear Creek Mining S.A.C., en el distrito Corani, provincia Carabaya, departamento Puno

Componente: Agua superficial

CUE: 2018-03-0005

CUC: 027-2-2018-401

Distrito	Corani	Provincia	Carabaya	Departamento	Puno
FOTOGRAFÍA N.º 44 QMajij1					
Fecha: 24/02/18					
Hora: 11:05 horas					
COORDENADAS UTM -WGS 84 – ZONA 19L					
Este (m): 314055					
Norte (m): 8446276					
Altitud (m s.n.m): 4820					
Precisión: ± 3 m					
DESCRIPCIÓN:		Quebrada Maijo Aje, ubicada al oeste del futuro tajo			

Ejecución de la evaluación ambiental temprana en el área de influencia del proyecto minero Corani de la empresa Bear Creek Mining S.A.C., en el distrito Corani, provincia Carabaya, departamento Puno

Componente: Agua superficial

CUE: 2018-03-0005

CUC: 027-2-2018-401

Distrito	Corani	Provincia	Carabaya	Departamento	Puno
FOTOGRAFÍA N.º 45 QSimi2					
Fecha: 24/02/18					
Hora: 11:45 horas					
COORDENADAS UTM -WGS 84 – ZONA 19L					
Este (m): 313930					
Norte (m): 8444773					
Altitud (m s.n.m): 4845					
Precisión: ± 3 m					
DESCRIPCIÓN: Quebrada Simiaje, ubicada a 100 m después de la confluencia con la quebrada sin nombre					



Ejecución de la evaluación ambiental temprana en el área de influencia del proyecto minero Corani de la empresa Bear Creek Mining S.A.C., en el distrito Corani, provincia Carabaya, departamento Puno

Componente: Agua superficial

CUE: 2018-03-0005

CUC: 027-2-2018-401

Distrito	Corani	Provincia	Carabaya	Departamento	Puno
FOTOGRAFÍA N.º 46 QSN3					
Fecha: 24/02/18					
Hora: 12:05 horas					
COORDENADAS UTM -WGS 84 – ZONA 19L					
Este (m): 314020					
Norte (m): 8444610					
Altitud (m s.n.m): 4860					
Precisión: ± 3 m					
DESCRIPCIÓN: Quebrada sin nombre, ubicada a 100 m antes de la confluencia con la quebrada Simiaje					



Ejecución de la evaluación ambiental temprana en el área de influencia del proyecto minero Corani de la empresa Bear Creek Mining S.A.C., en el distrito Corani, provincia Carabaya, departamento Puno

Componente: Agua superficial

CUE: 2018-03-0005

CUC: 027-2-2018-401

Distrito	Corani	Provincia	Carabaya	Departamento	Puno
FOTOGRAFÍA N.º 47 QSimi1					
Fecha: 24/02/18					
Hora: 12:20 horas					
COORDENADAS UTM -WGS 84 – ZONA 19L					
Este (m): 313914					
Norte (m): 8444604					
Altitud (m s.n.m): 4847					
Precisión: ± 3 m					
DESCRIPCIÓN:	Quebrada Simiaje, ubicada a 100 m antes de la confluencia con la quebrada sin nombre				

Ejecución de la evaluación ambiental temprana en el área de influencia del proyecto minero Corani de la empresa Bear Creek Mining S.A.C., en el distrito Corani, provincia Carabaya, departamento Puno

Componente: Agua superficial

CUE: 2018-03-0005

CUC: 027-2-2018-401

Distrito	Corani	Provincia	Carabaya	Departamento	Puno
FOTOGRAFÍA N.º 48 QQuel1					
Fecha: 24/02/18					
Hora: 12:50 horas					
COORDENADAS UTM -WGS 84 – ZONA 19L					
Este (m): 313862					
Norte (m): 8445419					
Altitud (m s.n.m): 4817					
Precisión: ± 3 m					
DESCRIPCIÓN:	Quebrada Quellopujio, ubicada a 600 m antes de la confluencia con la quebrada Simiaje				

Ejecución de la evaluación ambiental temprana en el área de influencia del proyecto minero Corani de la empresa Bear Creek Mining S.A.C., en el distrito Corani, provincia Carabaya, departamento Puno

Componente: Agua superficial

CUE: 2018-03-0005

CUC: 027-2-2018-401

Distrito	Corani	Provincia	Carabaya	Departamento	Puno
FOTOGRAFÍA N.º 49 RJara1					
Fecha: 24/02/18					
Hora: 14:55 horas					
COORDENADAS UTM -WGS 84 – ZONA 19L					
Este (m): 322196					
Norte (m): 8456801					
Altitud (m s.n.m): 4316					
Precisión: ± 3 m					
DESCRIPCIÓN:		Río Jarapampa, ubicado a 50 m aguas abajo de la confluencia de la quebrada Imagina Mayu			




Ejecución de la evaluación ambiental temprana en el área de influencia del proyecto minero Corani de la empresa Bear Creek Mining S.A.C., en el distrito Corani, provincia Carabaya, departamento Puno

Componente: Agua superficial

CUE: 2018-03-0005

CUC: 027-2-2018-401

Distrito	Corani	Provincia	Carabaya	Departamento	Puno
FOTOGRAFÍA N.º 50 Cor-bof50					
Fecha: 25/02/18					
Hora: 8:05 horas					
COORDENADAS UTM -WGS 84 – ZONA 19L					
Este (m): 315087					
Norte (m): 8446181					
Altitud (m s.n.m): 4972					
Precisión: ± 3 m					
DESCRIPCIÓN:		Bofedal Apacheta, ubicado al oeste del futuro tajo y la zona de depósito de desmonte y relave			



Ejecución de la evaluación ambiental temprana en el área de influencia del proyecto minero Corani de la empresa Bear Creek Mining S.A.C., en el distrito Corani, provincia Carabaya, departamento Puno

Componente: Agua superficial

CUE: 2018-03-0005

CUC: 027-2-2018-401

Distrito	Corani	Provincia	Carabaya	Departamento	Puno
FOTOGRAFÍA N.º 51 QColl1					
Fecha: 25/02/18					
Hora: 8:55 horas					
COORDENADAS UTM -WGS 84 - ZONA 19L					
Este (m): 317387					
Norte (m): 8444078					
Altitud (m s.n.m): 4988					
Precisión: ± 3 m					
DESCRIPCIÓN:		Quebrada Collpa Mayo, ubicada aguas arriba de la cascada			

Ejecución de la evaluación ambiental temprana en el área de influencia del proyecto minero Corani de la empresa Bear Creek Mining S.A.C., en el distrito Corani, provincia Carabaya, departamento Puno

Componente: Agua superficial

CUE: 2018-03-0005

CUC: 027-2-2018-401

Distrito	Corani	Provincia	Carabaya	Departamento	Puno
FOTOGRAFÍA N.º 52 LChoc1					
Fecha: 25/02/18					
Hora: 10:25 horas					
COORDENADAS UTM -WGS 84 - ZONA 19L					
Este (m): 317991					
Norte (m): 8443232					
Altitud (m s.n.m): 5078					
Precisión: ± 3 m					
DESCRIPCIÓN:		Laguna Cochapala			

Ejecución de la evaluación ambiental temprana en el área de influencia del proyecto minero Corani de la empresa Bear Creek Mining S.A.C., en el distrito Corani, provincia Carabaya, departamento Puno

Componente: Agua superficial

CUE: 2018-03-0005

CUC: 027-2-2018-401

Distrito	Corani	Provincia	Carabaya	Departamento	Puno
FOTOGRAFÍA N.º 53 QMinac1					
Fecha: 25/02/18					
Hora: 11:25 horas					
COORDENADAS UTM -WGS 84 – ZONA 19L					
Este (m): 319301					
Norte (m): 8444217					
Altitud (m s.n.m): 4575					
Precisión: ± 3 m					
DESCRIPCIÓN: Quebrada Minacucho, ubicada a 750 m aguas arriba de la confluencia con la quebrada Collpa Mayo					



Ejecución de la evaluación ambiental temprana en el área de influencia del proyecto minero Corani de la empresa Bear Creek Mining S.A.C., en el distrito Corani, provincia Carabaya, departamento Puno

Componente: Agua superficial

CUE: 2018-03-0005

CUC: 027-2-2018-401

Distrito	Corani	Provincia	Carabaya	Departamento	Puno
FOTOGRAFÍA N.º 54 QColl2					
Fecha: 25/02/18					
Hora: 12:00 horas					
COORDENADAS UTM -WGS 84 – ZONA 19L					
Este (m): 318605					
Norte (m): 8444563					
Altitud (m s.n.m): 4683					
Precisión: ± 3 m					
DESCRIPCIÓN: Quebrada Collpa Mayo, ubicada sobre el futuro embalse de la poza de agua Sur					



1
P
M
1

Ejecución de la evaluación ambiental temprana en el área de influencia del proyecto minero Corani de la empresa Bear Creek Mining S.A.C., en el distrito Corani, provincia Carabaya, departamento Puno

Componente: Agua superficial

CUE: 2018-03-0005

CUC: 027-2-2018-401

Distrito	Corani	Provincia	Carabaya	Departamento	Puno
FOTOGRAFÍA N.º 55 QImag4					
Fecha: 19/02/18					
Hora: 10:20 horas					
COORDENADAS UTM -WGS 84 - ZONA 19L					
Este (m): 320611					
Norte (m): 8456305					
Altitud (m s.n.m): 4341					
Precisión: ± 3 m					
DESCRIPCIÓN:		Quebrada Imagina Mayu, ubicada a la altura de la laguna Chullumpicocha			

Ejecución de la evaluación ambiental temprana en el área de influencia del proyecto minero Corani de la empresa Bear Creek Mining S.A.C., en el distrito Corani, provincia Carabaya, departamento Puno

Componente: Agua superficial

CUE: 2018-03-0005

CUC: 027-2-2018-401

Distrito	Corani	Provincia	Carabaya	Departamento	Puno
FOTOGRAFÍA N.º 56 LChul1					
Fecha: 19/02/18					
Hora: 11:20 horas					
COORDENADAS UTM -WGS 84 - ZONA 19L					
Este (m): 321002					
Norte (m): 8455663					
Altitud (m s.n.m): 4401					
Precisión: ± 3 m					
DESCRIPCIÓN:		Laguna Chullumpicocha			

Ejecución de la evaluación ambiental temprana en el área de influencia del proyecto minero Corani de la empresa Bear Creek Mining S.A.C., en el distrito Corani, provincia Carabaya, departamento Puno

Componente: Agua superficial

CUE: 2018-03-0005

CUC: 027-2-2018-401

Distrito	Corani	Provincia	Carabaya	Departamento	Puno
FOTOGRAFÍA N.º 57 RJara2					
Fecha: 19/02/18					
Hora: 12:15 horas					
COORDENADAS UTM -WGS 84 – ZONA 19L					
Este (m): 321432					
Norte (m): 8454299					
Altitud (m s.n.m): 4363					
Precisión: ± 3 m					
DESCRIPCIÓN:		Río Chacaconiza, ubicado aguas abajo de la comunidad campesina Chacaconiza			

Ejecución de la evaluación ambiental temprana en el área de influencia del proyecto minero Corani de la empresa Bear Creek Mining S.A.C., en el distrito Corani, provincia Carabaya, departamento Puno

Componente: Agua superficial

CUE: 2018-03-0005

CUC: 027-2-2018-401

Distrito	Corani	Provincia	Carabaya	Departamento	Puno
FOTOGRAFÍA N.º 58 RChac1					
Fecha: 19/02/18					
Hora: 13:10 horas					
COORDENADAS UTM -WGS 84 – ZONA 19L					
Este (m): 320926					
Norte (m): 8450087					
Altitud (m s.n.m): 4401					
Precisión: ± 3 m					
DESCRIPCIÓN:		Río Chacaconiza, ubicado a 300 m al norte del centro poblado de Chacaconiza			

1
0
4
9

Ejecución de la evaluación ambiental temprana en el área de influencia del proyecto minero Corani de la empresa Bear Creek Mining S.A.C., en el distrito Corani, provincia Carabaya, departamento Puno

Componente: Agua superficial

CUE: 2018-03-0005

CUC: 027-2-2018-401

Distrito	Corani	Provincia	Carabaya	Departamento	Puno
FOTOGRAFÍA N.º 62 Cor-Bof13					
Fecha: 20/02/18					
Hora: 10:15 horas					
COORDENADAS UTM -WGS 84 - ZONA 19L					
Este (m): 319177					
Norte (m): 8451418					
Altitud (m s.n.m): 4669					
Precisión: ± 3 m					
DESCRIPCIÓN:		Bofedal sin nombre, ubicado en la naciente de la quebrada Imagina Mayu			

Ejecución de la evaluación ambiental temprana en el área de influencia del proyecto minero Corani de la empresa Bear Creek Mining S.A.C., en el distrito Corani, provincia Carabaya, departamento Puno

Componente: Agua superficial

CUE: 2018-03-0005

CUC: 027-2-2018-401

Distrito	Corani	Provincia	Carabaya	Departamento	Puno
FOTOGRAFÍA N.º 63 QlmagA					
Fecha: 20/02/18					
Hora: 10:40 horas					
COORDENADAS UTM -WGS 84 - ZONA 19L					
Este (m): 319144					
Norte (m): 8451264					
Altitud (m s.n.m): 4674					
Precisión: ± 3 m					
DESCRIPCIÓN:		Quebrada Imagina Mayu, ubicada aguas arriba de bofedales sin nombre después de la confluencia de tres quebradas sin nombre			

1
2
3

Ejecución de la evaluación ambiental temprana en el área de influencia del proyecto minero Corani de la empresa Bear Creek Mining S.A.C., en el distrito Corani, provincia Carabaya, departamento Puno

Componente: Agua superficial

CUE: 2018-03-0005

CUC: 027-2-2018-401

Distrito	Corani	Provincia	Carabaya	Departamento	Puno
FOTOGRAFÍA N.º 64 QImag2					
Fecha: 20/02/18					
Hora: 12:25 horas					
COORDENADAS UTM -WGS 84 - ZONA 19L					
Este (m): 319142					
Norte (m): 8453398					
Altitud (m s.n.m): 4483					
Precisión: ± 3 m					
DESCRIPCIÓN: Quebrada Imagina Mayu, ubicada a 50 m aguas abajo de la confluencia con la quebrada Pausicucho					



Ejecución de la evaluación ambiental temprana en el área de influencia del proyecto minero Corani de la empresa Bear Creek Mining S.A.C., en el distrito Corani, provincia Carabaya, departamento Puno

Componente: Agua superficial

CUE: 2018-03-0005

CUC: 027-2-2018-401

Distrito	Corani	Provincia	Carabaya	Departamento	Puno
FOTOGRAFÍA N.º 65 QImag1					
Fecha: 20/02/18					
Hora: 12:20 horas					
COORDENADAS UTM -WGS 84 - ZONA 19L					
Este (m): 319084					
Norte (m): 8453335					
Altitud (m s.n.m): 4484					
Precisión: ± 3 m					
DESCRIPCIÓN: Quebrada Imagina Mayu, ubicada a 100 m aguas arriba de la confluencia con la quebrada Pausicucho					



1
2
3
4

Ejecución de la evaluación ambiental temprana en el área de influencia del proyecto minero Corani de la empresa Bear Creek Mining S.A.C., en el distrito Corani, provincia Carabaya, departamento Puno

Componente: Agua superficial

CUE: 2018-03-0005

CUC: 027-2-2018-401

Distrito	Corani	Provincia	Carabaya	Departamento	Puno
FOTOGRAFÍA N.º 66 QPaus1					
Fecha: 20/02/18					
Hora: 13:45 horas					
COORDENADAS UTM -WGS 84 – ZONA 19L					
Este (m): 319104					
Norte (m): 8453398					
Altitud (m s.n.m): 4482					
Precisión: ± 3 m					
DESCRIPCIÓN:		Quebrada Pausicucho, ubicada aguas arriba de la confluencia con la quebrada Imagina Mayu			

Ejecución de la evaluación ambiental temprana en el área de influencia del proyecto minero Corani de la empresa Bear Creek Mining S.A.C., en el distrito Corani, provincia Carabaya, departamento Puno

Componente: Agua superficial

CUE: 2018-03-0005

CUC: 027-2-2018-401

Distrito	Corani	Provincia	Carabaya	Departamento	Puno
FOTOGRAFÍA N.º 67 Cor-Bof9					
Fecha: 20/02/18					
Hora: 15:40 horas					
COORDENADAS UTM -WGS 84 – ZONA 19L					
Este (m): 320591					
Norte (m): 8455627					
Altitud (m s.n.m): 4408					
Precisión: ± 3 m					
DESCRIPCIÓN:		Bofedal sin nombre, próximo a la laguna Chullumpicocha			

f
p
1

Ejecución de la evaluación ambiental temprana en el área de influencia del proyecto minero Corani de la empresa Bear Creek Mining S.A.C., en el distrito Corani, provincia Carabaya, departamento Puno

Componente: Agua superficial

CUE: 2018-03-0005

CUC: 027-2-2018-401

Distrito	Corani	Provincia	Carabaya	Departamento	Puno
FOTOGRAFÍA N.º 68 Cor-Bof13A					
Fecha: 22/02/18					
Hora: 09:20 horas					
COORDENADAS UTM -WGS 84 – ZONA 19L					
Este (m): 315889					
Norte (m): 8449163					
Altitud (m s.n.m): 5000					
Precisión: ± 3 m					
DESCRIPCIÓN:		Bofedal sin nombre, ubicado en la naciente de la quebrada Minaspata			

Ejecución de la evaluación ambiental temprana en el área de influencia del proyecto minero Corani de la empresa Bear Creek Mining S.A.C., en el distrito Corani, provincia Carabaya, departamento Puno

Componente: Agua superficial

CUE: 2018-03-0005

CUC: 027-2-2018-401

Distrito	Corani	Provincia	Carabaya	Departamento	Puno
FOTOGRAFÍA N.º 69 B Mina2					
Fecha: 22/02/18					
Hora: 10:00 horas					
COORDENADAS UTM -WGS 84 – ZONA 19L					
Este (m): 315933					
Norte (m): 8448748					
Altitud (m s.n.m): 4934					
Precisión: ± 3 m					
DESCRIPCIÓN:		Bofedal Minaspata, ubicado en la naciente de la quebrada Minaspata			

Ejecución de la evaluación ambiental temprana en el área de influencia del proyecto minero Corani de la empresa Bear Creek Mining S.A.C., en el distrito Corani, provincia Carabaya, departamento Puno

Componente: Agua superficial

CUE: 2018-03-0005

CUC: 027-2-2018-401

Distrito	Corani	Provincia	Carabaya	Departamento	Puno
FOTOGRAFÍA N.º 70 QMinas3					
Fecha: 22/02/18					
Hora: 10:35 horas					
COORDENADAS UTM -WGS 84 - ZONA 19L					
Este (m): 315666					
Norte (m): 8448424					
Altitud (m s.n.m): 4940					
Precisión: ± 3 m					
DESCRIPCIÓN:					

Ejecución de la evaluación ambiental temprana en el área de influencia del proyecto minero Corani de la empresa Bear Creek Mining S.A.C., en el distrito Corani, provincia Carabaya, departamento Puno

Componente: Agua superficial

CUE: 2018-03-0005

CUC: 027-2-2018-401

Distrito	Corani	Provincia	Carabaya	Departamento	Puno
FOTOGRAFÍA N.º 71 Cor-bof27					
Fecha: 22/02/18					
Hora: 11:20 horas					
COORDENADAS UTM -WGS 84 - ZONA 19L					
Este (m): 315497					
Norte (m): 8448471					
Altitud (m s.n.m): 4971					
Precisión: ± 3 m					
DESCRIPCIÓN:		Bofedal sin nombre, ubicado aguas arriba del futuro tajo			

Ejecución de la evaluación ambiental temprana en el área de influencia del proyecto minero Corani de la empresa Bear Creek Mining S.A.C., en el distrito Corani, provincia Carabaya, departamento Puno

Componente: Agua superficial

CUE: 2018-03-0005

CUC: 027-2-2018-401

Distrito	Corani	Provincia	Carabaya	Departamento	Puno
FOTOGRAFÍA N.º 72 Cor-bof28					
Fecha: 22/02/18					
Hora: 11:45 horas					
COORDENADAS UTM -WGS 84 - ZONA 19L					
Este (m): 315221					
Norte (m): 8448367					
Altitud (m s.n.m): 4999					
Precisión: ± 3 m					
DESCRIPCIÓN:	Bofedal sin nombre, ubicado aguas arriba del futuro tajo				

Ejecución de la evaluación ambiental temprana en el área de influencia del proyecto minero Corani de la empresa Bear Creek Mining S.A.C., en el distrito Corani, provincia Carabaya, departamento Puno

Componente: Agua superficial

CUE: 2018-03-0005

CUC: 027-2-2018-401

Distrito	Corani	Provincia	Carabaya	Departamento	Puno
FOTOGRAFÍA N.º 73 Cor-bof26					
Fecha: 22/02/18					
Hora: 12:10 horas					
COORDENADAS UTM -WGS 84 - ZONA 19L					
Este (m): 315017					
Norte (m): 8448504					
Altitud (m s.n.m): 5031					
Precisión: ± 3 m					
DESCRIPCIÓN:	Bofedal sin nombre, ubicado aguas arriba del futuro tajo				

1149

Ejecución de la evaluación ambiental temprana en el área de influencia del proyecto minero Corani de la empresa Bear Creek Mining S.A.C., en el distrito Corani, provincia Carabaya, departamento Puno

Componente: Agua superficial

CUE: 2018-03-0005

CUC: 027-2-2018-401

Distrito	Corani	Provincia	Carabaya	Departamento	Puno
FOTOGRAFÍA N.º 74 QMin4					
Fecha: 22/02/18					
Hora: 13:00 horas					
COORDENADAS UTM -WGS 84 – ZONA 19L					
Este (m): 315951					
Norte (m): 8448386					
Altitud (m s.n.m): 4871					
Precisión: ± 3 m					
DESCRIPCIÓN:		Quebrada Minaspata, ubicada a 10 m aguas abajo de la cascada antes de la confluencia con la quebrada sin nombre			

Ejecución de la evaluación ambiental temprana en el área de influencia del proyecto minero Corani de la empresa Bear Creek Mining S.A.C., en el distrito Corani, provincia Carabaya, departamento Puno

Componente: Agua superficial

CUE: 2018-03-0005

CUC: 027-2-2018-401

Distrito	Corani	Provincia	Carabaya	Departamento	Puno
FOTOGRAFÍA N.º 75 QEsca1					
Fecha: 23/02/18					
Hora: 08:30 horas					
COORDENADAS UTM -WGS 84 – ZONA 19L					
Este (m): 318933					
Norte (m): 8448714					
Altitud (m s.n.m): 4460					
Precisión: ± 3 m					
DESCRIPCIÓN:		Quebrada Escalera Cucho Pugio, ubicada en la comunidad campesina de Chacaconiza			

1
P
9

ANEXO 5.2



Organismo
de Evaluación
y Fiscalización
Ambiental

Agua Subterránea

Ejecución de la evaluación ambiental temprana en el área de influencia del proyecto minero Corani de la empresa Bear Creek Mining S.A.C., en el distrito Corani, provincia Carabaya, departamento Puno

Componente: Agua Subterránea

CUE: 2018-03-0005

CUC: 027-2-2018-401

Distrito	Corani	Provincia	Carabaya	Departamento	Puno
FOTOGRAFÍA N.º 1 MGW-CO-07					
Fecha: 16/02/2018					
Hora: 10:40					
COORDENADAS UTM -WGS 84 – ZONA 19 L					
Este (m): 316449					
Norte (m): 8446713					
Altitud (m s.n.m): 4878					
Precisión: ± 3					
DESCRIPCIÓN:	Quebrada Perhuacarca, ubicado aguas abajo del depósito de desmonte de mina principal				

Ejecución de la evaluación ambiental temprana en el área de influencia del proyecto minero Corani de la empresa Bear Creek Mining S.A.C., en el distrito Corani, provincia Carabaya, departamento Puno

Componente: Agua Subterránea

CUE: 2018-03-0005

CUC: 027-2-2018-401

Distrito	Corani	Provincia	Carabaya	Departamento	Puno
FOTOGRAFÍA N.º 2 MGW-CO-09					
Fecha: 16/02/2018					
Hora: 12:00					
COORDENADAS UTM -WGS 84 – ZONA 19 L					
Este (m): 317248					
Norte (m): 8448017					
Altitud (m s.n.m): 4840					
Precisión: ± 3					
DESCRIPCIÓN:	Quebrada Santocato, ubicado aguas abajo del depósito de desmonte de mina este				

Ejecución de la evaluación ambiental temprana en el área de influencia del proyecto minero Corani de la empresa Bear Creek Mining S.A.C., en el distrito Corani, provincia Carabaya, departamento Puno

Componente: Agua Subterránea

CUE: 2018-03-0005

CUC: 027-2-2018-401

Distrito	Corani	Provincia	Carabaya	Departamento	Puno
FOTOGRAFÍA N.º 5 MGW-CO-01					
Fecha: 17/02/2018					
Hora: 12:00					
COORDENADAS UTM -WGS 84 – ZONA 19 L					
Este (m): 317321					
Norte (m): 8443971					
Altitud (m s.n.m): 4831					
Precisión: ± 3					
DESCRIPCIÓN:	Quebrada Collpa Mayo, agua abajo del dique sur del depósito de relaves				

Ejecución de la evaluación ambiental temprana en el área de influencia del proyecto minero Corani de la empresa Bear Creek Mining S.A.C., en el distrito Corani, provincia Carabaya, departamento Puno

Componente: Agua Subterránea

CUE: 2018-03-0005

CUC: 027-2-2018-401

Distrito	Corani	Provincia	Carabaya	Departamento	Puno
FOTOGRAFÍA N.º 6 MGW-CO-02					
Fecha: 18/02/2018					
Hora: 08:30					
COORDENADAS UTM -WGS 84 – ZONA 19 L					
Este (m): 316667					
Norte (m): 8441994					
Altitud (m s.n.m): 5106					
Precisión: ± 3					
DESCRIPCIÓN:	Bofedal naciente de la quebrada Collpa Mayo, sobre el dique sur del depósito de relaves				

1
p
4
9

Ejecución de la evaluación ambiental temprana en el área de influencia del proyecto minero Corani de la empresa Bear Creek Mining S.A.C., en el distrito Corani, provincia Carabaya, departamento Puno

Componente: Agua Subterránea

CUE: 2018-03-0005

CUC: 027-2-2018-401

Distrito	Corani	Provincia	Carabaya	Departamento	Puno
FOTOGRAFÍA N.º 7 MGW-CO-03					
Fecha: 18/02/2018					
Hora: 09:20					
COORDENADAS UTM -WGS 84 – ZONA 19 L					
Este (m): 315110					
Norte (m): 8443359					
Altitud (m s.n.m): 5099					
Precisión: ± 3					
DESCRIPCIÓN:		Ubicado aguas abajo del dique sur del depósito de relaves			



Ejecución de la evaluación ambiental temprana en el área de influencia del proyecto minero Corani de la empresa Bear Creek Mining S.A.C., en el distrito Corani, provincia Carabaya, departamento Puno

Componente: Agua Subterránea

CUE: 2018-03-0005

CUC: 027-2-2018-401

Distrito	Corani	Provincia	Carabaya	Departamento	Puno
FOTOGRAFÍA N.º 8 MGW-CO-05					
Fecha: 18/02/2018					
Hora: 10:30					
COORDENADAS UTM -WGS 84 – ZONA 19 L					
Este (m): 318379					
Norte (m): 8444283					
Altitud (m s.n.m): 4779					
Precisión: ± 3					
DESCRIPCIÓN:		Quebrada Collpa Mayo, ubicado aguas arriba de la poza de agua sur			



Ejecución de la evaluación ambiental temprana en el área de influencia del proyecto minero Corani de la empresa Bear Creek Mining S.A.C., en el distrito Corani, provincia Carabaya, departamento Puno

Componente: Agua Subterránea

CUE: 2018-03-0005

CUC: 027-2-2018-401

Distrito	Corani	Provincia	Carabaya	Departamento	Puno
FOTOGRAFÍA N.º 9 MGW-CO-04					
Fecha: 18/02/2018					
Hora: 10:50					
COORDENADAS UTM -WGS 84 – ZONA 19 L					
Este (m): 318381					
Norte (m): 8444284					
Altitud (m s.n.m): 4779					
Precisión: ± 3					
DESCRIPCIÓN: Quebrada Collpa Mayo, ubicado aguas arriba de la poza de agua sur					



Ejecución de la evaluación ambiental temprana en el área de influencia del proyecto minero Corani de la empresa Bear Creek Mining S.A.C., en el distrito Corani, provincia Carabaya, departamento Puno

Componente: Agua Subterránea

CUE: 2018-03-0005

CUC: 027-2-2018-401

Distrito	Corani	Provincia	Carabaya	Departamento	Puno
FOTOGRAFÍA N.º 10 MGW-CO-06					
Fecha: 18/02/2018					
Hora: 11:30					
COORDENADAS UTM -WGS 84 – ZONA 19 L					
Este (m): 319038					
Norte (m): 8444807					
Altitud (m s.n.m): 4705					
Precisión: ± 3					
DESCRIPCIÓN: Quebrada Collpa Mayo, ubicado aguas debajo de la poza de agua sur					



↑
↓

Ejecución de la evaluación ambiental temprana en el área de influencia del proyecto minero Corani de la empresa Bear Creek Mining S.A.C., en el distrito Corani, provincia Carabaya, departamento Puno

Componente: Agua Subterránea

CUE: 2018-03-0005

CUC: 027-2-2018-401

Distrito	Corani	Provincia	Carabaya	Departamento	Puno
FOTOGRAFÍA N.º 11 MGW-CO-08					
Fecha: 16/02/2018					
Hora: 09:25					
COORDENADAS UTM -WGS 84 – ZONA 19 L					
Este (m): 316646					
Norte (m): 8447102					
Altitud (m s.n.m): 4832					
Precisión: ± 3					
DESCRIPCIÓN:		Quebrada Perhuacarca, ubicado en la zona de procesos			



Ejecución de la evaluación ambiental temprana en el área de influencia del proyecto minero Corani de la empresa Bear Creek Mining S.A.C., en el distrito Corani, provincia Carabaya, departamento Puno

Componente: Agua Subterránea

CUE: 2018-03-0005

CUC: 027-2-2018-401

Distrito	Corani	Provincia	Carabaya	Departamento	Puno
FOTOGRAFÍA N.º 4 MGW-CO-11					
Fecha: 17/02/2018					
Hora: 10:20					
COORDENADAS UTM -WGS 84 – ZONA 19 L					
Este (m): 316289					
Norte (m): 8449344					
Altitud (m s.n.m): 5012					
Precisión: ± 3					
DESCRIPCIÓN:		Ubicado en la zona contigua al almacén temporal de residuos sólidos			

