

ANEXOS

Handwritten notes in blue ink on the left margin, including a vertical line with arrows and illegible scribbles.

ANEXO 1.



Organismo
de Evaluación
y Fiscalización
Ambiental

Participación ciudadana

Handwritten notes in blue ink on the left margin, including a vertical line with arrows and the name "Faustino Sánchez Carrión".



PERÚ

Ministerio del Ambiente

Organismo de Evaluación y Fiscalización Ambiental - OEFA

Dirección de Evaluación

"Año del buen servicio al ciudadano"

VISITA DE RECONOCIMIENTO Y COORDINACIÓN PREVIA EN EL ÁMBITO DEL DISTRITO DE QUIÑOTA, PROVINCIA DE CHUMBIVILCAS, DEPARTAMENTO DE CUSCO

COORDINACIÓN PREVIA

Distrito:	Quiñota	Provincia:	Chumbivilcas	Departamento:	Cusco
Fotografía N° 1					
Fecha: 28/06/2017					
Lugar: Distrito: Quiñota Provincia: Chumbivilcas Departamento: Cusco.					
Descripción:	Vista de la municipalidad del distrito de Quiñota, frente de la plaza principal del distrito.				
Fotografía N° 2					
Fecha: 28/06/2017					
Lugar: Distrito: Quiñota Provincia: Chumbivilcas Departamento: Cusco					
Descripción:	Desarrollo de la reunión de coordinación previa con los representantes de las organizaciones sociales del distrito de Quiñota.				

Handwritten blue ink notes on the left margin, including a vertical arrow pointing up and some illegible scribbles.

Handwritten blue ink notes at the bottom left margin, including a vertical arrow pointing up and some illegible scribbles.



PERÚ

Ministerio del Ambiente

Organismo de Evaluación y Fiscalización Ambiental - OEFA

Dirección de Evaluación

"Año del buen servicio al ciudadano"

VISITA DE RECONOCIMIENTO Y COORDINACIÓN PREVIA EN EL ÁMBITO DEL DISTRITO DE QUIÑOTA, PROVINCIA DE CHUMBIVILCAS, DEPARTAMENTO DE CUSCO

COORDINACIÓN PREVIA

Distrito:	Quiñota	Provincia:	Chumbivilcas	Departamento:	Cusco
Fotografía N° 3					
Fecha: 25/06/2017					
Lugar: Distrito: Quiñota Provincia: Chumbivilcas Departamento: Cusco.					
Descripción:	Desarrollo de la reunión de coordinación previa con los representantes de las organizaciones sociales de la comunidad de Pumallacta - Quiñota				

↑

CSME

X

2-3-4



PERÚ

Ministerio del Ambiente

Organismo de Evaluación y Fiscalización Ambiental - OEFA

Dirección de Evaluación

"Año del buen servicio al ciudadano"

COORDINACIÓN PREVIA Y COORDINACIÓN PREVIA CON LAS AUTORIDADES DEL AMBITO DEL DISTRITO DE HAQUIRA, PROVINCIA DE COTABAMBAS, DEPARTAMENTO DE APURIMAC

COORDINACIÓN PREVIA

Distrito:	Haqira	Provincia:	Cotabambas	Departamento:	Apurímac
Fotografía N° 4					
Fecha: 26/06/2017					
Lugar: Distrito: Haqira Provincia: Cotabambas Departamento: Apurímac					
Descripción:	Vista de la plaza principal del distrito de Haqira.				
Fotografía N° 5					
Fecha: 26/06/2017					
Lugar: Distrito: Haqira Provincia: Cotabambas Departamento: Apurímac					
Descripción:	Presentación a cargo del alcalde del distrito de Haqira, para el desarrollo de coordinación con los representantes de las organizaciones sociales del distrito de Haqira.				

1
1
A
R
S
4

X

2
3
4



PERÚ

Ministerio del Ambiente

Organismo de Evaluación y Fiscalización Ambiental - OEFA

Dirección de Evaluación

"Año del buen servicio al ciudadano"

COORDINACIÓN PREVIA CON LAS AUTORIDADES DEL AMBITO DEL DISTRITO DE HAQUIRA, PROVINCIA DE COTABAMBAS, DEPARTAMENTO DE APURÍMAC					
COORDINACIÓN PREVIA					
Distrito:	Haqira	Provincia:	COTABAMBAS	Departamento:	APURIMAC
Fotografía N° 6					
Fecha: 26/07/2017					
Lugar: Distrito: Haqira Provincia: Cotabambas Departamento: Apurímac					
Descripción:	Desarrollo de la coordinación con los representantes de las organizaciones sociales del distrito de Haqira.				

↑

5/2

X

4-2-2



Organismo Especial de Evaluación Ambiental

Dirección de Evaluación
Monitoreo Ambiental Participativo (MAP) en el distrito de Haquira,
provincia de Cotabambas y departamento de Apurímac

Acta de Reunión
Reunión de coordinación previa

Fecha 26-06-2017

Página 1 de 2

NOTA:

Municipalidad de Haquira

REUNIÓN INTERNA

REUNIÓN EXTERNA

X

FECHA: 26/06/2017

HORA INICIO: 10:00

HORA TÉRMINO: 13:00

LUGAR:

AGENDAY DESARROLLO DE LA REUNIÓN

Reunión de coordinación previa para la realización del monitoreo ambiental participativo en el distrito de Haquira, provincia de Cotabambas, departamento de Apurímac.

Nº


ACUERDOS


1. El OEFA realizará un monitoreo Ambiental participativo de calidad de agua, sedimento, hidrobiología, suelo y aire en el área de influencia del proyecto de Exploración Utunsa en el distrito de Haquira, provincia de Cotabambas, departamento de Apurímac.
2. El taller de inducción y presentación de la propuesta del plan de Monitoreo ambiental participativo se realizará el 19 de Julio de 2017 y 20 de Julio de 2017 de acuerdo al comunicado.
3. El OEFA realizará la convocatoria para los talleres de inducción y presentación de la propuesta del MAP, mediante carteles, medios radiales u otro medio a partir del 27 de Junio de 2017.
4. El OEFA dejara listas de inscripción en el local de la Municipalidad distrital de Haquira.
5. Se acuerda que la Ejecución del Monitoreo ambiental participativo se realizará el


OBSERVACIONES


Taller de Inducción en el local de Hatunrumiyoc el 19 de Julio de 2017 a 09:00 Hrs.
 taller de Inducción en el local c.c. Huancamuyto el 19 de Julio de 2017 a 15:00Hrs.
 taller de Inducción con el local Municipal de Haquira el 20 de Julio de 2017 a 09:00 Hrs.


Siendo las 15:00 horas, se da por culminada la actividad programada del día y en señal de conformidad firman los representantes:



 15625262
 Victor Olivares A.
 OEFA



 45644779
 Rosson Lopez
 TARAZONA



 MUNICIPALIDAD DISTRICTAL DE HAQUIRA
 COTABAMBAS - APURIMAC
 Prof. Climaco Cruz Anaya
 DNI: 31427069
 ALCALDE



 MUNICIPALIDAD CENTRO POBLADO DE HUANGASCCA
 DE HUANGASCCA
 HAQUIRA COTABAMBAS - APURIMAC
 Climaco Cruz Anaya
 DNI: 31427069
 ALCALDE



 Gerardo Luna
 Hatunrumiyoc



 COMUNIDAD CAMPESINA HUANGASCCA
 Gorgonio Slyncha Chahua
 TESORERO



 COMUNIDAD HUANGA UMUYTO
 Jose Manuel
 PRESIDENTE
 DNI 44468595



 Gerardo Luna
 7219118
 Coordinador de...



 Organismo Especial de Evaluación Ambiental
 Haquira - Cotabambas - Apurímac


 FRENTE UNICO DE DEFENSA DE LOS INTERESES DEL DISTRITO DE HAQUIRA
 COTABAMBAS-APURIMAC












 FRENTE HUAYHUA ALVAREZ
 PRESIDENTE


 COMUNIDAD CAMPESINA HUANGASCCA
 ALCALDIA
 APURIMAC


 COMUNIDAD CAMPESINA HUANGASCCA
 PRESIDENTE
 DISTRITO


 COMUNIDAD CAMPESINA HUANGASCCA
 ALCALDIA
 APURIMAC

RELACION DE PARTICIPANTES

N°	Apellidos y Nombres	Organización	DNI	Correo electrónico	Teléfono	Firma
1	PACCO JUAN PÉREZ	CO. HAQAIRA	41418985	paccoj@ gmail.com	943722689	
2	Huamani Miguell Américo	Comunidad campesina de Piscocalla	43717065	ameriano20@hotmail.com	440 876138	
3	Pesanti Quirope Nancy	C.C. Huana Oroya <small>Basico (Municipalidad)</small>	43579813	ciasonig@hotmail	459350755	
4	PINANTIS Ochoa Virginia	Sindicato de Comercio Presenta Municipalidad de Haqaira	31427221		98244696	
5	Cruz Anaya Climaco	C.P. Huancosca	31427069	climacruzanay@gmail.com	959914871	
6	Saquilla Guispe Anabros	C.P. Hapuro	24909748		974244017	
7	Jaac ANAYA CRUZ	Alcalde N.D. Haqaira	31427066	munihaguir_2015@outlook.com	982072888	
8	Ceferino Ancondo H.	Presidente del comité de Lucha Distrital	10022786	Ceferino Ancondo@hotmail	986803466	
9	Dante Boyajhua Alvarez	Presidente del FUDIA	42200973	Ferrealdia@hotmail.com	982454346	
10	Celedonio Jimasica Montezinos	Alcalde C. P.M.	31427065		946709474	

RELACION DE PARTICIPANTES

N°	Apellidos y Nombres	Organización	DNI	Correo electrónico	Teléfono	Firma
11	Suncha Chahua Gorgonio	Huanca	80123545			
12	Rojas Casiani Paolo	Secretario General de comité de Huanca	45344723	-	968896808	
13	Huamani Altaro Florencio	Huanca	44075357	-	449231359	
14	Suncha Alejo Ponetio	Huanca	87241281	-	992530046	
15	Manuel Huaraca, Roger	Secretario de organización "Huanca"	72141118	Roger29tanuel@gmail.com	968815509	
16	Manuel Alejo Wilbert	Huanca	47506024	-	983873929	
17	Huamani Carstunoy Wilfredo	Pampa san josi	45709877		988358880	
18	Suncha Alejo Bernardo	Huanca	30846565			
19	CEAHUANA HUAMAN JULIAN	YUNASUETA	41564138		941293677	
20	Huamani Chahua Octavio	Sen Tro p-P.S-Jr Alcalde	31126575			



Organismo de Evaluación y Fiscalización Ambiental

Monitoreo Ambiental Participativo (MAP) en el distrito de Haquira, provincia de Cotabambas y departamento de Apurímac.

Dirección de Evaluación

Acta de Reunión

Reunión de Coordinación previa

Fecha

-06-2017

Página 5 de 5

RELACION DE PARTICIPANTES

N°	Apellidos y Nombres	Organización	DNI	Correo electrónico	Teléfono	Firma
41	Absto Huamani Martín	Comunidad campesina	10412044		944160531	
42	Huamani Inés Octavio	Centro P.S.J - Alcalde	31426575			
43	Huamani Alejandro	"	29267067			
44	Huamani Alejandro	"	94120582			
45	Manuel Mateo José C	Huancabamba	94408535			
46	Alejo García del Real C	Huancabamba	94411618			
47	Huamani Rojas René	S. Pastoral	76057800		944736713	
48	Dominguez Valenciana Claudia	Quimora	415341529	claudia.dv@Gmail.com	973264725	
49	wenseslata Sibincha Huamani	Huancabamba	47619572			
50	Huamani Huamani Carolina	Parapalpa susa	45409877		953358880	



Organismo de Evaluación y Fiscalización Ambiental

Monitoreo Ambiental Participativo (MAP) en el distrito de Haquira, provincia de Cotabambas y departamento de Apurímac.

Acta de Reunión
Reunión de Coordinación previa

Fecha 26 -06-2017

Página 4 de 5

RELACION DE PARTICIPANTES

N°	Apellidos y Nombres	Organización	DNI	Correo electrónico	Teléfono	Firma
31	Huamani Alejo Urbano	C. P. de Pampa San José	44120582			
32	Huamani Alejandro Dedicación	"	29267067			
33	Capcha Huamani Dorato	C. Punalacta.	29625704	Capcha.huamandorato@gmail.com	973148835	
34	Flores Huacho Walter	Distrito Haquira	47731682	pisos.walter-2008	989685377	
35	Sonia Prudencio Silva	Surgido de Paz Nayanca	41469857	- - -	974722990	
36						
37						
38						
39						
40						



Organismo de Evaluación y Fiscalización Ambiental

Dirección de Evaluación
Monitoreo Ambiental Participativo (MAP) en el distrito de Quiñota, provincia de Chumbivilcas y departamento de Cusco

Acta de Reunión
Reunión de coordinación previa

Fecha: -06-2017

Página 1 de 2

NOTA: <i>Municipalidad de Quiñota</i>				REUNIÓN INTERNA			
				REUNIÓN EXTERNA		X	
FECHA:	28/06/2017	HORA INICIO:	09:00	HORA TÉRMINO:	13:00	LUGAR:	Municipalidad de Quiñota
AGENDAY DESARROLLO DE LA REUNIÓN							
- Reunión previa de coordinación para la realización del Monitoreo Ambiental Participativo (MAP) en el distrito de Quiñota, provincia de Chumbivilcas departamento de Cusco							

Nº	ACUERDOS
1.	El OEFA realizará un MAP de calidad de agua, sedimento, hidrobiología, aire, suelo y ruido, en el área de influencia del Proyecto Minería Utunsa, en el distrito de Quiñota - Cusco
2.	El taller de inducción y presentación de la propuesta del MAP se realizará el 21, 22 de Julio de 2017 a las 09:00 en el local antes mencionado
3.	El OEFA realizará las convocatorias para los talleres de inducción y presentación de la propuesta del MAP mediante medio radial a partir del 29 de Junio del 2017
4.	El OEFA dejará listas de inscripción en la Municipalidad Distrital de Quiñota. Las inscripciones se realizarán a partir del 28 de Junio 2017 hasta el 15 de Julio de 2017
5.	Las #

OBSERVACIONES
Taller en la comunidad de Pumallacta a las 09:00 Hr. El 21 de Julio 2017
Taller en la comunidad de Colinas a las 15:00 Hr. El 21 de Julio 2017
Taller en la Municipalidad del Distrito de Quiñota a las 09:00 Hr. El 22 de Julio 2017









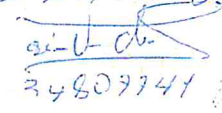














Organismo de Evaluación y Fiscalización Ambiental

Monitoreo Ambiental Participativo (MAP) en el distrito de Quiñota, provincia de Chumbivilcas y departamento de Cusco.

Dirección de Evaluación

Acta de Reunión

Reunión de Coordinación previa

Fecha

-06-2017

Página 1 de 5

RELACIÓN DE PARTICIPANTES

Nº	Apellidos y Nombres	Organización	DNI	Correo electrónico	Teléfono	Firma
1	Choque Cabana Hugo	Pollpa Palla	42173617			
2	Zumbia Chahu Gomez	Pumallacta	30962921			
3	Alvarez Chahu Toribio	Sulpre Pecho	24792007		974377313	
4	CASHAMA CALISTO	M.D. Quiñota	24805360	cayo_115@hotmail.com	984900813	
5	M.Bellan Jaula Hacthama	M.D. Quiñota	24809303			
6	Honampa Huachu Ingacia	M.D. Quiñota	4056771		925616315	
7	Huanpa CASHAMA Tibanio	M.D. Quiñota	24609619		973581601	
8	Hannooca Chahu Zumbi	M.D. Quiñota	24798238		973581608	
9	ISABEL MESA SAUSA	PUMALLACTA TENESE 60300000	24807779			
10						



Organismo
de Evaluación
y Fiscalización
Ambiental

Monitoreo Ambiental Participativo (MAP) en el distrito de Quiñota, provincia de Chumbivilcas y departamento de Cusco.

Acta de Reunión

Reunión de Coordinación previa


Fecha

-06-2017

Página 5 de 5

RELACION DE PARTICIPANTES

N°	Apellidos y Nombres	Organización	DNI	Correo electrónico	Teléfono	Firma
41	WILGASELILLO SIMIÓN	Quiñota	24827747			
42	Eduardo Inascent Huaman	Pumahuasi	24798713			
43	Venancio BARBERA ALVARO	Quiñota	24798835			
44	Santiago Meza Cahuana	Pumahuasi	24809630			
45	Yago Apaza Unel	Pumahuasi	4472922			
46	Criso Tomo José Huamani Cahuana	Pumahuasi	45333632			
47						
48						
49						
50						





	Dirección de Evaluación Monitoreo Ambiental Participativo (MAP) en los distritos de Quiñota y Haqira, provincias de Chumbivilcas y Cotabambas de los departamentos de Cusco y Apurímac	
	Acta de Reunión Inducción y presentación de plan de monitoreo ambiental	Fecha: 19-07-2017 Página 1 de

NOTA: <i>Comunidad Hatunrumiyoc</i>				REUNIÓN INTERNA	
				REUNIÓN EXTERNA	X
FECHA: 19/07/2017	HORA INICIO: 10:30 am.	HORA TÉRMINO: 01:10 pm	LUGAR: Local Hatunrumiyoc		
AGENDAY DESARROLLO DE LA REUNIÓN					
- Taller de inducción para la realización del monitoreo ambiental participativo en la comunidad de Hatunrumiyoc, distrito de Haqira, provincias de Cotabambas y departamento de Apurímac.					

Nº	ACUERDOS
1.	El OEFA realizará un monitoreo ambiental participativo de calidad de agua, hidrobiología, suelo, aire y medición de ruido ambiental en el área de influencia del proyecto de minero Utunsa, en los distritos de Quiñota y Haqira, provincias de Chumbivilcas y Cotabambas de los departamentos de Cusco y Apurímac.
2.	Se acuerda que la ejecución del monitoreo ambiental participativo se realizará del 09 al 19 de agosto de 2017.
3.	<i>De acuerdo al plan de monitoreo planteado se agregó un punto de monitoreo de aire en el lugar Pumapata.</i>

OBSERVACIONES
Previo a la ejecución del monitoreo ambiental participativo, el OEFA entregará los certificado de la participación al taller de inducción.

Siendo las _____ horas, se da por culminado la actividad programada del día y en señal de conformidad firman los representantes:

 OEFA 02167865	 PWA. 29380984	 ROSSAN LOPEZ T. OEFA.
 Victor Cuevas A. OEFA		



Organismo
de Evaluación
y Fiscalización
Ambiental

Dirección de Evaluación

Monitoreo Ambiental Participativo de calidad del agua, aire, suelo e hidrobiología y medición de ruido ambiental en los distritos de Quínoa y Haquira, provincias de Chumbivilcas y Cotabambas, en los departamentos de Cusco y Apurímac

Listado de inscripción para la participación en la Inducción y el Taller para la Presentación de la Propuesta del Plan de Monitoreo

Fecha 19-07-2016

Página:

	Lidia Casarini Huamani	44696128								
34	Abelina Casarini Huamani	80033997								
35	Clara Hilario Huamani		45679958							
36	Maximiliano Benito Hoayhua	74912807								
37	Reginaldo - Casarini Huamani	24807961								
38	Mestor Casarini Huamani	40006031								
39	Dennis Alvarez Campos	ANA	29300984						964280505	
40	Rubén Huamani Huamani	ANA	43437664							



Organismo
de Evaluación
y Fiscalización
Ambiental

Dirección de Evaluación

Monitoreo Ambiental Participativo de calidad del agua, aire, suelo e hidrobiología y medición de ruido ambiental en los distritos de Quinota y Haqira, provincias de Chumbivilcas y Cotabambas, en los departamentos de Cusco y Apurímac

Listado de inscripción para la participación en la Inducción y el Taller para la Presentación de la Propuesta del Plan de Monitoreo

Fecha

19-07-2016

Página:

RELACION DE INSCRITOS

N°	Apellidos y Nombres	Organización	DNI	Correo electrónico	Teléfono	Firma
1	Huamani Huayhua Aldo Wilfredo	Comunidad Piscocalla	48133603			
2	Huamani Huayhua Americo	Piscocalla	43717065			
3	Sivachua Aljo Renato	Huancra Hatun Rumayoc	07291281			
4	Asto Huamani Julian	Piscocalla	29621254			
5	Flores Anacleto, Simporiano	Hatun rumayoc	31426944			
6	Nuami Casani Asto	Piscocalla	45083673			
7	Gonz Oshua Aurelio	Puma Huata	43391025			



Organismo
de Evaluación
y Fiscalización
Ambiental

Dirección de Evaluación

Monitoreo Ambiental Participativo de calidad del agua, aire, suelo e hidrobiología y medición de ruido ambiental en los distritos de Quinota y Haqaira, provincias de Chumbivilcas y Cotabambas, en los departamentos de Cusco y Apurímac

Listado de inscripción para la participación en la Inducción y el Taller para la Presentación de la Propuesta del Plan de Monitoreo

Fecha 19 -07-2016

Página:

8	Delfin Oriendo Chabua	C.C Pumallaeta	76205828		928529616	
9	Rómulo Muesaca Flejo	c. Poblado Huasca...	80314042			
10	Humani Alao Baúl	c. Poblado Huasca...	255492444			
11	Vargas Paco Alejandro	Pumallaeta	44896783			
12	Gomez Morejoto Angel	Pumallaeta	60292493			
13	Leon Yungque Piza	Pumallaeta	29507863			
14	Rolo SULLS CASHUAN 14	Pumallaeta	43345520			
15	Antonio Humani Rodriguez	Pumallaeta	42635305			
16	Apelino Chabua Alajo	Pumallaeta	42657277			



Organismo
de Evaluación
y Fiscalización
Ambiental

Dirección de Evaluación

Monitoreo Ambiental Participativo de calidad del agua, aire, suelo e hidrobiología y medición de ruido ambiental en los distritos de Quiñota y Haqaira, provincias de Chumbivilcas y Cotabambas, en los departamentos de Cusco y Apurímac

Listado de inscripción para la participación en la Inducción y el Taller para la Presentación de la Propuesta del Plan de Monitoreo

Fecha

19 -07-2016

Página:

RELACION DE INSCRITOS

N°	Apellidos y Nombres	Organización	DNI	Correo electrónico	Teléfono	Firma
1	Casari Ydros PEDRO pablo	Comunidad Jatun Rumi	80649608			
2	Torres Bautista Verónica	Comunidad Jatun Rumi	44908532			
3	Gomez Salvador Jaime	Comunidad Pomallacta Quiñota	46098966		983363682	
4	Casari Huamani S. Alder Tr	Comunidad Huanca	24798585			
5	Casari Huamani Samuel	Comunidad Huanca	31426600			
6	Casari Vargas Ceilo	Comunidad Huanca	4098424			
7	Huamani Rodriguez Marcos	Comunidad Pomallacta	47620496			



Organismo de Evaluación y Fiscalización Ambiental

Dirección de Evaluación

Monitoreo Ambiental Participativo de calidad del agua, aire, suelo e hidrobiología y medición de ruido ambiental en los distritos de Quiñota y Haqaira, provincias de Chumbivilcas y Cotabambas, en los departamentos de Cusco y Apurímac

Listado de inscripción para la participación en la Inducción y el Taller para la Presentación de la Propuesta del Plan de Monitoreo

Fecha 10/07 -07-2016

Página:

17	COMUNIDAD HUAMANI JULIAN	PUMALLACTA	41569138	941293677	
18	CAPCHA ESTADON, MARLENI	PUMALLACTA	46629158		
19	HUAMANI Salvador Cirilo pablo	JATON RONCADO	80189924		
20	HUAMANI Salvador Cirilo pablo	JATON RONCADO	46617936		
21	COMUNIDAD HUAMANI Víctor *	Naturaleza	5000081		
22	CUBIN LINDA B		31428636		
23	GONZALES SWINCELA I *		74991599		
24	EVANES ALVAREZ H		44408507		


 <small>Organismo de Evaluación y Fiscalización Ambiental</small>	Dirección de Evaluación Monitoreo Ambiental Participativo (MAP) en los distritos de Quiñota y Haqira, provincias de Chumbivilcas y Cotabambas de los departamentos de Cusco y Apurímac	
	Acta de Reunión Inducción y presentación de plan de monitoreo ambiental	Fecha: 19-07-2017 Página 1 de 1

NOTA: Comunidad Huanca Umuyto				REUNIÓN INTERNA			
				REUNIÓN EXTERNA		X	
FECHA:	19/07/2017	HORA INICIO:	15:00	HORA TÉRMINO:	18:00	LUGAR:	Municipalidad Distrital de HUANCA UMUYTO
AGENDAY DESARROLLO DE LA REUNIÓN							
- Taller de inducción para la realización del monitoreo ambiental participativo en la comunidad de Huancamuyto, distrito de Haqira, provincias de Cotabambas y departamento de Apurímac.							


Nº	ACUERDOS
1.	El OEFA realizará un monitoreo ambiental participativo de calidad de agua, hidrobiología, suelo, aire y medición de ruido ambiental en el área de influencia del proyecto de minero Utunsa, en los distritos de Quiñota y Haqira, provincias de Chumbivilcas y Cotabambas de los departamentos de Cusco y Apurímac.
2.	Se acuerda que la ejecución del monitoreo ambiental participativo se realizará del 09 al 19 de agosto de 2017.
3.	La ejecución del MAP iniciará el 11 de agosto y el punto de encuentro será a las 8:00 am en la zona de comunitario de Pisacalla.

OBSERVACIONES
Previo a la ejecución del monitoreo ambiental participativo, el OEFA entregará los certificado de la participación al taller de inducción.


Siendo las _____ horas, se da por culminado la actividad programada del día y en señal de conformidad firman los representantes:




OEFA
021 07865



Pablo Rojas
45244723
Comité de Vigilancia



ROSSAN LOPEZ T
OEFA



Victor Cervantes A
OEFA



Dirección de Evaluación

Monitoreo Ambiental Participativo de calidad del agua, aire, suelo e hidrobiología y medición de ruido ambiental en los distritos de Quiñota y Haqaira, provincias de Chumbivilcas y Cotabambas, en los departamentos de Cusco y Apurímac

Listado de inscripción para la participación en la Inducción y el Taller para la Presentación de la Propuesta del Plan de Monitoreo

Fecha 19 -07-2016

Página:

RELACION DE INSCRITOS

N°	Apellidos y Nombres	Organización	DNI	Correo electrónico	Teléfono	Firma
1	Domasca Haróus Felipe	C.P. Huancra Urugto	42474355		974509429	
2	Huamani Rojas Akiro	C.P. Huancra Urugto	44745550		-	
3	Huancoya Zela; Antonio	C.P. Huancra Urugto	02435064	Huancoya2015@hotmail.com	974393349	
4	Huananga Rojas Rene	C.P. Huancra Urugto	96057822	Renay-Reno@hotmail.com	976736213	
5	Malleo Manuel Bartola	Huancra Urugto	3142658	manu	97220006	
6	ZEGARRA ZEGARRA Ruben	DIRECCION COMARCA	3142658	-	958215300	
7	Emrique Huamani Huareca	C.P. Huancra Urugto	09696371			



Organismo
de Evaluación
y Fiscalización
Ambiental

Dirección de Evaluación

Monitoreo Ambiental Participativo de calidad del agua, aire, suelo e hidrobiología y medición de ruido ambiental en los distritos de Quiñota y Haqaira, provincias de Chumbivilcas y Cotabambas, en los departamentos de Cusco y Apurímac

Listado de inscripción para la participación en la Inducción y el Taller para la Presentación de la Propuesta del Plan de Monitoreo

Fecha 19 -07-2016

Página:

NOMBRE ORGANIZACIÓN FIRMA

17	Ahuacra cívica machu'	—	—	—	—	—	—	—
18	Ramos Vargas Verónica	Muñca Urwayto	45544723	—	—	939033283	—	—
19	Pascuala cosco Rojas	—	—	—	—	—	—	—
20	Margarita Gombos Pesca	—	—	—	—	—	—	—
21	MANUEL HUARACA, ROGER	C.P. HUARACA URUUTO	72141118	72141118	Roger29Huacur1@gmail.com	968815509	—	—
22	Vargas Sepúlveda Rodolfo	Alejo Mutoa	3143093	3143093	Gstornocha18@gmail.com	—	—	—
23	Gorgonio Suvicha chahu	C.C. Huanca	80123545	80123545	—	—	—	—
24	Edilén Suvicha chahu	C.C. Huanca	43971539	43971539	Gstornocha18@gmail.com	977221858	—	—



Organismo
de Evaluación
y Fiscalización
Ambiental

Dirección de Evaluación
Monitoreo Ambiental Participativo (MAP) en el distrito de Haquira, provincia de Cotabambas y departamento de Apurímac.

Listado de inscripción para la participación en la Inducción y el Taller para la Presentación de la Propuesta del Plan de Monitoreo

Fecha

19-07-17


Página 1 de 10

Lugar

LOCAS COMUNAL SAN JOSE

RELACION DE INSCRITOS

N°	Apellidos y Nombres	Organización	DNI	Correo electrónico	Teléfono	Firma
1	Huamani Constantina Wilfredo		45409877		954045980	
2	Huamani Soto Benedito		45083675		971019445	
3	Huamani Oviedo Asension		31426726			
4	Huamani Chabela Elmer mauricio		47625810			
5	Alejo Valero Alvaro		40548457		958299085	
6	Huamani Chabua Octavio					
7	Huamani Aljo Didiacioni		29267067			
8	Huamani Alejo Ubaldo		44120582		939624555	
9	Huamani Teasari Bernabe		31427621			
10						







	Dirección de Evaluación Monitoreo Ambiental Participativo (MAP) en los distritos de Quiñota y Haqira, provincias de Chumbivilcas y Cotabambas de los departamentos de Cusco y Apurímac	
	Acta de Reunión Inducción y presentación de plan de monitoreo ambiental	
Fecha: 20-07-2017		Página 1 de

NOTA: <i>Municipalidad de Haqira</i>				REUNIÓN INTERNA			
				REUNIÓN EXTERNA		X	
FECHA:	20/07/2017	HORA INICIO:	09:30	HORA TÉRMINO:	12:00	LUGAR:	Municipalidad Distrital de <i>HAQUIRA</i>
AGENDAY DESARROLLO DE LA REUNIÓN							
- Taller de inducción para la realización del monitoreo ambiental participativo en el distrito de Haqira, provincias de Cotabambas y departamento de Apurímac.							

Nº	ACUERDOS
1.	El OEFA realizará un monitoreo ambiental participativo de calidad de agua, hidrobiología, suelo, aire y medición de ruido ambiental en el área de influencia del proyecto de minero Utunsa, en los distritos de Quiñota y Haqira, provincias de Chumbivilcas y Cotabambas de los departamentos de Cusco y Apurímac.
2.	Se acuerda que la ejecución del monitoreo ambiental participativo se realizará del 09 al 19 de agosto de 2017.
3.	<i>El OEFA, durante la ejecución del MAP, verificará las fuentes de agua que la población señale y se hará medición de parámetros de campo.</i>

OBSERVACIONES
Previo a la ejecución del monitoreo ambiental participativo, el OEFA entregará los certificado de la participación al taller de inducción.

Siendo las _____ horas, se da por culminado la actividad programada del día y en señal de conformidad firman los representantes:

 OEFA 02167865	FRENTE UNICO DE DEFENSA DE LOS INTERESES DEL DISTRITO DE HAQUIRA COTABAMBA APURIMAC  DANTE HUAYHUA ALVAREZ PRESIDENTE	 J. ALVARO NWA-31	 ROSAN LOPEZ OEFA
 Luis Angel Ulerena Maniaca Secretario General de la Municipalidad de Haqira	 Victor Quispe A. OEFA		



Organismo
de Evaluación
y Fiscalización
Ambiental

Dirección de Evaluación

Monitoreo Ambiental Participativo de calidad del agua, aire, suelo e hidrobiología y medición de ruido ambiental en los distritos de Quiñota y Haqaira, provincias de Chumbivilcas y Cotabambas, en los departamentos de Cusco y Apurímac

Listado de inscripción para la participación en la Inducción y el Taller para la Presentación de la Propuesta del Plan de Monitoreo

Fecha 20-07-2016

Página:

RELACION DE INSCRITOS

N°	Apellidos y Nombres	Organización	DNI	Correo electrónico	Teléfono	Firma
1	Alarcon Mostaza, Segundo	ANABI	27747828	segundo.darcon@mdh.com.pe	926402270	
2	Espino Aivil, Luis Humberto	ANABI	40694611	luis.espino@mdh.com.pe	954709395	
3	Mostacero Alaniz, Juan Carlos Enrique	AKS CORPLAB	45508955	enrique.most@gmail.com	966260768	
4	Rosas Flores, Diego Moises	ALS CORPLAB	45647446	diego7789@gmail.com	958743446	
5	García Mantigua, Martín	CODISEC	09897593	angelobolofabrahami.com	96520847	
6	Demetrio Alfaró Valdivia	Conceyo	80004411		958711567	
7	Bolívar Ccoesele Sixto	Panchi MARCALLA	29732168		944091751	



Organismo
de Evaluación
y Fiscalización
Ambiental

Dirección de Evaluación

Monitoreo Ambiental Participativo de calidad del agua, aire, suelo e hidrobiología y medición de ruido ambiental en los distritos de Quiñota y Haqura, provincias de Chumbivilcas y Cotabambas, en los departamentos de Cusco y Apurímac

Listado de inscripción para la participación en la Inducción y el Taller para la Presentación de la Propuesta del Plan de Monitoreo

Fecha 20 -07-2016

Página:

NOMBRE

ORGANIZACIÓN DNI CORREO CELULAR FIRMA

	NOMBRE	ORGANIZACIÓN	DNI	CORREO	CELULAR	FIRMA
8	CHALCO SALAS NEJTORIZ	UNAMARBA	23612057	mchs1111@bambamb	984437836	
9	Bolivar Paredes Gilber	Aereo Asesoria	31424186		962714809	
10	Alexis Menchoga Jorana	Proyecto ABGM.	71230665	housmendoza@abgm.org.pe	947625640	
11	Percy Pocco Suárez	Haquras	4418285	ppocco5@gmail.com	945722689	
12	Silvincho Casasani Wenceslao	Centro P. Haqura	29577662		997420667	
13	PACCO JUAREZ, VIOLETA	HAQURA	845828404	Violeta.JuarezLabatino	944257993	
14	Quispe Alvarca Martin	Haqura	31428294		957708664	
15	Romy Goriboy Siles	ANSBI	08070919	Rgriboy@ansbi.com	96206678	
16	UACMO GARCIA	Dnitoani	57548769	cgarcia@mdh.com	99708276	



Organismo de Evaluación y Fiscalización Ambiental

Dirección de Evaluación

Monitoreo Ambiental Participativo de calidad del agua, aire, suelo e hidrobiología y medición de ruido ambiental en los distritos de Quinota y Haqaira, provincias de Chumbivilcas y Cotabambas, en los departamentos de Cusco y Apurímac

Listado de inscripción para la participación en la Inducción y el Taller para la Presentación de la Propuesta del Plan de Monitoreo

Fecha

20 -07-2016

Página:

NOBRE

ORGANIZACIÓN

DNI

CORREO

CELCAR

FIRMA

25	DANTE HUAYHUA SIERRA	FUDIH	42200993	Fernando@hotmail.com	98245516	
26	LUIS ANGEL LLEBENA MARIACA	SECRETARIA GENERAL DE LA MUNICIPALIDAD DE HAQUIRA	29593689	Tigreluis11111@gmail.com	932619037	
27	CYNTHIA POTENCIA GONZA RAIFFO	TAMBUBAMBA	45511051	cgeoraffo@gmail.com	94359477	
28	Benito A Pardo Horta	Comite HA	8448161		953287315	
29	Sofia Paredondo Silva	Haqaira	46088933	zesofi@gmail.com	980921121	
30	Lucía Tilagjos Fuentes Dragon	Municipalidad - Gerencia	71209810	leimiley@gmail.com	943737415	
31	Nancy Terueta ceciani Quirope	Comercio Haturrunmayoc	43579813	cecianee@hotmail.com	954350455	
32	Zulmo Alites Gonzales	ANABI SAC	40837832	zedulites@mdh.ccu.pe	961809967	
33	Bruno Lagide Siavedra	ANABI SAC	70692697	luguessanaveira@gmail.com	991497461	



Organismo de Evaluación y Fiscalización Ambiental

Dirección de Evaluación

Monitoreo Ambiental Participativo de calidad del agua, aire, suelo e hidrobiología y medición de ruido ambiental en los distritos de Quiñota y Haqaira, provincias de Chumbivilcas y Cotabambas, en los departamentos de Cusco y Apurímac

Listado de inscripción para la participación en la Inducción y el Taller para la Presentación de la Propuesta del Plan de Monitoreo

Fecha 20 -07-2016

Página:

NOMBRE	ORGANIZACIÓN	DNI	CORREO	CELLULAR	FIRMA
17	JORGE ROJAS PILARES	Antapuro	31427032		
18	Juan Alfonso Pardo	Comunidad C. Cayo	42372675	Secretario	
19	Carlos Sicos Tarveti	P. Huarani	25216519		
20	Martín Cruz Guispe	Anexo Pechoy	29349116		
21	Maximiliano Huayhuas W.	Municipalidad N. 102304uz	102304uz	Rep. S. Municipal	
22	Sonia Piedra de Silva	Comunidad anexa Tupus	41469852	Participante	
23	Virginia Penuas Ochoa	Distrito Haqaira	31427221		
24	Rony Naranjo Arcejo	PNP	42821867	P.	






	Dirección de Evaluación Monitoreo Ambiental Participativo (MAP) en los distritos de Quiñota y Haqira, provincias de Chumbivilcas y Cotabambas de los departamentos de Cusco y Apurímac	
	Acta de Reunión Inducción y presentación de plan de monitoreo ambiental	Fecha: <u>22-07-2017</u> Página 1 de 2

NOTA: <u>Comunidad Pumallacta</u>				REUNIÓN INTERNA	
				REUNIÓN EXTERNA	X
FECHA:	<u>22-07-2017</u>	HORA INICIO:	<u>11:00</u>	HORA TÉRMINO:	<u>13:00</u>
				LUGAR:	Municipalidad Distrital de <u>QUIÑOTA</u>
AGENDAY DESARROLLO DE LA REUNIÓN					
- Taller de inducción para la realización del monitoreo ambiental participativo en la comunidad de Pumallacta, distrito de Quiñota, provincias de Chumbivilcas y departamento de Cusco.					

N°	ACUERDOS
1.	El OEFA realizará un monitoreo ambiental participativo de calidad de agua, hidrobiología, suelo, aire y medición de ruido ambiental en el área de influencia del proyecto de minero Utunsa, en los distritos de Quiñota y Haqira, provincias de Chumbivilcas y Cotabambas de los departamentos de Cusco y Apurímac.
2.	Se acuerda que la ejecución del monitoreo ambiental participativo se realizará del <u>07</u> al <u>19</u> de agosto de 2017.
3.	<u>El inicio de monitoreo por el lado de Quiñota se iniciará el 15 de agosto. El punto de concentración será en la comunidad de pumallacta a las 8:00 am.</u>

OBSERVACIONES
Previo a la ejecución del monitoreo ambiental participativo, el OEFA entregará los certificado de la participación al taller de inducción.

Siendo las _____ horas, se da por culminado la actividad programada del día y en señal de conformidad firman los representantes:

 WILFREDO VILCA OEFA	 ANA AA/0. DENNIS ALVAREZ C.	 ROSSON LOPEZ Pumallacta
 ROSA QUISPE OEFA	 ROSSON LOPEZ OEFA	



Organismo
de Evaluación
y Fiscalización
Ambiental

Dirección de Evaluación

Monitoreo Ambiental Participativo de calidad del agua, aire, suelo e hidrobiología y medición de ruido ambiental en los distritos de Quiñota y Haqaira, provincias de Chumbivilcas y Cotabambas, en los departamentos de Cusco y Apurímac

Listado de inscripción para la participación en la Inducción y el Taller para la Presentación de la Propuesta del Plan de Monitoreo

Fecha

21 -07-2016

Página:

17	Rodrigo Frisco Lopez	Pumallacta	46672914	—	—	
18	Rodolfo Trivino H.	Pumallacta	24798750	—	—	
19	Alberto Chacha Hamamp	Pumallacta	24798790	—	—	
20	Guillermo Cabana Chacana	Pumallacta	24799145	—	—	
21	NANCY Bonito Chabua	Pumallacta	40996035	—	—	
22	Beatriz Meza Chabua	Pumallacta	44661879	—	—	
23	Victoria Chabua Aleso	Pumallacta	43071289	—	—	
24	Diana SACSÍ Dávila	Pumallacta	71904653	—	—	

RELACION DE INSCRITOS

N°	Apellidos y Nombres	Organización	DNI	Correo electrónico	Teléfono	Firma
1	YANQUE HUANI LEON AIDER	CC. PUMALLACTA	46574932	-	-	
2	GOMEZ MORCITO ANGEL	CC. PUMALLACTA	65000003	-	-	
3	VARGAS PABLO ADELINORO	CC. PUMALLACTA	44896783	-	-	
4	ORIELO LARREA RAMONDO	HAQUIRA - MUNICIPIO HUAYTARA	24807720	-	-	
5	CRUZMANA SIBERIA ISABEL	MUNICIPIO PUMALLACTA	24798416	-	-	
6	CAPACHO GARCIA RICARDO	CC. PUMALLACTA	42118780	-	-	
7	CAPACHO HUAYTARA TOCOTO	PUMALLACTA	24498298	-	-	



Organismo de Evaluación y Fiscalización Ambiental

Dirección de Evaluación

Monitoreo Ambiental Participativo de calidad del agua, aire, suelo e hidrobiología y medición de ruido ambiental en los distritos de Quiñota y Haqaira, provincias de Chumbivilcas y Cotabambas, en los departamentos de Cusco y Apurímac

Listado de inscripción para la participación en la Inducción y el Taller para la Presentación de la Propuesta del Plan de Monitoreo

Fecha 21 -07-2016

Página: 21

NUMBRE	COMUNIDAD	DNI	CORREO	CELULAR	FIRMA
8	Aristides Gonzales Chahuwa	43391025	—	Claro 974319922	
9	Narcos Humari Rodriguez Pumallacta	44620496	—	Fijo 084-812507	
10	Santiago Meza Cahuama Pumallacta	24809630	—	Cl. 957765342	
11	Crisostomo José Humari Chahuwa Pumallacta	45533652	—	958378481	
12	Pio Benigno Chahuwa Gola Pumallacta	24807382	—		
13	Alberto Pasco Quieto Pumallacta	46844572	—		
14					
15					
16					



Organismo de Evaluación y Fiscalización Ambiental

Dirección de Evaluación

Monitoreo Ambiental Participativo de calidad del agua, aire, suelo e hidrobiología y medición de ruido ambiental en los distritos de Quiñota y Haquira, provincias de Chumbivilcas y Cotabambas, en los departamentos de Cusco y Apurímac

Listado de inscripción para la participación en la Inducción y el Taller para la Presentación de la Propuesta del Plan de Monitoreo

Fecha 21 -07-2016

Página:

ADM.B.C. DNI COMUNIDAD PUMALLACTA CUSCO F.R.M.A

8	Tomás Huamani Rodríguez	Pumallacta	46515895	tohuamani1890@hotmail.com	988665848	[Signature]
9	Chimn Chahua Prima chi	Pumallacta	74615794	chahuanillo94@gmail.com	962385028	[Signature]
10	Felipe Huilca logos	Pumallacta	45090365	-	-	[Signature]
11	Martini Capini estrada	Pumallacta	46629158	-	-	[Signature]
12	Santos Gomez Julia	Pumallacta	24807833	-	-	[Signature]
13	Chahua Bautista, Elvis	Pumallacta	4555587	-	-	[Signature]
14	Quadia Vera cchurua.	pumallacta	46380520	-	-	[Signature]
15	Arunzon HL		24798420	-	-	[Signature]
16	J. Isabel Meza Gomez		41861755	-	-	[Signature]



Organismo
de Evaluación
y Fiscalización
Ambiental

Dirección de Evaluación

Monitoreo Ambiental Participativo de calidad del agua, aire, suelo e hidrobiología y medición de ruido ambiental en los distritos de Quiñota y Haqaira, provincias de Chumbivilcas y Cotabambas, en los departamentos de Cusco y Apurímac

Listado de inscripción para la participación en la Inducción y el Taller para la Presentación de la Propuesta del Plan de Monitoreo

Fecha

21


-07-2016

Página:

RELACIÓN DE INSCRITOS

N°	Apellidos y Nombres	Organización	DNI	Correo electrónico	Teléfono	Firma
1	Julio Chahu Bani	Chalchahuano	24798397			
2	Wilson Condori Gola	Chalchahuano	16932348			
3						
4						
5						
6						
7						

	NOMBRE	COMUNIDAD ó ORGANIZACIÓN	DNI	CORREO	CELULAR	FIRMA
34	Sonia Benito Huaylla	Alcayhuaylla	74912806		979840197	
35	DARIO CHAHUA HUAYLUA	CANCAHUANI	76192065		92563227	
36	Eduardo Lomasita Huanani	Pumallacta	24798713			
37	Juvenal Muñlla Chahuay	pumallacta	24807704			
38	SANTUSA GOMEZ YANQUI	PUMALLACTA	44653709			
39	GREGORIA GOMEZ YANAVE	PUMALLACTA	24807835			
40	Unel Yanguce Espaza	PUMALLACTA	44122922			
	Adrián Camilo Acosta	Pumallacta	44254497			






	Dirección de Evaluación Monitoreo Ambiental Participativo (MAP) en los distritos de Quiñota y Haquira, provincias de Chumbivilcas y Cotabambas de los departamentos de Cusco y Apurímac	
	Acta de Reunión Inducción y presentación de plan de monitoreo ambiental	Fecha: 22-07-2017 Página 1 de 2

NOTA: <i>comunidad Collana</i>				REUNIÓN INTERNA	
				REUNIÓN EXTERNA	X
FECHA:	<i>22/07/2017</i>	HORA INICIO:	<i>16:00</i>	HORA TÉRMINO:	<i>18:00</i>
				LUGAR:	Municipalidad Distrital de <i>Quiñota</i>
AGENDAY DESARROLLO DE LA REUNIÓN					
- Taller de inducción para la realización del monitoreo ambiental participativo en la comunidad de Collana, distrito de Quiñota, provincias de Chumbivilcas y departamento de Cusco.					

Nº	ACUERDOS
1.	El OEFA realizará un monitoreo ambiental participativo de calidad de agua, hidrobiología, suelo, aire y medición de ruido ambiental en el área de influencia del proyecto de minero Utunsa, en los distritos de Quiñota y Haquira, provincias de Chumbivilcas y Cotabambas de los departamentos de Cusco y Apurímac.
2.	Se acuerda que la ejecución del monitoreo ambiental participativo se realizará del <i>02 al 19</i> de agosto de 2017.
3	<i>para monitoreo de agua, al plan propuesto se añade un punto en el lugar pallas punku.</i>
7	<i>El trabajo de monitoreo se iniciará el 15 de agosto, el punto de concentración será en pallas punku a las 8:00 am.</i>

OBSERVACIONES
Previo a la ejecución del monitoreo ambiental participativo, el OEFA entregará los certificado de la participación al taller de inducción.

Siendo las _____ horas, se da por culminado la actividad programada del día y en señal de conformidad firman los representantes:

 <i>Walter Quiroga</i> O E F A	 QUIÑOTA CHUMBIVILCAS  Mario Cahuana Castilla DNI: 24807726	 Rosanna Lopez O E F A
 Walter Quiroga A O E F A		



Dirección de Evaluación

Monitoreo Ambiental Participativo de calidad del agua, aire, suelo e hidrobiología y medición de ruido ambiental en los distritos de Quínoa y Haqaira, provincias de Chumbivilcas y Cotabambas, en los departamentos de Cusco y Apurímac

Listado de inscripción para la participación en la Inducción y el Taller para la Presentación de la Propuesta del Plan de Monitoreo

Fecha	21
Fecha	-07-2016

Página:

RELACIÓN DE INSCRITOS

N°	Apellidos y Nombres	Organización	DNI	Correo electrónico	Teléfono	Firma
1	Silvia Morejuto Chavez		48367294			
2	Luisa Valdez Minaya		44622994			
3	Agripito Cachuano Remache		34807381			
4	Julia Lagos CIMA*		80080266			
5	Sabrina Meza Jaurja		41166143			
6	Sigmondina Chalka maspis		80082644			
7	Celia Barcena alvaro*					



Dirección de Evaluación
Monitoreo Ambiental Participativo (MAP) en el distrito de Quinota, provincia de Chumbivilcas y departamento de Cusco.

Listado de inscripción para la participación en la Inducción y el Taller para la Presentación de la Propuesta del Plan de Monitoreo

Fecha 21-07-2017
Página 1 de 10

Lugar LOCAL COMUNAL COLLANA

RELACION DE INSCRITOS						
N°	Apellidos y Nombres	Organización	DNI	Correo electrónico	Teléfono	Firma
1	CCallana Castilla Mario	promocionista	24807726			
2	Huayña Cahuana Victor	Vice presidente	24807796			
3	Cahuana Barama Agustin	comunero	47043380			
4	Huiza Chavez Tadeo	" "	44651875			
5	Barama Cepeli Tinto	" "	24807766			
6	Chano Chalco Pacillo	" "	42582436			
7	Chano Huanca San Blas	" "	30428129			
8	Ch. Pa. Chapan. Vukton	" "	40095500			
9	Morata Huacho Apolaco	" "	24798694			
10	Pomelo Chahuanchipa	Comunero	4695405			



Organismo de Evaluación y Fiscalización Ambiental

Monitoreo Ambiental Participativo (MAP) en el distrito de Quiñota, provincia de Chumbivilcas y departamento de Cusco.

Listado de inscripción para la participación en la Inducción y el Taller para la Presentación de la Propuesta del Plan de Monitoreo

Fecha

21-07-2017

Página 2 de 10

RELACIÓN DE INSCRITOS

Nº	Apellidos y Nombres	Organización	DNI	Correo electrónico	Teléfono	Firma
11	Chalco Morcujto Samuel	Comunero	44254499			
12	Huayhua Cahuana Tiburcio	" "	241809619			
13	Villapuerte Morcujto Agripino	" "	47662917			
14	Alexandrina Morcujto desales		24548154			
15	Vilca Cahuana Hecament		74752118			
16	Aquilino Cahuana Castilla		24907964			
17	Roberto Huayhua Chalo		43801124			
18	Denisano Caspuna		24798193			
19	Alfredo Sacsa Aulis		42033508			
20	Agustino Huayhuacho Pucallpa		24798564 9478895			
21	Clayton Cahuana Amador		48163552			



Organismo
de Evaluación
y Fiscalización
Ambiental

Dirección de Evaluación
Monitoreo Ambiental Participativo (MAP) en el distrito de Quiñota, provincia de Chumbivilcas y departamento de Cusco.

Listado de inscripción para la participación en la Inducción y el Taller para la Presentación de la Propuesta del Plan de Monitoreo

Fecha 21-07-2011

Página 3 de 10

RELACION DE INSCRITOS						
N°	Apellidos y Nombres	Organización	DNI	Correo electrónico	Teléfono	Firma
22	Melito Shupa Oviedo		24807687			
23	Morales Challo Dionicio		80558594			
24	Andalca Challo		24798311			
25	Moncayo Estrella Apuruc		24798869			
26	Americo Solle camano		24799188			
27	Urquiza Kamburo Challo		24799185			
28	Granados Alejandro Batallones		24799005			
29	Sagorido G Harso G.H		24798538			
30	Sanjuro Ayo's Huaycho		24798662			
31						
32						



Dirección de Evaluación
Monitoreo Ambiental Participativo (MAP) en el distrito de Quiñota, provincia de Chumbivilcas y departamento de Cusco.
Listado de inscripción para la participación en la Inducción y el Taller para la Presentación de la Propuesta del Plan de Monitoreo

Fecha 21-07-2017
Página 4 de 10

RELACIÓN DE INSCRITOS						
N°	Apellidos y Nombres	Organización	DNI	Correo electrónico	Teléfono	Firma
33	Emilio Castellanos Chahuan		24798330			
34	Ciro Co. Ponce Honorato		24902987			
35	José Manuel Pacheco		24786261			
36	AGUDO Huayhua Chalco		44540022	Aguido123@hotmail.com	92553571	
37						
38						
39						
40						
41						
42						
43						



Organismo de Evaluación y Fiscalización Ambiental

Dirección de Evaluación
Monitoreo Ambiental Participativo (MAP) en el distrito de Quiñota, provincia de Chumbivilcas y departamento de Cusco.

Listado de inscripción para la participación en la Inducción y el Taller para la Presentación de la Propuesta del Plan de Monitoreo

Fecha 21-07-2012
Página 8 de 10

RELACIÓN DE INSCRITOS

N°	Apellidos y Nombres	Organización	DNI	Correo electrónico	Teléfono	Firma
77	David Alvarado C. Chahu	Comunero	24798140			
78	Cecilia Inés Chavez	Comunero	45053316			
79	Diego R. Escobedo	Comunero	24505727			
80	Rodrigo Humberto Cebalosa	Comunero	247983424			
81	Gregorio Gub. Chupa	Comunero	24798770			
82	Eulogio choleo chipa	Comunero	24209646			
83	Purificación Chahu Gula	Comunero	24998369			
84	Miguel Ángel H. H.		2498862			
85	Jordán Chalco Cha.		24798264			
86	Gregorio					
87	Vincenti		24797660			



Organismo de Evaluación y Fiscalización Ambiental

Dirección de Evaluación

Monitoreo Ambiental Participativo de calidad del agua, aire, suelo e hidrobiología y medición de ruido ambiental en los distritos de Quínoa y Haqaira, provincias de Chumbivilcas y Cotabambas, en los departamentos de Cusco y Apurímac

Listado de inscripción para la participación en la Inducción y el Taller para la Presentación de la Propuesta del Plan de Monitoreo

Fecha 21 -07-2016

Página:

NOMBRE

COMUNIDAD

DNI

CARGO

FIRMA

34	Gonzalo Passo Huamani	Ccollana	24802907				
35	Enrique Cachuana Benito	Ccollana	45330889			981611329	
36	Segundo Aragón Huilca	Ccollana	24798305				
37	Apuricio Manjuto Castilla	Ccollana	24798869				
38	Gregorio Cachuana Chipa		24798120				
39	Edilberto Chaves Pujana	Ccollana	24798601				
40	Gustavo Cachuana Gallo	Ccollana	24798070				
	Beato Rudy Cachuana Chucua	Setor. Recreación	24805477				



Organismo
de Evaluación
y Fiscalización
Ambiental

Dirección de Evaluación

Monitoreo Ambiental Participativo de calidad del agua, aire, suelo e hidrobiología y medición de ruido ambiental en los distritos de Quiñota y Haqaira, provincias de Chumbivilcas y Cotabambas, en los departamentos de Cusco y Apurímac

Listado de inscripción para la participación en la Inducción y el Taller para la Presentación de la Propuesta del Plan de Monitoreo

Fecha 21 -07-2016

Página:

NOMBRE

COMUNIDAD

DNI

CORREO

CELULAR

FIRMA

	NOMBRE	COMUNIDAD	DNI	CORREO	CELULAR	FIRMA
17	Ever Chira Chahuar	Collana	74476267			
18	Urbano Chalco Huilca	Collana	42582436			
19	HEBER CHALCO COHUANO	COLLANA	42637873			
20	PEDRO CHALCO AYHARA	COLLANA	24798207		925617200	
21	MAXIMILIANO HUINCO HUATANI	COLLANA	24909639			
22	TIMOTEO OVIEDO COBUANA	COLLANA	24807752			
23	Bethem Juwja Huatichayani	COLLANA	24809303			
24	NICANOR PILCS HUAYCUB	COLLANA	24798562			



Monitoreo Ambiental Participativo (MAP) en el distrito de Quiñota, provincia de Chumbivilcas y departamento de Cusco.

Listado de inscripción para la participación en la Inducción y el Taller para la Presentación de la Propuesta del Plan de Monitoreo

Fecha 21-07-2017

Página 10 de 10

RELACION DE INSCRITOS












N°	Apellidos y Nombres	Organización	DNI	Correo electrónico	Teléfono	Firma
99	Yuri Caravana Locoche	Comonero	4836795			
100	Roger Chipa Chahu	Comonero	45278291			
	LIZARDO Huilca Capuano	Comonero	76932278			
	Robert Huilca Chahu	Comonero	48252170			
	ALBERTO Morales Batallas	Comonero	29646666			
	Alvaro Cahuana castilla	Comonero	24804954			
	Alvaro Juica Jimenez	Comonero	80620767			
	Alfonso Huilca Chahu	Comonero	29798704			
	Mimico Chahu Huilca	Comonero	40497972			

 Organismo de Evaluación y Fiscalización Ambiental	Dirección de Evaluación Monitoreo Ambiental Participativo (MAP) en los distritos de Quiñota y Haqira, provincias de Chumbivilcas y Cotabambas de los departamentos de Cusco y Apurímac	
	Acta de Reunión Inducción y presentación de plan de monitoreo ambiental	Fecha: <u>22-07-2017</u> Página 1 de 2

NOTA: <u>Municipalidad de Quiñota</u>				REUNIÓN INTERNA	
				REUNIÓN EXTERNA	X
FECHA: <u>22/07/2017</u>	HORA INICIO:	HORA TÉRMINO:	LUGAR:	Municipalidad Distrital de <u>QUIÑOTA</u>	
AGENDAY DESARROLLO DE LA REUNIÓN					
- Taller de inducción para la realización del monitoreo ambiental participativo en el distrito de Quiñota, provincias de Chumbivilcas y departamento de Cusco.					

N°	ACUERDOS
1.	El OEFA realizará un monitoreo ambiental participativo de calidad de agua, hidrobiología, suelo, aire y medición de ruido ambiental en el área de influencia del proyecto de minero Utunsa, en los distritos de Quiñota y Haqira, provincias de Chumbivilcas y Cotabambas de los departamentos de Cusco y Apurímac.
2.	Se acuerda que la ejecución del monitoreo ambiental participativo se realizará del <u>09</u> al <u>19</u> de agosto de 2017.
3.	<u>Reconocimiento y verificación de fuentes y ornamentos en el área de influencia</u>
4.	—

OBSERVACIONES
Previa a la ejecución del monitoreo ambiental participativo, el OEFA entregará los certificado de la participación al taller de inducción.
Siendo las _____ horas, se da por culminado la actividad programada del día y en señal de conformidad firman los representantes:

<p> Claudia Dominguez Valencia. DNI: 45341529. R: A Z M  D.N.I. 24887604 Ramiro Meléndez Balacco  24703288.</p>	 COM. CAMPESINA QUIÑOTA CHUMBIVILCAS  Cosme Valencia Agnara DNI: 24793401 PRESIDENTE	 MUNICIPALIDAD DISTRITAL QUIÑOTA - CHUMBIVILCAS  William Huiso Alvia DNI: 46144301 INGENIERO AGRÓNOMO	<p> Vera OEFA</p> <p> Rossan 20152 OEFA</p>
	 MUNICIPALIDAD DISTRITAL QUIÑOTA CHUMBIVILCAS CUSCO  Regidor: Zambio Llamocca Chahu DNI. 24798238 PRESIDENTE DE COMISIÓN DE DESARROLLO ECONÓMICO Y GESTIÓN AMBIENTAL		



Organismo
de Evaluación
y Fiscalización
Ambiental

Dirección de Evaluación

Monitoreo Ambiental Participativo de calidad del agua, aire, suelo e hidrobiología y medición de ruido ambiental en los distritos de Quinota y Haqaira, provincias de Chumbivilcas y Cotabambas, en los departamentos de Cusco y Apurímac

Listado de inscripción para la participación en la Inducción y el Taller para la Presentación de la Propuesta del Plan de Monitoreo

Fecha

22 -07-2016

Página:

	NOMBRES Y APELLIDOS	PROCEDENCIA	DNI	E-MAIL	CELULAR	FIRMA
34	Ramiro Meléndez Patrón	Quinota	24807604	-	974412092	
35	Osme Valbuena Ayumala	Quinota	27798401	-	225613282	
36	Luis Encarnación Quispe	Quinota	77437011	luisiv1344@gmail.com		
37	Encarnación Almiron Figueroa	Quinota	24798925	MARIKA @ gma. c. pe.		
38	José Chocre Cabrera	Pallpa Pallpa	24809796			
39	Mariano Alvis Masi	Quinota	43182284	-		
40	Maribel Alvarez Guica	Pallpa Pallpa	75094541		927037992	
	Hugo Chocre Cabrera	Pallpa Pallpa	42173617		725616380	



Dirección de Evaluación

Monitoreo Ambiental Participativo de calidad del agua, aire, suelo e hidrobiología y medición de ruido ambiental en los distritos de Quinota y Haqura, provincias de Chumbivilcas y Cotabambas, en los departamentos de Cusco y Apurímac

Listado de inscripción para la participación en la Inducción y el Taller para la Presentación de la Propuesta del Plan de Monitoreo

Fecha 22 -07-2016

Página:

NOMBRES Y APELLIDOS	PROCEDENCIA	DNI	EMAIL	TELEFONO	FIRMA
ROMAN MASSI CUIVA	QUINOTA	76931916		21739258	
ISABEL HUANCA SANCHEZ	QUINOTA	24703288			
ROXANA MAMANI CAMA	QUINOTA	97332172			
NORTA TOMAYA BENITO	QUINOTA	45811238			
MARIANO ALUIS MASI	QUINOTA	43182284		921405057 45182284	
ROSEARIO BERNARDO DAVIDA	QUINOTA			9214165057	
KARLO PAUCAR CUSHUATIAN	QUINOTA	44517072		994702433	
Tomás Gomez-Rovaris	Pumahuasi	84803444			
Jaime Gomez Salgado	Pumahuasi	46098966		985303682	
Juan Paez Huancá	Quinota	24809655		944517457	
Calisto Ceafeswa Cepha	M.D. Quinota	24803360	cayce.m.d@hotmail.com	984900813	
Zorobio Zamora Chabara	M.D. Quinota	24798288			



Organismo de Evaluación y Fiscalización Ambiental

Dirección de Evaluación

Monitoreo Ambiental Participativo de calidad del agua, aire, suelo e hidrobiología y medición de ruido ambiental en los distritos de Quiñota y Haqaira, provincias de Chumbivilcas y Cotabambas, en los departamentos de Cusco y Apurímac


Listado de inscripción para la participación en la Inducción y el Taller para la Presentación de la Propuesta del Plan de Monitoreo


Fecha 28-07-2016

Página:

	NOMBRES Y APELLIDOS	PROCEDENCIA	DUI	E-MAIL	TELEFONO	FIRMA
34	Norma Inés Pacompá Borda	Chivacuamarca CUSCO	414044494	Neshavely@gmail.com	927067423	
35	Yulanda Romero Castilla	Quinota	4466678			
36	Rosalba Verdugo Divila Quiñota	QUINOTA	91190507			
37	Esteban Cepeda Cáceres	palpa palpa	95729701		957737390	
38	CLAUDIA DOMINGUEZ VALENCIA	QUINOTA	45341529	claudia.dv8@gmail.com	973264725	
39	ELOY BURZUQUE HUMANI CHAKUO	PUMALLACIO	76205838	humanichakuo@gmail.com	932058042	
40	Hercilio Tabara Almiron	MUNICIPALIDAD DD-SS.	41313974	hercilioch@gmail.com	948323938	
	William Flusa Alvis	COMUNIDAD DEBAYLE ECU NOROCCO	96444309	stefanyha(@hotmail.com	953856115	

"Año del Buen Servicio al Ciudadano"

EVALUACIÓN AMBIENTAL TEMPRANA EN EL ÁREA DE INFLUENCIA DEL PROYECTO MINERO UTUNSA, EN EL DISTRITO DE QUIÑOTA, PROVINCIA DE CHUMBIVILCAS, DEPARTAMENTO DE CUSCO, Y EN EL DISTRITO DE HAQUIRA, PROVINCIA DE COTABAMBAS, DEPARTAMENTO DE APURÍMAC					
ETAPA DE LA REALIZACIÓN DE LA INDUCCIÓN					
Distrito:	Haquira	Provincia:	Cotabambas	Departamento:	Apurímac
Fotografía N° 1					
Fecha: 19/07/2017					
Escuela de la comunidad de Hatunrumiyoc					

Descripción:	Taller de inducción a cargo del OEFA, en la comunidad de Hatunrumiyoc				
Fotografía N° 2					
Fecha: 19/07/2017					
Local comunal de Huanca Umuyto					

Descripción:	Taller de inducción a cargo del OEFA, en la comunidad de Huanca Umuyto				

Handwritten signature and arrow pointing upwards.

Handwritten mark resembling an 'X'.

Handwritten signature.



PERÚ

Ministerio del Ambiente

Organismo de Evaluación y Fiscalización Ambiental - OEFA

Dirección de Evaluación

"Año del Buen Servicio al Ciudadano"

EVALUACIÓN AMBIENTAL TEMPRANA EN EL ÁREA DE INFLUENCIA DEL PROYECTO MINERO UTUNSA, EN EL DISTRITO DE QUIÑOTA, PROVINCIA DE CHUMBIVILCAS, DEPARTAMENTO DE CUSCO, Y EN EL DISTRITO DE HAQUIRA, PROVINCIA DE COTABAMBAS, DEPARTAMENTO DE APURÍMAC

ETAPA DE LA REALIZACIÓN DE LA INDUCCIÓN

Distrito:	Haqira	Provincia:	Cotabambas	Departamento:	Apurímac
Fotografía N° 3					
Fecha:	20/07/2017				
Local municipal del distrito de Haqira					

Descripción:	Taller de inducción a cargo del OEFA, en el distrito de Haqira				

H

u

X

o

"Año del Buen Servicio al Ciudadano"

EVALUACIÓN AMBIENTAL TEMPRANA EN EL ÁREA DE INFLUENCIA DEL PROYECTO MINERO UTUNSA, EN EL DISTRITO DE QUIÑOTA, PROVINCIA DE CHUMBIVILCAS, DEPARTAMENTO DE CUSCO, Y EN EL DISTRITO DE HAQUIRA, PROVINCIA DE COTABAMBAS, DEPARTAMENTO DE APURÍMAC

ETAPA DE LA REALIZACIÓN DE LA INDUCCIÓN

Distrito:	Quiñota	Provincia:	Chumbivilcas	Departamento:	Cusco
Fotografía N° 4					
Fecha:	21/07/2017				
Local comunal de	Pumallacta				
---	---				
---	---				
Descripción:	Taller de inducción a cargo del OEFA, en la comunidad de Pumallacta				
Fotografía N° 5					
Fecha:	21/07/2017				
Local comunal Ccollana					
---	---				
---	---				
Descripción:	Taller de inducción a cargo del OEFA, en la comunidad de Collana				

Handwritten blue scribbles and arrows on the left margin.

Handwritten blue 'X' mark on the left margin.

Handwritten blue scribbles on the left margin.



PERÚ

Ministerio del Ambiente

Organismo de Evaluación y Fiscalización Ambiental - OEFA

Dirección de Evaluación

"Año del Buen Servicio al Ciudadano"

EVALUACIÓN AMBIENTAL TEMPRANA EN EL ÁREA DE INFLUENCIA DEL PROYECTO MINERO UTUNSA, EN EL DISTRITO DE QUIÑOTA, PROVINCIA DE CHUMBIVILCAS, DEPARTAMENTO DE CUSCO, Y EN EL DISTRITO DE HAQUIRA, PROVINCIA DE COTABAMBAS, DEPARTAMENTO DE APURÍMAC

ETAPA DE LA REALIZACIÓN DE LA INDUCCIÓN

Distrito:	Quiñota	Provincia:	Chumbivilcas	Departamento:	Cusco	
Fotografía N° 6						
Fecha:						22/07/2017
Local distrital de Quiñota						

Descripción:	Taller de inducción a cargo del OEFA, en el distrito de Quiñota					

↑
↑
↑

~

X

~

"Año del Buen Servicio al Ciudadano"

EVALUACIÓN AMBIENTAL TEMPRANA EN EL ÁREA DE INFLUENCIA DEL PROYECTO MINERO UTUNSA, EN EL DISTRITO DE QUIÑOTA, PROVINCIA DE CHUMBIVILCAS, DEPARTAMENTO DE CUSCO, Y EN EL DISTRITO DE HAQUIRA, PROVINCIA DE COTABAMBAS, DEPARTAMENTO DE APURÍMAC

ETAPA DEL TALLER PARA LA PRESENTACIÓN DE LA PROPUESTA DE LA EAT

Distrito:	Haquira	Provincia:	Cotabambas	Departamento:	Apurímac
Fotografía N° 7					
Fecha:					
Escuela de la comunidad de Hatunrumiyoc					

Descripción:		Presentación del plan de monitoreo a cargo del OEFA, en la comunidad de Hatunrumiyoc			
Fotografía N° 8					
Fecha:					
Local comunal de huanca Umuyto					

Descripción:		Presentación del plan de monitoreo a cargo del OEFA, en la comunidad de Huanca Umuyto			

Handwritten blue arrow pointing upwards and some scribbles.

Handwritten blue 'X' mark.

Handwritten blue scribble.



PERÚ

Ministerio del Ambiente

Organismo de Evaluación y Fiscalización Ambiental - OEFA

Dirección de Evaluación

"Año del Buen Servicio al Ciudadano"

EVALUACIÓN AMBIENTAL TEMPRANA EN EL ÁREA DE INFLUENCIA DEL PROYECTO MINERO UTUNSA, EN EL DISTRITO DE QUIÑOTA, PROVINCIA DE CHUMBIVILCAS, DEPARTAMENTO DE CUSCO, Y EN EL DISTRITO DE HAQUIRA, PROVINCIA DE COTABAMBAS, DEPARTAMENTO DE APURÍMAC

ETAPA DEL TALLER PARA LA PRESENTACIÓN DE LA PROPUESTA DE LA EAT

Distrito:	Haqira	Provincia:	Cotabambas	Departamento:	Apurímac
Fotografía N° 9					
Fecha: 20/07/2017					
Local municipal del distrito de Haqira					

Descripción:	Presentación del plan de monitoreo a cargo del OEFA, en el distrito de Haqira				

Handwritten blue ink scribbles and lines on the left margin.

Handwritten blue ink scribbles at the bottom left margin.

EVALUACIÓN AMBIENTAL TEMPRANA EN EL ÁREA DE INFLUENCIA DEL PROYECTO MINERO UTUNSA, EN EL DISTRITO DE QUIÑOTA, PROVINCIA DE CHUMBIVILCAS, DEPARTAMENTO DE CUSCO, Y EN EL DISTRITO DE HAQUIRA, PROVINCIA DE COTABAMBAS, DEPARTAMENTO DE APURÍMAC

ETAPA DEL TALLER PARA LA PRESENTACIÓN DE LA PROPUESTA DE LA EAT

Distrito:	Quiñota	Provincia:	Chumbivilcas	Departamento:	Cusco	
Fotografía N° 10						
Fecha:						21/07/2017
Local comunal de						Pumallacta
---						---
---						---
Descripción:	Presentación del plan de monitoreo a cargo del OEFA, en la comunidad de Pumallacta					
Fotografía N° 11						
Fecha:						21/07/2017
Local comunal de						Collana
---						---
---						---
Descripción:	Presentación del plan de monitoreo a cargo del OEFA, en la comunidad de Collana					

1
 2
 3
 4
 5
 6
 7
 8
 9
 10
 11
 12
 13
 14
 15
 16
 17
 18
 19
 20
 21
 22
 23
 24
 25
 26
 27
 28
 29
 30
 31
 32
 33
 34
 35
 36
 37
 38
 39
 40
 41
 42
 43
 44
 45
 46
 47
 48
 49
 50
 51
 52
 53
 54
 55
 56
 57
 58
 59
 60
 61
 62
 63
 64
 65
 66
 67
 68
 69
 70
 71
 72
 73
 74
 75
 76
 77
 78
 79
 80
 81
 82
 83
 84
 85
 86
 87
 88
 89
 90
 91
 92
 93
 94
 95
 96
 97
 98
 99
 100

1
 2
 3
 4
 5
 6
 7
 8
 9
 10
 11
 12
 13
 14
 15
 16
 17
 18
 19
 20
 21
 22
 23
 24
 25
 26
 27
 28
 29
 30
 31
 32
 33
 34
 35
 36
 37
 38
 39
 40
 41
 42
 43
 44
 45
 46
 47
 48
 49
 50
 51
 52
 53
 54
 55
 56
 57
 58
 59
 60
 61
 62
 63
 64
 65
 66
 67
 68
 69
 70
 71
 72
 73
 74
 75
 76
 77
 78
 79
 80
 81
 82
 83
 84
 85
 86
 87
 88
 89
 90
 91
 92
 93
 94
 95
 96
 97
 98
 99
 100



PERÚ

Ministerio del Ambiente


Organismo de Evaluación y Fiscalización Ambiental - OEFA

Dirección de Evaluación

"Año del Buen Servicio al Ciudadano"

EVALUACIÓN AMBIENTAL TEMPRANA EN EL ÁREA DE INFLUENCIA DEL PROYECTO MINERO UTUNSA, EN EL DISTRITO DE QUIÑOTA, PROVINCIA DE CHUMBIVILCAS, DEPARTAMENTO DE CUSCO, Y EN EL DISTRITO DE HAQUIRA, PROVINCIA DE COTABAMBAS, DEPARTAMENTO DE APURÍMAC


ETAPA DEL TALLER PARA LA PRESENTACIÓN DE LA PROPUESTA DE LA EAT

Distrito:	Quiñota	Provincia:	Chumbivilcas	Departamento:	Cusco
Fotografía N° 12					
Fecha: 22/07/2017					
Local municipal del distrito de Quiñota					

Descripción:	Presentación del plan de monitoreo a cargo del OEFA, en el distrito de Quiñota				

Handwritten signature and scribbles in blue ink.

Handwritten signature in blue ink.

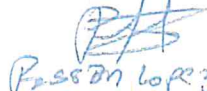
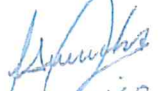
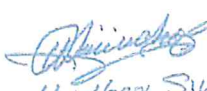

 <small>Organismo del Ambiente y Recursos Ambientales</small>	Dirección de Evaluación Monitoreo Ambiental Participativo (MAP) en el distrito de Quiñota, provincia de Chumbivilcas, departamento de Cusco, y en el distrito de Haqira, provincia de Cotabambas departamento de Apurímac	
	Acta de <i>REUNION DE CALIDAD AMBIENTAL TEMPRANA</i>	Fecha <i>AGOS</i> 2017 Página 1 de 1

NOTA: <i>MUESTREO DE AGUA E HIDROBIOLOGIA</i>		REUNIÓN INTERNA	
		REUNIÓN EXTERNA	X
FECHA:		HORA INICIO:	
		HORA TÉRMINO:	
AGENDAY DESARROLLO DE LA REUNIÓN			
Monitoreo ambiental participativo en el distrito de Quiñota, provincia de Chumbivilcas, departamento de Cusco, y en el distrito de Haqira, provincia de Cotabambas departamento de Apurímac			

N°	ACUERDOS
1.	El OEFA realizó el monitoreo ambiental participativo de calidad <i>Agua</i> en el área de <i>La Laguna Pistoro, se realizó 10 puntos de laborales e estovieron seco.</i>
2.	El OEFA realizó el monitoreo ambiental participativo de calidad <i>Agua</i> en los siguientes puntos: <i>LPist 1, LPist 2, LPist 3, LPist 4, QSN LPist 1, QSN Pist 2.</i>
3.	
4.	
5.	

OBSERVACIONES
<i>NINGUNA</i>

Siendo las *18.00* horas, se da por culminado la actividad programada del día y en señal de conformidad firman los representantes:

 <i>Rosendo Lopez</i> OEFA	 <i>Federico Sivuncha</i> C.C. HUANCA	 <i>Wilber Sivuncha</i> C.C. Huanca
	 <i>Wenceslao Sivuncha</i> C.C. Huanca	



Organismo de Evaluación y Fiscalización Ambiental

Dirección de Evaluación
Monitoreo Ambiental Participativo (MAP) en el distrito de Quiñota, provincia de Chumbivilcas, departamento de Cusco, y en el distrito de Haqira, provincia de Cotabambas departamento de Apúrimac

Acta de Reunión

Ejecución de la EAT

Fecha Agosto 2017

Página 1 de 1

NOTA: Acta de Ejecución del Monitoreo e Microbiología

REUNIÓN INTERNA

REUNIÓN EXTERNA

X

FECHA: 11-08-17

HORA INICIO:

11:00

HORA TÉRMINO:

14:00

LUGAR:

Piscocalla.

AGENDAY DESARROLLO DE LA REUNIÓN

Monitoreo ambiental participativo en el distrito de Quiñota, provincia de Chumbivilcas, departamento de Cusco, y en el distrito de Haqira, provincia de Cotabambas departamento de Apúrimac

Nº	ACUERDOS
1.	El OEFA realizó el monitoreo ambiental participativo de calidad de agua en el área de influencia de Piscocalla.
2.	El OEFA realizó el monitoreo ambiental participativo de calidad de agua en los siguientes puntos: QOcol 1, QOcol 2 y QSN Col 1 donde se realizó el muestreo de agua superficial, y en los puntos HD-QSN Col 1 y HD-QOcol 1 donde se realizó la muestra para el análisis de metales en pesos.
3.	
4.	
5.	

OBSERVACIONES

* El monitoreo se realizó con la participación de la comunidad Piscocalla sector Naitocancha, Gobierno Regional de Apurimac y Municipalidad de distrito de Haqira, y Laboratorio ALS Corlab controlado por el Administrado

* Se entregó el resumen del plan de monitoreo a los participantes con todo los anexos (Mapas).

Siendo las horas, se da por culminado la actividad programada del día y en señal de conformidad firman los representantes:

Heber Ocas
OEFA.

Diego Rosas F.
CORPLAB


R. Lopez
OEFA

Ing. José Ruzo
GORE-APURIMAC
GERENCIA DE MEDIO Ambiente.

Bach. Roxana Quipe Tovar
GORE-APURIMAC
Gerencia de Medio Ambiente

Rogelio B
30632741
Asociación Perigronda
Pala Quemado

Joselyn
Agrícola
31427117

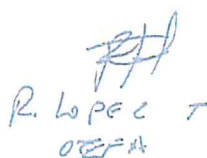

	Dirección de Evaluación Monitoreo Ambiental Participativo (MAP) en el distrito de Quiñota, provincia de Chumbivilcas, departamento de Cusco, y en el distrito de Haqira, provincia de Cotabambas departamento de Apurímac	
	Acta de <i>EJECUCION DE LA CAT</i> <i>EVALUACION AMBIENTAL TEMPRANA</i>	Fecha: <i>Agos - 2017</i> Página 1 de 1

NOTA: <i>EJECUCION DE MUESTRO DE AGUA E</i> <i>HIDROBIOLOGIA</i>		REUNIÓN INTERNA REUNIÓN EXTERNA <input checked="" type="checkbox"/>
FECHA: <i>13/08/2017</i>	HORA INICIO: <i>10:00</i>	HORA TÉRMINO: <i>12:00</i>
AGENDAY DESARROLLO DE LA REUNIÓN		
Monitoreo ambiental participativo en el distrito de Quiñota, provincia de Chumbivilcas, departamento de Cusco, y en el distrito de Haqira, provincia de Cotabambas departamento de Apurímac		


N°	ACUERDOS
1.	El OEFA realizó el monitoreo ambiental participativo de calidad de Agua en el área de <i>la quebrada Horayani,</i>
2.	El OEFA realizó el monitoreo ambiental participativo de calidad de Agua en los siguientes puntos: <i>D. Muay 1, D Muay 2, D SN Muay 1, D SN Muay 2 y D Muay 2A.</i>
3.	
4.	
5.	

OBSERVACIONES
<i>NINGUNO</i>

Siendo las *12* horas, se da por culminado la actividad programada del día y en señal de conformidad firman los representantes:

R. Lopez T
OEFA

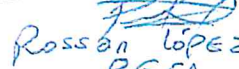

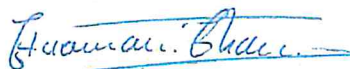


 Organismo de Evaluación y Fiscalización Ambiental	Dirección de Evaluación Monitoreo Ambiental Participativo (MAP) en el distrito de Quiñota, provincia de Chumbivilcas, departamento de Cusco, y en el distrito de Haquira, provincia de Cotabambas departamento de Apúrimac	
	Acta de Reunión <i>EJECUCIÓN DEL AGA</i>	Fecha 16-08-2017 Página 1 de 1

NOTA: <i>MUESTREO DE AGUA E HIDROBIOLOGIA</i>	REUNIÓN INTERNA
	REUNIÓN EXTERNA X
FECHA: 14-8-2017	HORA INICIO: 10:00
	HORA TÉRMINO: 15:30
AGENDAY DESARROLLO DE LA REUNIÓN	
Monitoreo ambiental participativo en el distrito de Quiñota, provincia de Chumbivilcas, departamento de Cusco, y en el distrito de Haquira, provincia de Cotabambas departamento de Apúrimac	

ACUERDOS	
1.	El OEFA realizó el monitoreo ambiental participativo de calidad de <i>de</i> AGUA en el área de <i>Huayllani CCASA y Collpa Wayco</i>
2.	El OEFA realizó el monitoreo ambiental participativo de calidad de <i>de</i> AGUA en los siguientes puntos: <i>Q SUR 1, Q SUR 1A, Q PORJOJ, Q COLL 1, Q TUN 1. En total 5 puntos de agua.</i>
3.	<i>El punto Q PORJOJ se encontró seco.</i>
4.	
5.	

OBSERVACIONES	
<i>NINGUNA</i>	

Siendo las **15:30** horas, se da por culminado la actividad programada del día y en señal de conformidad firman los representantes:

 Rossón López T. OEFA	 C.C. HUANCRA FEDERICO SUINCHA A.	 Huamani Chaca 31426783 Comunidad Campesina Riscocalla
 Diego Rosas ALS-CORPLAB	 Luis Espino Avila 40694611 ANA OZ SAC.	



Organismo Especializado de Evaluación y Fomento Ambiental

Dirección de Evaluación
Monitoreo Ambiental Participativo (MAP) en el distrito de Quiñota, provincia de Chumbivilcas, departamento de Cusco, y en el distrito de Haqira, provincia de Cotabambas departamento de Apurímac

Acta de ~~Ejecución~~ **EVALUACIÓN AMBIENTAL TEMPRANA** DE LA EAT

Fecha: **AGO - 2017**
 Página 1 de 1

NOTA: MUESTREO DE AGUA E HIDROBIOLOGÍA				REUNIÓN INTERNA	
				REUNIÓN EXTERNA	X
FECHA:	16-08-2017	HORA INICIO:		HORA TÉRMINO:	
LUGAR:					
AGENDAY DESARROLLO DE LA REUNIÓN					
Monitoreo ambiental participativo en el distrito de Quiñota, provincia de Chumbivilcas, departamento de Cusco, y en el distrito de Haqira, provincia de Cotabambas departamento de Apurímac					

Nº	ACUERDOS
1.	El OEFA realizó el monitoreo ambiental participativo de calidad de Agua Agua en el área de 18 quebrada yahuirantico y Chumbivilcas
2.	El OEFA realizó el monitoreo ambiental participativo de calidad de Agua Agua en los siguientes puntos: Quebrada 1, Quebrada 2, Quebrada 3 y 4 en total seis puntos
3.	El señor presidente de la R.C. Pambuco, ARIS CASHGOMU, indicó los nombres de los señores Felipe Wico y Angel yony para que representaran a la comunidad en el monitoreo de agua
4.	
5.	

OBSERVACIONES

Siendo las _____ horas, se da por culminado la actividad programada del día y en señal de conformidad firman los representantes:


<p>ROSAN 10-02 OEFA 2/8</p>	<p> GALDAMEZ</p>	<p> 45090365</p>
<p> 600 87000 43679011 ACADESUC</p>		



Dirección de Evaluación
Monitoreo Ambiental Participativo (MAP) en el distrito de Quiñota, provincia de Chumbivilcas, departamento de Cusco, y en el distrito de Haqaira, provincia de Cotabambas, departamento de Apurímac
 Fecha AGOS - 2017 Página de
INVESTIGO DE AGUA C HIDROBIOLOGIA

RELACION DE PARTICIPANTES

N°	Apellidos y Nombres	Organización	DNI	Correo electrónico	Teléfono	Firma
	Lopez ZARANONA ROSA	O G F A	45644779	de105@ocfa.yob.pe	998881378	<i>[Firma]</i>
	MISNNEI HUARACA, ROBER	C.C. HUANCA	7214418	rober29ronca@gmail.com	968815509	<i>[Firma]</i>
	Miguel OROPE, Víctor Hugo	ce. Huancas	42666111	vicorochahuacaca@gmail.com	958106699	<i>[Firma]</i>
	MOSO GARCIA, JLEIFTON	Huancas	44696131	—	939654925	<i>[Firma]</i>
	Huanca, Huanca, Enrique	Huanca	09696371	—	—	<i>[Firma]</i>
	Baltazar Malina Teresa	Piscocalla	800110210	—	938410214	<i>[Firma]</i>
	VICTOR SUANCHA	Huanca	24507785	—	983081183	<i>[Firma]</i>
	ANAMANDA	—	—	—	—	—
	—	—	—	—	—	—
	—	—	—	—	—	—






 Organismo de Evaluación y Fomento del Ambiente	Dirección de Evaluación Monitoreo Ambiental Participativo (MAP) en el distrito de Quiñota, provincia de Chumbivilcas, departamento de Cusco, y en el distrito de Haqira, provincia de Cotabambas departamento de Apurímac	
	Acta de EJECUCION DE LA EVALUACION AMBIENTAL TERRESTRE	Fecha 16/08/2017 Página 1 de 1

NOTA: MUESTREO DE SUELOS				REUNIÓN INTERNA	
				REUNIÓN EXTERNA	X
FECHA:	11-08-17	HORA INICIO:	09:00	HORA TÉRMINO:	15:00
				LUGAR:	Piscoracca
AGENDAY DESARROLLO DE LA REUNIÓN					
Monitoreo ambiental participativo en el distrito de Quiñota, provincia de Chumbivilcas, departamento de Cusco, y en el distrito de Haqira, provincia de Cotabambas departamento de Apurímac					

ACUERDOS	
1.	El OEFA realizó el monitoreo ambiental participativo de calidad de suelos, en el área de Collpa
2.	El OEFA realizó el monitoreo ambiental participativo de calidad de suelos, en los siguientes puntos: SUE-05
3.	Se encontró la tranquera de la ganata de control cerrada con candados, así como varios tramos del camino cerrado
4.	Se optó por forzar la tranquera y habilitar los tramos de la vía
5.	La tranquera se dejó en su lugar al terminar la jornada

OBSERVACIONES

Siendo las **14** horas, se da por culminado la actividad programada del día y en señal de conformidad firman los representantes:

 Rogan Chuquisengo OEFA - DE	 Ismael Solis Co. HDH	 Raul Santos R. OEFA - DE
 Wis Espino Aulin ANAADI S.A.C.	 Victor Olivares A. OEFA	






Dirección de Evaluación
Monitoreo Ambiental Participativo (MAP) en el distrito de Quiñota,
provincia de Chumbivilcas, departamento de Cusco, y en el distrito de
Haqira, provincia de Cotabambas departamento de Apurímac

Acta de Ejecución de EA
EVACUACIÓN AMBIENTAL: FEARRANA


Fecha: 13-08-2017
 Página 1 de 1



NOTA: <u>MUESTRO DE SUELOS</u>					REUNIÓN INTERNA		
					REUNIÓN EXTERNA	X	
FECHA:	<u>13-08-17</u>	HORA INICIO:	<u>08:00</u>	HORA TÉRMINO:	<u>17:30</u>	LUGAR:	<u>Cda Huayllani</u>
AGENDAY DESARROLLO DE LA REUNIÓN							
Monitoreo ambiental participativo en el distrito de Quiñota, provincia de Chumbivilcas, departamento de Cusco, y en el distrito de Haqira, provincia de Cotabambas departamento de Apurímac							



N°	ACUERDOS
1.	El OEFA realizó el monitoreo ambiental participativo de calidad de suelos, en el área de <u>Huayllani</u>
2.	El OEFA realizó el monitoreo ambiental participativo de calidad de suelos, en los siguientes puntos: <u>SUE-06, SUE-07, SUE-08, SUE-10 y SUE-11</u>
3.	<u>LA EMPRESA MINERA ANADI.SAC REALIZO LA CONTRAMUESTRA CON EL LABORATORIO ALS-COPIAS EN TODOS LOS PUNTOS DE SUELO MENCIONADOS</u>
4.	
5.	


OBSERVACIONES



Siendo las _____ horas, se da por culminado la actividad programada del día y en señal de conformidad firman los representantes:


 Hojan Chuguisuyo
 OEFA-DE


 Victor Duran
 OEFA-



 C. Barco



 Paul Santos R.
 OEFA-DE





Organismo de Evaluación y Fiscalización Ambiental

Dirección de Evaluación
Monitoreo Ambiental Participativo (MAP) en el distrito de Quiñota, provincia de Chumbivilcas, departamento de Cusco, y en el distrito de Haquira, provincia de Cotabambas departamento de Apúrimac

Acta de Ejecución de
La Evaluación Ambiental Temprana

Fecha Agos - 2017

Página 1 de 1

NOTA: <u>MUESTREO DE SUELOS</u>				REUNIÓN INTERNA		
				REUNIÓN EXTERNA		X
FECHA:	<u>12-08-2017</u>	HORA INICIO:	<u>07:00 H.</u>	HORA TÉRMINO:	<u>16:30 H.</u>	LUGAR: <u>UTUNSA</u>
AGENDAY DESARROLLO DE LA REUNIÓN						
Monitoreo ambiental participativo en el distrito de Quiñota, provincia de Chumbivilcas, departamento de Cusco, y en el distrito de Haquira, provincia de Cotabambas departamento de Apúrimac						

ACUERDOS	
1.	El OEFA realizó el monitoreo ambiental participativo de calidad de suelos, en el área de <u>YAHUAPRMBYO y UTUNSA</u>
2.	El OEFA realizó el monitoreo ambiental participativo de calidad de suelos, en los siguientes puntos: <u>SUE-02, SUE-12, SUE-03, SUE-20, SUE-19 y SUE-01</u> <u>Las Muestras fueron compuestas (cinco submuestras)</u>
3.	<u>LA EMPRESA MINERA ANABI.SAC REALIZO LA CONTAMUESTRA CON EL LABORATORIO ALS CORPLAB EN TODOS LOS PUNTOS DE SUELO MENCIONADOS</u>
4.	
5.	

OBSERVACIONES	
<u>NINGUNA</u>	

Siendo las 16 horas, se da por culminado la actividad programada del día y en señal de conformidad firman los representantes:

Victor Quispe A
OEFA.


EMILIANO SALAZAR. S.
DNI: 80259726

Enrique Mostacero Alvarado
ALS CORPLAB


Paul Santos R.
OEFA

Luis Espinoza Avila
40674611

Nayari Chuquiungu
OEFA-DE






	Dirección de Evaluación Monitoreo Ambiental Participativo (MAP) en el distrito de Quiñota, provincia de Chumbivilcas, departamento de Cusco, y en el distrito de Haqira, provincia de Cotabambas departamento de Apurímac	
	Acta de <i>EXECUCIÓN DE LA</i> <i>EVALUACIÓN AMBIENTAL TEMPRANA</i>	Fecha: <i>14.08.2017</i> Página 1 de 1


NOTA:					REUNIÓN INTERNA		
<i>MUESTREO DE SUELOS</i>					REUNIÓN EXTERNA	X	
FECHA:	<i>14.08.2017</i>	HORA INICIO:	<i>08:00</i>	HORA TÉRMINO:	<i>16:00</i>	LUGAR:	<i>Pistoro</i>
AGENDAY DESARROLLO DE LA REUNIÓN							
Monitoreo ambiental participativo en el distrito de Quiñota, provincia de Chumbivilcas, departamento de Cusco, y en el distrito de Haqira, provincia de Cotabambas departamento de Apurímac							

ACUERDOS	
1.	El OEFA realizó el monitoreo ambiental participativo de calidad de suelos, en el área de <i>PISTORO, SURINANA</i>
2.	El OEFA realizó el monitoreo ambiental participativo de calidad de suelos, en los siguientes puntos: <i>SUE-09, SUE-14, SUE-04, SUE-15 y SUE-18</i>
3.	<i>LA EMPRESA MINERA ANADI SAC REALIZO LA CONTRA MUESTRA EN TODOS LOS PUNTOS DE SUELO CON EL LABORATORIO ALS-CORPUB</i>
4.	
5.	

OBSERVACIONES	
<i>NINGUNA</i>	

Siendo las _____ horas, se da por culminado la actividad programada del día y en señal de conformidad firman los representantes:

<i>Hoyan Chuquisanga</i> <i>OEFA-DE</i> 	 <i>Donato Harampa H.</i> <i>DNI. 31426652</i>
 <i>ALS-CORPIAB</i> <i>Enrique Mostacco A.</i>	 <i>Victor Contreras</i> <i>OEFA</i>
	 <i>Raul Santos R.</i> <i>OEFA-DE</i>



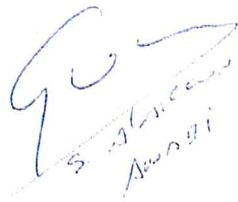




	Dirección de Evaluación Monitoreo Ambiental Participativo (MAP) en el distrito de Quiñota, provincia de Chumbivilcas, departamento de Cusco, y en el distrito de Haqira, provincia de Cotabambas departamento de Apurímac		
	Acta de EJECUCIÓN DE LA EVALUACIÓN AMBIENTAL TEMPRANA		Fecha: 06/08/2017 Página 1 de 1


NOTA: MUESTREO DE SUELOS				REUNIÓN INTERNA	
				REUNIÓN EXTERNA	X
FECHA:	15.08.17	HORA INICIO:	09:00	HORA TÉRMINO:	16:00
				LUGAR:	YAGUARUNAYO
AGENDAY DESARROLLO DE LA REUNIÓN					
Monitoreo ambiental participativo en el distrito de Quiñota, provincia de Chumbivilcas, departamento de Cusco, y en el distrito de Haqira, provincia de Cotabambas departamento de Apurímac					

Nº	ACUERDOS
1.	El OEFA realizó el monitoreo ambiental participativo de calidad de suelos, en el área de YAGUARUNAYO
2.	El OEFA realizó el monitoreo ambiental participativo de calidad de suelos, en los siguientes puntos: SUE-16, SUE-17 y SUE-13
3.	LA EMPRESA ANSOL SAC RESCIBO LA TOMA DE CONTAMINANTES EN TODOS LOS PUNTOS DE SUELO CON EL LABORATORIO ALS-CORPMB
4.	
5.	

OBSERVACIONES	
NINGUNA	

Siendo las _____ horas, se da por culminado la actividad programada del día y en señal de conformidad firman los representantes:

 Victoria Quivones L. OEFA	 Moján Chuquiromo OEFA-DE	 S. J. S. Anand
 41340199	 41355946	 Enrique Maticorena A ALS-CORPMB
 Raul Santos R. OEFA-DE		



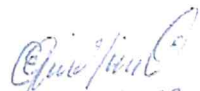

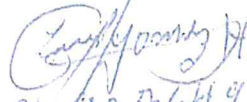

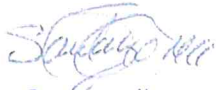
 Organismo Supervisor Ambiental	Dirección de Evaluación Monitoreo Ambiental Participativo (MAP) en el distrito de Quiñota, provincia de Chumbivilcas, departamento de Cusco, y en el distrito de Haqira, provincia de Cotabambas departamento de Apurímac		
	Acta de <u>Ejecución de la EAT</u> <u>Evaluación Ambiental - Haqira</u>		Fecha: <u>16-08-2017</u> Página 1 de 1

NOTA: <u>MUESTREO DE CALIDAD DE AIRE</u>				REUNIÓN INTERNA	
				REUNIÓN EXTERNA	X
FECHA: <u>19-8-2017</u>	HORA INICIO: <u>11:00</u>	HORA TÉRMINO: <u>13:00</u>	LUGAR:		
AGENDAY DESARROLLO DE LA REUNIÓN					
Monitoreo ambiental participativo en el distrito de Quiñota, provincia de Chumbivilcas, departamento de Cusco, y en el distrito de Haqira, provincia de Cotabambas departamento de Apurímac					

ACUERDOS	
1.	El OEFA realizó el monitoreo ambiental participativo de calidad de aire, en el área de <u>Pistono y Angascocha</u>
2.	El OEFA realizó el monitoreo ambiental participativo de calidad de aire, en los siguientes puntos: <u>Air-Say y Air-Ulun</u>
3.	
4.	
5.	

OBSERVACIONES	
<u>NINGUNA</u>	

Siendo las 15:00 horas, se da por culminado la actividad programada del día y en señal de conformidad firman los representantes:

 <u>Oscar Lopez</u> OEFA	 <u>Edilberto Sanguino</u> 242723306	 <u>Quiñota</u> 144754512 EDWIN ALBERTO
 Susana Susana	 <u>Susana</u> 24507649	 <u>Susana</u> Susana
	 <u>Susana</u> 24509130	



Organismo
de Evaluación
y Fiscalización
Ambiental

Dirección de Evaluación
Monitoreo Ambiental Participativo (MAP) en el distrito de Quiñota,
provincia de Chumbivilcas, departamento de Cusco, y en el distrito de
Haquira, provincia de Cotabambas departamento de Apurímac

Acta de Reunión

REUNIÓN DE EVALUACIÓN DE EXT

Fecha

AGOS 2017

Página 1 de 1

NOTA:

MUESTRO DE AIRE

REUNIÓN INTERNA

REUNIÓN EXTERNA

X

FECHA:

29/08-2017

HORA

INICIO:

15:30

HORA

TÉRMINO:

17:00

LUGAR:

AGENDAY DESARROLLO DE LA REUNIÓN


Monitoreo ambiental participativo en el distrito de Quiñota, provincia de Chumbivilcas, departamento de Cusco, y en el distrito de Haquira, provincia de Cotabambas departamento de Apurímac

Nº	ACUERDOS
1.	El OEFA realizó el monitoreo ambiental participativo de calidad Aire, en el área de <i>Piscoalla y Haturumiyoc</i>
2.	El OEFA realizó el monitoreo ambiental participativo de calidad Aire, en los siguientes puntos: <i>AIR-PISCO y AIR-HATUN.</i>
3.	
4.	
5.	

OBSERVACIONES

Siendo las horas, se da por culminado la actividad programada del día y en señal de conformidad firman los representantes:


Rossana Lopez T
OEFA


Jorge Garcia
OEFA

"Año del buen servicio al ciudadano"

EVALUACIÓN AMBIENTAL TEMPRANA EN EL ÁREA DE INFLUENCIA DEL PROYECTO MINERO UTUNSA, EN EL DISTRITO DE QUIÑOTA, PROVINCIA DE CHUMBIVILCAS, DEPARTAMENTO DE CUSCO, Y EN EL DISTRITO DE HAQUIRA, PROVINCIA DE COTABAMBAS, DEPARTAMENTO DE APURÍMAC, DEL 9 AL 26 DE AGOSTO DE 2017

ETAPA DE EJECUCIÓN DE LA EAT

Distrito:	Quiñota / Haqira	Provincia:	Chumbivilcas / Cotabambas	Departamento:	Cusco / Apurímac
-----------	------------------	------------	---------------------------	---------------	------------------

Fotografía N° 1

Fecha:
11/08/2017

Lugar:
Distrito: Haqira
Provincia: Cotabambas
Departamento: Apurímac



Descripción: Reunión de apertura realizado en la comunidad campesina de Piscocalla para la ejecución del monitoreo ambiental participativo para la evaluación ambiental temprana.

Fotografía N° 2

Fecha:
11/08/2017

Lugar:
Distrito: Haqira
Provincia: Cotabambas
Departamento: Apurímac



Descripción: Reunión con los pobladores criadores de truchas en la comunidad campesina de Piscocalla para la ejecución del monitoreo ambiental participativo para la evaluación ambiental temprana.

Handwritten blue ink notes and arrows on the left margin, including a long arrow pointing up and various scribbles.

"Año del buen servicio al ciudadano"

**EVALUACIÓN AMBIENTAL TEMPRANA EN EL ÁREA DE INFLUENCIA DEL
PROYECTO MINERO UTUNSA, EN EL DISTRITO DE QUIÑOTA, PROVINCIA DE
CHUMBIVILCAS, DEPARTAMENTO DE CUSCO, Y EN EL DISTRITO DE HAQUIRA,
PROVINCIA DE COTABAMBAS, DEPARTAMENTO DE APURÍMAC, DEL 9 AL 26 DE
AGOSTO DE 2017**

ETAPA DE EJECUCIÓN

Distrito:	Quiñota / Haqira	Provincia:	Chumbivilcas / Cotabambas	Departamento:	Cusco / Apurímac
Fotografía N° 3					
Fecha:	11/08/2017				
Lugar:	Distrito: Haqira Provincia: Cotabambas Departamento: Apurímac				
Descripción:	Reunión cierre del primer día de la evaluación ambiental temprana y firma de actas.				
Fotografía N° 4					
Fecha:	11/08/2017				
Lugar:	Distrito: Haqira Provincia: Cotabambas Departamento: Apurímac				
Descripción:	Entrega a los representantes de los mapas de los puntos de ubicación de los componentes evaluados en la evaluación ambiental temprana.				

Handwritten notes and signatures in blue ink on the left margin, including an upward-pointing arrow and various scribbles.

EVALUACIÓN AMBIENTAL TEMPRANA EN EL ÁREA DE INFLUENCIA DEL PROYECTO MINERO UTUNSA, EN EL DISTRITO DE QUIÑOTA, PROVINCIA DE CHUMBIVILCAS, DEPARTAMENTO DE CUSCO, Y EN EL DISTRITO DE HAQUIRA, PROVINCIA DE COTABAMBAS, DEPARTAMENTO DE APURÍMAC, DEL 9 AL 26 DE AGOSTO DE 2017

ETAPA DE EJECUCIÓN

Distrito:	Quiñota / Haquira	Provincia:	Chumbivilcas / Cotabambas	Departamento:	Cusco / Apurímac
Fotografía N° 5					
Fecha:	14/08/2017				
Lugar:	Distrito: Quiñota Provincia: Chumbivilcas Departamento: Cusco				
Descripción:	Reunión con los representantes de la comunidad campesina de Piscocalla y Pumallacta para continuar con la ejecución del monitoreo ambiental participativo para la evaluación ambiental temprana.				
Fotografía N° 6					
Fecha:	17/06/2017				
Lugar:	Quebrada Huayllani				
Descripción:	Fotográfica con los representantes de las comunidades campesinas de Piscocalla, Hatunrumiyoc, Huanca Umuyto y Pumallacta en el desarrollo de la ejecución del monitoreo ambiental participativo de la evaluación ambiental temprana, en la quebrada Huayllani.				

1
 2
 3
 4
 5
 6
 7
 8
 9
 10
 11
 12
 13
 14
 15
 16
 17
 18
 19
 20
 21
 22
 23
 24
 25
 26
 27
 28
 29
 30
 31
 32
 33
 34
 35
 36
 37
 38
 39
 40
 41
 42
 43
 44
 45
 46
 47
 48
 49
 50
 51
 52
 53
 54
 55
 56
 57
 58
 59
 60
 61
 62
 63
 64
 65
 66
 67
 68
 69
 70
 71
 72
 73
 74
 75
 76
 77
 78
 79
 80
 81
 82
 83
 84
 85
 86
 87
 88
 89
 90
 91
 92
 93
 94
 95
 96
 97
 98
 99
 100

ANEXO 2.



Organismo
de Evaluación
y Fiscalización
Ambiental

Instrumentos de gestión ambiental asociados al proyecto

Instrumentos de gestión ambiental asociados al proyecto Utunsa

N.º	Administrado	Título del IGA	Número de Resolución	Fecha de aprobación	Organismo que aprobó
1	Empresa minera Anabí S.A.C.	Estudio de Impacto Ambiental del Proyecto «Utunsa» (EIA)	Resolución Directoral N° 344-2012-MEM/AAM	24 de octubre de 2012	Ministerio de Energía y Minas
2		Rectificación del informe N° 1188-2012-MEM-2012-MEM-AMM/MES/MCP/RPP/MAVO/YBC/GCM/A/CHM que sustenta la Resolución Directoral N° 344-2012-MEM/AAM	Resolución Directoral N° 040-2016-MEM-DGAAM	03 de febrero de 2016	Ministerio de Energía y Minas
3		Plan de minado del proyecto Utunsa	Resolución N° 0149-2016-MEM/DGM/V	14 de abril de 2016	Ministerio de Energía y Minas
4		Proyecto de concesión de beneficio denominado Utunsa	Resolución N° 0435-2016-MEM/DGM/V	22 de julio de 2016	Ministerio de Energía y Minas
5		Plan de cierre de minas de la unidad minera Utunsa	Resolución Directoral N° 432-2014-MEM/DGAAM	20 de agosto de 2014	Ministerio de Energía y Minas
6		Primer informe técnico sustentatorio (ITS) para el redimensionamiento del proyecto minero Utunsa.	Resolución Directoral N° 024-2017-SENACE/DCA	1 de febrero de 2017	Senace