


468000 469000 470000 471000



**LEYENDA**

 Estación de monitoreo de la calidad de aire

Código	COORDENADAS UTM WGS 84 - Zona 17 M	
	Este (m)	Norte (m)
CA-TA-01	469239	9494220

OCEANO PACÍFICO







PIURA

CA-TA-01

PARIÑAS

TALARA

**SIGNOS CONVENCIONALES**

-  Puertos
-  Red vial
-  Ríos
-  Límite departamental
-  Límite provincial
-  Límite distrital

 **PERÚ** Ministerio del Ambiente

Organismo de Evaluación y Fiscalización Ambiental

Departamento de Piura, Provincia de Talara

**EVALUACIÓN DE SEGUIMIENTO DE LA CALIDAD DEL AIRE EN EL ÁREA DE INFLUENCIA DE LA REFINERÍA TALARA**

0 100 200 400 600 Metros

Escala: 1/10,000  
Datum Horizontal WGS84  
Proyección Transversa de Mercator  
Sistema de Coordenadas - UTM - Zona 17 Sur

Elaborado: **CSIG-OEFA** Fecha: Noviembre 2022

Fuente: Cartas Nacionales, escala 1:100 000 - IGN, Centros Poblados - INEI  
Sub dirección Técnica Científica de la Dirección de Evaluación Ambiental

468000 469000 470000 471000

9495000

9494000

9493000

9495000

9494000

9493000