

**INFORME N° 547 -2013-OEFA/DE-SDCA**

PARA : **Ing. MILENA JENNY LEÓN ANTÚNEZ**  
Coordinadora de Calidad de Agua y Suelo

ASUNTO : Informe de campo del monitoreo ambiental de la calidad del efluente, a la empresa "Pesquera Juanita S.R.Ltda.", realizado el 24 de octubre de 2013.

REFERENCIA : Memorándum N° 2848-2013-OEFA/DS  
Registro N° 2013-I01-015715

Memorándum N° 3113-2013-OEFA/DS  
Registro N° 2013-I01-017492

FECHA : San Isidro 11 DIC. 2013

Por medio del presente me dirijo a usted, a fin de saludarla cordialmente y remitir el informe de campo sobre el monitoreo ambiental de la calidad del efluente, en apoyo a la supervisión regular realizada el 24 de octubre de 2013 a la empresa "Pesquera Juanita S.R.Ltda.", ubicada en el distrito de Caleta de Carquín, provincia de Huaura, departamento de Lima.

**1. ANTECEDENTES**

- Con fecha 16 de septiembre y 4 de octubre de 2013, la Dirección de Supervisión remitió los documentos de la referencia, en el que solicita apoyo para el monitoreo de efluentes, como parte del Plan de Supervisión Regular en unidades de Pesquería, a la empresa "Pesquera Juanita S.R.Ltda.".
- Con base en la información recibida, el OEFA, a través de su Dirección de Evaluación, realizó la visita de campo el día 24 de octubre del presente año en el lugar indicado.

**2. MARCO LEGAL**

- Ley N° 29325 - Ley del Sistema Nacional de Evaluación y Fiscalización Ambiental", que otorga al OEFA, funciones de supervisión y fiscalización ambiental.
- Ley N° 30011, que modifica los artículos 10, 11, 13, 15, 17 y 19, así como la sexta y séptima disposiciones complementarias finales de la Ley 29325 - Ley del SINEFA (25 de abril de 2013).
- Resolución de Consejo Directivo N° 003-2013-OEFA/CD, que precisa competencia del OEFA en el Sector Pesquería.
- Resolución Ministerial N° 003-2002-PE que aprueba el Protocolo de Monitoreo de Efluentes y Cuerpo Marino Receptor del Ministerio de Pesquería.
- Decreto Supremo N° 010-2008-PRODUCE, que aprueba los Límites Máximos Permisibles (LMP) para la Industria de Harina y Aceite de Pescado y Normas Complementarias.





### 3. OBJETIVO

Realizar la evaluación ambiental de la calidad del efluente, a la empresa "Pesquera Juanita S.R.Ltda."

### 4. UBICACIÓN


La empresa "Pesquera Juanita S.R.Ltda.", se encuentra ubicada en el distrito de Caleta de Carquín, provincia de Haura, departamento de Lima. (Ver Anexo I).

### 5. DEL TRABAJO DE CAMPO


El 24 de octubre del presente año, personal del OEFA se apersonó a las instalaciones de la empresa "Pesquera Juanita S.R.Ltda.", para realizar las coordinaciones y la evaluación ambiental respectiva.

Durante la visita de campo, se observó que la empresa no se encontraba efectuando actividades de procesamiento pesquero, por lo que, no fue posible realizar el monitoreo ambiental de la calidad del efluente de su unidad industrial.

Fotografías N° 1 y 2. Se aprecia canaleta de paso de efluente pesquero sin carga (punto antes de la etapa de tratamiento).




Fotografía N° 1




Fotografía N° 2

Fotografías N° 3 y 4. Se aprecia canaleta de paso de efluente pesquero sin carga (después de la etapa de tratamiento).



Fotografía N° 3



Fotografía N° 4



*mfj*



## 6. UBICACIÓN DE PUNTOS DE MONITOREO

Durante la evaluación se tenía programado tomar muestras de efluente, según se detalla a continuación:

Tabla N° 1. Puntos de muestreo de Efluente.

Punto de Monitoreo	Fecha	Descripción	Coordenadas UTM (WGS84)		
			Zona	ESTE (m)	NORTE (m)
E-1	24/10/2013	Efluente de proceso, antes de su tratamiento	18	213239	8773011
E-2	24/10/2013	Efluente de proceso, después de su tratamiento	18	213202	8773015

Fuente: Dirección de Evaluación

Para el servicio de análisis de las muestras de efluentes, se generó el Término de Referencia (TDR) N° 1499, para dos (02) puntos de muestreo, según los parámetros establecidos en el Decreto Supremo N° 010-2008-PRODUCE "Límites Máximos Permisibles (LMP) para la Industria de Harina y Aceite de Pescado y Normas Complementarias".

## 7. CONCLUSIÓN

- Debido a que la empresa no se encontraba efectuando actividades de procesamiento pesquero, no fue posible realizar el monitoreo ambiental correspondiente a la empresa "Pesquera Juanita S.R.Ltda."

## 8. RECOMENDACIÓN

- Dejar sin efecto los términos de referencia N° 1499 (Análisis de laboratorio), y N° 0072 (Alquiler de equipo potenciómetro).

Atentamente,



  
 Marita Rosa Quispe Cieza  
 Dirección de Evaluación





San Isidro, 11 DIC. 2013

Visto el informe N° ~~547~~ -2013-OEFA/DE-SDCA y estando conforme con su contenido, **PÓNGASE** a consideración de la Subdirección de Calidad Ambiental para los fines correspondientes.

Atentamente,



**Ing. Milena Jenny León Antúnez**  
Coordinadora de Calidad de Agua y Suelo

San Isidro, 11 DIC. 2013

Visto el informe N° ~~547~~ -2013-OEFA/DE-SDCA y estando conforme con su contenido, **PÓNGASE** a consideración de la Dirección de Evaluación para los fines correspondientes.

Atentamente,

**Ing. Paola Chinen Guima**  
Subdirectora de Calidad Ambiental

San Isidro, 11 DIC. 2013

De conformidad con el Informe que antecede y estando de acuerdo con su contenido **APRUÉBESE** el Informe N° ~~547~~ -2013-OEFA/DE-SDCA.

Atentamente,



**Ing. Milagros del Pilar Verástegui Salazar**  
Directora de Evaluación  
Organismo de Evaluación y Fiscalización Ambiental - OEFA



PERÚ

Ministerio  
del Ambiente

Organismo de  
Evaluación y  
Fiscalización Ambiental

"Decenio de las Personas con Discapacidad en el Perú"  
"Año de la Inversión para el Desarrollo Rural y la Seguridad Alimentaria"

# Anexo I

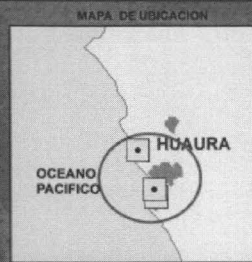

**Mapa de Ubicación de los Puntos de Monitoreo**



212700

213600

214500



**PESQUERA JUANITA S.R.LTDA.**

OCEANO PACIFICO

SIN NOMBRE

E-2

E-1

HUACHO

NICOLAS DE PIROLA

JOSE OLAYA

BUENOS AIRES

MANCO CAPAC

INDUSTRIAL

E. MELENDEZ

SAN ISIDRO

LOS LIBERTADORES

LOS LIBERTADORES

SAN MARTIN

ANGELES

ARICA

JORGE CHAVEZ

COSTANERA

TUPAC AMARU

27 DE OCTUBRE

SIN NOMBRE

	PERÚ	Ministerio del Ambiente	Organismo de Evaluación y Fiscalización Ambiental
	<b>Distrito de Caleta de Carquin, Provincia de Huaura</b>		
<b>PESQUERA JUANITA S.R.LTDA.</b>			
<p>Escala : 1/80 000 Datum Horizontal WGS84 Proyección Transversa de Mercator Sistema de Coordenadas - UTM - Zona 18</p>			
Elaborado: SIG-OEFA Dirección de Evaluación		Fecha: OCT. 2013	
<b>Fuente:</b> Cartas Nacionales, escala 1:100 000 - IGN, Centros Poblados - INEI, Area de Calidad de Agua y Suelos - Dirección de Evaluación - OEFA			

**LEYENDA**



MONITOREO AMBIENTAL DE LA CALIDAD DEL EFLUENTE

212700

213600

214500

8773100

8773100

8772200

8772200