
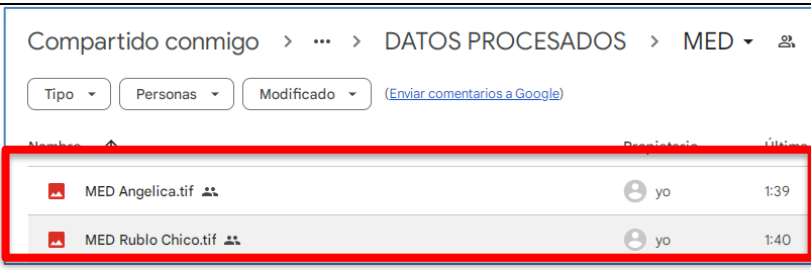
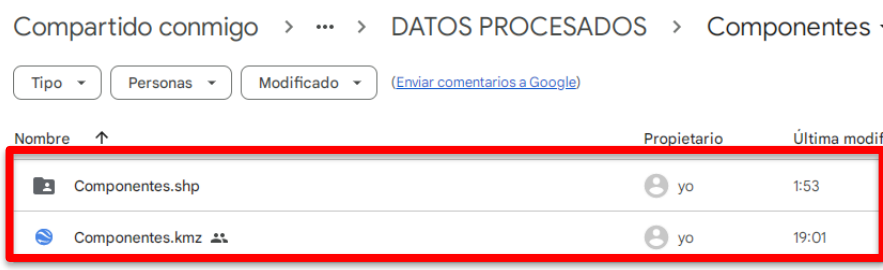
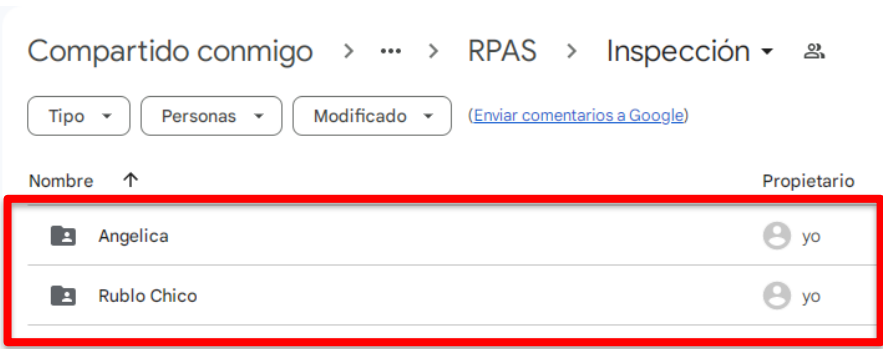


Evaluación ambiental focal de la superficie terrestre en el ámbito de la unidad fiscalizable Angélica – Rublo Chico, de titularidad de Compañía de Minas Buenaventura S.A.A. ubicado en el distrito Huachocolpa, provincia y departamento Huancavelica, en junio de 2023

Producto 1	
Resultados de los procesamientos de levantamiento fotogramétrico	
Cantidad de Ortomosaicos RGB: 4	
Formato: TIFF y KMZ	
Link de descarga:	
Cantidad de los Modelos de Elevación Digital (MED): 2	
Formato: TIFF	
Link de descarga:	
Producto 2	
Identificación de posible presencia de componentes	
Formato: SHP y KMZ	
Cantidad de archivos: 8	
Link de descarga:	https://drive.google.com/drive/folders/1ya0f9y4ncSb4cV9CWQq5YLJeBc8OH3f?usp=drive_link
Producto 3	
Registros fílmicos y fotográficos	
Formato: JPG y MOV	
Cantidad de archivos: 622	
Link de descarga:	https://drive.google.com/drive/folders/1oi7fNjx9WIr-CtOf2JotE9AUSfL7GJkD