

**INFORME N° 148-2013-OEFA/DE-SDCA**

PARA : **ING. MILENA JENNY LEÓN ANTUNEZ**  
Coordinadora de Calidad Ambiental de Agua y Suelo

ASUNTO : Identificación de pasivo ambiental del subsector hidrocarburos correspondiente a un pozo mal abandonado con código PERUPETRO T2378, ubicado en el Lote VII, distrito La Brea, provincia Talara, región Piura.

FECHA : San Isidro, 02 DIC. 2013

Por medio del presente me dirijo a usted, a fin de saludarla cordialmente y remitirle el presente informe de identificación de un pasivo ambiental del subsector hidrocarburos, correspondiente a un pozo mal abandonado con código PERUPETRO T2378 e identificado en campo como Pozo T 2378, ubicado en el Lote VII, distrito La Brea, provincia Talara, región Piura (Ficha OEFA: F00666).

**1. ANTECEDENTE**

Entre los años 2001 y 2002, PERUPETRO realizó el estudio denominado "Pasivos Ambientales - Estudio de Pozos ATA, APA y DPA"<sup>1</sup>, en adelante Estudio-PERUPETRO, evaluándose un total de 8 944 pozos, los cuales fueron clasificados como adecuadamente abandonados y como no adecuadamente abandonados.

Los pozos no adecuadamente abandonados, es decir aquellos pozos que no cumplían con lo señalado en el entonces vigente Reglamento de las Actividades de Exploración y Explotación de Hidrocarburos, aprobado mediante D.S. N° 055-93-EM y su modificatoria, el D.S. N° 022-99-EM, fueron clasificados con un código de intervención<sup>2</sup>, para priorizar su abandono o considerarlo dentro de un programa de rehabilitación.

Los pozos con prioridad 1A y 1B, de acuerdo al Estudio-PERUPETRO, suman 401, sin embargo se priorizaron los trabajos de abandono para 204 pozos por considerarse, según dicho estudio, los más urgentes debido al peligro que representaban. La Ley 28880, en su Artículo 6°, otorga autorización para el financiamiento del abandono definitivo y encarga a PETROPERÚ S.A. la ejecución del programa de abandono técnico definitivo de los 204 pozos priorizados en el Estudio-PERUPETRO.

Por otro lado, entre los años 2009 y 2010, el OSINERGMIN realizó trabajos de identificación de pasivos ambientales del subsector hidrocarburos, identificándose 6 271 pozos, según el Informe N° 19853-2009-OS-GFHL/UMAL, Informe N° 7426-2010-OS-GFHL/UEEL e Informe N° 13609-2010-OS-GFHL/UPPD del OSINERGMIN. Sin embargo, no todos los pozos identificados y evaluados cumplen con la definición de pasivo ambiental según el Artículo 2° de la Ley N° 29134 "Ley que regula los Pasivos Ambientales del Subsector Hidrocarburos".

El OEFA, a través de la Dirección de Evaluación, en el marco del Plan de Identificación de Pasivos Ambientales del Subsector Hidrocarburos aprobado con RCD N° 005-2013-OEFA/CD, para la identificación y estimación del nivel de riesgo de este pasivo ambiental, revisó y analizó ambas fuentes de información y realizó una visita al Pozo T2378.

<sup>1</sup> Pozo ATA: Pozo con abandono temporal.  
Pozo APA: Pozo con abandono permanente.  
Pozo DPA: Pozo abandonado durante la perforación.

1A: Pozos que necesitan abandono permanente, por constituir un verdadero peligro a la seguridad integral de las personas.  
1B: Pozos que necesitan abandono permanente, porque potencialmente pueden contaminar el ambiente.  
1C: Pozos secos, productores de agua, que no contaminan el ambiente y no son un peligro para las personas.  
2A: Pozos que de alguna forma debe considerarse su rehabilitación, ya sea para ponerlos en producción o para incluirlos dentro de proyectos de recuperación mejorada.





## 2. MARCO LEGAL

- Ley N° 28611 - Ley General del Ambiente.
- Decreto Supremo N° 015-2006-EM, Reglamento para la Protección Ambiental de las Actividades de Hidrocarburos.
- Decreto Supremo N° 032-2004-EM, Reglamento de Actividades de Exploración y Explotación de Hidrocarburos.
- Ley N° 29134 - Ley que Regula los Pasivos Ambientales del Subsector Hidrocarburos.
- Decreto Supremo N° 004-2011-EM, Reglamento de la Ley que Regula los Pasivos Ambientales del Subsector Hidrocarburos.
- Resolución Ministerial N° 042-2013-MINAM, precisan competencia del OEFA para la identificación de pasivos ambientales de hidrocarburos.
- Resolución de Consejo Directivo N° 005-2013-OEFA/CD, aprobación del Plan de Identificación de Pasivos Ambientales en el Subsector Hidrocarburos 2013-2014 del OEFA.
- Resolución de Consejo Directivo N°022-2013-OEFA/CD, se aprueba Directiva para la Identificación de Pasivos Ambientales en el Subsector Hidrocarburos a cargo del OEFA y la Metodología para la Estimación del Nivel de Riesgo de Pasivos Ambientales en el Subsector Hidrocarburos.

## 3. OBJETIVO

Identificación de un pasivo ambiental del subsector hidrocarburos correspondiente a un pozo con código PERUPETRO T2378 e identificado en campo como Pozo T 2378, ubicado en el Lote VII.

## 4. DESCRIPCIÓN DEL PASIVO AMBIENTAL Y ÁREA CIRCUNDANTE

### Identificación del área

Según el Estudio de Impacto Ambiental para el proyecto de "Perforación de 3 022 pozos de desarrollo y Prospección Sísmica 2D de 59 km", aprobado con R.D. N° 203-2012-MEM/AE, el pozo T2378 está ubicado en una zona de vida de "Desierto Superárido", con características geomorfológicas de "Planicie - Llanura".

El área evaluada se caracteriza por presentar planicies o tablazos, así como superficies depresionadas, de poca vegetación entre las que se distinguen el faique y el sapote, la red de drenaje es escasa.

### Descripción del pasivo ambiental

De la revisión documentaria, se tiene que el pasivo ambiental evaluado corresponde a un pozo inactivo que no cuenta con tapones de abandono, considerado en el Estudio-PERUPETRO como un pozo ATA con código de intervención 2A, es decir, un pozo con abandono temporal que debe considerarse su rehabilitación, ya sea para ponerlo en producción o para incluirlo dentro de proyectos de recuperación mejorada. Asimismo, figura en el registro del OSINERGMIN como pozo ATA. (Ver anexos 4 y 5).

Durante la evaluación in situ realizada por el OEFA, se observó un pozo inactivo, sin terraplén habilitado ni cabezal. El casing de 6 pulgadas de diámetro con tubo corroído de 0,3 m sobre el nivel del terreno, sin válvulas ni tapones que aseguren el hermetismo requerido para su abandono. Se encuentra dentro de un hoyo de 0,7 m de profundidad. No hay afloramiento de







líquidos ni se percibe emisión de gas. Presencia de vegetación en las zonas adyacentes al pozo. (Ver anexos 1, 2 y 3).

En ese sentido, de la revisión de los antecedentes y las observaciones en campo se tiene que el pozo se encuentra mal abandonado, toda vez que no se encontró registro de la existencia de tapones de abandono que aseguren el hermetismo y condiciones seguras para el abandono, conforme se establece en el Reglamento de Exploración y Explotación de Hidrocarburos, aprobado con D.S. N° 032-2004-EM.

Se adjunta al presente informe la Ficha OEFA F00666 para la Identificación de Pasivos Ambientales en el Subsector Hidrocarburos.

### 5. IDENTIFICACIÓN DE CONTAMINANTES Y TOMA DE MUESTRAS

No se realizó la toma de muestras, en vista de que no se observó a nivel superficial afloramiento de hidrocarburo y/o emisiones de gases asociados a la presencia del pozo, ni suelo impregnado con hidrocarburo.

### 6. ESTIMACIÓN DEL NIVEL DE RIESGO

La estimación de nivel de riesgo en la salud, seguridad de la población y calidad del ambiente, se evaluó conforme a los lineamientos establecidos en la Metodología para la Estimación del Nivel de Riesgo de Pasivos Ambientales en el Subsector Hidrocarburos, aprobada con RCD N° 022-2013-OEFA/CD, como se detalla a continuación.

#### SALUD

##### Identificación de peligros

No se identificó peligro inminente a nivel superficial asociado a la presencia del pozo que pueda afectar la salud de la población, sin embargo al no estar herméticamente cerrado representa un peligro potencial en el tiempo..

##### Estimación de la probabilidad

La probabilidad de ocurrencia de riesgos en la salud, se evaluó in situ y en gabinete conforme a los lineamientos de la Metodología para la Estimación del Nivel de Riesgo de Pasivos Ambientales en el Subsector Hidrocarburos, como se detalla a continuación.

Probabilidad de la ocurrencia	Valor
Durante la evaluación in situ, no se observó a nivel superficial afloramiento de hidrocarburo y/o emisiones de gases asociados a la presencia del pozo, sin embargo al no contar con un adecuado abandono representa un potencial peligro pero con poca probabilidad de ocurrencia, por lo que se estima pueda suceder dentro de un periodo mayor a un año.	1

Fuente: Elaboración propia (Cuadro N° 1 de Metodología para la Estimación del Nivel de Riesgo de Pasivos Ambientales en el Subsector Hidrocarburos)

##### Estimación de la consecuencia en la salud

La consecuencia en la salud, se evaluó in situ y en gabinete, conforme a los lineamientos establecidos en la Metodología para la Estimación del Nivel de Riesgo de Pasivos Ambientales en el Subsector Hidrocarburos, como se detalla a continuación.

$$\text{Salud} = C + 2(P) + E + \text{Pobl.}$$





Factores	Escenarios	Puntuación
Cantidad (C)	Durante la evaluación in situ, no se ha percibido a nivel superficial emisión y/o afloramiento de hidrocarburos o sustancias conexas asociados a la presencia del pozo, ni se observa la existencia de hidrocarburo impregnado en el suelo. Sin embargo, el casing expuesto a nivel de superficie es considerado como un residuo menor a 5 toneladas.	1
Peligrosidad (P)	En vista que no se ha percibido a nivel superficial emisión y/o afloramiento de hidrocarburos o sustancias conexas asociados a la presencia del pozo, ni se observa la existencia de hidrocarburo impregnado en el suelo, se considera que el casing expuesto, podría generar daños leves y reversibles.	2* x (1)
Extensión (E)	El pozo se encuentra aproximadamente a 10,6 km de distancia de la localidad de Negritos.	1
Población potencialmente afectada (Pobl.)**	No existe presencia de viviendas asentadas próximas al área circundante del pozo (menos de 1 km).	1
<b>Total</b>		<b>5</b>

Fuente: Elaboración propia (Cuadros N° 2, 3, 4 y 5 de Metodología para la Estimación del Nivel de Riesgo de Pasivos Ambientales en el Subsector Hidrocarburos).

\*La peligrosidad se multiplica por la constante 2 en la sumatoria de factores para el cálculo de la consecuencia.

\*\*La población potencialmente afectada ha sido determinada considerando un radio de hasta 1 km, dado que la mayor distancia en el factor extensión está referida a 1 km.

Para la puntuación de 5, le corresponde un valor numérico de 1 (Cuadro N° 11 de Metodología para la Estimación del Nivel de Riesgo de Pasivos Ambientales en el Subsector Hidrocarburos) para la consecuencia en la salud.

### Estimación del nivel de riesgo en la salud

De acuerdo a lo señalado en la Metodología para la Estimación del Nivel de Riesgo de Pasivos Ambientales en el Subsector Hidrocarburos, el cálculo para la estimación de riesgo para la salud, se realiza empleando la ecuación:

$$\text{Riesgo} = \text{Probabilidad} \times \text{Consecuencia}$$

Reemplazando los valores obtenidos en esta ecuación tenemos: ( 1 x 1 ), el valor de riesgo para la salud es: 1, que se interpreta como un nivel de riesgo **BAJO** (Cuadro N° 14 de Metodología para la Estimación del Nivel de Riesgo de Pasivos Ambientales en el Subsector Hidrocarburos).

### SEGURIDAD DE LA POBLACIÓN

#### Identificación de peligros

Existe peligro de ocasionar daños en la integridad física de las personas producto de caídas y/o golpes debido al estado en que se encuentra el pozo.







### Estimación de la probabilidad

La probabilidad de ocurrencia de riesgos en la seguridad de la población, se evaluó in situ y en gabinete conforme a los lineamientos de la Metodología para la Estimación del Nivel de Riesgo de Pasivos Ambientales en el Subsector Hidrocarburos, como se detalla a continuación.

Probabilidad de la ocurrencia	Valor
Durante la evaluación in situ, no se observó a nivel superficial afloramiento de hidrocarburo y/o emisiones de gases asociados a la presencia del pozo, sin embargo al no contar con un adecuado abandono representa un potencial peligro pero con poca probabilidad de ocurrencia, por lo que se estima pueda suceder dentro de un periodo mayor a un año.	1

Fuente: Elaboración propia (Cuadro N° 1 de Metodología para la Estimación del Nivel de Riesgo de Pasivos Ambientales en el Subsector Hidrocarburos).

### Estimación de la consecuencia en la seguridad de la población

La consecuencia en la seguridad en la población, se evaluó in situ y en gabinete, conforme a los lineamientos establecidos en la Metodología para la Estimación del Nivel de Riesgo de Pasivos Ambientales en el Subsector Hidrocarburos, como se detalla a continuación.

$$\text{Seguridad de la población} = \Sigma (\text{Factores})$$

Factores	Escenarios	Puntuación
Accesibilidad	La población más cercana se encuentra aproximadamente a 10,6 km del pozo, por lo que se requiere hacer un recorrido largo a pie en vía no demarcada.	3
Potencial de colapso	Estructura a nivel de la superficie del suelo.	1
Presencia de cercos	El área del pasivo ambiental no está cercada ni señalizada.	4
Potencial de incendios o explosión	Durante la visita in situ, no se observó a nivel superficial, la existencia de sustancias o agentes asociados a la presencia del pozo con características combustibles ni explosivas. Sin embargo, se presume que el casing encontrado a nivel de superficie estuvo impregnado con hidrocarburo en su interior y debido al paso del tiempo expuesto a la intemperie sus propiedades se encontrarían neutralizadas.	1
<b>Total</b>		<b>9</b>

Fuente: Elaboración propia (Cuadros N° 7, 8, 9 y 10 de Metodología para la Estimación del Nivel de Riesgo de Pasivos Ambientales en el Subsector Hidrocarburos).

Para la puntuación de 9, le corresponde un valor numérico de 2 (Cuadro N° 13 de Metodología para la Estimación del Nivel de Riesgo de Pasivos Ambientales en el Subsector Hidrocarburos) para la consecuencia en la seguridad de la población.





### Estimación del nivel de riesgo en la seguridad de la población

De acuerdo a lo señalado en la Metodología para la Estimación del Nivel de Riesgo de Pasivos Ambientales en el Subsector Hidrocarburos, el cálculo para la estimación de riesgo para la seguridad de la población, se realiza empleando la ecuación:

$$\text{Riesgo} = \text{Probabilidad} \times \text{Consecuencia}$$

Reemplazando los valores obtenidos en esta ecuación tenemos: ( 1 x 2 ) el valor de riesgo para la seguridad de la población es: 2, que se interpreta como un nivel de riesgo **BAJO** (Cuadro N° 14 de Metodología para la Estimación del Nivel de Riesgo de Pasivos Ambientales en el Subsector Hidrocarburos).

### CALIDAD DEL AMBIENTE

#### Identificación de peligros

No se identificó peligro inminente a nivel superficial asociado a la presencia del pozo que pueda afectar la calidad del ambiente, sin embargo al no estar herméticamente cerrado representa un peligro potencial en el tiempo.

#### Estimación de la probabilidad

La probabilidad de ocurrencia de riesgos en la calidad del ambiente, se evaluó in situ y en gabinete conforme a los lineamientos de la Metodología para la Estimación del Nivel de Riesgo de Pasivos Ambientales en el Subsector Hidrocarburos, como se detalla a continuación.

Probabilidad de la ocurrencia	Valor
Durante la evaluación in situ, no se observó a nivel superficial afloramiento de hidrocarburo y/o emisiones de gases asociados a la presencia del pozo, sin embargo al no contar con un adecuado abandono representa un potencial peligro pero con poca probabilidad de ocurrencia, por lo que se estima pueda suceder dentro de un periodo mayor a un año.	1

Fuente: Elaboración propia (Cuadro N° 1 de Metodología para la Estimación del Nivel de Riesgo de Pasivos Ambientales en el Subsector Hidrocarburos)

#### Estimación de la consecuencia en la calidad del ambiente

La consecuencia en la calidad del ambiente, se evaluó in situ y en gabinete, conforme a los lineamientos establecidos en la Metodología para la Estimación del Nivel de Riesgo de Pasivos Ambientales en el Subsector Hidrocarburos, como se detalla a continuación.

$$\text{Calidad del ambiente} = C + 2(P) + E + CM$$







Factores	Escenarios	Puntuación
Cantidad (C)	Durante la evaluación in situ, no se ha percibido a nivel superficial emisión y/o afloramiento de hidrocarburos o sustancias conexas asociados a la presencia del pozo, ni se observa la existencia de hidrocarburo impregnado en el suelo. Sin embargo, el casing expuesto a nivel de superficie es considerado como un residuo menor a 5 toneladas.	1
Peligrosidad (P)	En vista que no se ha percibido a nivel superficial emisión y/o afloramiento de hidrocarburos o sustancias conexas asociados a la presencia del pozo, ni se observa la existencia de hidrocarburo impregnado en el suelo, se considera que el casing expuesto, podría generar daños leves y reversibles.	2 x (1)
Extensión (E)	El pozo se encuentra aproximadamente a 10,6 km de distancia de la localidad de Negritos.	1
Calidad del Medio (CM)	No se evidencia presencia de sustancias o agentes asociados a la presencia del pozo a nivel de superficie que puedan afectar algún componente ambiental.	1
<b>Total</b>		<b>5</b>

Fuente: Elaboración propia (Cuadros N° 2, 3, 4 y 6 de Metodología para la Estimación del Nivel de Riesgo de Pasivos Ambientales en el Subsector Hidrocarburos).

\*La peligrosidad se multiplica por la constante 2 en la sumatoria de factores para el cálculo de la consecuencia.

Para la puntuación de 5, le corresponde un valor numérico de 1 (Cuadro N° 12 de Metodología para la Estimación del Nivel de Riesgo de Pasivos Ambientales en el Subsector Hidrocarburos) para la consecuencia en la calidad del ambiente.

### Estimación del nivel de riesgo en la calidad del ambiente

De acuerdo a lo señalado en la Metodología para la Estimación del Nivel de Riesgo de Pasivos Ambientales en el Subsector Hidrocarburos, el cálculo para la estimación de riesgo para la calidad del ambiente, se realiza empleando la ecuación:

$$\text{Riesgo} = \text{Probabilidad} \times \text{Consecuencia}$$

Reemplazando los valores obtenidos en esta ecuación tenemos: ( 1 x 1 ) el valor de riesgo para la calidad del ambiente es 1, que se interpreta como un nivel de riesgo **BAJO** (Cuadro N° 14 de Metodología para la Estimación del Nivel de Riesgo de Pasivos Ambientales en el Subsector Hidrocarburos).





## 7. CONCLUSIONES

- El pozo con código PERUPETRO T2378 e identificado en campo como Pozo T 2378, ubicado en el Lote VII es un pasivo ambiental del subsector hidrocarburos, por ser un pozo mal abandonado que no se encuentra herméticamente cerrado, ni en condiciones seguras, de acuerdo a lo establecido en el Reglamento de las Actividades de Exploración y Explotación de Hidrocarburos, aprobado con D.S. N° 032-2004-EM.
- Los resultados de la estimación del nivel de riesgo de este pasivo ambiental determinan que, el nivel de riesgo para la salud es BAJO, el nivel de riesgo para la seguridad de la población es BAJO y el nivel de riesgo para la calidad del ambiente es BAJO.

## 8. RECOMENDACIÓN

- Remitir el presente informe a la Dirección General de Asuntos Ambientales Energéticos, para conocimiento y fines pertinentes.

## 9. ANEXOS

1. Registro fotográfico.
2. Ficha para la identificación de pasivo ambiental en el subsector hidrocarburo (OEFA).
3. Mapa de ubicación geográfica.
4. Ficha de información de pozo (fuente: Estudio-PERUPETRO).
5. Ficha de Identificación de Pasivos Ambientales de OSINERGMIN.



Atentamente,



**ING. FRANCISCO J. MÉNDEZ MENDOZA**  
Especialista de la Unidad de Identificación de Pasivos Ambientales en el Subsector Hidrocarburos  
Dirección de Evaluación







San Isidro, 29 NOV. 2013

Visto el informe N° 498 -2013-OEFA/DE-SDCA y estando conforme con su contenido, PÓNGASE a consideración de la Subdirección de Calidad Ambiental para los fines correspondientes.

Atentamente,

ING. MILENA JENNY LEÓN ANTUNEZ  
Coordinadora de Calidad Ambiental de Agua y Suelo  
Dirección de Evaluación

San Isidro, 29 NOV. 2013

Visto el informe N° 498 -2013-OEFA/DE-SDCA y estando conforme con su contenido, PÓNGASE a consideración de la Dirección de Evaluación para los fines correspondientes.

Atentamente,



ING. PAOLA CHINÉN GUIMA  
Subdirectora de Calidad Ambiental  
Dirección de Evaluación

San Isidro, 29 NOV. 2013

De conformidad con el Informe que antecede y estando de acuerdo con su contenido APRUÉBESE el Informe N° 498 -2013-OEFA/DE-SDCA.

Atentamente,



ING. MILAGROS DEL PILAR VERÁSTEGUI SALAZAR  
Directora de Evaluación



PERÚ

Ministerio  
del Ambiente

Organismo de  
Evaluación y  
Fiscalización Ambiental

“Decenio de las Personas con Discapacidad en el Perú”  
“Año de la Inversión para el Desarrollo Rural y la  
Seguridad Alimentaria”

---

# ANEXOS

*Página 10*

[www.oefa.gob.pe/webmas](http://www.oefa.gob.pe/webmas)  
[ter@oefa.gob.pe](mailto:ter@oefa.gob.pe)

Calle Manuel Gonzales Olaechea No. 247  
San Isidro - Lima, Perú.  
T (511) 717-6064





Fotografía N° 1. Pozo mal abandonado con código UWI T2378, sin cabezal, con casing corroído y no sellado, cubierto por la vegetación.



Fotografía N° 2. Vista panorámica de la ubicación del pozo T2378, zona adyacente al pozo presenta vegetación autóctona.





PERU

Ministerio  
del AmbienteOrganismo de  
Evaluación y  
Fiscalización Ambiental"Decenio de las Personas con Discapacidad en el Perú"  
"Año de la Inversión para el Desarrollo Rural y la Seguridad  
Alimentaria"

Código de Ficha

F00666

## FICHA PARA LA IDENTIFICACIÓN DE PASIVOS AMBIENTALES EN EL SUBSECTOR HIDROCARBUROS

Fecha de la visita: 22-jul-13 Hora de la visita: 17:05 Nombre del evaluador: FRANCISCO JAVIER MÉNDEZ MENDOZA Dirección / Unidad: OEFA - DE

## I. IDENTIFICACIÓN Y UBICACIÓN

Localidad: - Código PERÚPETRO: T2378 Estado Tiempo:  Lluvioso  Soleado  Nublado  
 Distrito: La Brea (Descripción)  
 Provincia: Talara Cielo despejado con brisa moderada.  
 Región: Piura

Lote  Nombre: VII  
 Proyecto  Área de operación: Pozo T 2378  
 Otros

Coordenadas UTM	Datum Geodésico:	Zona:	Norte:	Este	Altitud (m):	Precisión (m):
	WGS 84	17	9487433	477044	81	± 3

## Breve Descripción de la zona:

El área evaluada se caracteriza por presentar planicies o tablazos, así como superficies depresionadas, de poca vegetación entre las que se distinguen el faique y el sapote, la red de drenaje es escasa.

## II. DESCRIPCIÓN DEL POSIBLE PASIVO AMBIENTAL

Tipo de	Pozo Abandonado <input checked="" type="radio"/>	Instalaciones mal Abandonadas <input type="radio"/>	Suelos Contaminados con Efluente o Derrame <input type="radio"/>	Emisiones <input type="radio"/>	Restos de Residuos <input type="radio"/>	Otros: ---
---------	--	---	--	---------------------------------	--	------------

## Descripción del Pasivo Ambiental:

Pozo inactivo mal abandonado, sin cabezal, con casing corroído de 6 pulgadas de diámetro y 0,3 m sobre el nivel del terreno. Se encuentra dentro de un hoyo de 0,7 m de profundidad. No hay afloramiento de líquidos ni se percibe emisión de gas. Se observa presencia de vegetación en las zonas adyacentes al pozo.

Área afectada aprox. (m2):

Profundidad aproximada del área afectada (m):

## III. ACTIVIDADES QUE SE REALIZAN DENTRO DEL ÁREA DE INFLUENCIA

Actividades económicas:	Industrial <input type="checkbox"/>	Comercial <input type="checkbox"/>	Agropecuaria <input type="checkbox"/>	Otros: ---
Actividades recreativas:	Natación <input type="checkbox"/>	Caza <input type="checkbox"/>	Campo deportivo <input type="checkbox"/>	Otros: ---

## IV. SITUACIÓN DEL ENTORNO

Entorno	Distancia aprox. (m)	Descripción
Viviendas	10645	Límite de la localidad de Negritos.
Infraestructura vial	110	Vía tipo trocha afirmada.
Infraestructura urbana	-	No se observa en un radio de 200 m a la redonda.
Áreas Agrícolas o Ganaderas	-	No se observa en un radio de 200 m a la redonda.
Explotación forestal	-	No se observa en un radio de 200 m a la redonda.
Bosque y/o Vegetación Natural	0.1	Presencia vegetación autóctona.
Especies y Ecosistemas en Protección	-	No se observa en un radio de 200 m a la redonda.
Otros	-	No aplica.

Observaciones Ninguna.

## V. SITUACIÓN DEL AGUA (En caso de existir impacto al agua, a una distancia de hasta 100 m)

Cuerpo de agua cercano: No Nombre del cuerpo de agua: No aplica.  
 Distancia aproximada (m) No determinado. Volumen o caudal aproximado: No determinado.  
 Descripción del cuerpo de agua: No aplica.  
 Uso del agua: 0





## FICHA PARA LA IDENTIFICACIÓN DE PASIVOS AMBIENTALES EN EL SUBSECTOR HIDROCARBUROS

## VI. INFORMACIÓN COMPLEMENTARIA A LA DESCRIPCIÓN DEL PASIVO AMBIENTAL

Infraestructura encontrada (En caso de)	Campamentos, oficinas, talleres <input type="checkbox"/>	Caminos, pistas de aterrizaje, líneas férreas <input type="checkbox"/>	Líneas eléctricas <input type="checkbox"/>	Maquinaria pesada <input type="checkbox"/>
	Plantas de procesos abandonadas <input type="checkbox"/>	Generadores y transformadores eléctricos <input type="checkbox"/>	Otros ---	

Descripción de infraestructura: No aplica.

Tipo de Residuo (En caso de existir)	Material de desbroce <input type="checkbox"/>	Chatarra <input type="checkbox"/>	Industrial <input type="checkbox"/>	Desmante <input type="checkbox"/>	Escoria <input type="checkbox"/>	Construcción <input type="checkbox"/>	Otros: ---
--------------------------------------	---	-----------------------------------	-------------------------------------	-----------------------------------	----------------------------------	---------------------------------------	------------

Descripción de los residuos, en caso de existir (Volumen, etc.): No aplica.

CALIDAD AMBIENTAL	CANTIDAD	Componente ambiental	Cantidad de contaminante que se encuentre mayor a 1% hasta 10% sobre el ECA o norma referencial <input type="radio"/>	Cantidad de contaminante que se encuentre mayor a 10% hasta 50% sobre el ECA o norma referencial <input type="radio"/>	Cantidad de contaminante que se encuentre mayor a 50% hasta 100% sobre el ECA o norma referencial <input type="radio"/>	Cantidad de contaminante que se encuentre mayor al 100% sobre el ECA o norma referencial <input type="radio"/>
		Infraestructura o residuos	Menor a 5 toneladas <input checked="" type="radio"/>	Entre 5 a 49 toneladas <input type="radio"/>	Entre 50 a 500 toneladas <input type="radio"/>	Mayor a 500 toneladas <input type="radio"/>
	Peligrosidad	Daños leves y reversibles <input checked="" type="radio"/>	Combustible <input type="radio"/>	Explosiva, inflamable, corrosiva <input type="radio"/>	Muy inflamable, muy tóxica, causa efectos irreversibles inmediatos <input type="radio"/>	
	Extensión	Presencia de población en un radio mayor a 1 km <input checked="" type="radio"/>	Presencia de población en un radio de 0,5 a 1 km <input type="radio"/>	Presencia de población en un radio menor de 0,5 km <input type="radio"/>	Presencia de población adyacente, localizada en el mismo lugar del pasivo <input type="radio"/>	
	Calidad del Medio	Pasivo ambiental que no afecte a los componentes ambientales <input checked="" type="radio"/>	Pasivo ambiental que se encuentre afectando en un componente ambiental, en al menos un parámetro establecido en el ECA o normal referencial <input type="radio"/>	Pasivo ambiental que se encuentre afectando en dos componentes ambientales, en al menos un parámetro por componente afectado establecido en el ECA o normal referencial <input type="radio"/>	Pasivo ambiental que se encuentre afectando dos o más componentes ambientales y dos o más parámetros por componente afectado establecido en el ECA o normal referencial <input type="radio"/>	

SALUD	Población afectada	Menor a 5 personas <input checked="" type="radio"/>	De 5 a 50 personas <input type="radio"/>	De 50 a 100 personas <input type="radio"/>	Más de 100 personas <input type="radio"/>
-------	--------------------	---	--	--	---

SEGURIDAD DE LA POBLACIÓN	Accesibilidad	Para llegar se requiere de un vehículo de transporte (bote, helicóptero, avión) <input type="radio"/>	En vehículo, seguido de distancia corta a pie (mayor a 1 km) <input type="radio"/>	Recorrido largo a pie en vía no demarcada (mayor de 1 km) <input checked="" type="radio"/>	Adyacente a áreas pobladas, corta distancia a pie (menos de 1 km) <input type="radio"/>
	Potencial de colapso	Instalaciones con cimentación deteriorada y con construcciones deterioradas a nivel del suelo (menor a 1,5 m) <input checked="" type="radio"/>	Instalaciones con cimentación deteriorada y con construcciones inestables de poca elevación (entre 1,5 y 2,5 m de altura) <input type="radio"/>	Instalaciones con cimentación deteriorada y con construcciones inestables y elevadas (mayor a 2,5 m de altura) <input type="radio"/>	Instalaciones con cimentación deteriorada y con construcciones inestables y elevadas, con potencial caída de escombros (mayor a 2,5 m de altura) potencial caída de escombros <input type="radio"/>
	Presencia de cercos	Zona afectada con cercos y señales, ambos deteriorados <input type="radio"/>	Zona afectada cercada y no señalizada <input type="radio"/>	Zona afectada no cercada pero señalizada <input type="radio"/>	Zona afectada no cercada ni señalizada <input checked="" type="radio"/>
	Potencial de incendios o explosivos	Existen residuos explosivos y/o combustibles cuyas propiedades se encuentran neutralizadas <input checked="" type="radio"/>	Existen residuos explosivos y/o combustibles almacenados en infraestructuras deterioradas <input type="radio"/>	Existen residuos explosivos y/o combustibles abandonados en áreas cercadas <input type="radio"/>	Existen residuos explosivos y/o combustibles abandonados a la intemperie <input type="radio"/>



PERU

Ministerio  
del Ambiente

Organismo de  
Evaluación y  
Fiscalización Ambiental

"Decenio de las Personas con Discapacidad en el Perú"  
"Año de la Inversión para el Desarrollo Rural y la Seguridad  
Alimentaria"

Código de Ficha  
**F00666**

### FICHA PARA LA IDENTIFICACIÓN DE PASIVOS AMBIENTALES EN EL SUBSECTOR HIDROCARBUROS

Nº Muestras Recolectadas:	Aire	Agua superficial	Agua subterránea	Sedimento	Suelo	Efluentes	Emisiones
	0	0	0	0	0	0	0
Laboratorio / Número de informe de laboratorio:	No aplica.	No aplica.	No aplica.	No aplica.	No aplica.	No aplica.	No aplica.

Observaciones: La población potencialmente afectada ha sido determinada considerando un radio de hasta 1 km, dado que la mayor distancia en el factor extensión está referida a 1 km.

ING. FRANCISCO JAVIER MÉNDEZ MENDOZA  
Especialista de la Unidad de Identificación  
Pasivos Ambientales en el Subsector Hidrocarburos  
Dirección de Evaluación



476800

477200

MAPA DE UBICACIÓN



9488000

9487600

9486800

9488000

9487600

9486800

Pozo T2359

Pozo T2505

Pozo T2444

Pozo T2504

Pozo T2543

Pozo T2380

Pozo T2206

Pozo T1811

PASH F00666

Pozo T1866

Pozo T1812

Pozo T2123

Pozo T2294

LOTE VII

Pozo T2660

PIURA

Talara

La Brea

LEYENDA

- Pasivo Ambiental del Subsector Hidrocarburo (PASH)
- Posibles Pasivos Ambientales
- Red vial
- Lotes petroleros

Tabla de descripción: Datos del Pozo

Ficha OEFA:	Código PERUPETRO:	Código en campo:
F00666	T2378	Pozo T 2378

PERU Ministerio del Ambiente Organismo de Evaluación y Fiscalización Ambiental

Departamento de Piura, Provincia Talara, Distrito de La Brea

**IDENTIFICACIÓN DE PASIVOS AMBIENTALES DEL SUBSECTOR HIDROCARBUROS**

Escala : 1 / 6 000  
Datum Horizontal WGS82  
Proyección Transversa de Mercator  
Sistema de Coordenadas - UTM - Zona 17

Elaborado: SIG OEFA Fecha: Noviembre 2013

Fuente: Cartas Nacionales, escala 1:100 000 - IGN; Imágenes satelitales Bing Maps; Lotes Petroleros PERUPETRO - Marzo 2013; Identificación de pasivos OSINERMIN 2009 - 2010; PERUPETRO 2002.

476800

477200




© 2012



### INFORMACIÓN DE POZO

Pozo	T2378	Área	Lomitos	Lote	VII
Coordenada Este		Coordenada Norte			
Cía Operadora	Sapet				
Cía Perforació	IPCo				
Prioridad de Abandono		Profundidad total	2765		
Fecha de Perforación	16/08/1928	Profundidad efectiva	2123		
Fecha de Completación	01/12/1928				
Casing de Superficie e Intermedios	15"				
Profundidad de casing de Superficie e Intermedios	229'- 10'				
Casing de producción y laines	10", 8"				
Profundidad de casing de producción y laines	2019'- 10', 2123'- 2007'				
Intervalos Perforados	2123'- 2007'				
Tope Cemento		Formaciones	Parifias Superior		
Tipo y Cantidad de Tapones	De cemento(1)				
Profundidad de tapones	2143'				
Tope de Tapones	2123	Estado	Abandonado productor de petróleo		
Intervalos abiertos	2123'- 2007'	Fecha de último Estado			
ecuadamente abandonado	No	Último Servicio de Pozos	No registra		
Cumple con Legislación	No	Fecha Último Servicio de Pozos			
Impacto Ambiental y Seguridad					
Código Intervención	2A	Se encuentra entre Construcciones			
Estado del pozo	ATA	Acceso			
Identificado		Terraplèn			
Rx Abandono		Foto			
Observaciones	RPI: 100 BOPD. Limpiar/Rebalear/Acidificar. No recuperó casing. Llenó greda : 2765'- 2123'. No colocó tapones. Abandono: No registra.				



 <b>Osinergmin</b> <small>Organismo Supervisor de la Inversión en Energía y Minería</small>	<b>FICHA DE IDENTIFICACIÓN DE PASIVOS AMBIENTALES</b>		Código : F2-GFHL-UMAL-PE-03 Revisión : 01
			Fecha : 05-08-09 Página : 1 de 1
Número: 1389		Fecha: 13/10/2010	
<b>1. LOCALIZACIÓN</b>			
Lote: VII			
Área de Producción : LOMITOS			
Distrito: Pariñas		Provincia: Talara	Región: Piura
Identificación del Pozo según PERUPETRO : T2378			
Coordenadas UTM Insitu (Sistema WGS-84)			Zona
Norte	Este		17
9487430	477044		
<b>2. DESCRIPCIÓN DEL PASIVO AMBIENTAL</b>			
Pozo ATA, con casing cortado, con fluido en el fondo, cantina destruida con restos de madera. sin acceso vehicular y vegetación seca en la zona			
<b>3. REGISTRO FOTOGRÁFICO</b>			
			
<b>4. CAUSA / ORIGEN</b>			
Inadecuado Abandono de Pozo			
<b>5. TIPOS DE PASIVOS AMBIENTALES (Marque con X el que corresponda).</b>			
Pozos abandonados	<input checked="" type="checkbox"/>	Efluentes	
Instalaciones mal abandonadas		Emisiones	<input checked="" type="checkbox"/>
Suelos contaminados		Restos o depósitos de residuos	<input checked="" type="checkbox"/>
<b>6. CATEGORÍA AMBIENTAL (Marque con X el que corresponda).</b>			
Contaminación Ambiental	<input checked="" type="checkbox"/>	Aspectos de interés Humano	
Aspectos Estéticos		Ecológico	
<b>7. TITULAR ACTUAL</b>			
SAPET DEVELOPMENT INC			
<b>8. TITULAR (S) ANTERIOR (ES)</b>			
IPCo, Última intervención 16/8/1928			
<b>9. RESULTADO DE MONITOREOS (En caso aplique) (Preliminar)</b>			
NO APLICA			
<b>10. OBSERVACIONES</b>			