



PERÚ

Ministerio
del AmbienteOrganismo de Evaluación y
Fiscalización Ambiental - OEFA"Año de la Inversión para el Desarrollo Rural y la Seguridad Alimentaria"
"Decenio de las Personas con Discapacidad en el Perú"**INFORME N° 637 - 2013-OEFA/DE-SDCA**

PARA : **ING. MILENA JENNY LEÓN ANTUNEZ**
Coordinadora de Calidad Ambiental de Agua y Suelo

ASUNTO : Identificación de pasivo ambiental del subsector hidrocarburos, correspondiente a un pozo mal abandonado con código PERUPETRO T3184, ubicado en el Lote VI, en el distrito de Pariñas de la provincia Talara del departamento de Piura.

FECHA : San Isidro, 27 DIC. 2013

Tengo el agrado de dirigirme a usted para saludarla cordialmente y, al mismo tiempo, remitirle el presente Informe de identificación de pasivo ambiental del subsector hidrocarburos, correspondiente a un pozo mal abandonado con código PERUPETRO T3184, verificado en campo el 17 de julio de 2013, ubicado en el Lote VI, en el distrito de Pariñas de la provincia Talara del departamento de Piura (Ficha OEFA: F00248).

I. ANTECEDENTES

Entre los años 2001 y 2002, PERUPETRO S.A. realizó el estudio denominado "Pasivos Ambientales - Estudio de Pozos ATA, APA y DPA"¹ (en adelante, el Estudio PERUPETRO), evaluándose un total de 8 944 pozos, los cuales fueron clasificados como adecuadamente abandonados y como no adecuadamente abandonados.

Los pozos no adecuadamente abandonados, es decir, aquellos que no cumplían con lo señalado en el entonces vigente Decreto Supremo N° 055-93-EM - Reglamento de las Actividades de Exploración y Explotación de Hidrocarburos, modificado por el Decreto Supremo N° 022-99-EM, fueron clasificados con un código de intervención², para priorizar su abandono o considerarlo dentro de un programa de rehabilitación.

De acuerdo al Estudio PERUPETRO, existían 401 pozos con prioridad 1A y 1B; sin embargo, se priorizaron los trabajos de abandono para 204 pozos, en la medida que representaban un mayor peligro. En ese sentido, por el Artículo 6° de la Ley N° 28880 - Ley que autoriza Crédito Suplementario en el Presupuesto del Sector Público para el Año Fiscal 2006 y dicta otras medidas, se autoriza a PETROPERÚ S.A. a ejecutar el programa de abandono técnico definitivo de los 204 pozos priorizados en el Estudio PERUPETRO, autorizándose su financiamiento.

Asimismo, entre los años 2009 y 2010, el Organismo Supervisor de la Inversión en Energía y Minería - OSINERGMIN realizó trabajos de identificación de pasivos ambientales del subsector hidrocarburos, identificándose 6 271 pozos, de acuerdo a los informes números 19853-2009-OS-GFHL/UMAL, 7426-2010-OS-GFHL/UEEL y 13609-2010-OS-GFHL/UPPD del OSINERGMIN. Sin embargo, no todos los pozos identificados y evaluados cumplen con la definición de pasivo ambiental, de acuerdo a lo establecido en el Artículo 2° de la Ley N° 29134 - Ley que regula los Pasivos Ambientales del Subsector Hidrocarburos.

¹ Pozo ATA: Pozo con abandono temporal.
Pozo APA: Pozo con abandono permanente.
Pozo DPA: Pozo abandonado durante la perforación.

1A: Pozos que necesitan abandono permanente, por constituir un verdadero peligro a la seguridad integral de las personas.

1B: Pozos que necesitan abandono permanente, porque potencialmente pueden contaminar el ambiente.

1C: Pozos secos, productores de agua, que no contaminan el ambiente y no son un peligro para las personas.

2A: Pozos que de alguna forma debe considerarse su rehabilitación, ya sea para ponerlos en producción o para incluirlos dentro de proyectos de recuperación mejorada.



La Dirección de Evaluación del Organismo de Evaluación y Fiscalización Ambiental - OEFA, en el marco del Plan de Identificación de Pasivos Ambientales en el Subsector Hidrocarburos 2013-2014 aprobado mediante Resolución de Consejo Directivo N° 005-2013-OEFA/CD, para la identificación y estimación del nivel de riesgo de este pasivo ambiental, revisó y analizó las fuentes de información y realizó el 17 de julio de 2013 una visita al Pozo materia del presente informe.

II. MARCO LEGAL

- Ley N° 28611 - Ley General del Ambiente.
- Decreto Supremo N° 015-2006-EM - Reglamento para la Protección Ambiental en las Actividades de Hidrocarburos.
- Decreto Supremo N° 032-2004-EM - Reglamento de las Actividades de Exploración y Explotación de Hidrocarburos.
- Ley N° 29134 - Ley que Regula los Pasivos Ambientales del Subsector Hidrocarburos.
- Decreto Supremo N° 004-2011-EM - Reglamento de la Ley que Regula los Pasivos Ambientales del Subsector Hidrocarburos.
- Resolución Ministerial N° 042-2013-MINAM - Resolución que precisa las competencias del OEFA para la identificación de pasivos ambientales en el subsector de hidrocarburos.
- Resolución de Consejo Directivo N° 005-2013-OEFA/CD que aprueba el Plan de Identificación de Pasivos Ambientales en el Subsector Hidrocarburos 2013-2014.
- Resolución de Consejo Directivo N° 022-2013-OEFA/CD que aprueba la Directiva para la Identificación de Pasivos Ambientales en el Subsector Hidrocarburos a cargo del OEFA y la Metodología para la Estimación del Nivel de Riesgo de Pasivos Ambientales en el Subsector Hidrocarburos.

III. ANÁLISIS

III.1 Objeto de análisis

El presente informe tiene por objeto identificar un pasivo ambiental del subsector hidrocarburos, correspondiente a un pozo con código PERUPETRO T3184, ubicado en el Lote VI, en el distrito de Pariñas de la provincia Talara del departamento de Piura.

III.2 Descripción del pasivo ambiental y área circundante

III.2.1 Identificación del área

Según el Estudio de Impacto Ambiental para el proyecto de "Perforación de 3 022 pozos de desarrollo y Prospección Sísmica 2D de 59 km", aprobado por Resolución Directoral N° 203-2012-MEM/AAE, el pozo T3184 está ubicado en una zona de vida de "Desierto Superárido", con características geomorfológicas de "Planicie ondulada a disectada - Llanura disectada"

El área evaluada se encuentra dentro de una zona desértica, de bosque seco, de colinas y lomas levemente onduladas, con escasa red de drenaje, con clima cálido muy seco tropical y con poca precipitación. Asimismo, el área presenta vegetación, entre las que se distinguen el algarrobo, pino, faique y el sapote.

Cabe señalar que, el pozo se encontró semienterrado debajo de un árbol de pino, en una zona seca de quebrada.

III.2.2 Descripción del pasivo ambiental

De la revisión documentaria, se tiene que el pasivo ambiental evaluado corresponde a un pozo inactivo que no cuenta con tapones de abandono, considerado en el Estudio





PERUPETRO como un pozo ATA con código de intervención 2A; es decir, un pozo con abandono temporal respecto del cual debe considerarse su rehabilitación, ya sea para ponerlo en producción o para incluirlo dentro de proyectos de recuperación mejorada. Asimismo, figura en el registro del OSINERGMIN como pozo ATA (ver anexos 4 y 5).

Durante la evaluación in situ realizada por el OEFA el 17 de julio de 2013, se observó un pozo inactivo y mal abandonado, al no contar con tapones de seguridad. Asimismo, se observó el casing (tubería de revestimiento) semi enterrado, sin cabezal ni válvulas. Sin embargo, no se observó afloramiento de líquidos ni suelo impregnado con hidrocarburo a nivel superficial, ni tampoco se percibe olores característicos a hidrocarburos (ver anexos 1, 2 y 3).

En ese sentido, de la revisión de los antecedentes y las observaciones en campo se tiene que el pozo se encuentra mal abandonado, toda vez que no se encuentra herméticamente cerrado ni en condiciones seguras para el abandono, conforme se establece en el Decreto Supremo N° 032-2004-EM - Reglamento de las Actividades de Exploración y Explotación de Hidrocarburos.

Se adjunta al presente Informe la Ficha OEFA F00248 para la identificación de Pasivos Ambientales en el subsector hidrocarburos.

III.3 Identificación de contaminantes y toma de muestras

No se realizó la toma de muestras, ya que no se observó a nivel superficial afloramiento de hidrocarburo y/o emisiones de gases asociados a la presencia del pozo, ni suelo impregnado con hidrocarburo.

III.4 Estimación del Nivel de Riesgo

La estimación del nivel de riesgo del pasivo ambiental, se evaluó conforme a los lineamientos establecidos en la Metodología para la Estimación del Nivel de Riesgo de Pasivos Ambientales en el Subsector Hidrocarburos aprobada por Resolución de Consejo Directivo N° 022-2013-OEFA/CD.

IV.1 Salud

Identificación de peligros

No se identificó un peligro inminente a nivel superficial asociado a la presencia del pozo que pueda afectar la salud de la población. Sin embargo, al no estar herméticamente cerrado, representa un peligro potencial en el tiempo.

Estimación de la probabilidad

La probabilidad de ocurrencia de peligros se evaluó in situ y en gabinete, conforme a los lineamientos de la Metodología para la Estimación del Nivel de Riesgo de Pasivos Ambientales en el Subsector Hidrocarburos, conforme al siguiente detalle:

Probabilidad de la ocurrencia	Valor
Durante la evaluación in situ, no se observó a nivel superficial afloramiento de hidrocarburo y/o emisiones de gases asociados a la presencia del pozo; sin embargo, al no contar con un adecuado abandono representa un potencial peligro, pero con poca probabilidad de ocurrencia, por lo que se estima pueda suceder dentro de un periodo mayor a un año.	1

Fuente: Elaboración propia (Cuadro N° 1 de la Metodología para la Estimación del Nivel de Riesgo de Pasivos Ambientales en el Subsector Hidrocarburos).



**Estimación de la consecuencia en la salud**

La consecuencia en la salud, se evaluó in situ y en gabinete, conforme a los lineamientos establecidos en la Metodología para la Estimación del Nivel de Riesgo de Pasivos Ambientales en el Subsector Hidrocarburos, como se detalla a continuación.

$$\text{Salud} = C + 2(P) + E + \text{Pobl.}$$

Factores	Escenarios	Puntuación
Cantidad (C)	Durante la evaluación in situ, no se ha percibido a nivel superficial emisión y/o afloramiento de hidrocarburos o sustancias conexas asociados a la presencia del pozo, ni se observa la existencia de hidrocarburo impregnado en el suelo. Sin embargo, el casing expuesto a nivel de superficie es considerado como un residuo menor a 5 toneladas.	1
Peligrosidad (P)	En vista que no se ha percibido a nivel superficial emisión y/o afloramiento de hidrocarburos o sustancias conexas asociados a la presencia del pozo, ni se observa la existencia de hidrocarburo impregnado en el suelo, se considera que el casing expuesto podría generar daños leves y reversibles.	2* x (1)
Extensión (E)	Existe una vivienda rural aproximadamente a 1,3 Km del pozo.	1
Población potencialmente afectada (Pobl.)**	No existe presencia de viviendas asentadas próximas al área circundante del pozo (menos de 1 km).	1
Total		5

Fuente: Elaboración propia (Cuadros números 2, 3, 4 y 5 de la Metodología para la Estimación del Nivel de Riesgo de Pasivos Ambientales en el Subsector Hidrocarburos).

* La peligrosidad se multiplica por la constante 2 en la sumatoria de factores para el cálculo de la consecuencia.

**La población potencialmente afectada ha sido determinada considerando un radio de hasta 1 km, dado que la mayor distancia en el factor extensión está referida a 1 km.

Para la puntuación de 5, le corresponde un valor numérico de 1 (Cuadro N° 11 de la Metodología para la Estimación del Nivel de Riesgo de Pasivos Ambientales en el Subsector Hidrocarburos) para la consecuencia en la salud.

Estimación del nivel de riesgo en la salud

De acuerdo a lo señalado en la Metodología para la Estimación del Nivel de Riesgo de Pasivos Ambientales en el Subsector Hidrocarburos, el cálculo para la estimación de riesgo para la salud, se realiza empleando la siguiente ecuación:

$$\text{Riesgo} = \text{Probabilidad} \times \text{Consecuencia}$$

Reemplazando los valores obtenidos en esta ecuación tenemos: (1 x 1), el valor del riesgo para la salud es: 1, que se interpreta como un nivel de riesgo BAJO (Cuadro N° 14 de la Metodología para la Estimación del Nivel de Riesgo de Pasivos Ambientales en el Subsector Hidrocarburos).



III.4.2 Seguridad de la población

Identificación de peligros

Existe peligro de ocasionar daños en la integridad física de las personas producto de caídas y/o golpes debido al estado en que se encuentra el pozo.

Estimación de la probabilidad

La probabilidad de ocurrencia de peligros se evaluó in situ y en gabinete, conforme a los lineamientos de la Metodología para la Estimación del Nivel de Riesgo de Pasivos Ambientales en el Subsector Hidrocarburos, tal como se detalla a continuación:

Probabilidad de la ocurrencia	Valor
Durante la evaluación in situ, no se observó a nivel superficial afloramiento de hidrocarburo y/o emisiones de gases asociados a la presencia del pozo; sin embargo, al no contar con un adecuado abandono representa un potencial peligro, pero con poca probabilidad de ocurrencia, por lo que se estima pueda suceder dentro de un periodo mayor a un año.	1

Fuente: Elaboración propia (Cuadro N° 1 de la Metodología para la Estimación del Nivel de Riesgo de Pasivos Ambientales en el Subsector Hidrocarburos).

Estimación de la consecuencia en la seguridad de la población

La consecuencia en la seguridad de la población se evaluó in situ y en gabinete, conforme a los lineamientos establecidos en la Metodología para la Estimación del Nivel de Riesgo de Pasivos Ambientales en el Subsector Hidrocarburos, como se detalla a continuación.

Seguridad de la población = Σ (Factores)

Factores	Escenarios	Puntuación
Accesibilidad	La población más cercana se encuentra aproximadamente a 1,3 km del pozo, por lo que se requiere hacer un recorrido largo a pie en vía no demarcada.	3
Potencial de colapso	Estructura a nivel de la superficie del suelo	1
Presencia de cercos	El área del pasivo ambiental no está cercada ni señalizada.	4
Potencial de incendios o explosión	Durante la visita in situ, no se observó a nivel superficial la existencia de sustancias o agentes asociados a la presencia del pozo con características combustibles ni explosivas. Sin embargo, se presume que el casing encontrado a nivel de superficie estuvo impregnado con hidrocarburo en su interior y debido al paso del tiempo expuesto a la intemperie sus propiedades se encontrarían neutralizadas.	1
Total		9

Fuente: Elaboración propia (Cuadros números 7, 8, 9 y 10 de la Metodología para la Estimación del Nivel de Riesgo de Pasivos Ambientales en el Subsector Hidrocarburos).





Para la puntuación de 9, le corresponde un valor numérico de 2 (Cuadro N° 13 de la Metodología para la Estimación del Nivel de Riesgo de Pasivos Ambientales en el Subsector Hidrocarburos) para la consecuencia en la seguridad de la población.

Estimación del nivel de riesgo en la seguridad

De acuerdo a lo señalado en la Metodología para la Estimación del Nivel de Riesgo de Pasivos Ambientales en el Subsector Hidrocarburos, el cálculo para la estimación de riesgo para la seguridad de la población se realiza empleando la siguiente ecuación:

$$\text{Riesgo} = \text{Probabilidad} \times \text{Consecuencia}$$

Reemplazando los valores obtenidos en esta ecuación tenemos: (1 x 2), el valor del riesgo para la seguridad de la población es: 2, que se interpreta como un nivel de riesgo BAJO (Cuadro N° 14 de la Metodología para la Estimación del Nivel de Riesgo de Pasivos Ambientales en el Subsector Hidrocarburos).

III.4.3 Calidad del Ambiente

Identificación de peligros

No se identificó peligro inminente a nivel superficial asociado a la presencia del pozo que pueda afectar la calidad del ambiente; sin embargo, al no estar herméticamente cerrado, representa un peligro potencial en el tiempo.

Estimación de la probabilidad

La probabilidad de ocurrencia de peligros se evaluó in situ y en gabinete, conforme a los lineamientos de la Metodología para la Estimación del Nivel de Riesgo de Pasivos Ambientales en el Subsector Hidrocarburos, como se detalla a continuación.

Probabilidad de la ocurrencia	Valor
Durante la evaluación in situ, no se observó a nivel superficial afloramiento de hidrocarburo y/o emisiones de gases asociados a la presencia del pozo; sin embargo, al no contar con un adecuado abandono, representa un potencial peligro pero con poca probabilidad de ocurrencia, por lo que se estima pueda suceder dentro de un periodo mayor a un año.	1

Fuente: Elaboración propia (Cuadro N° 1 de la Metodología para la Estimación del Nivel de Riesgo de Pasivos Ambientales en el Subsector Hidrocarburos).

Estimación de la consecuencia en la calidad del ambiente

La consecuencia en la calidad del ambiente se evaluó in situ y en gabinete, conforme a los lineamientos establecidos en la Metodología para la Estimación del Nivel de Riesgo de Pasivos Ambientales en el Subsector Hidrocarburos, como se detalla a continuación.

$$\text{Calidad del ambiente} = C + 2(P) + E + CM$$





Factores	Escenarios	Puntuación
Cantidad (C)	Durante la evaluación in situ, no se ha percibido a nivel superficial emisión y/o afloramiento de hidrocarburos o sustancias conexas asociados a la presencia del pozo, ni se observa la existencia de hidrocarburo impregnado en el suelo. Sin embargo, el casing expuesto a nivel de superficie es considerado como un residuo menor a 5 toneladas.	1
Peligrosidad (P)	En vista que no se ha percibido a nivel superficial emisión y/o afloramiento de hidrocarburos o sustancias conexas asociados a la presencia del pozo, ni se observa la existencia de hidrocarburo impregnado en el suelo, se considera que el casing expuesto, podría generar daños leves y reversibles.	2* x (1)
Extensión (E)	Existe una vivienda rural aproximadamente a 1,3 km del pozo.	1
Calidad del Medio (CM)	No se evidencia presencia de sustancias o agentes asociados a la presencia del pozo a nivel de superficie que puedan afectar algún componente ambiental.	1
Total		5

Fuente: Elaboración propia (Cuadros números 2, 3, 4 y 6 de la Metodología para la Estimación del Nivel de Riesgo de Pasivos Ambientales en el Subsector Hidrocarburos).

* La peligrosidad se multiplica por la constante 2 en la sumatoria de factores para el cálculo de la consecuencia.



Para la puntuación de 5, le corresponde un valor numérico de 1 (Cuadro N° 12 de la Metodología para la Estimación del Nivel de Riesgo de Pasivos Ambientales en el Subsector Hidrocarburos) para la consecuencia en la calidad del ambiente.

Estimación del nivel de riesgo en la calidad del ambiente

De acuerdo a lo señalado en la Metodología para la Estimación del Nivel de Riesgo de Pasivos Ambientales en el Subsector Hidrocarburos, el cálculo para la estimación de riesgo para la calidad del ambiente, se realiza empleando la ecuación:

$$\text{Riesgo} = \text{Probabilidad} \times \text{Consecuencia}$$

Reemplazando los valores obtenidos en esta ecuación tenemos: (1 x 1), el valor del riesgo para la calidad del ambiente es: 1, que se interpreta como un nivel de riesgo BAJO (Cuadro N° 14 de la Metodología para la Estimación del Nivel de Riesgo de Pasivos Ambientales en el Subsector Hidrocarburos).





PERÚ

Ministerio
del Ambiente

Organismo de Evaluación y
Fiscalización Ambiental - OEFA

"Año de la Inversión para el Desarrollo Rural y la Seguridad Alimentaria"
"Decenio de las Personas con Discapacidad en el Perú"

IV. CONCLUSIONES

Sobre la base de las consideraciones expuestas, es posible formular las siguientes conclusiones:

- (i) El pozo con código PERUPETRO T3184 es un pasivo ambiental del subsector hidrocarburos, en la medida que califica como un pozo mal abandonado que no se encuentra herméticamente cerrado ni en condiciones seguras, de conformidad con lo establecido en el Decreto Supremo N° 032-2004-EM - Reglamento de las Actividades de Exploración y Explotación de Hidrocarburos.
- (ii) Los resultados de la estimación del nivel de riesgo de este pasivo ambiental determinan que, el nivel de riesgo para la salud es BAJO, el nivel de riesgo para la seguridad de la población es BAJO y el nivel de riesgo para la calidad del ambiente es BAJO.

V. RECOMENDACIÓN

Remitir el presente Informe a la Dirección General de Asuntos Ambientales Energéticos del Ministerio de Energía y Minas, para su conocimiento y fines pertinentes.

VI. ANEXOS

1. Registro fotográfico.
2. Ficha para la identificación de pasivo ambiental en el subsector hidrocarburo (OEFA).
3. Mapa de ubicación geográfica.
4. Ficha de información de pozo (fuente: Estudio PERUPETRO)
5. Ficha de identificación de Pasivos Ambientales del OSINERGMIN.

Atentamente,

ING. JULIO CÉSAR RODRÍGUEZ ADRIANZÉN
Especialista de la Unidad de Identificación de Pasivos
Ambientales en el Subsector Hidrocarburos
Dirección de Evaluación





PERÚ

Ministerio
del Ambiente

Organismo de Evaluación y
Fiscalización Ambiental - OEFA

"Año de la Inversión para el Desarrollo Rural y la Seguridad Alimentaria"
"Decenio de las Personas con Discapacidad en el Perú"

27 DIC. 2013

San Isidro,

Visto el Informe N° 637-2013-OEFA/DE-SDCA y estando conforme con su contenido, PÓNGASE a consideración de la Subdirección de Calidad Ambiental para los fines correspondientes.

Atentamente,



ING. MILENA JENNY LEÓN ANTUNEZ
Coordinadora de Calidad Ambiental de Agua y Suelo
Dirección de Evaluación

27 DIC. 2013

San Isidro,

Visto el Informe N° 637-2013-OEFA/DE-SDCA y estando conforme con su contenido, PÓNGASE a consideración de la Dirección de Evaluación para los fines correspondientes.

Atentamente,



ING. PAOLA CHINÉN GUIMA
Subdirectora de Calidad Ambiental
Dirección de Evaluación

27 DIC. 2013

San Isidro,

De conformidad con el Informe que antecede y estando de acuerdo con su contenido APRUÉBESE el Informe N° 637-2013-OEFA/DE-SDCA.

Atentamente,



ING. MILAGROS DEL PILAR VERÁSTEGUI SALAZAR
Directora de Evaluación



PERÚ

Ministerio
del Ambiente

Organismo de Evaluación y
Fiscalización Ambiental - OEFA

"Año de la Inversión para el Desarrollo Rural y la Seguridad Alimentaria"
"Decenio de las Personas con Discapacidad en el Perú"

ANEXOS



PERÚ

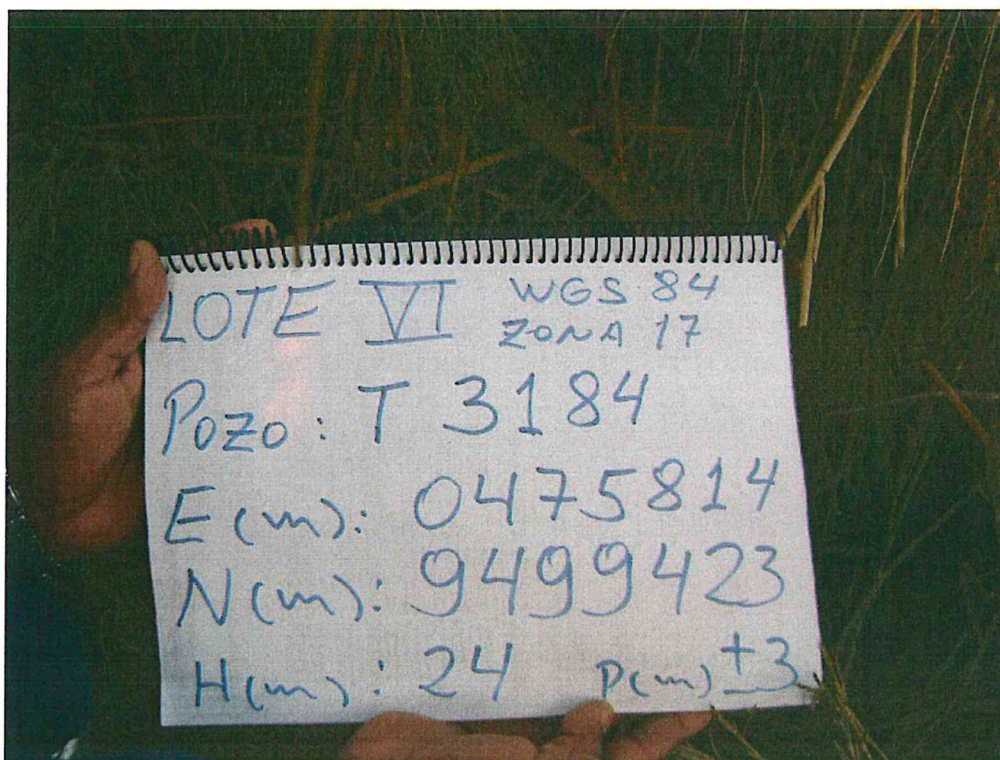
Ministerio
del Ambiente

Organismo de Evaluación y
Fiscalización Ambiental - OEFA

"Año de la Inversión para el Desarrollo Rural y la Seguridad Alimentaria"
"Decenio de las Personas con Discapacidad en el Perú"

ANEXO 1

Registro fotográfico



Fotografía N° 1. Pozo semi enterrado debajo de un árbol de pino.



Fotografía N° 2. Pozo mal abandonado en zona desértica y quebrada seca.



PERÚ

Ministerio
del Ambiente

Organismo de Evaluación y
Fiscalización Ambiental - OEFA

"Año de la Inversión para el Desarrollo Rural y la Seguridad Alimentaria"
"Decenio de las Personas con Discapacidad en el Perú"

ANEXO 2

Ficha para la identificación de pasivo ambiental en el subsector
hidrocarburo (OEFA)



FICHA PARA LA IDENTIFICACIÓN DE PASIVOS AMBIENTALES EN EL SUBSECTOR HIDROCARBUROS

Fecha de la visita: 17-jul-13 Hora de la visita: 18:05 Nombre del evaluador: JULIO CESAR RODRÍGUEZ ADRIANZÉN Dirección / Unidad: OEFA - DE

I. IDENTIFICACIÓN Y UBICACIÓN

Localidad: --- Código Estado Tiempo: Lluvioso Soleado Nublado
 Distrito: Pariñas PERÚPETRO: (Descripción)
 Provincia: Talara T3184 Cielo despejado con vientos suaves a moderados.
 Región: Piura

Lote Nombre: VI
 Proyecto Área de operación: T3184
 Otros

Coordenadas UTM	Datum Geodésico: WGS84	Zona: 17	Norte: 9499423	Este: 475814	Altitud (m): 24	Precisión (m): ± 3
-----------------	------------------------	----------	----------------	--------------	-----------------	--------------------

Breve Descripción de la zona:

El área evaluada se encuentra dentro de una zona desértica, de bosque seco, de colinas y lomas levemente onduladas, con escasa red de drenaje, con clima cálido muy seco tropical y con poca precipitación. Asimismo, el área presenta vegetación, entre las que se distinguen el algarrobo, pino, faique y el sapote.

Cabe señalar que, el pozo se encontró semienterrado debajo de un árbol de pino, en una zona seca de quebrada.

II. DESCRIPCIÓN DEL POSIBLE PASIVO AMBIENTAL

Tipo de Pozo Pasivo: Abandonado <input checked="" type="radio"/>	Instalaciones mal Abandonadas <input type="radio"/>	Suelos Contaminados con Efluente o Derrame <input type="radio"/>	Emisiones <input type="radio"/>	Restos de Residuos <input type="radio"/>	Otros:
--	---	--	---------------------------------	--	--------

Descripción del Pasivo Ambiental:

Pozo inactivo, no operativo y mal abandonado, ya que no cuenta con tapones de seguridad, a su vez se observa el casing semi enterrado. No se percibe emisión de gas ni se evidencia suelo impregnado con hidrocarburo.

Área afectada aprox. (m2): No determinado.

Profundidad aproximada del área afectada (m): No determinado.

III. ACTIVIDADES QUE SE REALIZAN DENTRO DEL ÁREA DE INFLUENCIA

Actividades económicas:	Industrial <input type="checkbox"/>	Comercial <input type="checkbox"/>	Agropecuaria <input type="checkbox"/>	Otros: No se observó actividad económica cercana al
Actividades recreativas:	Natación <input type="checkbox"/>	Caza <input type="checkbox"/>	Campo deportivo <input type="checkbox"/>	Otros: No se observó actividades cercanas al pozo.

IV. SITUACIÓN DEL ENTORNO

Entorno	Distancia aprox. (m)	Descripción
Viviendas	1300	Vivienda aislada
Infraestructura vial	330	Trocha carrozable
Infraestructura urbana	-	No se observa en un radio de 200 m
Áreas Agrícolas o Ganaderas	-	No se observa en un radio de 200 m
Explotación forestal	-	No se observa en un radio de 200 m
Bosque y/o Vegetación Natural	0.5	Vegetación propia de la zona
Especies y Ecosistemas en Protección	-	No se observa en un radio de 200 m
Otros	-	No aplica

Observaciones Ninguna

V. SITUACIÓN DEL AGUA (En caso de existir impacto al agua, a una distancia de hasta 100 m)

Cuerpo de agua cercano: No Nombre del cuerpo de agua: No Aplica
 Distancia aproximada (m) No determinado. Volumen o caudal aproximado: No determinado.
 Descripción del cuerpo de agua: No Aplica
 Uso del agua: No Aplica



FICHA PARA LA IDENTIFICACIÓN DE PASIVOS AMBIENTALES EN EL SUBSECTOR HIDROCARBUROS

VI. INFORMACIÓN COMPLEMENTARIA A LA DESCRIPCIÓN DEL PASIVO AMBIENTAL

Infraestructura encontrada (En caso de existir)	Campamentos, oficinas, talleres <input type="checkbox"/>	Caminos, pistas de aterrizaje, líneas férreas <input type="checkbox"/>	Líneas eléctricas <input type="checkbox"/>	Maquinaria pesada <input type="checkbox"/>
	Plantas de procesos abandonadas <input type="checkbox"/>	Generadores y transformadores eléctricos <input type="checkbox"/>	Otros Ninguna	

Descripción de infraestructura: Ninguna

Tipo de Residuo (En caso de existir)	Material de desbroce <input type="checkbox"/>	Chatarra <input type="checkbox"/>	Industrial <input type="checkbox"/>	Desmonte <input type="checkbox"/>	Escoria <input type="checkbox"/>	Construcción <input type="checkbox"/>	Otros: Ninguna
--------------------------------------	---	-----------------------------------	-------------------------------------	-----------------------------------	----------------------------------	---------------------------------------	----------------

Descripción de los residuos, en caso de existir (Volumen, etc.): Ninguna

CANTIDAD	Componente ambiental	Cantidad de contaminante que se encuentre mayor a 1% hasta 10% sobre el ECA o norma referencial	Cantidad de contaminante que se encuentre mayor a 10% hasta 50% sobre el ECA o norma referencial	Cantidad de contaminante que se encuentre mayor a 50% hasta 100% sobre el ECA o norma referencial	Cantidad de contaminante que se encuentre mayor al 100% sobre el ECA o norma referencial
		Infraestructura o residuos	Menor a 5 toneladas <input checked="" type="radio"/>	Entre 5 a 49 toneladas <input type="radio"/>	Entre 50 a 500 toneladas <input type="radio"/>
	Peligrosidad	Daños leves y reversibles <input checked="" type="radio"/>	Combustible <input type="radio"/>	Explosiva, inflamable, corrosiva <input type="radio"/>	Muy inflamable, muy tóxica, causa efectos irreversibles inmediatos <input type="radio"/>
	Extensión	Presencia de población en un radio mayor a 1 km <input checked="" type="radio"/>	Presencia de población en un radio de 0,5 a 1 km <input type="radio"/>	Presencia de población en un radio menor de 0,5 km <input type="radio"/>	Presencia de población adyacente, localizada en el mismo lugar del pasivo <input type="radio"/>
	Calidad del Medio	Pasivo ambiental que no afecte a los componentes ambientales <input checked="" type="radio"/>	Pasivo ambiental que se encuentre afectando en un componente ambiental, en al menos un parámetro establecido en el ECA o normal referencial <input type="radio"/>	Pasivo ambiental que se encuentre afectando en dos componentes ambientales, en al menos un parámetro por componente afectado establecido en el ECA o normal referencial <input type="radio"/>	Pasivo ambiental que se encuentre afectando dos o más componentes ambientales y dos o más parámetros por componente afectado establecido en el ECA o normal referencial <input type="radio"/>

SALUD	Población afectada	Menor a 5 personas <input checked="" type="radio"/>	De 5 a 50 personas <input type="radio"/>	De 50 a 100 personas <input type="radio"/>	Más de 100 personas <input type="radio"/>
-------	--------------------	---	--	--	---

SEGURIDAD DE LA POBLACIÓN	Accesibilidad	Para llegar se requiere de un vehículo de transporte (bote, helicóptero, avión) <input type="radio"/>	En vehículo, seguido de distancia corta a pie (mayor a 1 km) <input type="radio"/>	Recorrido largo a pie en vía no demarcada (mayor de 1 km) <input checked="" type="radio"/>	Adyacente a áreas pobladas, corta distancia a pie (menos de 1 km) <input type="radio"/>
	Potencial de colapso	Instalaciones con cimentación deteriorada y con construcciones deterioradas a nivel del suelo (menor a 1,5 m) <input checked="" type="radio"/>	Instalaciones con cimentación deteriorada y con construcciones inestables de poca elevación (entre 1,5 y 2,5 m de altura) <input type="radio"/>	Instalaciones con cimentación deteriorada y con construcciones inestables y elevadas (mayor a 2,5 m de altura) <input type="radio"/>	Instalaciones con cimentación deteriorada y con construcciones inestables y elevadas, con potencial caída de escombros (mayor a 2,5 m de altura) potencial caída de escombros <input type="radio"/>
	Presencia de cercos	Zona afectada con cercos y señales, ambos deteriorados <input type="radio"/>	Zona afectada cercada y no señalizada <input type="radio"/>	Zona afectada no cercada pero señalizada <input type="radio"/>	Zona afectada no cercada ni señalizada <input checked="" type="radio"/>
	Potencial de incendios o explosivos	Existen residuos explosivos y/o combustibles cuyas propiedades se encuentran neutralizadas <input checked="" type="radio"/>	Existen residuos explosivos y/o combustibles almacenados en infraestructuras deterioradas <input type="radio"/>	Existen residuos explosivos y/o combustibles abandonados en áreas cercadas <input type="radio"/>	Existen residuos explosivos y/o combustibles abandonados a la intemperie <input type="radio"/>

**FICHA PARA LA IDENTIFICACIÓN DE PASIVOS AMBIENTALES EN EL SUBSECTOR HIDROCARBUROS**

Nº Muestras Recolectadas:	Aire	Agua superficial	Agua subterránea	Sedimento	Suelo	Efluentes	Emisiones
	0	0	0	0	0	0	0
Laboratorio / Número de informe de laboratorio:	No Aplica	No Aplica	No Aplica	No Aplica	No Aplica	No Aplica	No Aplica

Observaciones: La población potencialmente afectada ha sido determinada considerando un radio de hasta 1 km, dado que la mayor distancia en el factor extensión está referida a 1 km.

ING. JULIO CÉSAR RODRÍGUEZ ADRIANZÉN
Especialista de la Unidad de Identificación
Pasivos Ambientales en el Subsector Hidrocarburos
Dirección de Evaluación



PERÚ

Ministerio
del Ambiente

Organismo de Evaluación y
Fiscalización Ambiental - OEFA

"Año de la Inversión para el Desarrollo Rural y la Seguridad Alimentaria"
"Decenio de las Personas con Discapacidad en el Perú"

ANEXO 3

Mapa de ubicación geográfica



PERÚ

Ministerio
del Ambiente

Organismo de Evaluación y
Fiscalización Ambiental - OEFA

"Año de la Inversión para el Desarrollo Rural y la Seguridad Alimentaria"
"Decenio de las Personas con Discapacidad en el Perú"

ANEXO 4

Ficha de información de pozo (fuente: Estudio PERUPETRO)



INFORMACIÓN DE POZO

Pozo	T3184	Área	Rio Bravo	Lote	VI
Coordenada Este		Coordenada Norte			
Cía Operadora	Sapet				
Cía Perforació	Compañía Petrolera Lobitos				
Prioridad de Abandono		Profundidad total	2300		
Fecha de Perforación	15/04/1940		Profundidad efectiva	2300	
Fecha de Completación	13/05/1940				
Casing de Superficie e Intermedios	8 5/8"				
Profundidad de casing de Superficie e Intermedios	238'-10'				
Casing de producción y laines	5", 6 5/8" (NIPLES)				
Profundidad de casing de producción y laines	2299'-39', 39'-7'				
Intervalos Perforados	2212'-1900'				
Tope Cemento		Formaciones	Pariñas		
Tipo y Cantidad de Tapones					
Profundidad de tapones					
Tope de Tapones	0	Estado	Abandonado productor de petróleo		
Intervalos abiertos	2212'-1900'		Fecha de último Estado		
Adecuadamente abandonado	No		Último Servicio de Pozos		
Cumple con Legislación	No		Fecha Último Servicio de Pozos		
Impacto Ambiental y Seguridad					
Código Intervención	2A		Se encuentra entre Construcciones		
Estado del pozo	ATA		Acceso		
Identificado			Terraplèn		
Rx Abandono			Foto		
Observaciones	IPR: 269 x 0 x Flow x 287 GOR. Por problema de deposición de carbonatos, 13/1/1965.				



PERÚ

Ministerio
del Ambiente

Organismo de Evaluación y
Fiscalización Ambiental - OEFA

"Año de la Inversión para el Desarrollo Rural y la Seguridad Alimentaria"
"Decenio de las Personas con Discapacidad en el Perú"

ANEXO 5

Ficha de identificación de Pasivos Ambientales del OSINERGMIN

Número: 423
Fecha: 23 de setiembre de 2009
1. LOCALIZACIÓN

Lote: VI

Área de Producción : Yacimiento Río Bravo

Distrito: Paríñas

Provincia: Talara

Región: Piura

Identificación del Pozo según PERUPETRO : T3184

Coordenadas UTM Insitu (Sistema WGS84)

Zona

Norte

Este

17

9499422

475814

2. DESCRIPCIÓN DEL PASIVO AMBIENTAL

 El pozo ATA T3184 se encuentra en una quebrada seca y ubicada debajo de una vegetación de pino; con el casing expuesta al medio ambiente y sin terraplén. El lugar tiene como especies vegetales predominantes al pino (*Tamarix sp*), espino (*Acacia sp*), entre otras especies.

3. REGISTRO FOTOGRÁFICO

4. CAUSA / ORIGEN

El inadecuado abandono del pozo.

5. TIPOS DE PASIVOS AMBIENTALES (Marque con X el que corresponda).

Pozos abandonados	<input checked="" type="checkbox"/>	Efluentes	
Instalaciones mal abandonadas	<input type="checkbox"/>	Emisiones	
Suelos contaminados	<input type="checkbox"/>	Restos o depósitos de residuos	

6. CATEGORÍA AMBIENTAL (Marque con X el que corresponda).

Contaminación Ambiental	<input checked="" type="checkbox"/>	Aspectos de interés Humano	
Aspectos Estéticos	<input type="checkbox"/>	Ecológico	

7. TITULAR ACTUAL

Sapet Development Peru Inc. Sucursal Perú.

8. TITULAR (S) ANTERIOR (ES)

IPCo (fecha de perforación el 15 de abril de 1940 y fecha de abandono el 01 de enero de 1965).



9. RESULTADO DE MONITOREOS (En caso aplique) (Preliminar)

NO APLICA

10. OBSERVACIONES

El Informe Final de Pasivos Ambientales – Estudio de Pozos ATA, APA y DPA de PERUPETRO S.A. de setiembre de 2002, determina que el pozo identificado como T3184 es un pozo ATA.


 Armando Martín Eneque Puicón
 Supervisor Ambiental



 Armando Martín Eneque Puicón
 BIÓLOGO
 C.R.P. 4217