


**INFORME N° 773 - 2014-OEFA/DE-SDCA**

**A :** JOSÉ IGNACIO PEÑA DE CÁRDENAS  
Director de Evaluación

**DE :** CARLOS ALLEN GUILLÉN PANTIGOZO  
Coordinador de la Unidad de Identificación de Pasivos Ambientales  
del Subsector Hidrocarburos

**LUCILA NATHALI PINTO CIEZA**  
Unidad de Identificación de Pasivos Ambientales del Subsector  
Hidrocarburos

**ASUNTO :** Identificación de pasivo ambiental del subsector hidrocarburos con código de Ficha OEFA F00103, ubicado en el Lote VII/VI (Ex Lote VII), en el distrito de La Brea de la provincia Talara del departamento de Piura.

**FECHA :** San Isidro, 01 SET. 2014

El presente informe de identificación de pasivo ambiental del subsector hidrocarburos ha sido elaborado en el marco de la Ley N° 29134 - Ley que regula los pasivos ambientales del subsector hidrocarburos<sup>1</sup> y su Reglamento<sup>2</sup>, así como en aplicación de la Directiva N° 001-2013-OEFA/CD<sup>3</sup>. El informe corresponde a un pozo mal abandonado con código de Ficha OEFA F00103, identificado por PERUPETRO como Pozo T\_634, que presenta suelo contaminado en el área circundante al pozo y emisiones gaseosas, ubicado en el Lote VII/VI (ex Lote VII), en el distrito de La Brea de la provincia Talara del departamento de Piura, el cual fue verificado en campo el 09 de mayo de 2013 y complementado con una evaluación in situ el 09 de julio de 2014.

**I. MARCO NORMATIVO**

Mediante la Ley N° 29134 - Ley que regula los pasivos ambientales del subsector hidrocarburos, se establecen las reglas aplicables a la gestión de los pasivos ambientales en las actividades del subsector hidrocarburos, con la finalidad de reducir o eliminar sus impactos negativos en la salud, la población, el ecosistema circundante y la propiedad.

2. El Artículo 2° de la citada Ley, define a los pasivos ambientales como aquellos pozos e instalaciones mal abandonados, los suelos contaminados, los efluentes, emisiones, restos o depósitos de residuos ubicados en cualquier lugar del territorio nacional, incluyendo el zócalo marino, producidos como consecuencia de operaciones en el subsector hidrocarburos, realizadas por parte de empresas que han cesado sus actividades en el área donde se produjeron dichos impactos.
3. El Numeral 6.3 del Artículo 6° del Reglamento de la Ley N° 29134, aprobado mediante Decreto Supremo N° 004-2011-EM, dispone que la autoridad a cargo de la fiscalización y sanción del cumplimiento de las obligaciones ambientales contenidas en el Reglamento de la Ley N° 29134 es el Organismo Supervisor de la Inversión en Energía y Minería -

<sup>1</sup> Publicado en el diario oficial El Peruano el 17 de noviembre de 2007.

<sup>2</sup> Decreto Supremo N° 004-2011-EM.

<sup>3</sup> Directiva N° 001-2013-OEFA/CD - Directiva para la identificación de pasivos ambientales en el subsector hidrocarburos a cargo del OEFA y la Metodología para la Estimación del Nivel de Riesgo de Pasivos Ambientales en el Subsector Hidrocarburos, aprobada con Resolución de Consejo Directivo N° 022-2013-OEFA/CD del 22 de mayo de 2013.

JPC







OSINERGMIN, en tanto no se efectúe la transferencia de funciones de evaluación, supervisión, fiscalización, control y sanción en materia ambiental al Organismo de Evaluación y Fiscalización Ambiental - OEFA, de acuerdo a lo establecido en la Primera Disposición Complementaria Transitoria de la Ley N° 29325 y el Decreto Supremo N° 001-2010-MINAM.

4. Con la finalidad de dar cumplimiento a lo dispuesto en la Ley N° 29325, y dentro del proceso gradual de transferencia de las funciones de las entidades del Gobierno Nacional con competencias en evaluación, supervisión, fiscalización, control y sanción ambiental, mediante Decreto Supremo N° 001-2010-MINAM se aprobó el inicio del proceso de transferencia de las funciones de supervisión, fiscalización y sanción en materia ambiental del OSINERGMIN al OEFA, y posteriormente por medio de la Resolución Ministerial N° 042-2013-MINAM, publicada el 19 de febrero de 2013, el Ministerio del Ambiente precisó que el OEFA es competente para ejercer la función de identificación de pasivos ambientales de hidrocarburos, en el marco de lo establecido en la Ley N° 29134 y su Reglamento.
5. Asimismo, mediante Resolución de Consejo Directivo N° 022-2013-OEFA/CD del 22 de mayo de 2013, se aprobó la Directiva N° 001-2013-OEFA/CD - Directiva para la identificación de pasivos ambientales en el subsector hidrocarburos a cargo del OEFA y la Metodología para la Estimación del Nivel de Riesgo de Pasivos Ambientales en el Subsector Hidrocarburos.

A continuación se detallan las acciones desarrolladas:

## II. IDENTIFICACIÓN DE PASIVO AMBIENTAL DEL SUBSECTOR HIDROCARBUROS CON CÓDIGO DE FICHA OEFA F00103

### II.1 Revisión Documentaria

6. Entre los años 2001 y 2002, PERUPETRO S.A. (en adelante, PERUPETRO) realizó el estudio denominado "Pasivos Ambientales - Estudio de Pozos ATA, APA y DPA"<sup>4</sup> (en adelante, Estudio PERUPETRO), evaluándose un total de 8 944 pozos, los cuales fueron clasificados con un código de intervención<sup>5</sup>, para priorizar su abandono o considerarlo dentro de un programa de rehabilitación.
7. De acuerdo al Estudio PERUPETRO, 401 pozos fueron clasificados con los códigos 1A y 1B; sin embargo, se priorizaron los trabajos de abandono de 204 pozos ubicados en los campos del noroeste del Perú, así como los pozos ubicados en el sector Pirín y Ahuallane en Puno, en la medida que representaban un mayor peligro a la seguridad integral de las personas. La ejecución del programa de abandono técnico definitivo de dichos pozos estuvo a cargo de PETROPERÚ S.A. (en adelante, PETROPERÚ), según la autorización dispuesta en el Artículo 6° de la Ley N° 28880 - Ley que autoriza Crédito Suplementario en el Presupuesto del Sector Público para el Año Fiscal 2006 y dicta otras medidas.
8. Asimismo, entre los años 2009 y 2010, el OSINERGMIN realizó trabajos de identificación de pasivos ambientales del subsector hidrocarburos, identificándose 6 271 pozos, de los cuales 4 634 fueron considerados pasivos ambientales, de acuerdo a los informes números 19853-2009-OS-GFHL/UMAL, 7426-2010-OS-GFHL/UEEL y 13609-2010-OS-GFHL/UPPD

<sup>4</sup> Pozo ATA: Pozo con abandono temporal.  
Pozo APA: Pozo con abandono permanente.  
Pozo DPA: Pozo abandonado durante la perforación.

<sup>5</sup> 1A: Pozos que necesitan abandono permanente, por constituir un verdadero peligro a la seguridad integral de las personas.  
1B: Pozos que necesitan abandono permanente, porque potencialmente pueden contaminar el ambiente.  
1C: Pozos secos, productores de agua, que no contaminan el ambiente y no son un peligro para las personas.  
2A: Pozos que de alguna forma debe considerarse su rehabilitación, ya sea para ponerlos en producción o para incluirlos dentro de proyectos de recuperación mejorada.



JPC





del OSINERGMIN. Sin embargo, no todos los pozos identificados y evaluados cumplen con la definición de pasivo ambiental, de acuerdo a lo establecido en el Artículo 2° de la Ley N° 29134 - Ley que regula los Pasivos Ambientales del Subsector Hidrocarburos.

9. De la revisión documentaria se tiene que el pasivo ambiental evaluado corresponde a un pozo inactivo que cuenta con casing de superficie de madera y no tiene plataforma; considerado en el Estudio PERUPETRO como un pozo APA con código de intervención 2A; es decir, un pozo con abandono permanente respecto del cual debe considerarse su rehabilitación, ya sea para ponerlo en producción o para incluirlo dentro de proyectos de recuperación mejorada. Asimismo, figura en el registro del OSINERGMIN como pozo APA, con suelo impregnado con hidrocarburo, emanación de gases y presencia de residuos sólidos.

## II.2 Descripción del pasivo ambiental y área circundante

### II.2.1 Identificación del área

10. De la revisión del contenido correspondiente a la Línea Base del Estudio de Impacto Ambiental para el "Proyecto de Perforación de 3 022 Pozos de Desarrollo y Prospección Sísmica 2D de 59 km" en el Lote VII/VI, aprobado mediante Resolución Directoral N° 203-2012-MEM/AAE con fecha del 02 de Agosto del 2012, el lote presenta un clima cálido muy seco tropical con escasa precipitación durante todas las estaciones con temperaturas promedio de 22°C. El relieve predominante es plano, levemente inclinado, suavemente ondulado y con cambios de relieve locales. La red de drenaje es escasa, existiendo sólo pequeñas quebradas intermitentes durante todo el año, con algunos pequeños afloramientos dispersos de tramos muy cortos que se pierden antes de llegar al litoral. Debido a la escasez de lluvias y las condiciones meteorológicas de la zona, las aguas subterráneas en el área de estudio no llegan a constituir un recurso aprovechable. El lote presenta tres clasificaciones de zona de vida, las cuales son: Desierto Superárido Tropical, Desierto Perárido Tropical y Matorral Desértico Tropical.

El área evaluada se enmarca en una zona de paisaje caracterizado por planicies ligeramente accidentado entre pequeñas lomas, así como superficies depresionadas de nula vegetación

### II.2.2 Descripción del pasivo ambiental

12. En la visita realizada por el OEFA el pozo no fue ubicado a nivel superficial, en el área se evidenció un hoyo de poca profundidad y suelo impregnado con hidrocarburo, además de afloramiento del mismo en gran cantidad, así también se percibió emisión de gases. Se encontró residuos como baldes y latas alrededor que pueden haber sido utilizadas por personas extrañas para la extracción de hidrocarburo. Por las condiciones en las que se encuentra el área evaluada, se presume que el casing del pozo se encuentra enterrado, lo cual evidencia que no está sellado herméticamente.
13. En ese sentido, de la revisión de los antecedentes y las observaciones en campo se tiene que el pozo se encuentra mal abandonado, toda vez que no se encuentra herméticamente cerrado ni en condiciones seguras para el abandono, conforme se establece en el Decreto Supremo N° 032-2004-EM - Reglamento de las Actividades de Exploración y Explotación de Hidrocarburos<sup>6</sup>.

<sup>6</sup> Decreto Supremo N° 032-2004-EM - Reglamento de las Actividades de Exploración y Explotación de Hidrocarburos.

Artículo 2°.- Definiciones

(...)

"Abandono del Pozo: Trabajos que se efectúan para dejar herméticamente cerrado y en condiciones seguras un Pozo."

(...)

LRC





**II.3 Identificación de contaminantes y toma de muestras**

**II.3.1 Calidad del suelo**

14. Debido a la presencia de suelo impregnado con hidrocarburo a nivel superficial, se realizó la toma de una muestra puntual de suelo para su correspondiente análisis en un laboratorio acreditado por INDECOPI. Para la toma de muestra se siguieron los criterios establecidos en la "Guía para Muestreo y Análisis de Suelo" del Ministerio de Energía y Minas del año 2000 en vista que el muestreo de suelo se realizó el 09 de mayo de 2013.
15. La descripción y ubicación de los puntos de muestreo de suelo; así como, los parámetros analizados en laboratorio se detallan en la Tabla 1.

**Tabla 1: Puntos de Muestreo**

Matriz	Código del punto de muestreo	Parámetros analizados	Descripción	WGS 84 ZONA 17M	
				ESTE (m)	NORTE (m)
SUELO	T 634	FH F2 (C10-C28) FH F3 (C28-C40)	Muestra puntual. Suelo con fuerte olor a hidrocarburo. Profundidad de toma de muestra de 0,05 m a 0,10 m.	468696	9481033

FH F2: Fracción de hidrocarburos F2 (C<sub>10</sub>-C<sub>28</sub>).  
FH F3: Fracción de hidrocarburos F3 (C<sub>28</sub>-C<sub>40</sub>).

16. Los resultados obtenidos en laboratorio fueron comparados con el Estándar de Calidad Ambiental para suelo agrícola (Decreto Supremo N° 002-2013-MINAM), dado que no se ha observado viviendas ni actividad industrial /extractiva en curso en los alrededores a la ubicación del pozo.

Se obtuvieron los siguientes resultados de laboratorio (Los informes de ensayo se encuentran en el Anexo 4):

**Tabla 2: Resultado de los análisis fisicoquímicos realizados**

Matriz	Código de muestra	Parámetros analizados	Resultado	Unidad	ECA o norma referencial	% que se encuentra por encima del ECA o norma referencial	Laboratorio	Número de informe de ensayo de laboratorio
SUELO	T 634	FH F2 (C10-C28)	62 623	mg/kg	1 200	5 118,58%	SAG	071300-2013
SUELO	T 634	FH F3 (C28-C40)	22 223	mg/kg	3 000	640,76 %	SAG	071300-2013

FH F2: Fracción de hidrocarburos F2 (C<sub>10</sub>-C<sub>28</sub>).  
FH F3: Fracción de hidrocarburos F3 (C<sub>28</sub>-C<sub>40</sub>).

18. A continuación se realiza la estimación del nivel de riesgo en función del parámetro FH F2 debido a que presentó la mayor puntuación en la evaluación preliminar de estimación del nivel de riesgo entre los parámetros identificados FH F2 y FH F3. Estos resultados evidencian la presencia de suelo contaminado en el area circundante al pozo.

**II.3.2 Monitoreo de emisiones gaseosas fugitivas**

19. Durante la evaluación in situ, se percibió organolépticamente olores característicos a hidrocarburos originados por emisiones gaseosas fugitivas provenientes del pozo, por lo cual el 09 de julio de 2014 se realizó el monitoreo para la detección de gases asociadas a la presencia del pozo.
20. Para el monitoreo de emisiones gaseosas fugitivas, se tomaron como referencia las recomendaciones del Manual Técnico OSHA: Technical Manual, Section II: Sampling, Measurement Methods and Instruments, Chapter 1 Personal Sampling For Air Contaminants,



JRC





Chapter 3 Technical Equipment: Direct-Reading Instrumentation for Air Contaminants, debido a la ausencia de una guía de monitoreo nacional para este tipo de emisiones. Se seleccionaron los siguientes parámetros de medición:

**Tabla 3: Parámetros de medición**

Matriz	Parámetros
Emisiones gaseosas fugitivas en boca de pozo	<ul style="list-style-type: none"> <li>- Porcentaje de oxígeno en aire (% O<sub>2</sub>).</li> <li>- Porcentaje de Limite Inferior de Explosividad<sup>7</sup> (Lower Explosive Limit - LEL).</li> <li>- Concentración de compuestos orgánicos volátiles (COVs).</li> <li>- Concentración de Sulfuro de hidrógeno (H<sub>2</sub>S).</li> </ul>

Fuente: Dirección de Evaluación.

21. La descripción y ubicación de los puntos de monitoreo de emisiones gaseosas fugitivas se detallan en la Tabla 4.

**Tabla 4: Punto de monitoreo de emisiones gaseosas fugitivas.**

Matriz	Código del punto de muestreo	Descripción	WGS 84 ZONA 17M	
			ESTE (m)	NORTE (m)
Emisiones Gaseosas	F00103-EM01	La medición se realizó en la fuente de emisión, boca del pozo, en tres intervalos de tiempo de 5 minutos cada uno.	468696	9481033
Verificación en alrededores	F00103-VA01	Medición referencial, se realizó en un recorrido en el área circundante alrededor del pozo en un radio de 1 m, con una duración de 10 minutos.	No aplica	No aplica

Fuente: Dirección de Evaluación.

22. De la medición realizada en campo se obtuvieron los siguientes resultados.

**Tabla 5: Resultado de los análisis realizados en campo.**

EQUIPO EMPLEADO			MultiRAE Lite – PGM6208 (Monitor de gases múltiple)									
CODIGO DE PUNTO DE MEDICION	FECHA	HORA DE INICIO	PARAMETROS									
			LEL (%)		O <sub>2</sub> (%)		H <sub>2</sub> S (mg/m <sup>3</sup> )			COVs (mg/m <sup>3</sup> )		
			MIN.	MAX.	MIN.	MAX.	MIN.	MAX.	PROM	MIN.	MAX.	PROM
F00103-EM01	09/07/2014	15:43	0	0	20,9	20,9	0	0	0	11	183	28,5
F00103-VA01	09/07/2014	15:25	0	0	20,9	20,9	0	0	0	1	11	6,5

23. En vista que el monitoreo tuvo por finalidad detectar gases asociados a la presencia del pozo, los valores obtenidos por el equipo detector de gases son considerados referenciales.
24. Los resultados obtenidos en boca de pozo (F00103-EM01) muestran la presencia de COVs y que el Límite Inferior de Explosividad (LEL) presenta valores de 0% evidenciando que las emisiones gaseosas fugitivas provenientes del pozo están compuestas por una mezcla de gases pero no presentan características inflamables. Las concentraciones de H<sub>2</sub>S, no son consideradas relevantes en esta composición de gases pues no fueron detectadas.
25. Los resultados obtenidos en los alrededores a la ubicación del pozo (F00103-VA01) muestran que no son significativos en comparación con las mediciones obtenidas en boca de pozo.



LPC

7

Porcentaje mínimo, en volumen de un gas que, mezclado con aire a temperatura y presión normales, forma una mezcla inflamable.





## II.4 Estimación del Nivel de Riesgo

26. La estimación del nivel de riesgo del pasivo ambiental, se evaluó conforme a los lineamientos establecidos en la Metodología para la Estimación del Nivel de Riesgo de Pasivos Ambientales en el Subsector Hidrocarburos aprobada por Resolución de Consejo Directivo N° 022-2013-OEFA/CD.

### II.4.1 Salud

#### Identificación de peligros

27. La presencia de suelo contaminado con hidrocarburos a nivel superficial, puede afectar la salud de la población en caso exista un contacto directo continuo y/o manipulación continua (sin la adecuada protección) con este suelo; asimismo, las emisiones de gases detectadas en boca del pozo, podrían causar afectación en la salud de la población en caso de ser inhalados en forma continua y prolongada.

#### Estimación de la probabilidad

28. La probabilidad de ocurrencia de peligros se evaluó in situ y en gabinete, conforme a los lineamientos de la Metodología para la Estimación del Nivel de Riesgo de Pasivos Ambientales en el Subsector Hidrocarburos, conforme al siguiente detalle:



Probabilidad de la ocurrencia	Valor
Debido a la presencia continua de suelo contaminado con hidrocarburos y las condiciones de abandono en las que se encuentra este pozo con presencia de emisiones gaseosas se tiene una ocurrencia continua.	5

Fuente: Elaboración propia (Cuadro N° 1 de la Metodología para la Estimación del Nivel de Riesgo de Pasivos Ambientales en el Subsector Hidrocarburos).

#### Estimación de la consecuencia en la salud

29. La consecuencia en la salud, se evaluó in situ y en gabinete, conforme a los lineamientos establecidos en la Metodología para la Estimación del Nivel de Riesgo de Pasivos Ambientales en el Subsector Hidrocarburos, como se detalla a continuación:

$$\text{Salud} = C + 2(P) + E + \text{Pobl.}$$



Factores	Escenarios	Puntuación
<b>Cantidad (C)</b>	Los resultados de laboratorio evidencian una alta concentración de Hidrocarburo Totales de Petróleo en su fracción media ( [Fracción media]= 62 623 mg/kg). Se encuentra en un 5 218,6% por encima del ECA para suelo de uso agrícola.	4
<b>Peligrosidad (P)</b>	Durante la evaluación in situ, se observó a nivel superficial suelo contaminado con hidrocarburos y se debe considerar que una de las propiedades intrínsecas de los hidrocarburos es ser combustibles. Para esta puntuación se considerará como mayor peligrosidad al suelo contaminado con hidrocarburos respecto a las emisiones gaseosas fugitivas que se difunden en el aire.	2* x (2)
<b>Extensión (E)</b>	La población de Negritos se encuentra a 4 092 m de la zona evaluada.	1
<b>Población potencialmente afectada (Pobl.)**</b>	La población que potencialmente sería afectada se encuentra a una distancia mayor a 1 km. No hay población cercana que se vea afectada.	1
<b>Total</b>		10

Fuente: Elaboración propia (Cuadros números 2, 3, 4 y 5 de la Metodología para la Estimación del Nivel de Riesgo de Pasivos Ambientales en el Subsector Hidrocarburos).

\* La peligrosidad se multiplica por la constante 2 en la sumatoria de factores para el cálculo de la consecuencia.

\*\*La población potencialmente afectada ha sido determinada considerando un radio de hasta 1 km, dado que la mayor distancia en el factor extensión está referida a 1 km.



Para la puntuación de 10, le corresponde un valor numérico de 2 (Cuadro N° 11 de la Metodología para la Estimación del Nivel de Riesgo de Pasivos Ambientales en el Subsector Hidrocarburos) para la consecuencia en la salud.

**Estimación del nivel de riesgo en la salud**

- De acuerdo a lo señalado en la Metodología para la Estimación del Nivel de Riesgo de Pasivos Ambientales en el Subsector Hidrocarburos, el cálculo para la estimación de riesgo para la salud, se realiza empleando la siguiente ecuación:

**Riesgo = Probabilidad x Consecuencia**

- Reemplazando los valores obtenidos en esta ecuación tenemos: (5 x 2), el valor del riesgo para la salud es: 10, que se interpreta como un nivel de riesgo MEDIO de acuerdo a los rangos establecidos en el siguiente cuadro:

**Determinación del nivel de riesgo**

Nivel de riesgo en función de la salud, seguridad de la población y calidad del ambiente	Rango del riesgo
Riesgo alto	16 – 25
Riesgo medio	6 – 15
Riesgo bajo	1 – 5

Fuente: Cuadro N° 14 de la Metodología para la Estimación del Nivel de Riesgo de Pasivos Ambientales en el Subsector Hidrocarburos.

LPC





## II.4.2 Seguridad de la población

### Identificación de peligros

33. Las condiciones en las que se encuentra el pozo y su área circundante pueden ocasionar daños a la integridad física de las personas producto de caídas y/o golpes.

### Estimación de la probabilidad

34. La probabilidad de ocurrencia de peligros se evaluó in situ y en gabinete, conforme a los lineamientos de la Metodología para la Estimación del Nivel de Riesgo de Pasivos Ambientales en el Subsector Hidrocarburos, tal como se detalla a continuación:

Probabilidad de la ocurrencia	Valor
Debido a la presencia continua de suelo contaminado con hidrocarburos y las condiciones de abandono en las que se encuentra este pozo con presencia de emisiones gaseosas se tiene una ocurrencia continua.	5

Fuente: Elaboración propia (Cuadro N° 1 de la Metodología para la Estimación del Nivel de Riesgo de Pasivos Ambientales en el Subsector Hidrocarburos).

### Estimación de la consecuencia en la seguridad de la población

35. La consecuencia en la seguridad de la población se evaluó in situ y en gabinete, conforme a los lineamientos establecidos en la Metodología para la Estimación del Nivel de Riesgo de Pasivos Ambientales en el Subsector Hidrocarburos, como se detalla a continuación:

$$\text{Seguridad de la población} = \Sigma (\text{Factores})$$

Factores	Escenarios	Puntuación
<b>Accesibilidad</b>	De fácil acceso en relieve plano pero se necesita el uso de un vehículo.	2
<b>Potencial de colapso</b>	No se evidencia instalaciones o estructuras asociadas a la actividad mayor 1,5 m, se asumirá el menor valor.	1
<b>Presencia de cercos</b>	Zona afectada no presenta cerco de prevención.	4
<b>Potencial de incendios o explosión</b>	La presencia de afloramiento de petróleo continuo proveniente del pozo, en las condiciones en las que se encuentra podría poseer características combustibles. Se considera como residuos combustibles abandonados a la intemperie	4
<b>Total</b>		<b>11</b>

Fuente: Elaboración propia (Cuadros números 7, 8, 9 y 10 de la Metodología para la Estimación del Nivel de Riesgo de Pasivos Ambientales en el Subsector Hidrocarburos).

36. Para la puntuación de 11, le corresponde un valor numérico de 3 (Cuadro N° 13 de la Metodología para la Estimación del Nivel de Riesgo de Pasivos Ambientales en el Subsector Hidrocarburos) para la consecuencia en la seguridad de la población.



LPC



### Estimación del nivel de riesgo en la seguridad

37. De acuerdo a lo señalado en la Metodología para la Estimación del Nivel de Riesgo de Pasivos Ambientales en el Subsector Hidrocarburos, el cálculo para la estimación de riesgo para la seguridad de la población se realiza empleando la siguiente ecuación:

$$\text{Riesgo} = \text{Probabilidad} \times \text{Consecuencia}$$

38. Reemplazando los valores obtenidos en esta ecuación tenemos: (5 x 3), el valor del riesgo para la seguridad de la población es: 15, que se interpreta como un nivel de riesgo MEDIO de acuerdo a los rangos establecidos en el siguiente cuadro:

#### Determinación del nivel de riesgo

Nivel de riesgo en función de la salud, seguridad de la población y calidad del ambiente	Rango del riesgo
Riesgo alto	16 – 25
Riesgo medio	6 – 15
Riesgo bajo	1 – 5

Fuente: Cuadro N° 14 de la Metodología para la Estimación del Nivel de Riesgo de Pasivos Ambientales en el Subsector Hidrocarburos.

### II.4.3 Calidad del Ambiente

#### Identificación de peligros

39. Se verificó la presencia de suelo contaminado con hidrocarburos a nivel superficial, que afecta la calidad del suelo y podría ser transportado hacia otras áreas, existiendo la posibilidad de afectar otros componentes ambientales.

#### Estimación de la probabilidad

La probabilidad de ocurrencia de peligros se evaluó in situ y en gabinete, conforme a los lineamientos de la Metodología para la Estimación del Nivel de Riesgo de Pasivos Ambientales en el Subsector Hidrocarburos, como se detalla a continuación:

Probabilidad de la ocurrencia	Valor
Debido a la presencia continua de suelo contaminado con hidrocarburos y las condiciones de abandono en las que se encuentra este pozo con presencia de emisiones gaseosas se tiene una ocurrencia continua.	5

Fuente: Elaboración propia (Cuadro N° 1 de la Metodología para la Estimación del Nivel de Riesgo de Pasivos Ambientales en el Subsector Hidrocarburos).

#### Estimación de la consecuencia en la calidad del ambiente

41. La consecuencia en la calidad del ambiente se evaluó in situ y en gabinete, conforme a los lineamientos establecidos en la Metodología para la Estimación del Nivel de Riesgo de Pasivos Ambientales en el Subsector Hidrocarburos, como se detalla a continuación:

$$\text{Calidad del ambiente} = C + 2(P) + E + CM$$



LPC





Factores	Escenarios	Puntuación
<b>Cantidad (C)</b>	Los resultados de laboratorio evidencia alta concentración de hidrocarburo totales de petróleo en su fracción media ([Fracción media]= 62 623 mg/kg). Se encuentra en 5 218,6% por encima del ECA para suelo.	4
<b>Peligrosidad (P)</b>	Durante la evaluación in situ, se observó a nivel superficial suelo contaminado con hidrocarburos y se debe considerar que una de las propiedades intrínsecas de los hidrocarburos es ser combustibles. Para esta puntuación se considerará como mayor peligrosidad al suelo contaminado con hidrocarburos respecto a las emisiones gaseosas fugitivas que se difunden en el aire.	2* x (2)
<b>Extensión (E)</b>	La población de Negritos se encuentra 4 092 m de la zona evaluada.	1
<b>Calidad del Medio (CM)</b>	Los resultados de laboratorio evidencia presencia de hidrocarburos totales de petróleo comparando con la norma se encuentra por encima de los ECA para suelo agrícola, en las concentraciones de su fracción media y fracción pesada. Las emisiones gaseosas no estarían afectando al componente ambiental aire, en vista que las mediciones en el área circundante a 1 m de distancia muestran una radical disminución en las concentraciones de COVs respecto a las concentraciones en boca de pozo.	2
<b>Total</b>		<b>11</b>



Fuente: Elaboración propia (Cuadros números 2, 3, 4 y 6 de la Metodología para la Estimación del Nivel de Riesgo de Pasivos Ambientales en el Subsector Hidrocarburos).

\* La peligrosidad se multiplica por la constante 2 en la sumatoria de factores para el cálculo de la consecuencia.

42. Para la puntuación de 11, le corresponde un valor numérico de 3 (Cuadro N° 12 de la Metodología para la Estimación del Nivel de Riesgo de Pasivos Ambientales en el Subsector Hidrocarburos) para la consecuencia en la calidad del ambiente.

**Estimación del nivel de riesgo en la calidad del ambiente**

43. De acuerdo a lo señalado en la Metodología para la Estimación del Nivel de Riesgo de Pasivos Ambientales en el Subsector Hidrocarburos, el cálculo para la estimación de riesgo para la calidad del ambiente, se realiza empleando la ecuación:

**Riesgo = Probabilidad x Consecuencia**

44. Reemplazando los valores obtenidos en esta ecuación tenemos: (5 x 3), el valor del riesgo para la calidad del ambiente es: 15, que se interpreta como un nivel de riesgo MEDIO de acuerdo a los rangos establecidos en el siguiente cuadro:

JPC



### Determinación del nivel de riesgo

Nivel de riesgo en función de la salud, seguridad de la población y calidad del ambiente	Rango del riesgo
Riesgo alto	16 – 25
Riesgo medio	6 – 15
Riesgo bajo	1 – 5

Fuente: Cuadro N° 14 de la Metodología para la Estimación del Nivel de Riesgo de Pasivos Ambientales en el Subsector Hidrocarburos.

### III. CONCLUSIONES

45. Sobre la base de las consideraciones expuestas, es posible formular las siguientes conclusiones:

- (i) El pozo identificado con código PERUPETRO T\_634 no fue ubicado a nivel superficial, en la zona se encontró un hoyo de poca profundidad con suelo contaminado con hidrocarburos y presencia de emisiones gaseosas que evidencian la existencia de un pozo mal abandonado que no se encuentra herméticamente cerrado ni en condiciones seguras, de conformidad con lo establecido en el Decreto Supremo N° 032-2004-EM - Reglamento de las Actividades de Exploración y Explotación de Hidrocarburos.
- (ii) En el área circundante al pozo, existe suelo contaminado con restos de hidrocarburos, según los resultados obtenidos en laboratorio para los parámetros Fracción de Hidrocarburos F2 (C<sub>10</sub>-C<sub>28</sub>) y Fracción de Hidrocarburos F3 (C<sub>28</sub>-C<sub>40</sub>); cuyas concentraciones han superado el valor establecido en el Estándar de Calidad Ambiental para suelo agrícola, aprobado por Decreto Supremo N° 002-2013-MINAM.
- (iii) El pozo mal abandonado, el suelo del área circundante al pozo y las emisiones gaseosas descritas en la Ficha F00103, constituyen un pasivo ambiental del subsector hidrocarburo, en la medida que cumplen con la definición de pasivo ambiental del subsector hidrocarburo establecido en el Artículo 2° de la Ley 29134 - Ley que Regula los Pasivos Ambientales del Subsector Hidrocarburos.
- (iv) Los resultados de la estimación del nivel de riesgo de este pasivo ambiental determinan que, el nivel de riesgo para la salud es MEDIO, el nivel de riesgo para la seguridad de la población es MEDIO y el nivel de riesgo para la calidad del ambiente es MEDIO.

### IV. RECOMENDACIÓN

46. Conforme a las conclusiones expuestas, se recomienda remitir el presente Informe a la Dirección General de Asuntos Ambientales Energéticos del Ministerio de Energía y Minas, para su conocimiento y fines pertinentes.

### V. ANEXOS

1. Registro fotográfico.
2. Ficha para la identificación de pasivo ambiental en el subsector hidrocarburo (OEFA).
3. Mapa de ubicación geográfica.
4. Reporte de Monitoreo de Suelo.







PERÚ

Ministerio  
del Ambiente

Organismo de Evaluación y  
Fiscalización Ambiental - OEFA

"Decenio de las Personas con Discapacidad en el Perú"  
"Año de la Promoción de la Industria Responsable y del Compromiso Climático"

5. Informe de ensayo de laboratorio y cadena de custodia.
6. Reporte de Monitoreo de Emisiones Gaseosas Fugitivas.
7. Ficha de información de pozo (fuente: Estudio PERUPETRO).
8. Ficha de identificación de Pasivos Ambientales del OSINERGMIN.

Atentamente,



**PAOLA CHINEN GUIMA**  
Subdirectora de Calidad Ambiental



**CARLOS ALLEN GUILLÉN PANTIGOZO**  
Coordinador de la Unidad de  
Identificación de Pasivos Ambientales del  
Subsector Hidrocarburos

**LUCILA NATHALI PINTO CIEZA**  
Unidad de Identificación de Pasivos Ambientales  
del Subsector Hidrocarburos  
Dirección de Evaluación



PERÚ

Ministerio  
del Ambiente

Organismo de Evaluación y  
Fiscalización Ambiental - OEFA

"Decenio de las Personas con Discapacidad en el Perú"  
"Año de la Promoción de la Industria Responsable y del Compromiso Climático"

# ANEXOS







PERÚ

Ministerio  
del Ambiente

Organismo de Evaluación y  
Fiscalización Ambiental - OEFA

"Decenio de las Personas con Discapacidad en el Perú"  
"Año de la Promoción de la Industria Responsable y del Compromiso Climático"

# ANEXO 1

Registro fotográfico







Fotografía N° 1. Pozo con código PERUPETRO T\_634 no ubicado a nivel superficial, se observa el afloramiento superficial de hidrocarburo.



Fotografía N° 2. Vista panorámica de área circundante al pozo T\_634.







Fotografía N° 3. Toma de muestras de suelo en área con presencia de afloramiento de hidrocarburos proximo a pozo T\_634



Fotografía N° 4. Medición en el punto F00103-EM01, ubicado en la fuente de emisión en boca del Pozo T\_634.







PERÚ

Ministerio  
del Ambiente

Organismo de Evaluación y  
Fiscalización Ambiental - OEFA

"Decenio de las Personas con Discapacidad en el Perú"  
"Año de la Promoción de la Industria Responsable y del Compromiso Climático"

# ANEXO 2

Ficha para la identificación de pasivo ambiental en el subsector  
hidrocarburo (OEFA)







**FICHA PARA LA IDENTIFICACIÓN DE PASIVOS AMBIENTALES EN EL SUBSECTOR HIDROCARBUROS**

Fecha de la visita: 09-may-13      Hora de la visita: 15:26      Nombre del evaluador: Méndez Mendoza, Francisco Javier      Dirección / Unidad: OEFA - DE

**I. IDENTIFICACIÓN Y UBICACIÓN**

Localidad: -      Código PERUPETRO: T\_634      Estado Tiempo:  Lluvioso  Soleado  Nublado  
 Distrito: La Brea      (Descripción) Cielo despejado y brisa fuerte.  
 Provincia: Talara  
 Región: Piura

Lote       Nombre: VII  
 Proyecto       Área de operación: Pozo T\_634  
 Otros

Coordenadas UTM	Datum Geodésico:	Zona:	Norte:	Este	Altitud (m):	Precisión (m):
	WGS84	17	9481033	468696	17	± 3

**Breve Descripción de la zona:**

El área evaluada se enmarca en una zona de paisaje caracterizado por planicies ligeramente accidentado entre pequeñas lomas, así como superficies depresionadas de nula vegetación

**II. DESCRIPCIÓN DEL POSIBLE PASIVO AMBIENTAL**

Tipo de	Pozo Abandonado <input checked="" type="radio"/>	Instalaciones mal Abandonadas <input type="radio"/>	Suelos Contaminados con Efluente o Derrame <input checked="" type="radio"/>	Emissiones <input checked="" type="radio"/>	Restos de Residuos <input type="radio"/>	Otros: ---
---------	--	---	---	---	--	------------

**Descripción del Pasivo Ambiental:**

No se ubicó el pozo durante la evaluación in situ, pero se observa el afloramiento superficial de hidrocarburo en gran cantidad y también se pudo percibir olores característicos a hidrocarburo. En el suelo se evidencia la presencia de hidrocarburo en distintas zonas adyacentes al pozo, además se encontró residuos como baldes y latas alrededor utilizados por los moradores que realizan la extracción artesanal del hidrocarburo.

Área afectada aprox. (m2): 37.17

Profundidad aproximada del área afectada (m): 0.4

**III. ACTIVIDADES QUE SE REALIZAN DENTRO DEL ÁREA DE INFLUENCIA**

Actividades económicas:	Industrial <input type="checkbox"/>	Comercial <input type="checkbox"/>	Agropecuaria <input type="checkbox"/>	Otros: ---
Actividades recreativas:	Natación <input type="checkbox"/>	Caza <input type="checkbox"/>	Campo deportivo <input type="checkbox"/>	Otros: ---

**IV. SITUACIÓN DEL ENTORNO**

Entorno	Distancia aprox. (m)	Descripción
Viviendas	4092	Límite de la ciudad de Negritos.
Infraestructura vial	479	Vía asfaltada
Infraestructura urbana	-	No se observa en un radio de 200 m a la redonda.
Áreas Agrícolas o Ganaderas	-	No se observa en un radio de 200 m a la redonda.
Explotación forestal	-	No se observa en un radio de 200 m a la redonda.
Bosque y/o Vegetación Natural	-	No se observa en un radio de 200 m a la redonda.
Especies y Ecosistemas en Protección	-	No se observa en un radio de 200 m a la redonda.
Otros	-	No aplica.

Observaciones Ninguna.

**V. SITUACIÓN DEL AGUA (En caso de existir impacto al agua, a una distancia de hasta 100 m)**

Cuerpo de agua cercano: No      Nombre del cuerpo de agua: No aplica.  
 Distancia aproximada (m) No determinado.      Volumen o caudal aproximado: No determinado.  
 Descripción del cuerpo de agua: No aplica.  
 Uso del agua: 0







## FICHA PARA LA IDENTIFICACIÓN DE PASIVOS AMBIENTALES EN EL SUBSECTOR HIDROCARBUROS

## VI. INFORMACIÓN COMPLEMENTARIA A LA DESCRIPCIÓN DEL PASIVO AMBIENTAL

Infraestructura encontrada (En caso de)	Campamentos, oficinas, talleres <input type="checkbox"/>	Caminos, pistas de aterrizaje, líneas férreas <input type="checkbox"/>	Líneas eléctricas <input type="checkbox"/>	Maquinaria pesada <input type="checkbox"/>
	Plantas de procesos abandonadas <input type="checkbox"/>	Generadores y transformadores eléctricos <input type="checkbox"/>	Otros ---	

Descripción de infraestructura: No aplica.

Tipo de Residuo (En caso de existir)	Material de desbroce <input type="checkbox"/>	Chatarra <input type="checkbox"/>	Industrial <input type="checkbox"/>	Desmonte <input type="checkbox"/>	Escoria <input type="checkbox"/>	Construcción <input type="checkbox"/>	Otros: ---
--------------------------------------	---	-----------------------------------	-------------------------------------	-----------------------------------	----------------------------------	---------------------------------------	------------

Descripción de los residuos, en caso de existir (Volumen, etc.): No aplica.

CALIDAD AMBIENTAL	CANTIDAD	Componente ambiental	Cantidad de contaminante que se encuentre mayor a 1% hasta 10% sobre el ECA o norma referencial <input type="radio"/>	Cantidad de contaminante que se encuentre mayor a 10% hasta 50% sobre el ECA o norma referencial <input type="radio"/>	Cantidad de contaminante que se encuentre mayor a 50% hasta 100% sobre el ECA o norma referencial <input type="radio"/>	Cantidad de contaminante que se encuentre mayor al 100% sobre el ECA o norma referencial <input checked="" type="radio"/>
		Infraestructura o residuos	Menor a 5 toneladas <input type="radio"/>	Entre 5 a 49 toneladas <input type="radio"/>	Entre 50 a 500 toneladas <input type="radio"/>	Mayor a 500 toneladas <input type="radio"/>
	Peligrosidad	Daños leves y reversibles <input type="radio"/>	Combustible <input checked="" type="radio"/>	Explosiva, inflamable, corrosiva <input type="radio"/>	Muy inflamable, muy tóxica, causa efectos irreversibles inmediatos <input type="radio"/>	
	Extensión	Presencia de población en un radio mayor a 1 km <input checked="" type="radio"/>	Presencia de población en un radio de 0,5 a 1 km <input type="radio"/>	Presencia de población en un radio menor de 0,5 km <input type="radio"/>	Presencia de población adyacente, localizada en el mismo lugar del pasivo <input type="radio"/>	
	Calidad del Medio	Pasivo ambiental que no afecte a los componentes ambientales <input type="radio"/>	Pasivo ambiental que se encuentre afectando en un componente ambiental, en al menos un parámetro establecido en el ECA o normal referencial <input checked="" type="radio"/>	Pasivo ambiental que se encuentre afectando en dos componentes ambientales, en al menos un parámetro por componente afectado establecido en el ECA o normal referencial <input type="radio"/>	Pasivo ambiental que se encuentre afectando dos o más componentes ambientales y dos o más parámetros por componente afectado establecido en el ECA o normal referencial <input type="radio"/>	

SALUD	Población afectada	Menor a 5 personas <input checked="" type="radio"/>	De 5 a 50 personas <input type="radio"/>	De 50 a 100 personas <input type="radio"/>	Más de 100 personas <input type="radio"/>
-------	--------------------	---	--	--	---

SEGURIDAD DE LA POBLACIÓN	Accesibilidad	Para llegar se requiere de un vehículo de transporte (bote, helicóptero, avión) <input type="radio"/>	En vehículo, seguido de distancia corta a pie (mayor a 1 km) <input checked="" type="radio"/>	Recorrido largo a pie en vía no demarcada (mayor de 1 km) <input type="radio"/>	Adyacente a áreas pobladas, corta distancia a pie (menos de 1 km) <input type="radio"/>
	Potencial de colapso	Instalaciones con cimentación deteriorada y con construcciones deterioradas a nivel del suelo (menor a 1,5 m) <input checked="" type="radio"/>	Instalaciones con cimentación deteriorada y con construcciones inestables de poca elevación (entre 1,5 y 2,5 m de altura) <input type="radio"/>	Instalaciones con cimentación deteriorada y con construcciones inestables y elevadas (mayor a 2,5 m de altura) <input type="radio"/>	Instalaciones con cimentación deteriorada y con construcciones inestables y elevadas, con potencial caída de escombros (mayor a 2,5 m de altura) potencial caída de escombros <input type="radio"/>
	Presencia de cercos	Zona afectada con cercos y señales, ambos deteriorados <input type="radio"/>	Zona afectada cercada y no señalizada <input type="radio"/>	Zona afectada no cercada pero señalizada <input type="radio"/>	Zona afectada no cercada ni señalizada <input checked="" type="radio"/>
	Potencial de incendios o explosivos	Existen residuos explosivos y/o combustibles cuyas propiedades se encuentran neutralizadas <input type="radio"/>	Existen residuos explosivos y/o combustibles almacenados en infraestructuras deterioradas <input type="radio"/>	Existen residuos explosivos y/o combustibles abandonados en áreas cercadas <input type="radio"/>	Existen residuos explosivos y/o combustibles abandonados a la intemperie <input checked="" type="radio"/>



**FICHA PARA LA IDENTIFICACIÓN DE PASIVOS AMBIENTALES EN EL SUBSECTOR HIDROCARBUROS**

Nº Muestras Recolectadas:	Aire	Agua superficial	Agua subterránea	Sedimento	Suelo	Efluentes	Emisiones
	0	0	0	0	1	0	1
Laboratorio / Número de informe de laboratorio:	No aplica.	No aplica.	No aplica.	No aplica.	Laboratorios SAG /N°071300-2013	No aplica.	FICHA N°052-EM

Observaciones:

Méndez Mendoza, Francisco Javier  
Unidad de Identificación de Pasivos  
Ambientales del Subsector Hidrocarburos  
Dirección de Evaluación









PERÚ

Ministerio  
del Ambiente

Organismo de Evaluación y  
Fiscalización Ambiental - OEFA

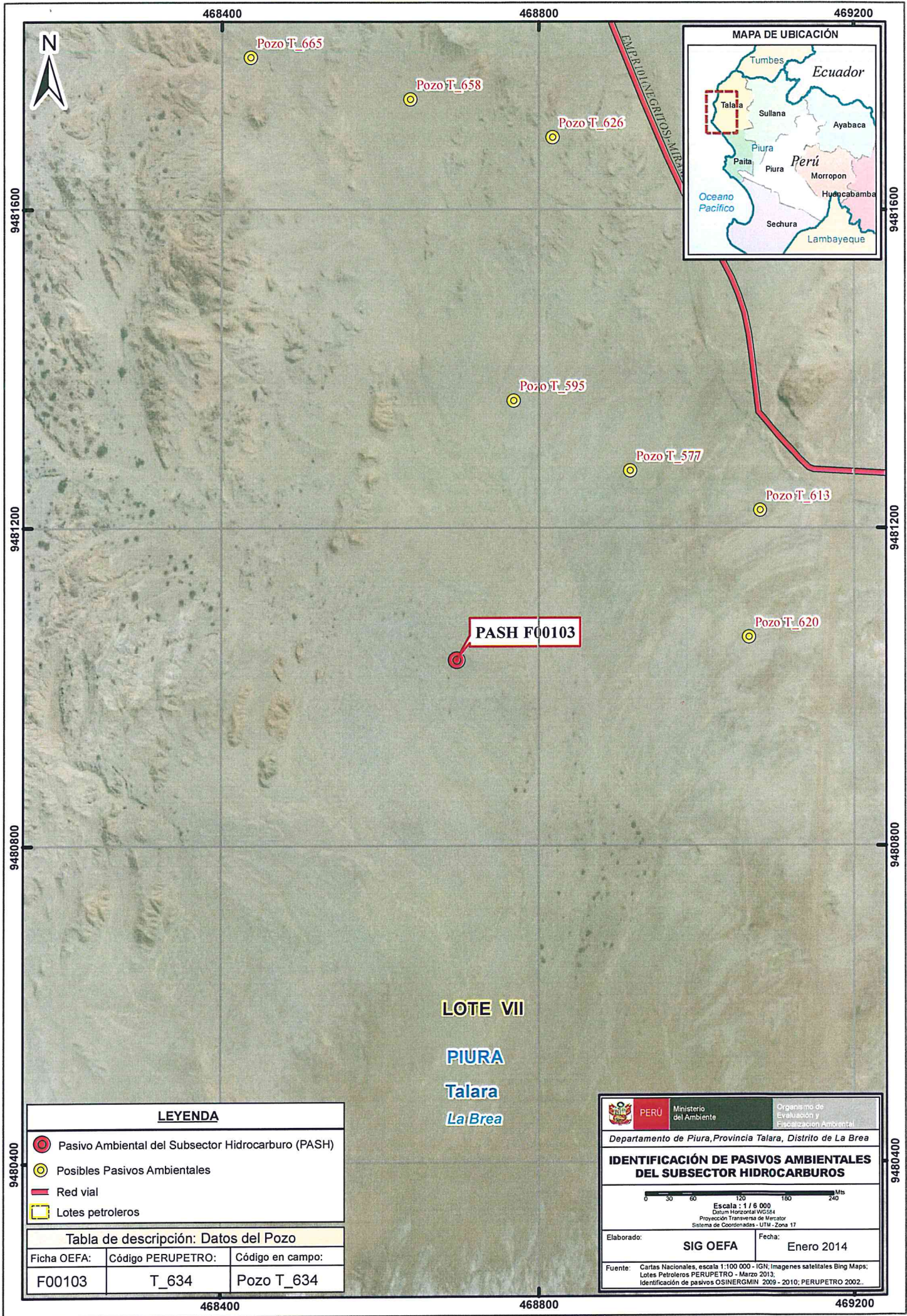
"Decenio de las Personas con Discapacidad en el Perú"  
"Año de la Promoción de la Industria Responsable y del Compromiso Climático"

# ANEXO 3

Mapa de ubicación geográfica







**LOTE VII**  
**PIURA**  
**Talara**  
**La Brea**

**LEYENDA**

- Pasivo Ambiental del Subsector Hidrocarburo (PASH)
- Posibles Pasivos Ambientales
- Red vial
- Lotes petroleros

**Tabla de descripción: Datos del Pozo**

Ficha OEFA:	Código PERUPETRO:	Código en campo:
F00103	T_634	Pozo T_634

**PERÚ** Ministerio del Ambiente Organismo de Evaluación y Fiscalización Ambiental

Departamento de Piura, Provincia Talara, Distrito de La Brea

**IDENTIFICACIÓN DE PASIVOS AMBIENTALES DEL SUBSECTOR HIDROCARBUROS**

Escala : 1 : 8 000  
 Datum Horizontal WGS84  
 Proyección Transversa de Mercator  
 Sistema de Coordenadas - UTM - Zona 17

Elaborado: **SIG OEFA** Fecha: Enero 2014

Fuente: Cartas Nacionales, escala 1 : 100 000 - IGN; Imágenes satelitales Bing Maps; Lotes Petroleros PERUPETRO - Marzo 2013; Identificación de pasivos OSINERGMIN 2009 - 2010; PERUPETRO 2002.





PERÚ

Ministerio  
del Ambiente

Organismo de Evaluación y  
Fiscalización Ambiental - OEFA

"Decenio de las Personas con Discapacidad en el Perú"  
"Año de la Promoción de la Industria Responsable y del Compromiso Climático"

# ANEXO 4

Informe de ensayo de laboratorio y cadena de custodia






**INFORME DE ENSAYO N° 071300-2013  
 CON VALOR OFICIAL**

<b>RAZÓN SOCIAL</b>	: ORGANISMO DE EVALUACIÓN Y FISCALIZACIÓN AMBIENTAL - OEFA
<b>DOMICILIO LEGAL</b>	: CALLE MANUEL GONZALES OLAECHEA 247 LIMA - SAN ISIDRO
<b>SOLICITADO POR</b>	: SR. MARCO PADILLA
<b>REFERENCIA</b>	: LOTE VII - PIURA
<b>PROCEDENCIA</b>	: PIURA
<b>FECHA DE RECEPCIÓN</b>	: 2013-05-13
<b>FECHA DE INICIO DE ENSAYOS</b>	: 2013-05-13
<b>MUESTREADO POR</b>	: ORGANISMO DE EVALUACIÓN Y FISCALIZACIÓN AMBIENTAL - OEFA

**I. METODOLOGÍA DE ENSAYO:**

Ensayo	Método	L.C.	Unidades
Hidrocarburos totales de petróleo - TPH DRO (C <sub>10</sub> -C <sub>28</sub> )	EPA 8015 C, Rev 3. Nonhalogenated Organics by Gas Chromatography. 2007	2.03	mg/kg
*Hidrocarburos totales de petróleo - TPH (C <sub>28</sub> -C <sub>40</sub> )	EPA 8015 D, Rev 4. Nonhalogenated Organics by Gas Chromatography. 2003	2.03	mg/kg
Hidrocarburos totales de petróleo - TPH (C <sub>10</sub> -C <sub>40</sub> )	EPA 8015 C, Rev 3. Nonhalogenated Organics by Gas Chromatography. 2007	2.03	mg/kg

L.C.: Límite de cuantificación del método.

**II. RESULTADOS**

Producto declarado	Suelo	Suelo	Suelo	Suelo	
Matriz analizada	Suelo	Suelo	Suelo	Suelo	
Fecha de muestreo	2013-05-08	2013-05-08	2013-05-08	2013-05-08	
Hora de inicio de muestreo (h)	11:05	12:15	12:30	13:10	
Condiciones de la muestra	Conservada	Conservada	Conservada	Conservada	
Código del Cliente	T 544	T 4676 S1	T 533 S1	T 4222	
Código del Laboratorio	1305557	1305558	1305559	1305560	
Ensayos	Unidades	Resultados			
Hidrocarburos totales de petróleo - TPH DRO (C <sub>10</sub> -C <sub>28</sub> )	mg/kg	19879	48951	5161	12207
*Hidrocarburos totales de petróleo - TPH (C <sub>28</sub> -C <sub>40</sub> )	mg/kg	18832	45399	5623	15348
Hidrocarburos totales de petróleo - TPH (C <sub>10</sub> -C <sub>40</sub> )	mg/kg	34678	84458	9214	24540
Producto declarado	Suelo	Suelo	Suelo	Suelo	
Matriz analizada	Suelo	Suelo	Suelo	Suelo	
Fecha de muestreo	2013-05-08	2013-05-08	2013-05-08	2013-05-08	
Hora de inicio de muestreo (h)	15:25	17:10	17:15	18:05	
Condiciones de la muestra	Conservada	Conservada	Conservada	Conservada	
Código del Cliente	T 602	T 601	LVIH S01	T 1447 S1	
Código del Laboratorio	1305561	1305562	1305563	1305564	
Ensayos	Unidades	Resultados			
Hidrocarburos totales de petróleo - TPH DRO (C <sub>10</sub> -C <sub>28</sub> )	mg/kg	18682	14650	47985	43007
*Hidrocarburos totales de petróleo - TPH (C <sub>28</sub> -C <sub>40</sub> )	mg/kg	14380	17306	26744	43243
Hidrocarburos totales de petróleo - TPH (C <sub>10</sub> -C <sub>40</sub> )	mg/kg	30387	27999	72558	78513

\* El método indicado no ha sido acreditado por INDECOPI-SNA.

Nota: resultados de suelos expresados en base seca.

\* El método indicado no ha sido acreditado por INDECOPI/SNA

SM: Standard Methods for the Examination of Water and Wastewater (SMEWW)-APHA-AWWA-WEF, 22nd Edition 2012. - EPA: U.S. Environmental Protection Agency - ASTM: American Society for Testing and Materials - NTP: Norma Técnica Peruana  
 OBSERVACIONES: Está prohibido la reproducción parcial o total del presente documento a menos que sea bajo la autorización escrita de Servicios Analíticos Generales S. A. C. Solo es válido para las muestras referidas en el presente informe.  
 Las muestras serán conservadas de acuerdo al periodo de perecibilidad del parámetro analizado con un máximo de 30 días calendario de haber ingresado la muestra al laboratorio

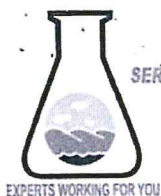
Página 1 de 2

NOTA: Los resultados de los ensayos no deben ser utilizados como una certificación de conformidad con normas de producto o como certificado del sistema de calidad de la entidad que lo produce.

Av. Naciones Unidas N° 1565 Chacra Rios Norte - Lima 01 - Perú Central Telefónica: 511-425-7227 / 425 6885 RPC: 994976442 Nextel: 98-109\*1133  
 Website: www.sagperu.com E-mail: sagperu@sagperu.com, laboratorio@sagperu.com

Quim. Belbeth Fajardo León  
 C.O.P. 648  
 Área de Emisión de Informes  
 Servicios Analíticos Generales S.A.C.





SERVICIOS ANALITICOS GENERALES S.A.C.

**SAG**

LABORATORIO DE ENSAYO ACREDITADO POR  
EL SERVICIO NACIONAL DE ACREDITACIÓN  
INDECOPI - SNA  
CON REGISTRO N° LE-047



Registro N° LE - 047

## INFORME DE ENSAYO N° 071300-2013 CON VALOR OFICIAL

**II. RESULTADOS**

Producto declarado	Suelo	Suelo	Suelo	Suelo
Matriz analizada	Suelo	Suelo	Suelo	Suelo
Fecha de muestreo	2013-05-08	2013-05-09	2013-05-09	2013-05-09
Hora de inicio de muestreo (h)	18:10	09:50	11:00	11:50
Condiciones de la muestra	Conservada	Conservada	Conservada	Conservada
Código del Cliente	LVII 502	T 518 S1	T 530 S1	T 500
Código del Laboratorio	1305565	1305566	1305567	1305568
Ensayos	Unidades	Resultados		
Hidrocarburos totales de petróleo - TPH DRO (C <sub>10</sub> -C <sub>28</sub> )	mg/kg	7324	2778	6692
*Hidrocarburos totales de petróleo - TPH (C <sub>28</sub> -C <sub>40</sub> )	mg/kg	4826	3084	6602
Hidrocarburos totales de petróleo - TPH (C <sub>10</sub> -C <sub>40</sub> )	mg/kg	11765	5641	12787
16372				
Producto declarado	Suelo	Suelo	Suelo	Suelo
Matriz analizada	Suelo	Suelo	Suelo	Suelo
Fecha de muestreo	2013-05-09	2013-05-09	2013-05-09	2013-05-09
Hora de inicio de muestreo (h)	12:30	15:10	15:30	16:30
Condiciones de la muestra	Conservada	Conservada	Conservada	Conservada
Código del Cliente	T 600 S1	T 342 S1	T 634	T 347 S1
Código del Laboratorio	1305569	1305570	1305571	1305572
Ensayos	Unidades	Resultados		
Hidrocarburos totales de petróleo - TPH DRO (C <sub>10</sub> -C <sub>28</sub> )	mg/kg	16268	1127	62623
*Hidrocarburos totales de petróleo - TPH (C <sub>28</sub> -C <sub>40</sub> )	mg/kg	11013	1245	22223
Hidrocarburos totales de petróleo - TPH (C <sub>10</sub> -C <sub>40</sub> )	mg/kg	25357	2293	82691
6332				
Producto declarado	Suelo			
Matriz analizada	Suelo			
Fecha de muestreo	2013-05-09			
Hora de inicio de muestreo (h)	17:35			
Condiciones de la muestra	Conservada			
Código del Cliente	T 356 S1			
Código del Laboratorio	1305573			
Ensayos	Unidades	Resultados		
Hidrocarburos totales de petróleo - TPH DRO (C <sub>10</sub> -C <sub>28</sub> )	mg/kg	4276		
*Hidrocarburos totales de petróleo - TPH (C <sub>28</sub> -C <sub>40</sub> )	mg/kg	3408		
Hidrocarburos totales de petróleo - TPH (C <sub>10</sub> -C <sub>40</sub> )	mg/kg	7446		

\* El método indicado no ha sido acreditado por INDECOPI-SNA.

Nota: resultados de suelos expresados en base seca.

**III. PERIODO DE CONSERVACIÓN DE MUESTRAS:**

Ensayo	Tiempo de perecibilidad
TPH	14 días

Lima, 04 de Junio del 2013

*Belbeth Fajardo León*  
Quim. Belbeth Fajardo León  
C.Q.P. 648  
Jefe de Emisión de Informes  
Servicios Analíticos Generales S.A.C.

\* El método indicado no ha sido acreditado por INDECOPI/SNA

SM: Standard Methods for the Examination of Water and Wastewater. (SMEWW)-APHA-AWWA-WEF, 22nd Edition 2012. - EPA: U.S. Environmental Protection Agency - ASTM: American Society for Testing and Materials - NTP: Norma Técnica Peruana  
OBSERVACIONES: Está prohibido la reproducción parcial o total del presente documento a menos que sea bajo la autorización escrita de Servicios Analíticos Generales S. A. C.. Solo es válido para las muestras referidas en el presente informe.  
Las muestras serán conservadas de acuerdo al periodo de perecibilidad del parámetro analizado con un máximo de 30 días calendario de haber ingresado la muestra al laboratorio

Página 2 de 2

NOTA: Los resultados de los ensayos no deben ser utilizados como una certificación de conformidad con normas de producto o como certificado del sistema de calidad de la entidad que lo produce.

Av. Naciones Unidas N° 1565 Chacra Ríos Norte - Lima 01 - Perú Central Telefónica: 511-425-7227 / 425 6885 RPC: 994976442 Nextel: 99-109\*1133  
Website: www.sagperu.com E-mail: sagperu@sagperu.com, laboratorio@sagperu.com

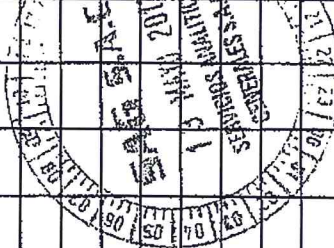




CADENA DE CUSTODIA DE MONITOREO - DE AGUAS Y SUELOS

Cliente: **O.E.F.A.**      Contacto: **MARCO PADILLA**      Telf: **993227395**      E-mail: **p.sma.8@hotorail.com**  
 Lugar/Empresa/Planta/Proyecto: **COTE VII - P.ORA**      MUESTREO POR SAG      MUESTREO POR CLIENTE

PUNTO DE MUESTREO / CÓDIGO DEL CLIENTE	MUESTREO		TIPO DE MATRIZ	PARAMETROS IN SITU												ANÁLISIS DE LABORATORIO		Nº Informe	CÓDIGO DE LABORATORIO	DATOS ADICIONALES	
	FECHA	HORA																			
T 544 S1	08/05	11:05	SUELO																	1305557	
T 4676 S1	08/05	12:15	SUELO																	1305558	
T 533 S1	08/05	12:30	SUELO																	1305559	
T 4222	08/05	13:10	SUELO																	1305560	
T 602	08/05	15:25	SUELO																	1305561	
T 601	08/05	17:10	SUELO																	1305562	
LVII S01	08/05	17:45	SUELO																	1305563	
T 1447 S1	08/05	18:05	SUELO																	1305564	
LVII S02	08/05	18:10	SUELO																	1305565	
T 518 S1	09/05	09:50	SUELO																	1305566	
T 530 S1	09/05	11:00	SUELO																	1305567	
T 500	09/05	11:50	SUELO																	1305568	
T 600 S1	09/05	12:30	SUELO																	1305569	
T 342 S1	09/05	15:10	SUELO																	1305570	
T 639	09/05	15:30	SUELO																	1305571	
T 347 S1	09/05	16:30	SUELO																	1305572	
T 356 S1	09/05	17:35	SUELO																	1305573	



Nombre y firma del responsable del muestreo: **MARCO PADILLA**      Obs. del Muestreador: .....

Entregado por: **Marco Padilla S.**      Representante de: **O.E.F.A.**      Recibido en laboratorio por: **Padilla**      Firma: **Padilla**      Día/Hora: **17:30**

X





PERÚ

Ministerio  
del Ambiente

Organismo de Evaluación y  
Fiscalización Ambiental - OEFA

"Decenio de las Personas con Discapacidad en el Perú"  
"Año de la Promoción de la Industria Responsable y del Compromiso Climático"

# ANEXO 5

Reporte de Monitoreo de Emisiones Gaseosas Fugitivas







PERÚ

Ministerio  
del AmbienteOrganismo de Evaluación y  
Fiscalización Ambiental - OEFAFICHA EMISIONES  
GASEOSAS  
N° 052- EM"Decenio de las Personas con Discapacidad en el Perú"  
"Año de la Promoción de la Industria Responsable y del Compromiso Climático"

## REPORTE DE MONITOREO AMBIENTAL EN EL MARCO DE LA IDENTIFICACIÓN DE PASIVOS AMBIENTALES DEL SUBSECTOR HIDROCARBUROS

### 1. DATOS GENERALES

Actividad	Identificación de pasivos ambientales del subsector hidrocarburos en el Lote VII/VI (ex Lote VII) - Pozo con código PERUPETRO T_634. Ficha OEFA F00103
Localidad, distrito, provincia y departamento	Distrito de La Brea, Provincia Talara, Departamento Piura.

### 2. DATOS DEL MONITOREO

Fecha inicio (dd-mm-aa)	09 de Julio de 2014
Fecha fin (dd-mm-aa)	09 de Julio de 2014
Equipo Técnico	Juan Gamarra Rojas (Dirección de Evaluación)

### Puntos de monitoreo de Emisiones

N°	Código punto de medición	Matriz	Coordenadas UTM (Datum WGS84)			Descripción
			Zona	Este	Norte	
	F00103-EM01	EMISIONES GASEOSAS	17	468696	9481033	La medición se realizó en la fuente de emisión, boca del pozo, en tres intervalos de tiempo de 5 minutos cada uno.
	F00103-VA01	Verificación en alrededores	17	No aplica	No aplica	Medición referencial, se realizó en un recorrido en el área circundante alrededor del pozo en un radio de 1 m, con una duración de 10 minutos.

### Protocolo de monitoreo

Debido a la ausencia de una guía de monitoreo nacional para emisiones fugitivas se tomaron las recomendaciones del manual técnico OSHA Technical Manual, Section II: Sampling, Measurement Methods and Instruments, Chapter 1 Personal Sampling For Air Contaminants, Chapter 3 Technical Equipment: Direct-Reading Instrumentation for Air Contaminants.





PERÚ

Ministerio  
del AmbienteOrganismo de Evaluación y  
Fiscalización Ambiental - OEFA"Decenio de las Personas con Discapacidad en el Perú"  
"Año de la Promoción de la Industria Responsable y del Compromiso Climático"

## Parámetros de medición

Matriz	Parámetros de medición
EMISIONES GASEOSAS	<ul style="list-style-type: none"> <li>❖ Compuestos Orgánicos Volátiles (COVs)</li> <li>❖ Nivel Inferior de Explosividad (LEL)</li> <li>❖ Oxígeno (O<sub>2</sub>)</li> <li>❖ Sulfuro de Hidrógeno (H<sub>2</sub>S)</li> </ul>

## 3. RESULTADOS Y PARAMETROS DE CAMPO

EQUIPO EMPLEADO			MultiRAE Lite – PGM6208 (Monitor de gases múltiple)									
CODIGO DE PUNTO DE MEDICION	FECHA	HORA DE INICIO	PARAMETROS									
			LEL (%)		O <sub>2</sub> (%)		H <sub>2</sub> S(mg/m <sup>3</sup> )			COVs (mg/m <sup>3</sup> )		
			MIN.	MAX.	MIN.	MAX.	MIN.	MAX.	PROM.	MIN.	MAX.	PROM.
F00103-EM01	09/07/2014	15:43	0	0	20.9	20.9	0	0	0	11	183	28.5
F00103-VA01	09/07/2014	15:25	0	0	20.9	20.9	0	0	0	1	11	6.5

## 4. OBSERVACIONES

Estado del tiempo se presentó con cielo despejado y vientos fuertes de sur a norte.

## ANEXOS

	Sí	No
Registro fotográfico	X	
Copia de Certificado de Calibración de equipo.	X	
Tabla con registro detallado de datos.	X	

## FECHA

San Isidro, 21 AGO. 2014

Gamarra Rojas, Juan  
EVALUADOR







PERÚ

Ministerio  
del Ambiente

Organismo de Evaluación y  
Fiscalización Ambiental - OEFA

"Decenio de las Personas con Discapacidad en el Perú"  
"Año de la Promoción de la Industria Responsable y del Compromiso Climático"

## ANEXO I

Registro Fotográfico.



"Decenio de las Personas con Discapacidad en el Perú"  
"Año de la Promoción de la Industria Responsable y del Compromiso Climático"



Fotografía N° 1. Medición en el punto F00103-EM01, ubicado en la fuente de emisión en boca del Pozo T\_634.



Fotografía N° 2. Mediciones en el F00103-VA01, se realizó en un recorrido en el área circundante alrededor del Pozo T\_634 en un radio de 1 m, con una duración de 10 minutos.







PERÚ

Ministerio  
del Ambiente

Organismo de Evaluación y  
Fiscalización Ambiental - OEFA

"Decenio de las Personas con Discapacidad en el Perú"  
"Año de la Promoción de la Industria Responsable y del Compromiso Climático"

## ANEXO II

Copia del Certificado de Calibración.





## CERTIFICADO DE CONFORMIDAD

CERTIFICADO N°:000316-MAB3Z174R1

### 1. DATOS DEL INSTRUMENTO

Equipo	Fabricante	Modelo	Serial N°
Monitor de gases múltiples	Rae Systems Inc.	MultiRAE Lite - PGM6208	MAB3Z174R1

### 2. DATOS DE LOS SENSORES INSTALADOS

Sensor	Serial N°	N° de Parte	Vencimiento	Rango	Resolución
Oxígeno	03420048R1	C03-0942-000	Marzo 2016	0 a 30.0%	0.1%
Gases Combustibles	03110179R1	C03-0911-000	Marzo 2016	0 a 100% LEL	1% LEL
Sulfuro de Hidrógeno	03AR0152R1	C03-0907-000	Marzo 2016	0 a 100 ppm	1 ppm
Gases de VOC	03A30146QC	C03-0912-003	Marzo 2015	0 a 1000 ppm	1 ppm

### 3. VERIFICACIÓN DE CALIBRACIÓN

Sensor	Valor Correcto	Indica	Error
Oxígeno	99.9% (puro N2) Nitrógeno	0.0 %	0.0 %
Oxígeno	18.0% O2 (±2%) Oxígeno	18.0 %	0.0 %
Oxígeno	19.0% O2 (±2%) Oxígeno	19.00%	0.0 %
Oxígeno	20.9% O2 (±2%) Oxígeno	20.9 %	0.0 %
Combustible	50% LEL (±5%) Metano	50%	0.0 %
Gases de VOC	100 ppm (±2%) Isobutileno	100 ppm	0.0 ppm
Sulfuro de hidrógeno	10 ppm (±2%) Sulfuro de Hidrogeno	10 ppm	0.0 ppm

### 4. CONDICIONES DEL LABORATORIO

Temperatura	Humedad Relativa	Presión Ambiental
23 °C	60 %	1003 hPa

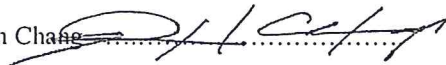
### 5. EQUIPAMIENTO PARA EL BUMP TEST

Item	Fabricante	Model	Serial no.	Descripción
1.	Rae Systems Inc.	C-10	201212061	Regulador C-10 @ 1 L/min
2.	Rae Systems Inc.	CGA - 600	197032593	Regulador CGA- 600 @ 0.5L/min
3.	Rae Systems Inc.	600-0062-000	1496664 Cyl 39	Cilindro de Calibración O2 @ 0%
4.	Rae Systems Inc.	600-0061-001	1517811 Cyl 10	Cilindro de Calibración O2 @19%
5.	Rae Systems Inc.	600-0061-000	1514911 Cyl 76	Cilindro de Calibración O2 @ 20.9%
6.	Rae Systems Inc.	600-0002-000	1528479 Cyl 147	Cilindro de Calibración iC4H8 @ 100ppm VOC
7.	Rae Systems Inc.	600-0050-070	1527085 Cyl 59	Cilindro de Calibración O2@18% / CH4@50%LEL / CO@50ppm / H2S@10ppm

### DECLARACIÓN DE PRUEBAS & CONFORMIDAD

- De esta manera la empresa Grupo Ecológico & Instrumental S.A.C. declara que este instrumento ha sido verificado en su calibración y probado en el cumplimiento de los procedimientos del fabricante y cumple con todas las especificaciones dadas en el Manual (s) o los superan, respectivamente para la configuración habilitada para los sensores de VOC, H<sub>2</sub>S, LEL y O<sub>2</sub>.
- La verificación de la calibración se realizó con los gases patrones y es atribuible de referencia estándar.
- La información que aparece en esta ficha técnica se ha elaborado específicamente para este instrumento. Este formato se llena con la información del equipamiento y procedimientos que permitan la verificación integral de aseguramiento de la calidad de los datos suministrados en este documento.

Especialista Certificado: Darwin Chang



Lima, Fecha: 30-06-2014  
Vence: 30-12-2014



**GRUPO ECOLÓGICO & INSTRUMENTAL S.A.C**

[www.grecolperu.com](http://www.grecolperu.com)

Dirección: Jr. Atusparia 150 Dpto. 301-302 Lima 39 - Perú. ☎

E-mail: [ventas@grecolperu.com](mailto:ventas@grecolperu.com)

Nextel: 626\*8988 Telf.: (+51) (01) 622-5141





PERÚ

Ministerio  
del Ambiente

Organismo de Evaluación y  
Fiscalización Ambiental - OEFA

"Decenio de las Personas con Discapacidad en el Perú"  
"Año de la Promoción de la Industria Responsable y del Compromiso Climático"

### ANEXO III

Registro de datos.







PERÚ

Ministerio  
del AmbienteOrganismo de Evaluación y  
Fiscalización Ambiental - OEFA"Decenio de las Personas con Discapacidad en el Perú"  
"Año de la Promoción de la Industria Responsable y del Compromiso Climático"

F00103-EM01													
Dato	Fecha/Hora	LEL(%LEL)	LEL(%LEL)	LEL(%LEL)	OXY(%)	OXY(%)	OXY(%)	H <sub>2</sub> S(mg/m <sup>3</sup> )	H <sub>2</sub> S(mg/m <sup>3</sup> )	H <sub>2</sub> S(mg/m <sup>3</sup> )	VOC(mg/m <sup>3</sup> )	VOC(mg/m <sup>3</sup> )	VOC(mg/m <sup>3</sup> )
		(Min)	(Avg)	(Max)	(Min)	(Avg)	(Max)	(Min)	(Avg)	(Max)	(Min)	(Avg)	(Max)
1	09/07/2014 15:43:10	0	0	0	20.9	20.9	20.9	0	0	0	17	29	44
2	09/07/2014 15:43:40	0	0	0	20.9	20.9	20.9	0	0	0	21	29	40
3	09/07/2014 15:44:10	0	0	0	20.9	20.9	20.9	0	0	0	28	56	132
4	09/07/2014 15:44:40	0	0	0	20.9	20.9	20.9	0	0	0	37	61	176
5	09/07/2014 15:45:10	0	0	0	20.9	20.9	20.9	0	0	0	45	71	183
6	09/07/2014 15:45:40	0	0	0	20.9	20.9	20.9	0	0	0	40	46	54
7	09/07/2014 15:46:10	0	0	0	20.9	20.9	20.9	0	0	0	20	24	35
8	09/07/2014 15:46:40	0	0	0	20.9	20.9	20.9	0	0	0	18	19	22
9	09/07/2014 15:47:10	0	0	0	20.9	20.9	20.9	0	0	0	16	18	19
10	09/07/2014 15:47:40	0	0	0	20.9	20.9	20.9	0	0	0	13	16	19
11	09/07/2014 15:48:10	0	0	0	20.9	20.9	20.9	0	0	0	13	15	16
12	09/07/2014 15:48:40	0	0	0	20.9	20.9	20.9	0	0	0	12	14	16
13	09/07/2014 15:49:10	0	0	0	20.9	20.9	20.9	0	0	0	12	14	16
14	09/07/2014 15:49:40	0	0	0	20.9	20.9	20.9	0	0	0	12	14	16
15	09/07/2014 15:50:10	0	0	0	20.9	20.9	20.9	0	0	0	11	13	17
16	09/07/2014 15:50:40	0	0	0	20.9	20.9	20.9	0	0	0	17	22	27
17	09/07/2014 15:51:10	0	0	0	20.9	20.9	20.9	0	0	0	19	56	89
18	09/07/2014 15:51:40	0	0	0	20.9	20.9	20.9	0	0	0	43	62	98
19	09/07/2014 15:52:10	0	0	0	20.9	20.9	20.9	0	0	0	25	39	63
20	09/07/2014 15:52:40	0	0	0	20.9	20.9	20.9	0	0	0	22	26	38
21	09/07/2014 15:53:10	0	0	0	20.9	20.9	20.9	0	0	0	21	24	31
22	09/07/2014 15:53:40	0	0	0	20.9	20.9	20.9	0	0	0	23	37	72
23	09/07/2014 15:54:10	0	0	0	20.9	20.9	20.9	0	0	0	16	20	23
24	09/07/2014 15:54:40	0	0	0	20.9	20.9	20.9	0	0	0	16	18	21
25	09/07/2014 15:55:10	0	0	0	20.9	20.9	20.9	0	0	0	15	18	21
26	09/07/2014 15:55:40	0	0	0	20.9	20.9	20.9	0	0	0	15	18	21
27	09/07/2014 15:56:10	0	0	0	20.9	20.9	20.9	0	0	0	17	23	43
28	09/07/2014 15:56:40	0	0	0	20.9	20.9	20.9	0	0	0	17	18	21
29	09/07/2014 15:57:10	0	0	0	20.9	20.9	20.9	0	0	0	17	19	22
30	09/07/2014 15:57:40	0	0	0	20.9	20.9	20.9	0	0	0	13	16	21

F00103-VA01													
Dato	Fecha/Hora	LEL(%LEL)	LEL(%LEL)	LEL(%LEL)	OXY(%)	OXY(%)	OXY(%)	H <sub>2</sub> S(mg/m <sup>3</sup> )	H <sub>2</sub> S(mg/m <sup>3</sup> )	H <sub>2</sub> S(mg/m <sup>3</sup> )	VOC(mg/m <sup>3</sup> )	VOC(mg/m <sup>3</sup> )	VOC(mg/m <sup>3</sup> )
		(Min)	(Avg)	(Max)	(Min)	(Avg)	(Max)	(Min)	(Avg)	(Max)	(Min)	(Avg)	(Max)
1	09/07/2014 15:25:10	0	0	0	20.9	20.9	20.9	0	0	0	1	7	11
2	09/07/2014 15:25:40	0	0	0	20.9	20.9	20.9	0	0	0	5	6	8
3	09/07/2014 15:26:10	0	0	0	20.9	20.9	20.9	0	0	0	5	6	7
4	09/07/2014 15:26:40	0	0	0	20.9	20.9	20.9	0	0	0	6	7	9
5	09/07/2014 15:27:10	0	0	0	20.9	20.9	20.9	0	0	0	7	9	10
6	09/07/2014 15:27:40	0	0	0	20.9	20.9	20.9	0	0	0	6	9	11
7	09/07/2014 15:28:10	0	0	0	20.9	20.9	20.9	0	0	0	6	7	9
8	09/07/2014 15:28:40	0	0	0	20.9	20.9	20.9	0	0	0	7	8	9
9	09/07/2014 15:29:10	0	0	0	20.9	20.9	20.9	0	0	0	7	8	9
10	09/07/2014 15:29:40	0	0	0	20.9	20.9	20.9	0	0	0	6	7	9
11	09/07/2014 15:30:10	0	0	0	20.9	20.9	20.9	0	0	0	6	8	9
12	09/07/2014 15:30:40	0	0	0	20.9	20.9	20.9	0	0	0	5	7	9
13	09/07/2014 15:31:10	0	0	0	20.9	20.9	20.9	0	0	0	6	7	8
14	09/07/2014 15:31:40	0	0	0	20.9	20.9	20.9	0	0	0	7	7	8
15	09/07/2014 15:32:10	0	0	0	20.9	20.9	20.9	0	0	0	5	7	8
16	09/07/2014 15:32:40	0	0	0	20.9	20.9	20.9	0	0	0	5	7	7
17	09/07/2014 15:33:10	0	0	0	20.9	20.9	20.9	0	0	0	7	8	9
18	09/07/2014 15:33:40	0	0	0	20.9	20.9	20.9	0	0	0	2	3	7
19	09/07/2014 15:34:10	0	0	0	20.9	20.9	20.9	0	0	0	1	1	2
20	09/07/2014 15:34:40	0	0	0	20.9	20.9	20.9	0	0	0	1	1	1







PERÚ

Ministerio  
del Ambiente

Organismo de Evaluación y  
Fiscalización Ambiental - OEFA

"Decenio de las Personas con Discapacidad en el Perú"  
"Año de la Promoción de la Industria Responsable y del Compromiso Climático"

# ANEXO 6

Ficha de información de pozo (fuente: Estudio PERUPETRO)





## INFORMACIÓN DE POZO

Pozo	T_634	Área	Negritos	Lote	VII
Coordenada Este		Coordenada Norte			
Cía Operadora	Sapet				
Cía Perforación	London Pacific				
Prioridad de Abandono		Profundidad total	1300		
Fecha de Perforación	15/07/1912	Profundidad efectiva	1300		
Fecha de Completación	31/08/1912				
Casing de Superficie e Intermedios	12"				
Profundidad de casing de Superficie e Intermedios	355'- 353'				
Casing de producción y linaas	5"				
Profundidad de casing de producción y linaas	1300'- 10'				
Intervalos Perforados	1150'- 547'(2)				
Tope Cemento		Formaciones	Salina		
Tipo y Cantidad de Tapones					
Profundidad de tapones					
Tope de Tapones	0	Estado	Abandonado por no económico		
Intervalos abiertos		Fecha de último Estado	17/11/1923		
Adecuadamente abandonado	No	Último Servicio de Pozos	Sacó instalación de subsuelo		
Cumple con Legislación	No	Fecha Último Servicio de Pozos	16/11/1922		
Impacto Ambiental y Seguridad					
Código Intervención	2A	Se encuentra entre Construcciones	No		
Estado del pozo	APA	Acceso	No		
Identificado	No	Terraplèn	No		
Rx Abandono	<input type="checkbox"/>	Foto	<input type="checkbox"/>		
Observaciones	Abandonar de acuerdo a ley. No recuperó casing producción. No tapones. Declinó: 5 BOPD (1913)				







PERÚ

Ministerio  
del Ambiente

Organismo de Evaluación y  
Fiscalización Ambiental - OEFA

"Decenio de las Personas con Discapacidad en el Perú"  
"Año de la Promoción de la Industria Responsable y del Compromiso Climático"

# ANEXO 7

Ficha de identificación de Pasivos Ambientales del OSINERGMIN





**Número: 414**
**Fecha: 17 de Mayo del 2010**
**1. LOCALIZACIÓN**

Lote: VII

Área de Producción : Negritos

Distrito: Negritos

Provincia: Talara

Región: Piura

Identificación del Pozo según PERUPETRO : T\_634

Coordenadas UTM Insitu (Sistema WGS84)

Zona

Norte

Este

17

9481034

468697

**2. DESCRIPCIÓN DEL PASIVO AMBIENTAL**

Estado del Pozo: APA

Descripción de los Componentes existentes del Pozo: El pozo cuenta con casing de superficie de madera, sin plataforma.

Descripción de los Aspectos Ambientales: Flora: Presencia de Gramínea.

 Contaminación Ambiental Por: Derrame de hidrocarburos (Suelo Impregnados de Hidrocarburo en una área aproximada de 12 m<sup>2</sup>), Afloramiento de hidrocarburo en el interior del pozo (Contaminación del suelo por Hidrocarburo, daño a la flora y fauna, impacto visual negativo), Emanación de Gases (Olores), Presencia de Residuos sólidos (Madera, bolsas, baldes y fierro).

Descripción de referencias y/o acceso al Pozo: Sin acceso.

Descripción del Aspecto Social: Indicios de presencia de pobladores para extracción de Hidrocarburo (huellas de carretas, baldes, galoneras y trapos impregnado de hidrocarburo, suelo impregnado con hidrocarburo resientes)

**3. REGISTRO FOTOGRÁFICO**

**4. CAUSA / ORIGEN**

Inadecuado abandono del pozo

**5. TIPOS DE PASIVOS AMBIENTALES (Marque con X el que corresponda).**

Pozos abandonados	X	Efluentes	
Instalaciones mal abandonadas		Emisiones	
Suelos contaminados	X	Restos o depósitos de residuos	X

**6. CATEGORÍA AMBIENTAL (Marque con X el que corresponda).**

Contaminación Ambiental	X	Aspectos de interés Humano	X
Aspectos Estéticos		Ecológico	

**7. TITULAR ACTUAL**

Sapet Development Inc. Sucursal Perú

**8. TITULAR (S) ANTERIOR (ES)**

London Pacific (Fecha de Perforación 15/07/1912) Fecha de Abandono 17/11/1923

**9. RESULTADO DE MONITOREOS (En caso aplique) (Preliminar)**

NO APLICA

**10. OBSERVACIONES**

 CARLOS FREDY ALZAMORA PORTUÑAS  
 INGENIERO GEÓGRAFO  
 Reg. CIP N° 97415

