



PERÚ

Ministerio
del AmbienteOrganismo de Evaluación y
Fiscalización Ambiental - OEFA

"Decenio de las Personas con Discapacidad en el Perú"
"Año de la Promoción de la Industria Responsable y del Compromiso Climático"

INFORME N° 875 - 2014-OEFA/DE-SDCA

A : JOSÉ IGNACIO PEÑA DE CÁRDENAS
Director de Evaluación

DE : ADY ROSIN CHINCHAY TUESTA
Subdirectora de Calidad Ambiental

CARLOS ALLEN GUILLEN PANTIGOZO
Coordinador de la Unidad de Identificación de Pasivos Ambientales
del Subsector Hidrocarburos

ALEXIS JACINTO VERONA EZCURRA
Unidad de Identificación de Pasivos Ambientales del Subsector
Hidrocarburos

ASUNTO : Identificación de pasivo ambiental del subsector hidrocarburos, con código FICHA OEFA F00203, ubicado en el Lote VII/VI (ex Lote VII), en el distrito de La Brea de la provincia Talara del departamento de Piura.

FECHA : San Isidro, 16 OCT. 2014

El presente informe de identificación de pasivo ambiental del subsector hidrocarburos ha sido elaborado en el marco de la Ley N° 29134 - Ley que regula los pasivos ambientales del subsector hidrocarburos¹, y su reglamento², así como en aplicación de la Directiva N° 001-2013-OEFA/CD³. El informe corresponde al pasivo ambiental identificado con Ficha OEFA F00203, constituido por un pozo mal abandonado identificado por PERUPETRO como Pozo T_70 y por OSINERGMIN como Pozo T_70, ubicado en el Lote VII/VI (ex Lote VII), en el distrito de La Brea de la provincia Talara del departamento de Piura, el cual fue verificado en campo el 30 de marzo de 2013.

I. MARCO NORMATIVO

1. Mediante la Ley N° 29134 - Ley que regula los pasivos ambientales del subsector hidrocarburos, se establecen las reglas aplicables a la gestión de los pasivos ambientales en las actividades del subsector hidrocarburos, con la finalidad de reducir o eliminar sus impactos negativos en la salud, la población, el ecosistema circundante y la propiedad.
2. El Artículo 2° de la citada Ley, define a los pasivos ambientales como aquellos pozos e instalaciones mal abandonados, los suelos contaminados, los efluentes, emisiones, restos o depósitos de residuos ubicados en cualquier lugar del territorio nacional, incluyendo el zócalo marino, producidos como consecuencia de operaciones en el subsector hidrocarburos, realizadas por parte de empresas que han cesado sus actividades en el área donde se produjeron dichos impactos.



1 Publicado en el diario oficial El Peruano el 17 de noviembre de 2007.

2 Decreto Supremo N° 004-2011-EM

3 Directiva N° 001-2013-OEFA/CD - Directiva para la identificación de pasivos ambientales en el subsector hidrocarburos a cargo del OEFA y la Metodología para la Estimación del Nivel de Riesgo de Pasivos Ambientales en el Subsector Hidrocarburos, aprobada con Resolución de Consejo Directivo N° 022-2013-OEFA/CD del 22 de mayo de 2013.





3. El Numeral 6.3 del Artículo 6° del Reglamento de la Ley N° 29134, aprobado mediante Decreto Supremo N° 004-2011-EM, dispone que la autoridad a cargo de la fiscalización y sanción del cumplimiento de las obligaciones ambientales contenidas en el Reglamento de la Ley N° 29134 es el Organismo Supervisor de la Inversión en Energía y Minería - OSINERGMIN, en tanto no se efectúe la transferencia de funciones de evaluación, supervisión, fiscalización, control y sanción en materia ambiental al Organismo de Evaluación y Fiscalización Ambiental - OEFA, de acuerdo a lo establecido en la Primera Disposición Complementaria Transitoria de la Ley N° 29325 y el Decreto Supremo N° 001-2010-MINAM.
4. Con la finalidad de dar cumplimiento a lo dispuesto en la Ley N° 29325, y dentro del proceso gradual de transferencia de las funciones de las entidades del Gobierno Nacional con competencias en evaluación, supervisión, fiscalización, control y sanción ambiental, mediante Decreto Supremo N° 001-2010-MINAM se aprobó el inicio del proceso de transferencia de las funciones de supervisión, fiscalización y sanción en materia ambiental del OSINERGMIN al OEFA, y posteriormente por medio de la Resolución Ministerial N° 042-2013-MINAM, publicada el 19 de febrero de 2013, el Ministerio del Ambiente precisó que el OEFA es competente para ejercer la función de identificación de pasivos ambientales de hidrocarburos, en el marco de lo establecido en la Ley N° 29134 y su Reglamento.
5. Asimismo, mediante Resolución de Consejo Directivo N° 022-2013-OEFA/CD del 22 de mayo de 2013, se aprobó la Directiva N° 001-2013-OEFA/CD - Directiva para la identificación de pasivos ambientales en el subsector hidrocarburos a cargo del OEFA y la Metodología para la Estimación del Nivel de Riesgo de Pasivos Ambientales en el Subsector Hidrocarburos.

A continuación se detallan las acciones desarrolladas:

II. IDENTIFICACIÓN DE PASIVO AMBIENTAL DEL SUBSECTOR HIDROCARBUROS CON CÓDIGO DE FICHA F00203

II.1 Revisión Documentaria

6. Entre los años 2001 y 2002, PERUPETRO S.A. (en adelante, PERUPETRO) realizó el estudio denominado "Pasivos Ambientales - Estudio de Pozos ATA, APA y DPA"⁴ (en adelante, Estudio PERUPETRO), evaluándose un total de 8 944 pozos, los cuales fueron clasificados con un código de intervención⁵, para priorizar su abandono o considerarlo dentro de un programa de rehabilitación.
7. De acuerdo al Estudio PERUPETRO, 401 pozos fueron clasificados con los códigos 1A y 1B; sin embargo, se priorizaron los trabajos de abandono de 204 pozos ubicados en los campos del noroeste del Perú, así como los pozos ubicados en el sector Pirín y Ahuallane en Puno, en la medida que representaban un mayor peligro a la seguridad integral de las personas. La ejecución del programa de abandono técnico definitivo de dichos pozos estuvo a cargo de PETROPERÚ S.A. (en adelante, PETROPERÚ), según la autorización dispuesta en el Artículo 6° de la Ley N° 28880 - Ley que autoriza Crédito Suplementario en el Presupuesto del Sector Público para el Año Fiscal 2006 y dicta otras medidas.



Pozo ATA: Pozo con abandono temporal.
Pozo APA: Pozo con abandono permanente.
Pozo DPA: Pozo abandonado durante la perforación.

- ⁵ 1A: Pozos que necesitan abandono permanente, por constituir un verdadero peligro a la seguridad integral de las personas.
1B: Pozos que necesitan abandono permanente, porque potencialmente pueden contaminar el ambiente.
1C: Pozos secos, productores de agua, que no contaminan el ambiente y no son un peligro para las personas.
2A: Pozos que de alguna forma debe considerarse su rehabilitación, ya sea para ponerlos en producción o para incluirlos dentro de proyectos de recuperación mejorada.

Página 2





8. Asimismo, entre los años 2009 y 2010, el OSINERGMIN realizó trabajos de identificación de pasivos ambientales del subsector hidrocarburos, identificándose 6 271 pozos, de los cuales 4 634 fueron considerados pasivos ambientales, de acuerdo a los informes números 19853-2009-OS-GFHL/UMAL, 7426-2010-OS-GFHL/UEEL y 13609-2010-OS-GFHL/UPPD del OSINERGMIN. Sin embargo, no todos los pozos identificados y evaluados cumplen con la definición de pasivo ambiental, de acuerdo a lo establecido en el Artículo 2° de la Ley N° 29134 - Ley que regula los Pasivos Ambientales del Subsector Hidrocarburos.
9. De la revisión documentaria, se tiene que el pasivo ambiental evaluado corresponde a un pozo inactivo, considerado en el Estudio PERUPETRO como un pozo APA con código de intervención 1A; es decir, pozos que necesitan abandono permanente, por constituir un verdadero peligro a la seguridad integral de las personas. El pozo fue abandonado por encontrarse seco, no cuenta con tapones de abandono, así mismo, no cumple con la legislación de la época en que fue abandonado. Asimismo, en el registro del OSINERGMIN, también se considera como pozo APA, el cual se encuentra colindante a viviendas del Puerto Menor de San Pablo y de Negritos (ver anexos 4 y 5).

II.2 Descripción del pasivo ambiental y área circundante

II.2.1 Identificación del área

10. De la revisión del contenido correspondiente a la Línea Base del Estudio de Impacto Ambiental para el proyecto de "Perforación de 3 022 pozos de desarrollo y Prospección Sísmica 2D de 59 km", aprobado por Resolución Directoral N° 203-2012-MEM/AEE, se tiene que el área pertenece a las zonas de vida de Desierto Superárido Tropical y Desierto Perárido Premontano Tropical, en donde la topografía es plana a ondulada, esta constantemente sometida a la erosión eólica, la vegetación es escasa, existiendo sectores cubiertos de arbustos muy dispersos, a medida que se acerca a la llanura costera, la topografía varía desde suave plano y colinado hasta muy accidentado, existiendo más vegetación.
11. El área evaluada corresponde a una quebrada seca y se caracteriza por presentar en los alrededores un relieve plano de suaves ondulaciones, se observa además viviendas cercanas a la localidad de Caleta San Pablo, Asimismo, se observa que el área no presenta mucha vegetación y se observa afloramiento de sales.

II.2.2 Descripción del pasivo ambiental

12. Durante la evaluación in situ realizada por el OEFA el 30 de marzo de 2013, se observó un pozo inactivo, ubicado en una quebrada seca de superficie plana, que presenta un casing expuesto y corroído con acumulación de tierra en su interior, a 0,1 m. aproximadamente sobre la superficie del suelo y no cuenta con cabezal ni válvulas, y/o algún accesorio que asegure su hermetismo (ver anexos 1, 2 y 3).
13. Así mismo, en el área circundante al pozo no se observó afloramiento de líquidos ni suelo impregnado con hidrocarburo a nivel superficial, ni tampoco se percibieron olores característicos a hidrocarburos; así como también, no se ha evidenciado la existencia de la varilla de acero de dos (02) metros de altura ni de la plancha con el número del pozo soldada.

14. En ese sentido, de la revisión documentaria y evaluación in situ se tiene que el pozo se encuentra mal abandonado, toda vez que no se encuentra herméticamente cerrado ni en condiciones seguras para el abandono, conforme se establece en el Artículo 2° y 203° del Decreto Supremo N° 032-2004-EM - Reglamento de las Actividades de Exploración y Explotación de Hidrocarburos⁶.

⁶ Decreto Supremo N° 032-2004-EM - Reglamento de las Actividades de Exploración y Explotación de Hidrocarburos.
Artículo 2°.- Definiciones



[Handwritten signature]



**II.3 Identificación de contaminantes y toma de muestras**

15. No se realizó la toma de muestra del componente suelo, ya que no se observó a nivel superficial afloramiento de hidrocarburo asociado a la presencia del pozo, ni suelo impregnado con hidrocarburo.
16. A continuación se realiza la estimación del nivel de riesgo en función a la estructura del pozo mal abandonado que pueda presentar riesgo, considerando la probabilidad de ocurrencia de un accidente y su consecuencia negativa sobre el entorno natural, humano y socioeconómico.

II.4 Estimación del Nivel de Riesgo

17. La estimación del nivel de riesgo del pasivo ambiental, se evaluó conforme a los lineamientos establecidos en la Metodología para la Estimación del Nivel de Riesgo de Pasivos Ambientales en el Subsector Hidrocarburos aprobada por Resolución de Consejo Directivo N° 022-2013-OEFA/CD.

II.4.1 Salud**Identificación de peligros**

18. No se identificó un peligro inminente a nivel superficial asociado a la presencia del pozo que pueda afectar la salud de la población. Sin embargo, al no estar herméticamente cerrado y por la distancia cercana a viviendas, representa un peligro potencial en el tiempo.

Estimación de la probabilidad

19. La probabilidad de ocurrencia de peligros se evaluó in situ y en gabinete, conforme a los lineamientos de la Metodología para la Estimación del Nivel de Riesgo de Pasivos Ambientales en el Subsector Hidrocarburos, conforme al siguiente detalle:

Probabilidad de la ocurrencia	Valor
Las condiciones en las que se encuentra el pozo mal abandonado, representan un peligro potencial para la salud de la población en el tiempo con alta probabilidad de ocurrencia, por lo que se estima pueda suceder de manera continua.	5

Fuente: Elaboración propia (Cuadro N° 1 de la Metodología para la Estimación del Nivel de Riesgo de Pasivos Ambientales en el Subsector Hidrocarburos).

Estimación de la consecuencia en la salud

20. La consecuencia en la salud, se evaluó in situ y en gabinete, conforme a los lineamientos establecidos en la Metodología para la Estimación del Nivel de Riesgo de Pasivos Ambientales en el Subsector Hidrocarburos, como se detalla a continuación.

(...)
"Abandono del Pozo: Trabajos que se efectúan para dejar herméticamente cerrado y en condiciones seguras un Pozo."

(...)
Artículo 203°.- Abandono Permanente

(...)
"En caso de recuperación del Cabezal del Pozo, se deberá obtener la autorización correspondiente de PERUPETRO, situación en la cual la Tubería de Revestimiento deberá ser cortada mecánicamente. En este caso, en lugar del cabezal, deberá quedar una varilla de acero de dos (2) metros de altura sobre el nivel de la superficie con el número del Pozo soldado a la plancha que tapa el Pozo."

(...)



Lujo



"Decenio de las Personas con Discapacidad en el Perú"
"Año de la Promoción de la Industria Responsable y del Compromiso Climático"

Factores	Escenarios	Puntuación
Cantidad (C)	El casing expuesto a 0,1 m. aproximadamente sobre la superficie del suelo es considerado como un residuo menor a 5 toneladas.	1
Peligrosidad (P)	Se considera que el casing expuesto, podría generar daños leves y reversibles.	2* x (1)
Extensión (E)	La población de la Caleta San Pablo se encuentra a 140 m. aproximadamente de la ubicación del pozo.	3
Población potencialmente afectada (Pobl.)	Se estima que la población potencialmente afectada es de más de 100 personas.	4
Total		10

Fuente: Elaboración propia (Cuadros números 2, 3, 4 y 5 de la Metodología para la Estimación del Nivel de Riesgo de Pasivos Ambientales en el Subsector Hidrocarburos).

* La peligrosidad se multiplica por la constante 2 en la sumatoria de factores para el cálculo de la consecuencia.

20. Para la puntuación de 10, le corresponde un valor numérico de 2 (Cuadro N° 11 de la Metodología para la Estimación del Nivel de Riesgo de Pasivos Ambientales en el Subsector Hidrocarburos) para la consecuencia en la salud.

Estimación del nivel de riesgo en la salud

21. De acuerdo a lo señalado en la Metodología para la Estimación del Nivel de Riesgo de Pasivos Ambientales en el Subsector Hidrocarburos, el cálculo para la estimación de riesgo para la salud, se realiza empleando la siguiente ecuación:

$$\text{Riesgo} = \text{Probabilidad} \times \text{Consecuencia}$$

22. Reemplazando los valores obtenidos en esta ecuación tenemos: (5 x 2), el valor del riesgo para la salud es 10, que se interpreta como un nivel de riesgo MEDIO, de acuerdo a los rangos establecidos en el siguiente cuadro:

Determinación del nivel de riesgo

Nivel de riesgo en función de la salud, seguridad de la población y calidad del ambiente	Rango del riesgo
Riesgo alto	16 – 25
Riesgo medio	6 – 15
Riesgo bajo	1 – 5

Fuente: Cuadro N° 14 de la Metodología para la Estimación del Nivel de Riesgo de Pasivos Ambientales en el Subsector Hidrocarburos.

II.4.2 Seguridad de la población

Identificación de peligros

23. Debido al estado en que se encuentra el pozo puede ocasionar daños a la integridad física de las personas producto de lesiones debido a caídas, cortes y/o golpes.

Estimación de la probabilidad

24. La probabilidad de ocurrencia de peligros se evaluó in situ y en gabinete, conforme a los lineamientos de la Metodología para la Estimación del Nivel de Riesgo de Pasivos Ambientales en el Subsector Hidrocarburos, tal como se detalla a continuación:





Probabilidad de la ocurrencia	Valor
Las condiciones en las que se encuentra el pozo mal abandonado, representan un peligro potencial para la seguridad de la población con alta probabilidad de ocurrencia, por lo que se estima pueda suceder de manera continua.	5

Fuente: Elaboración propia (Cuadro N° 1 de la Metodología para la Estimación del Nivel de Riesgo de Pasivos Ambientales en el Subsector Hidrocarburos).

Estimación de la consecuencia en la seguridad de la población

25. La consecuencia en la seguridad de la población se evaluó in situ y en gabinete, conforme a los lineamientos establecidos en la Metodología para la Estimación del Nivel de Riesgo de Pasivos Ambientales en el Subsector Hidrocarburos, como se detalla a continuación.

$$\text{Seguridad de la población} = \Sigma (\text{Factores})$$

Factores	Escenarios	Puntuación
Accesibilidad	La población más cercana, Caleta San Pablo, se encuentra a una distancia corta de 140 m. aproximadamente, por lo que se puede llegar fácilmente a pie.	4
Potencial de colapso	La estructura del pozo se encuentra aproximadamente a 0,1 m. sobre la superficie del suelo (menor a 1,5 m.).	1
Presencia de cercos	El área del pasivo ambiental no está cercada ni señalizada.	4
Potencial de incendios o explosión	Se presume que el casing encontrado estuvo impregnado con hidrocarburo en su interior, y que, debido al tiempo expuesto a la intemperie, sus propiedades se encontrarían neutralizadas.	1
Total		10

Fuente: Elaboración propia (Cuadros números 7, 8, 9 y 10 de la Metodología para la Estimación del Nivel de Riesgo de Pasivos Ambientales en el Subsector Hidrocarburos).

26. Para la puntuación de 10, le corresponde un valor numérico de 3 (Cuadro N° 13 de la Metodología para la Estimación del Nivel de Riesgo de Pasivos Ambientales en el Subsector Hidrocarburos) para la consecuencia en la seguridad de la población.

Estimación del nivel de riesgo en la seguridad

27. De acuerdo a lo señalado en la Metodología para la Estimación del Nivel de Riesgo de Pasivos Ambientales en el Subsector Hidrocarburos, el cálculo para la estimación de riesgo para la seguridad de la población se realiza empleando la siguiente ecuación:

$$\text{Riesgo} = \text{Probabilidad} \times \text{Consecuencia}$$

28. Reemplazando los valores obtenidos en esta ecuación tenemos: (5 x 3), el valor del riesgo para la seguridad de la población es 15, que se interpreta como un nivel de riesgo MEDIO, de acuerdo a los rangos establecidos en el siguiente cuadro:



V. Manza



**Determinación del nivel de riesgo**

Nivel de riesgo en función de la salud, seguridad de la población y calidad del ambiente	Rango del riesgo
Riesgo alto	16 – 25
Riesgo medio	6 – 15
Riesgo bajo	1 – 5

Fuente: Cuadro N° 14 de la Metodología para la Estimación del Nivel de Riesgo de Pasivos Ambientales en el Subsector Hidrocarburos.

II.4.3 Calidad del Ambiente**Identificación de peligros**

29. No se identificó peligro inminente a nivel superficial asociado a la presencia del pozo que pueda afectar a la calidad del ambiente; sin embargo, al no contar con un adecuado abandono, representa un peligro potencial que puede afectar algún componente ambiental en el tiempo.

Estimación de la probabilidad

30. La probabilidad de ocurrencia de peligros se evaluó in situ y en gabinete, conforme a los lineamientos de la Metodología para la Estimación del Nivel de Riesgo de Pasivos Ambientales en el Subsector Hidrocarburos, como se detalla a continuación.

Probabilidad de la ocurrencia	Valor
Las condiciones en las que se encuentra el pozo mal abandonado, representan un peligro potencial en el tiempo con alta probabilidad de ocurrencia, por lo que se estima que puede afectar algún componente ambiental de manera continua.	5

Fuente: Elaboración propia (Cuadro N° 1 de la Metodología para la Estimación del Nivel de Riesgo de Pasivos Ambientales en el Subsector Hidrocarburos).

Estimación de la consecuencia en la calidad del ambiente

31. La consecuencia en la calidad del ambiente se evaluó in situ y en gabinete, conforme a los lineamientos establecidos en la Metodología para la Estimación del Nivel de Riesgo de Pasivos Ambientales en el Subsector Hidrocarburos, como se detalla a continuación.

$$\text{Calidad del ambiente} = C + 2(P) + E + CM$$





Factores	Escenarios	Puntuación
Cantidad (C)	El casing expuesto a 0,1 m. aproximadamente sobre la superficie del suelo es considerado como un residuo menor a 5 toneladas.	1
Peligrosidad (P)	Se considera que el casing expuesto, podría generar daños leves y reversibles.	2* x (1)
Extensión (E)	La población de la Caleta San Pablo se encuentra a 140 m. aproximadamente de la ubicación del pozo.	3
Calidad del Medio (CM)	No se evidencia presencia de sustancias o agentes asociados a la presencia del pozo a nivel de superficie que puedan afectar al menos a un componente ambiental.	1
Total		7

Fuente: Elaboración propia (Cuadros números 2, 3, 4 y 6 de la Metodología para la Estimación del Nivel de Riesgo de Pasivos Ambientales en el Subsector Hidrocarburos).

* La peligrosidad se multiplica por la constante 2 en la sumatoria de factores para el cálculo de la consecuencia.

32. Para la puntuación de 7, le corresponde un valor numérico de 1 (Cuadro N° 12 de la Metodología para la Estimación del Nivel de Riesgo de Pasivos Ambientales en el Subsector Hidrocarburos) para la consecuencia en la calidad del ambiente.

Estimación del nivel de riesgo en la calidad del ambiente

33. De acuerdo a lo señalado en la Metodología para la Estimación del Nivel de Riesgo de Pasivos Ambientales en el Subsector Hidrocarburos, el cálculo para la estimación de riesgo para la calidad del ambiente, se realiza empleando la ecuación:

$$\text{Riesgo} = \text{Probabilidad} \times \text{Consecuencia}$$

34. Reemplazando los valores obtenidos en esta ecuación tenemos: (5 x 1), el valor del riesgo para la calidad del ambiente es 5, que se interpreta como un nivel de riesgo BAJO, de acuerdo a los rangos establecidos en el siguiente cuadro:

Determinación del nivel de riesgo

Nivel de riesgo en función de la salud, seguridad de la población y calidad del ambiente	Rango del riesgo
Riesgo alto	16 – 25
Riesgo medio	6 – 15
Riesgo bajo	1 – 5

Fuente: Cuadro N° 14 de la Metodología para la Estimación del Nivel de Riesgo de Pasivos Ambientales en el Subsector Hidrocarburos.

III. CONCLUSIONES

Sobre la base de las consideraciones expuestas, es posible formular las siguientes conclusiones:

- (i) El pozo con código PERUPETRO T__70 califica como pozo mal abandonado que no se encuentra herméticamente cerrado ni en condiciones seguras, de conformidad con lo establecido en el Decreto Supremo N° 032-2004-EM - Reglamento de las Actividades de Exploración y Explotación de Hidrocarburos.



V. M. P.





"Decenio de las Personas con Discapacidad en el Perú"
"Año de la Promoción de la Industria Responsable y del Compromiso Climático"

- (ii) El pozo mal abandonado descrito en la Ficha OEFA F00203, constituye un pasivo ambiental del subsector hidrocarburo, en la medida que cumple con la definición de pasivo ambiental del subsector hidrocarburos establecido en el Artículo 2° de la Ley 29134 - Ley que Regula los Pasivos Ambientales del Subsector Hidrocarburos.
- (iii) Los resultados de la estimación del nivel de riesgo de este pasivo ambiental determinan que, el nivel de riesgo para la salud es MEDIO, el nivel de riesgo para la seguridad de la población es MEDIO y el nivel de riesgo para la calidad del ambiente es BAJO.

IV. RECOMENDACIÓN

- 35. Conforme a las conclusiones expuestas, se recomienda remitir el presente Informe a la Dirección General de Asuntos Ambientales Energéticos del Ministerio de Energía y Minas, para su conocimiento y fines pertinentes.

V. ANEXOS


1. Registro fotográfico.
2. Ficha para la identificación de pasivo ambiental en el subsector hidrocarburo (OEFA).
3. Mapa de ubicación geográfica.
4. Ficha de información de pozo (fuente: Estudio PERUPETRO)
5. Ficha de identificación de Pasivos Ambientales del OSINERGMIN.


Atentamente,




ADY ROSIN CHINCHAY TUESTA
Subdirectora de Calidad Ambiental




CARLOS ALLEN GUILLEN PANTIGOZO
Coordinador de la Unidad de
Identificación de Pasivos Ambientales del
Subsector Hidrocarburos


ALEXIS JACINTO VERONA EZCURRA
Unidad de Identificación de Pasivos
Ambientales del Subsector Hidrocarburos



PERÚ

Ministerio
del Ambiente

Organismo de Evaluación y
Fiscalización Ambiental - OEFA

"Decenio de las Personas con Discapacidad en el Perú"
"Año de la Promoción de la Industria Responsable y del Compromiso Climático"

ANEXOS



PERÚ

Ministerio
del Ambiente

Organismo de Evaluación y
Fiscalización Ambiental - OEFA

"Decenio de las Personas con Discapacidad en el Perú"
"Año de la Promoción de la Industria Responsable y del Compromiso Climático"

ANEXO 1

Registro fotográfico



Fotografía N° 1. Pozo con código PERUPETRO T__70, se observa el panorama del área evaluada, que corresponde a un suelo llano y árido con presencia de afloramiento de sales.



Fotografía N° 2. El Pozo T__70, se encuentra abandonado con casing corroído y cubierto en el interior con tierra.



PERÚ

Ministerio
del Ambiente

Organismo de Evaluación y
Fiscalización Ambiental - OEFA

"Decenio de las Personas con Discapacidad en el Perú"
"Año de la Promoción de la Industria Responsable y del Compromiso Climático"

ANEXO 2

Ficha para la identificación de pasivo ambiental en el subsector
hidrocarburo (OEFA)

FICHA PARA LA IDENTIFICACIÓN DE PASIVOS AMBIENTALES EN EL SUBSECTOR HIDROCARBUROS

Fecha de la visita: 30-mar-13 Hora de la visita: 16:51 Nombre del evaluador: Jose Antonio Jara Silva Dirección / Unidad: OEFA - DE

I. IDENTIFICACIÓN Y UBICACIÓN

Localidad: NEGRITOS Código PERUPETRO: T_70 Estado Tiempo: Lluvioso Soleado Nublado
 Distrito: La Brea (Descripción) Cielo totalmente despejado
 Provincia: Talara
 Región: Piura

Lote Nombre: VII
 Proyecto Área de operación: T_70
 Otros

Coordenadas UTM	Datum Geodésico: WGS84	Zona: 17	Norte: 9484422	Este: 465841	Altitud (m): 15	Precisión (m): ± 3
-----------------	------------------------	----------	----------------	--------------	-----------------	--------------------

Breve Descripción de la zona:

El área evaluada corresponde a una quebrada seca y se caracteriza por presentar en los alrededores un relieve plano de suaves ondulaciones, se observa además viviendas cercanas a la localidad de Caleta San Pablo, Asimismo, se observa que el área no presenta mucha vegetación y se observa afloramiento de sales.

II. DESCRIPCIÓN DEL POSIBLE PASIVO AMBIENTAL

Tipo de Pasivo: Pozo Abandonado Instalaciones mal Abandonadas Suelos Contaminados con Efluente o Derrame Emisiones Restos de Residuos Otros: ---

Descripción del Pasivo Ambiental:

Pozo inactivo, ubicado en una quebrada seca de terreno plano, que presenta un casing corroído con acumulación de tierra en su interior, a 0,1 m aproximadamente sobre la superficie del suelo y no cuenta con cabezal ni válvulas, sin embargo, no se observó afloramiento de líquidos ni suelo impregnado con hidrocarburo a nivel superficial, ni tampoco se percibieron olores característicos a hidrocarburos.

Área afectada aprox. (m2): No determinado. Profundidad aproximada del área afectada (m): No determinado.

III. ACTIVIDADES QUE SE REALIZAN DENTRO DEL ÁREA DE INFLUENCIA

Actividades económicas:	Industrial <input type="checkbox"/>	Comercial <input type="checkbox"/>	Agropecuaria <input type="checkbox"/>	Otros: -
Actividades recreativas:	Natación <input type="checkbox"/>	Caza <input type="checkbox"/>	Campo deportivo <input type="checkbox"/>	Otros: -

IV. SITUACIÓN DEL ENTORNO

Entorno	Distancia aprox. (m)	Descripción
Viviendas	140	Localidad de Caleta San Pablo.
Infraestructura vial	60	Carretera asfaltada.
Infraestructura urbana	-	No se observa en un radio de 200 m a la redonda.
Áreas Agrícolas o Ganaderas	-	No se observa en un radio de 200 m a la redonda.
Explotación forestal	-	No se observa en un radio de 200 m a la redonda.
Bosque y/o Vegetación Natural	-	No se observa en un radio de 200 m a la redonda.
Especies y Ecosistemas en Protección	-	No se observa en un radio de 200 m a la redonda.
Otros	-	-

Observaciones: -

V. SITUACIÓN DEL AGUA (En caso de existir impacto al agua, a una distancia de hasta 100 m)

Cuerpo de agua cercano: No Nombre del cuerpo de agua: -
 Distancia aproximada (m): No determinado. Volumen o caudal aproximado: No determinado.
 Descripción del cuerpo de agua: -
 Uso del agua: -



FICHA PARA LA IDENTIFICACIÓN DE PASIVOS AMBIENTALES EN EL SUBSECTOR HIDROCARBUROS

VI. INFORMACIÓN COMPLEMENTARIA A LA DESCRIPCIÓN DEL PASIVO AMBIENTAL

Infraestructura encontrada (En caso de existir)	Campamentos, oficinas, talleres <input type="checkbox"/>	Caminos, pistas de aterrizaje, líneas férreas <input type="checkbox"/>	Líneas eléctricas <input type="checkbox"/>	Maquinaria pesada <input type="checkbox"/>
	Plantas de procesos abandonadas <input type="checkbox"/>	Generadores y transformadores eléctricos <input type="checkbox"/>	Otros -	

Descripción de infraestructura: -

Tipo de Residuo (En caso de existir)	Material de desbroce <input type="checkbox"/>	Chatarra <input type="checkbox"/>	Industrial <input type="checkbox"/>	Desmonte <input type="checkbox"/>	Escoria <input type="checkbox"/>	Construcción <input type="checkbox"/>	Otros: ---
--------------------------------------	---	-----------------------------------	-------------------------------------	-----------------------------------	----------------------------------	---------------------------------------	------------

Descripción de los residuos, en caso de existir (Volumen, etc.): -

CALIDAD AMBIENTAL	CANTIDAD	Componente ambiental	Cantidad de contaminante que se encuentre mayor a 1% hasta 10% sobre el ECA o norma referencial <input type="radio"/>	Cantidad de contaminante que se encuentre mayor a 10% hasta 50% sobre el ECA o norma referencial <input type="radio"/>	Cantidad de contaminante que se encuentre mayor a 50% hasta 100% sobre el ECA o norma referencial <input type="radio"/>	Cantidad de contaminante que se encuentre mayor al 100% sobre el ECA o norma referencial <input type="radio"/>
		Infraestructura o residuos	Menor a 5 toneladas <input checked="" type="radio"/>	Entre 5 a 49 toneladas <input type="radio"/>	Entre 50 a 500 toneladas <input type="radio"/>	Mayor a 500 toneladas <input type="radio"/>
	Peligrosidad	Daños leves y reversibles <input checked="" type="radio"/>	Combustible <input type="radio"/>	Explosiva, inflamable, corrosiva <input type="radio"/>	Muy inflamable, muy tóxica, causa efectos irreversibles inmediatos <input type="radio"/>	
	Extensión	Presencia de población en un radio mayor a 1 km <input type="radio"/>	Presencia de población en un radio de 0,5 a 1 km <input type="radio"/>	Presencia de población en un radio menor de 0,5 km <input checked="" type="radio"/>	Presencia de población adyacente, localizada en el mismo lugar del pasivo <input type="radio"/>	
	Calidad del Medio	Pasivo ambiental que no afecte a los componentes ambientales <input checked="" type="radio"/>	Pasivo ambiental que se encuentre afectando en un componente ambiental, en al menos un parámetro establecido en el ECA o normal referencial <input type="radio"/>	Pasivo ambiental que se encuentre afectando en dos componentes ambientales, en al menos un parámetro por componente afectado establecido en el ECA o normal referencial <input type="radio"/>	Pasivo ambiental que se encuentre afectando dos o más componentes ambientales y dos o más parámetros por componente afectado establecido en el ECA o normal referencial <input type="radio"/>	

SALUD	Población afectada	Menor a 5 personas <input type="radio"/>	De 5 a 50 personas <input type="radio"/>	De 50 a 100 personas <input checked="" type="radio"/>	Más de 100 personas <input type="radio"/>
-------	--------------------	--	--	---	---


SEGURIDAD DE LA POBLACIÓN	Accesibilidad	Para llegar se requiere de un vehículo de transporte (bote, helicóptero, avión) <input type="radio"/>	En vehículo, seguido de distancia corta a pie (mayor a 1 km) <input type="radio"/>	Recorrido largo a pie en vía no demarcada (mayor de 1 km) <input checked="" type="radio"/>	Adyacente a áreas pobladas, corta distancia a pie (menos de 1 km) <input type="radio"/>
	Potencial de colapso	Instalaciones con cimentación deteriorada y con construcciones deterioradas a nivel del suelo (menor a 1,5 m) <input checked="" type="radio"/>	Instalaciones con cimentación deteriorada y con construcciones inestables de poca elevación (entre 1,5 y 2,5 m de altura) <input type="radio"/>	Instalaciones con cimentación deteriorada y con construcciones inestables y elevadas (mayor a 2,5 m de altura) <input type="radio"/>	Instalaciones con cimentación deteriorada y con construcciones inestables y elevadas, con potencial caída de escombros (mayor a 2,5 m de altura) potencial caída de escombros <input type="radio"/>
	Presencia de cercos	Zona afectada con cercos y señales, ambos deteriorados <input type="radio"/>	Zona afectada cercada y no señalizada <input type="radio"/>	Zona afectada no cercada pero señalizada <input type="radio"/>	Zona afectada no cercada ni señalizada <input checked="" type="radio"/>
	Potencial de incendios o explosivos	Existen residuos explosivos y/o combustibles cuyas propiedades se encuentran neutralizadas <input checked="" type="radio"/>	Existen residuos explosivos y/o combustibles almacenados en infraestructuras deterioradas <input type="radio"/>	Existen residuos explosivos y/o combustibles abandonados en áreas cercadas <input type="radio"/>	Existen residuos explosivos y/o combustibles abandonados a la intemperie <input type="radio"/>



**FICHA PARA LA IDENTIFICACIÓN DE PASIVOS AMBIENTALES EN EL SUBSECTOR HIDROCARBUROS**

Nº Muestras Recolectadas:	Aire	Agua superficial	Agua subterránea	Sedimento	Suelo	Efluentes	Emisiones
	0	0	0	0	0	0	0
Laboratorio / Número de informe de laboratorio:	---	---	---	---	---	---	---

Observaciones: -



Jose Antonio Jara Silva
Unidad de Identificación de Pasivos
Ambientales del Subsector Hidrocarburos
Dirección de Evaluación





PERÚ

Ministerio
del Ambiente

Organismo de Evaluación y
Fiscalización Ambiental - OEFA

"Decenio de las Personas con Discapacidad en el Perú"
"Año de la Promoción de la Industria Responsable y del Compromiso Climático"

ANEXO 3

Mapa de ubicación geográfica



LEYENDA

- Pasivo Ambiental del Subsector Hidrocarburo (PASH)
- Posibles Pasivos Ambientales
- Red vial
- Lotes petroleros

Tabla de descripción: Datos del Pozo

Ficha OEFA:	Código PERUPETRO:	Código en campo:
F00203	T_70	Pozo T-70

Ministerio del Ambiente

Organismo de Evaluación y Ejecución Ambiental

Departamento de Piura, Provincia Talara, Distrito de La Brea

IDENTIFICACIÓN DE PASIVOS AMBIENTALES DEL SUBSECTOR HIDROCARBUROS

Escala: 1 / 6 000
Datum Horizontal WGS84
Proyección Transversa de Mercator
Sistema de Coordenadas: UTM, Zona 11

Elaborado:	SIG OEFA	Fecha:	Diciembre 2013
------------	-----------------	--------	----------------

Fuente: Cartas Nacionales, escala 1:100.000 - IGN; imágenes satelitales Bing Maps; Lotes Petroleros PERUPETRO - Marzo 2013; Identificación de pasivos OSINERMIN 2009 - 2010; PERUPETRO 2002.



PERÚ

Ministerio
del Ambiente

Organismo de Evaluación y
Fiscalización Ambiental - OEFA

"Decenio de las Personas con Discapacidad en el Perú"
"Año de la Promoción de la Industria Responsable y del Compromiso Climático"

ANEXO 4

Ficha de información de pozo (fuente: Estudio PERUPETRO)



INFORMACIÓN DE POZO

Pozo	T_70	Área	Negritos	Lote	VII
Coordenada Este		Coordenada Norte			
Cía Operadora	Sapet				
Cía Perforació	London Pacific				
Prioridad de Abandono		Profundidad total	812		
Fecha de Perforación	06/07/1925		Profundidad efectiva	812	
Fecha de Completación	06/07/1925				
Casing de Superficie e Intermedios	9 1/2"				
Profundidad de casing de Superficie e Intermedios	310' - 0'				
Casing de producción y laines	4 1/2"				
Profundidad de casing de producción y laines	587' - 0'				
Intervalos Perforados	587'- 350'				
Tope Cemento		Formaciones	Salina		
Tipo y Cantidad de Tapones					
Profundidad de tapones					
Tope de Tapones	0		Estado	Abandonado seco	
Intervalos abiertos			Fecha de último Estado	07/07/1925	
Adecuadamente abandonado	No		Último Servicio de Pozos		
Cumple con Legislación	No		Fecha Último Servicio de Pozos		
Impacto Ambiental y Seguridad	Entre viviendas				
Código Intervención	1A		Se encuentra entre Construcciones		
Estado del pozo	APA		Acceso		
Identificado			Terraplèn		
Rx Abandono			Foto		
Observaciones					



PERÚ

Ministerio
del Ambiente

Organismo de Evaluación y
Fiscalización Ambiental - OEFA

"Decenio de las Personas con Discapacidad en el Perú"
"Año de la Promoción de la Industria Responsable y del Compromiso Climático"

ANEXO 5

Ficha de identificación de Pasivos Ambientales del OSINERGMIN

Número: 252
Fecha: 23 de febrero del 2010
1. LOCALIZACIÓN

Lote: VII

Área de Producción : Negritos

Distrito: Negritos

Provincia: Talara

Región: Piura

Identificación del Pozo según PERUPETRO : T_70

Coordenadas UTM In situ (Sistema WGS84)

Zona

Norte

Este

17

9484422

465841

2. DESCRIPCIÓN DEL PASIVO AMBIENTAL

Pozo indiviso en superficie, debido a que el lugar de ubicación se constituye de un lecho lagunar temporal emplazado en las cercanías de las viviendas del Puerto Menor de San Pablo y de Negritos. Fue tipificado como pozo APA en el Informe de Perupetro el 2002.

3. REGISTRO FOTOGRÁFICO

4. CAUSA / ORIGEN NO APLICA

5. TIPOS DE PASIVOS AMBIENTALES (Marque con X el que corresponda).

Pozos abandonados	<input type="checkbox"/>	Efluentes	<input type="checkbox"/>
Instalaciones mal abandonadas	<input type="checkbox"/>	Emisiones	<input type="checkbox"/>
Suelos contaminados	<input type="checkbox"/>	Restos o depósitos de residuos	<input type="checkbox"/>

6. CATEGORÍA AMBIENTAL (Marque con X el que corresponda).

Contaminación Ambiental	<input type="checkbox"/>	Aspectos de interés Humano	<input type="checkbox"/>
Aspectos Estéticos	<input type="checkbox"/>	Ecológico	<input type="checkbox"/>

7. TITULAR ACTUAL

Sapel Development Peru INC

8. TITULAR (S) ANTERIOR (ES)

London Pacífico

9. RESULTADO DE MONITOREOS (En caso aplique) (Preliminar)

NO APLICA

10. OBSERVACIONES

El pozo inubicado mantiene las condiciones de un pozo APA.

 Alberto Amésquita Altamirano
 Supervisor Ambiental II


 Ing. MSc. Alberto Amésquita Altamirano
 Geólogo Ambiental - CIP. 26593

