





**LEYENDA**

-  Estaciones de monitoreo de aire
-  Terminal Ilo

**SIGNOS CONVENCIONALES**

-  Capital de departamento
-  Capital de provincia
-  Capital de distrito
-  Centro poblado
-  Aeropuerto
-  Puerto
-  Río principal
-  Quebrada
-  Laguna
-  Área urbana
-  Límite Departamental
-  Límite Provincial
-  Límite Distrital
-  Red vial nacional
-  Red vial departamental

 <b>PERÚ</b> Ministerio del Ambiente Organismo de Evaluación y Fiscalización Ambiental	Departamento Moquegua-Provincia Ilo-Distrito Ilo y Pacocha	
	<b>UBICACIÓN DE ESTACIONES DE MONITOREO DE VIGILANCIA DE AIRE</b>	
		
Escala : 1/20,000 Datum Horizontal WGS84 Proyección Transversa de Mercator Sistema de Coordenadas - UTM - Zona 19S		
Elaborado:	<b>CSIG-OEFA</b>	Fecha: Diciembre 2020
Fuente: Cartas Nacionales, escala 1:100 000 - IGN, Centros Poblados - INEI, Monitoreo ambiental-OEFA		