




"Año de la Promoción de la Industria Responsable y del Compromiso Climático"
"Decenio de las Personas con Discapacidad en el Perú"

INFORME N° 868 - 2014-OEFA/DE-SDCA



PARA : **JOSÉ IGNACIO PEÑA DE CÁRDENAS**
Director de Evaluación

DE : **ADY ROSIN CHINCHAY TUESTA**
Subdirectora de Calidad Ambiental

CARLOS ALLEN GUILLÉN PANTIGOZO
Coordinador de la Unidad de Identificación de Pasivos
Ambientales del Subsector Hidrocarburos

EDUARD PAÚL RENGIFO ALCÁNTARA
Tercero Evaluador de la Unidad de Identificación de Pasivos
Ambientales del Subsector Hidrocarburo

ASUNTO : Identificación de pasivo ambiental del subsector hidrocarburos con código de Ficha OEFA F01141, ubicado en el Lote IX, en el distrito de Pariñas de la provincia Talara del departamento de Piura.

FECHA : San Isidro, 15 OCT. 2014

El presente Informe de identificación de pasivo ambiental del subsector hidrocarburos ha sido elaborado en el marco de la Ley N° 29134 - Ley que regula los pasivos ambientales del subsector hidrocarburos¹ y su Reglamento², así como en aplicación de la Directiva N° 001-2013-OEFA/CD³.

I. OBJETO

1. El presente Informe tiene por objeto comunicar que el pozo mal abandonado (con código PERUPETRO T4830) y el suelo contaminado circundante a él, constituyen un pasivo ambiental del subsector hidrocarburos, identificado con código de Ficha OEFA F01141. Este pasivo ambiental se encuentra ubicado en el Lote IX, en el distrito de Pariñas de la provincia Talara del departamento de Piura, el cual fue verificado en campo el 27 de mayo de 2014.

II. MARCO NORMATIVO

2. Mediante la Ley N° 29134 - Ley que regula los pasivos ambientales del subsector hidrocarburos, se establecen las reglas aplicables a la gestión de los pasivos ambientales en las actividades del subsector hidrocarburos, con la finalidad de reducir o eliminar sus impactos negativos en la salud, la población, el ecosistema circundante y la propiedad.
3. El Artículo 2° de la citada Ley, define a los pasivos ambientales como aquellos pozos e instalaciones mal abandonados, los suelos contaminados, los efluentes, emisiones, restos

¹ Publicado en el diario oficial El Peruano el 17 de noviembre de 2007.

² Decreto Supremo N° 004-2011-EM.

³ Directiva N° 001-2013-OEFA/CD - Directiva para la identificación de pasivos ambientales en el subsector hidrocarburos a cargo del OEFA y la Metodología para la Estimación del Nivel de Riesgo de Pasivos Ambientales en el Subsector Hidrocarburos, aprobada con Resolución de Consejo Directivo N° 022-2013-OEFA/CD del 22 de mayo de 2013.



"Año de la Promoción de la Industria Responsable y del Compromiso Climático"
"Decenio de las Personas con Discapacidad en el Perú"

o depósitos de residuos ubicados en cualquier lugar del territorio nacional, incluyendo el zócalo marino, producidos como consecuencia de operaciones en el subsector hidrocarburos, realizadas por parte de empresas que han cesado sus actividades en el área donde se produjeron dichos impactos.

4. El Numeral 6.3 del Artículo 6° del Reglamento de la Ley N° 29134, aprobado mediante Decreto Supremo N° 004-2011-EM, dispone que la autoridad a cargo de la fiscalización y sanción del cumplimiento de las obligaciones ambientales contenidas en el Reglamento de la Ley N° 29134 es el Organismo Supervisor de la Inversión en Energía y Minería - OSINERGMIN, en tanto no se efectúe la transferencia de funciones de evaluación, supervisión, fiscalización, control y sanción en materia ambiental al Organismo de Evaluación y Fiscalización Ambiental - OEFA, de acuerdo a lo establecido en la Primera Disposición Complementaria Transitoria de la Ley N° 29325 y el Decreto Supremo N° 001-2010-MINAM.
5. Con la finalidad de dar cumplimiento a lo dispuesto en la Ley N° 29325, y dentro del proceso gradual de transferencia de las funciones de las entidades del Gobierno Nacional con competencias en evaluación, supervisión, fiscalización, control y sanción ambiental, mediante Decreto Supremo N° 001-2010-MINAM se aprobó el inicio del proceso de transferencia de las funciones de supervisión, fiscalización y sanción en materia ambiental del OSINERGMIN al OEFA, y posteriormente por medio de la Resolución Ministerial N° 042-2013-MINAM, publicada el 19 de febrero de 2013, el Ministerio del Ambiente precisó que el OEFA es competente para ejercer la función de identificación de pasivos ambientales de hidrocarburos, en el marco de lo establecido en la Ley N° 29134 y su Reglamento.
6. Asimismo, mediante Resolución de Consejo Directivo N° 022-2013-OEFA/CD del 22 de mayo de 2013, se aprobó la Directiva N° 001-2013-OEFA/CD - Directiva para la identificación de pasivos ambientales en el subsector hidrocarburos a cargo del OEFA y la Metodología para la Estimación del Nivel de Riesgo de Pasivos Ambientales en el Subsector Hidrocarburos.

A continuación se detallan las acciones desarrolladas:

III. IDENTIFICACIÓN DE PASIVO AMBIENTAL DEL SUBSECTOR HIDROCARBUROS CON CÓDIGO DE FICHA OEFA F01141

III.1 Revisión Documentaria

7. Entre los años 2001 y 2002, PERUPETRO S.A. (en adelante, PERUPETRO) realizó el estudio denominado "Pasivos Ambientales - Estudio de Pozos ATA, APA y DPA"⁴ (en adelante, Estudio PERUPETRO), evaluándose un total de 8 944 pozos, los cuales fueron clasificados con un código de intervención⁵, para priorizar su abandono o considerarlo dentro de un programa de rehabilitación.

⁴ Pozo ATA: Pozo con abandono temporal.
Pozo APA: Pozo con abandono permanente.
Pozo DPA: Pozo abandonado durante la perforación.

⁵ 1A: Pozos que necesitan abandono permanente, por constituir un verdadero peligro a la seguridad integral de las personas.
1B: Pozos que necesitan abandono permanente, porque potencialmente pueden contaminar el ambiente.
1C: Pozos secos, productores de agua, que no contaminan el ambiente y no son un peligro para las personas.
2A: Pozos que de alguna forma debe considerarse su rehabilitación, ya sea para ponerlos en producción o para incluirlos dentro de proyectos de recuperación mejorada.



"Año de la Promoción de la Industria Responsable y del Compromiso Climático"
"Decenio de las Personas con Discapacidad en el Perú"

8. De acuerdo al Estudio PERUPETRO, 401 pozos fueron clasificados con los códigos 1A y 1B; sin embargo, se priorizaron los trabajos de abandono de 204 pozos ubicados en los campos del noroeste del Perú, así como los pozos ubicados en el sector Pirín y Ahuallane en Puno, en la medida que representaban un mayor peligro a la seguridad integral de las personas. La ejecución del programa de abandono técnico definitivo de dichos pozos estuvo a cargo de PETROPERÚ S.A. (en adelante, PETROPERÚ), según la autorización dispuesta en el Artículo 6° de la Ley N° 28880 - Ley que autoriza Crédito Suplementario en el Presupuesto del Sector Público para el Año Fiscal 2006 y dicta otras medidas.
9. Asimismo, entre los años 2009 y 2010, el OSINERGMIN realizó trabajos de identificación de pasivos ambientales del subsector hidrocarburos, identificándose 6 271 pozos, de los cuales 4 634 fueron considerados pasivos ambientales, de acuerdo a los informes números 19853-2009-OS-GFHL/UMAL, 7426-2010-OS-GFHL/UEEL y 13609-2010-OS-GFHL/UPPD del OSINERGMIN. Sin embargo, no todos los pozos identificados y evaluados cumplen con la definición de pasivo ambiental, de acuerdo a lo establecido en el Artículo 2° de la Ley N° 29134 - Ley que regula los Pasivos Ambientales del Subsector Hidrocarburos.
10. De la revisión documentaria, se tiene que el pasivo ambiental evaluado corresponde a un pozo inactivo, considerado en el Estudio-PERUPETRO como un pozo ATA con código de intervención 2A, es decir, un pozo con abandono temporal que debe considerarse su rehabilitación, ya sea para ponerlo en producción o para incluirlo dentro de proyectos de recuperación mejorada, el cual presenta intervalos perforados, cuenta con dos (02) tapones de abandono, que fue abandonado por agua. Así mismo no cumple con la legislación vigente de la época del Estudio en mención (ver anexo 6).
11. Según el registro del OSINERGMIN figura como un pozo ATA, donde describe que el pozo se encuentra tapado con tierra y se encuentra en una quebrada seca, además hay presencia de restos de concreto dispersado alrededor del pozo (ver anexo 7).

III.2 Descripción del pasivo ambiental y área circundante

III.2.1 Identificación del área

12. De la revisión del contenido correspondiente a la Línea Base del Estudio de Impacto Semidetallado del proyecto de "Perforación de 5 pozos Lote IX-Talara", aprobado por Resolución Directoral N° 033-2006-MEM/AE, se pudo determinar que el lote se encuentra dentro de la unidad geomorfológica denominada PLATAFORMA COSTANERA, la cual constituye una prolongación de la costa, y que posee una superficie plana, levemente inclinada, suavemente ondulada y con cambios de relieve locales hasta llegar a la isobata de 200 m. Se puede apreciar las siguientes sub unidades geomorfológicas, Sector Tablazo o Tablazo Talara, Sector Cuesta y Sector Terraza. El único cuerpo de agua identificado en el área de estudio es el que corresponde a la Quebrada Pariñas, es la única quebrada que mantiene un flujo permanente, aunque mínimo en época de estiaje.

El área evaluada, se encuentra en una zona desértica de bosque seco, presenta un paisaje de colinas bajas, microtopografía ondulada, con pendiente de 5% a 25%, suelo con erosión eólica, a nivel de superficie presenta textura fina a moderadamente gruesa, franco arcillo limoso, color amarillo pardo, drenaje y permeabilidad moderado, escasa escorrentía (quebradas secas), salvo en los meses lluviosos, la precipitación pluvial es alta (Corriente del niño). Las condiciones climáticas, edáficas y biológicas, son apropiadas para la organización transversal y horizontal de las especie algarrobo y pino.



"Año de la Promoción de la Industria Responsable y del Compromiso Climático"
"Decenio de las Personas con Discapacidad en el Perú"

III.2.2 Descripción del pasivo ambiental

14. Durante la evaluación in situ realizada por el OEFA el 27 de mayo de 2014, se observó un pozo inactivo ubicado en un terreno no habilitado sin acceso vehicular. Se visualizó casing y tubing (ambos presenta signos de corrosión) de aproximadamente 9,6 y 4,5 plg de diámetros respectivamente, relleno con arena a nivel superficial del suelo. Sin embargo, no se percibió emisiones de gases provenientes del pozo, ni afloramiento superficial de líquidos (ver anexos 1,2 y 3).
15. Para la evaluación del suelo en el área circundante al pozo se realizó un recorrido y exploración, con la finalidad de determinar la presencia de hidrocarburos estableciéndose la ubicación de los puntos de muestreo de suelo, tras el análisis de las muestras recolectadas, los resultados de los reportes de ensayo de laboratorio determinan que la concentración de la fracción de hidrocarburo F3 supera la concentración establecida en el Estándar de Calidad Ambiental para suelo de uso agrícola aprobado por el Decreto Supremo N° 002-2013-MINAM, evidenciando la presencia de suelo contaminado con hidrocarburos, como se detalla en el Item III.3.
16. En ese sentido, de la revisión documentaria y evaluación in situ se tiene que el pozo se encuentra mal abandonado, toda vez que no se encuentra herméticamente cerrado ni en condiciones seguras para el abandono, conforme se establece en el Artículo 2° del Decreto Supremo N° 032-2004-EM - Reglamento de las Actividades de Exploración y Explotación de Hidrocarburos⁶. Además de presentar suelo contaminado con hidrocarburo en el área circundante al pozo

III.3 Identificación de contaminantes y toma de muestras

III.3.1 Calidad del suelo

17. Producto del recorrido y exploración del área circundante al pozo, se ubicaron dos (02) puntos para la recolección de igual número de muestra puntual de suelo para su correspondiente análisis en un laboratorio acreditado por INDECOPI. Para la toma de muestra se siguieron los criterios establecidos en la Guía para Muestreo de Suelos en el marco del Decreto Supremo N° 002-2013-MINAM, Estándares de Calidad Ambiental (ECA) para suelo, aprobado con Resolución Ministerial. N° 085-2014-MINAM - Ministerio del Ambiente
18. La descripción y ubicación de los puntos de muestreo de suelo; así como, los parámetros analizados en laboratorio se detallan en la Tabla 1 (ver anexo 4).

Tabla 1: Puntos de Muestreo

Matriz	Código del punto de muestreo	Parámetros analizados	Descripción	WGS 84 ZONA 17M	
				ESTE (m)	NORTE (m)
Suelo	F01141-SU01	FH F1 (C ₆ -C ₁₀)* FH F2 (C ₁₀ -C ₂₈) FH F3 (C ₂₈ -C ₄₀)	La muestra de suelo se tomó a 0,32 m de distancia al sureste del casing del Pozo y a una profundidad de 0,5 m de la superficie del suelo.	481087	9499328

6

Decreto Supremo N° 032-2004-EM - Reglamento de las Actividades de Exploración y Explotación de Hidrocarburos.
Artículo 2°.- Definiciones

(...)

"Abandono del Pozo: Trabajos que se efectúan para dejar herméticamente cerrado y en condiciones seguras un Pozo."
(...)



"Año de la Promoción de la Industria Responsable y del Compromiso Climático"
 "Decenio de las Personas con Discapacidad en el Perú"

Matriz	Código del punto de muestreo	Parámetros analizados	Descripción	WGS 84 ZONA 17M	
				ESTE (m)	NORTE (m)
Suelo	F01141-SU02	FH F1 (C ₆ -C ₁₀)* FH F2 (C ₁₀ -C ₂₈) FH F3 (C ₂₈ -C ₄₀)	La muestra de suelo se tomó a 2,05 m de distancia al sureste del casing del Pozo y a una profundidad de 0,3 m de la superficie del suelo.	481086	9499328

FH F1: Fracción de hidrocarburos F1 (C₆-C₁₀)

FH F2: Fracción de hidrocarburos F2 (C₁₀-C₂₈)

FH F3: Fracción de hidrocarburos F3 (C₂₈-C₄₀)

* De manera referencial, dado que el ECA considera la Fracción de hidrocarburos F1 (C₅-C₁₀)

19. Los resultados obtenidos en laboratorio fueron comparados con el Estándar de Calidad Ambiental para suelo de uso agrícola (Decreto Supremo N° 002 – 2013 - MINAM), dado que no se ha observado viviendas ni actividad industrial /extractiva en curso en los alrededores a la ubicación del pozo. Se obtuvieron los siguientes resultados de laboratorio (ver anexo 5).

Tabla 2: Resultado de los análisis fisicoquímicos realizados

Matriz	Código de muestra	Parámetros analizados	Resultado	Unidad	ECA o norma referencial	% que se encuentra por encima del ECA o norma referencial	Laboratorio	Número de informe de ensayo de laboratorio
Suelo	F01141-SU01	FH F1 (C ₆ -C ₁₀)*	< 10	mg/kg	200	No supera	AGQ PERÚ S.A.C.	S-14/17339
Suelo	F01141-SU01	FH F2 (C ₁₀ -C ₂₈)	177	mg/kg	1 200	No supera	AGQ PERÚ S.A.C.	S-14/17339
Suelo	F01141-SU01	FH F3 (C ₂₈ -C ₄₀)	1 622	mg/kg	3 000	No supera	AGQ PERÚ S.A.C.	S-14/17339
Suelo	F01141-SU02	FH F1 (C ₆ -C ₁₀)*	< 10	mg/kg	200	No supera	AGQ PERÚ S.A.C.	S-14/17340
Suelo	F01141-SU02	FH F2 (C ₁₀ -C ₂₈)	701	mg/kg	1 200	No supera	AGQ PERÚ S.A.C.	S-14/17340
Suelo	F01141-SU02	FH F3 (C ₂₈ -C ₄₀)	6 809	mg/kg	3 000	126,97	AGQ PERÚ S.A.C.	S-14/17340

FH F1: Fracción de hidrocarburos F1 (C₆-C₁₀)

FH F2: Fracción de hidrocarburos F2 (C₁₀-C₂₈)

FH F3: Fracción de hidrocarburos F3 (C₂₈-C₄₀)

* De manera referencial, dado que el ECA considera la Fracción de hidrocarburos F1 (C₅-C₁₀)

20. Los resultados obtenidos del análisis en laboratorio evidencia la presencia de suelo contaminado con hidrocarburos, dado que las concentración correspondiente a la Fracción de hidrocarburo F3, ha superado el ECA para suelo de uso industrial / extractiva de hidrocarburos.
21. A continuación se realiza la estimación del nivel de riesgo en función del parámetro Fracción de hidrocarburos F3, debido a que presentó la mayor puntuación (% que supera el ECA) entre el resto de parámetros considerados para la evaluación.

III.4 Estimación del Nivel de Riesgo

22. La estimación del nivel de riesgo del pasivo ambiental, se evaluó conforme a los lineamientos establecidos en la Metodología para la Estimación del Nivel de Riesgo de Pasivos Ambientales en el Subsector Hidrocarburos aprobada por Resolución de Consejo Directivo N° 022-2013-OEFA/CD.



"Año de la Promoción de la Industria Responsable y del Compromiso Climático"
 "Decenio de las Personas con Discapacidad en el Perú"

III.4.1 Salud

Identificación de peligros

23. Existe presencia de suelo contaminado con hidrocarburo a nivel superficial, puede afectar la salud de la población en caso exista un contacto directo continuo y/o manipulación continua (sin la adecuada protección) con este suelo.

Estimación de la probabilidad

24. La probabilidad de ocurrencia de peligros se evaluó in situ y en gabinete, conforme a los lineamientos de la Metodología para la Estimación del Nivel de Riesgo de Pasivos Ambientales en el Subsector Hidrocarburos, conforme al siguiente detalle:

Probabilidad de la ocurrencia	Valor
Debido a la permanente presencia de suelo contaminado con hidrocarburos y a las condiciones en las que se encuentra el pozo, se estima que ocurre de manera continua.	5

Fuente: Elaboración propia (Cuadro N° 1 de la Metodología para la Estimación del Nivel de Riesgo de Pasivos Ambientales en el Subsector Hidrocarburos).

Estimación de la consecuencia en la salud

25. La consecuencia en la salud, se evaluó in situ y en gabinete, conforme a los lineamientos establecidos en la Metodología para la Estimación del Nivel de Riesgo de Pasivos Ambientales en el Subsector Hidrocarburos, como se detalla a continuación:

$$\text{Salud} = C + 2(P) + E + \text{Pobl.}$$

Factores	Escenarios	Puntuación
Cantidad (C)	De los resultados del análisis de las muestras de suelo alrededor del pozo se encontraron valores de concentración de Fracción de Hidrocarburos F3 de hasta 126,97% por encima del ECA para suelo de uso agrícola.	4
Peligrosidad (P)	Existe suelo contaminado con hidrocarburo y una de las propiedades intrínsecas de los hidrocarburos es ser combustibles.	2* x (2)
Extensión (E)	La periferia del fundo Remanso de UNIPETRO ABC más cercana se encuentra a una distancia aproximadamente de 980 m del pozo.	2
Población potencialmente afectada (Pobl.)**	Se estima que la población potencialmente afectada no superaría las 5 personas.	1
Total		11

Fuente: Elaboración propia (Cuadros números 2, 3, 4 y 5 de la Metodología para la Estimación del Nivel de Riesgo de Pasivos Ambientales en el Subsector Hidrocarburos).

* La peligrosidad se multiplica por la constante 2 en la sumatoria de factores para el cálculo de la consecuencia.

**La población potencialmente afectada ha sido determinada considerando un radio de hasta 1 km, dado que la mayor distancia en el factor extensión está referida a 1 km.



"Año de la Promoción de la Industria Responsable y del Compromiso Climático"
"Decenio de las Personas con Discapacidad en el Perú"

26. Para la puntuación de 11, le corresponde un valor numérico de 3 (Cuadro N° 11 de la Metodología para la Estimación del Nivel de Riesgo de Pasivos Ambientales en el Subsector Hidrocarburos) para la consecuencia en la salud.

Estimación del nivel de riesgo en la salud

27. De acuerdo a lo señalado en la Metodología para la Estimación del Nivel de Riesgo de Pasivos Ambientales en el Subsector Hidrocarburos, el cálculo para la estimación de riesgo para la salud, se realiza empleando la siguiente ecuación:

$$\text{Riesgo} = \text{Probabilidad} \times \text{Consecuencia}$$

28. Reemplazando los valores obtenidos en esta ecuación tenemos: (5 x 3), el valor del riesgo para la salud es 15, que se interpreta como un nivel de riesgo MEDIO de acuerdo a los rangos establecidos en el siguiente cuadro:

Determinación del nivel de riesgo

Nivel de riesgo en función de la salud, seguridad de la población y calidad del ambiente	Rango del riesgo
Riesgo alto	16 – 25
Riesgo medio	6 – 15
Riesgo bajo	1 – 5

Fuente: Cuadro N° 14 de la Metodología para la Estimación del Nivel de Riesgo de Pasivos Ambientales en el Subsector Hidrocarburos.

III.4.2 Seguridad de la población

Identificación de peligros

29. Debido a las condiciones en las que se encuentra el pozo y su área circundante pueden ocasionar daños a la integridad física de las personas producto de caídas y/o golpes.

Estimación de la probabilidad

30. La probabilidad de ocurrencia de peligros se evaluó in situ y en gabinete, conforme a los lineamientos de la Metodología para la Estimación del Nivel de Riesgo de Pasivos Ambientales en el Subsector Hidrocarburos, tal como se detalla a continuación:

Probabilidad de la ocurrencia	Valor
Debido a la permanente presencia de suelo contaminado con hidrocarburos y a las condiciones en las que se encuentra el pozo, se estima que ocurre de manera continua.	5

Fuente: Elaboración propia (Cuadro N° 1 de la Metodología para la Estimación del Nivel de Riesgo de Pasivos Ambientales en el Subsector Hidrocarburos).



"Año de la Promoción de la Industria Responsable y del Compromiso Climático"
 "Decenio de las Personas con Discapacidad en el Perú"

Estimación de la consecuencia en la seguridad de la población

31. La consecuencia en la seguridad de la población se evaluó in situ y en gabinete, conforme a los lineamientos establecidos en la Metodología para la Estimación del Nivel de Riesgo de Pasivos Ambientales en el Subsector Hidrocarburos, como se detalla a continuación:

$$\text{Seguridad de la población} = \Sigma (\text{Factores})$$

Factores	Escenarios	Puntuación
Accesibilidad	La periferia del fundo Remanso Petrolero de UNIPETRO ABC más cercano se encuentra aproximadamente a 980 m del pozo, por lo que se requiere hacer una corta distancia a pie.	4
Potencial de colapso	La estructura del pozo se encuentra a nivel de suelo.	1
Presencia de cercos	El área del pasivo ambiental no está cercada ni señalizada.	4
Potencial de incendios o explosión	Presencia de residuos de petróleo impregnados en el suelo, cuyas propiedades se encuentran neutralizadas por su exposición a la intemperie y a agentes naturales.	1
Total		10

Fuente: Elaboración propia (Cuadros números 7, 8, 9 y 10 de la Metodología para la Estimación del Nivel de Riesgo de Pasivos Ambientales en el Subsector Hidrocarburos).

32. Para la puntuación de 10, le corresponde un valor numérico de 3 (Cuadro N° 13 de la Metodología para la Estimación del Nivel de Riesgo de Pasivos Ambientales en el Subsector Hidrocarburos) para la consecuencia en la seguridad de la población.

Estimación del nivel de riesgo en la seguridad

33. De acuerdo a lo señalado en la Metodología para la Estimación del Nivel de Riesgo de Pasivos Ambientales en el Subsector Hidrocarburos, el cálculo para la estimación de riesgo para la seguridad de la población se realiza empleando la siguiente ecuación:

$$\text{Riesgo} = \text{Probabilidad} \times \text{Consecuencia}$$

34. Reemplazando los valores obtenidos en esta ecuación tenemos: (5 x 3), el valor del riesgo para la seguridad de la población es 15, que se interpreta como un nivel de riesgo MEDIO de acuerdo a los rangos establecidos en el siguiente cuadro:

Determinación del nivel de riesgo

Nivel de riesgo en función de la salud, seguridad de la población y calidad del ambiente	Rango del riesgo
Riesgo alto	16 – 25
Riesgo medio	6 – 15
Riesgo bajo	1 – 5

Fuente: Cuadro N° 14 de la Metodología para la Estimación del Nivel de Riesgo de Pasivos Ambientales en el Subsector Hidrocarburos.



"Año de la Promoción de la Industria Responsable y del Compromiso Climático"
 "Decenio de las Personas con Discapacidad en el Perú"

III.4.3 Calidad del Ambiente

Identificación de peligros

35. Existe presencia de hidrocarburo contaminado en el suelo a nivel superficial, que afecta la calidad del suelo y podría ser transportado hacia otras áreas debido a la acción de agentes naturales como las precipitaciones pluviales y/o el viento, existiendo la posibilidad de afectar otros componentes ambientales

Estimación de la probabilidad

36. La probabilidad de ocurrencia de peligros se evaluó in situ y en gabinete, conforme a los lineamientos de la Metodología para la Estimación del Nivel de Riesgo de Pasivos Ambientales en el Subsector Hidrocarburos, como se detalla a continuación:

Probabilidad de la ocurrencia	Valor
Debido a la permanente presencia de suelo contaminado con hidrocarburos y a las condiciones en las que se encuentra el pozo, se estima que ocurre de manera continua.	5

Fuente: Elaboración propia (Cuadro N° 1 de la Metodología para la Estimación del Nivel de Riesgo de Pasivos Ambientales en el Subsector Hidrocarburos).

Estimación de la consecuencia en la calidad del ambiente

37. La consecuencia en la calidad del ambiente se evaluó in situ y en gabinete, conforme a los lineamientos establecidos en la Metodología para la Estimación del Nivel de Riesgo de Pasivos Ambientales en el Subsector Hidrocarburos, como se detalla a continuación:

$$\text{Calidad del ambiente} = C + 2(P) + E + CM$$

Factores	Escenarios	Puntuación
Cantidad (C)	De los resultados del análisis de las muestras de suelo alrededor del pozo se encontraron valores de concentración de Fracción de Hidrocarburos F3 de hasta 126,97% por encima del ECA para suelo de uso agrícola.	4
Peligrosidad (P)	Existe suelo contaminado con hidrocarburo y una de las propiedades intrínsecas de los hidrocarburos es ser combustibles.	2* x (2)
Extensión (E)	La periferia del fundo Remanso de UNIPETRO ABC más cercana se encuentra a una distancia aproximadamente de 980 m del pozo.	2
Calidad del Medio (CM)	El pasivo ambiental está afectando la calidad del componente ambiental suelo, debido a la presencia de Fracción de hidrocarburos F3, cuya concentración supera lo establecido en el ECA para suelo agrícola	2
Total		12

Fuente: Elaboración propia (Cuadros números 2, 3, 4 y 6 de la Metodología para la Estimación del Nivel de Riesgo de Pasivos Ambientales en el Subsector Hidrocarburos).

* La peligrosidad se multiplica por la constante 2 en la sumatoria de factores para el cálculo de la consecuencia.

4



"Año de la Promoción de la Industria Responsable y del Compromiso Climático"
"Decenio de las Personas con Discapacidad en el Perú"

38. Para la puntuación de 12, le corresponde un valor numérico de 3 (Cuadro N° 12 de la Metodología para la Estimación del Nivel de Riesgo de Pasivos Ambientales en el Subsector Hidrocarburos) para la consecuencia en la calidad del ambiente.

Estimación del nivel de riesgo en la calidad del ambiente

39. De acuerdo a lo señalado en la Metodología para la Estimación del Nivel de Riesgo de Pasivos Ambientales en el Subsector Hidrocarburos, el cálculo para la estimación de riesgo para la calidad del ambiente, se realiza empleando la ecuación:

$$\text{Riesgo} = \text{Probabilidad} \times \text{Consecuencia}$$

40. Reemplazando los valores obtenidos en esta ecuación tenemos: (5 x 3), el valor del riesgo para la calidad del ambiente es 15, que se interpreta como un nivel de riesgo MEDIO de acuerdo a los rangos establecidos en el siguiente cuadro:

Determinación del nivel de riesgo

Nivel de riesgo en función de la salud, seguridad de la población y calidad del ambiente	Rango del riesgo
Riesgo alto	16 – 25
Riesgo medio	6 – 15
Riesgo bajo	1 – 5

Fuente: Cuadro N° 14 de la Metodología para la Estimación del Nivel de Riesgo de Pasivos Ambientales en el Subsector Hidrocarburos.

IV. CONCLUSIONES

41. Sobre la base de las consideraciones expuestas, es posible formular las siguientes conclusiones:
- El pozo identificado con código PERUPETRO T4830, califica como un pozo mal abandonado que no se encuentra herméticamente cerrado ni en condiciones seguras, de conformidad con lo establecido en el Decreto Supremo N° 032-2004-EM - Reglamento de las Actividades de Exploración y Explotación de Hidrocarburos.
 - En el área circundante al pozo, existe suelo contaminado por la presencia de hidrocarburos, según los resultados obtenidos en laboratorio para el parámetro Fracción de Hidrocarburos F3 (C₂₈-C₄₀); cuya concentración ha superado el valor establecido en el Estándar de Calidad Ambiental para suelo agrícola aprobado por Decreto Supremo N° 002-2013-MINAM.
 - El pozo mal abandonado (T4830), el suelo del área circundante al pozo descritas en la Ficha OEFA F01141, constituyen un pasivo ambiental del subsector hidrocarburo, en la medida que cumplen con la definición de pasivo ambiental del subsector hidrocarburo establecido en el Artículo 2° de la Ley N° 29134 - Ley que Regula los Pasivos Ambientales del Subsector Hidrocarburos.



"Año de la Promoción de la Industria Responsable y del Compromiso Climático"
"Decenio de las Personas con Discapacidad en el Perú"

- (iv) Los resultados de la estimación del nivel de riesgo de este pasivo ambiental determinan que, el nivel de riesgo para la salud es MEDIO, el nivel de riesgo para la seguridad de la población es MEDIO y el nivel de riesgo para la calidad del ambiente es MEDIO.

V. RECOMENDACIÓN

42. Conforme a las conclusiones expuestas, se recomienda remitir el presente Informe a la Dirección General de Asuntos Ambientales Energéticos del Ministerio de Energía y Minas, para su conocimiento y fines pertinentes.

VI. ANEXOS


1. Registro fotográfico.
2. Ficha para la identificación de pasivo ambiental en el subsector hidrocarburo (OEFA).
3. Mapa de ubicación geográfica.
4. Reporte de monitoreo de suelo.
5. Informe de ensayo de laboratorio.
6. Ficha de información de pozo (fuente: Estudio PERUPETRO).
7. Ficha de identificación de Pasivos Ambientales del OSINERGMIN.

Atentamente,




ADY ROSIN CHINCHAY TUESTA
Subdirectora de Calidad Ambiental




CARLOS ALLEN GUILLÉN PANTIGOZO
Coordinador de la Unidad de
Identificación de Pasivos Ambientales del
Subsector Hidrocarburos



EDUARD PAÚL RENGIFO ALCÁNTARA
Tercero evaluador de la Unidad de
Identificación de Pasivos Ambientales del
Subsector Hidrocarburos



PERÚ

Ministerio
del Ambiente

Organismo de Evaluación y
Fiscalización Ambiental - OEFA

Dirección de Evaluación

"Año de la Promoción de la Industria Responsable y del Compromiso Climático"
"Decenio de las Personas con Discapacidad en el Perú"

ANEXOS



PERÚ

Ministerio
del Ambiente

Organismo de Evaluación y
Fiscalización Ambiental - OEFA

Dirección de Evaluación

"Año de la Promoción de la Industria Responsable y del Compromiso Climático"
"Decenio de las Personas con Discapacidad en el Perú"

ANEXO 1

Registro fotográfico

"Año de la Promoción de la Industria Responsable y del Compromiso Climático"
"Decenio de las Personas con Discapacidad en el Perú"



Fotografía N° 1. Se observa casing y tubing (ambos corroídos) de aproximadamente 9,6 y 4,5 plg de diámetros respectivamente, a nivel de suelo.



Fotografía N° 2. Vista panorámica de la zona circundante del Pozo T4830, se caracteriza por presentar topografía ondulada con erosión eólica.

"Año de la Promoción de la Industria Responsable y del Compromiso Climático"
"Decenio de las Personas con Discapacidad en el Perú"



Fotografía N° 3. Toma de muestra de suelo en el punto F01141-SU01, ubicado a 0,32 m aproximadamente al sureste del Pozo T4830.



Fotografía N° 4. Toma de muestra de suelo en el punto F01141-SU02, ubicado a 2,05 m aproximadamente al sureste del Pozo T4830.



PERÚ

Ministerio
del Ambiente

Organismo de Evaluación y
Fiscalización Ambiental - OEFA

Dirección de Evaluación

"Año de la Promoción de la Industria Responsable y del Compromiso Climático"
"Decenio de las Personas con Discapacidad en el Perú"

ANEXO 2

Ficha para la identificación de pasivo ambiental en el subsector
hidrocarburo (OEFA)

FICHA PARA LA IDENTIFICACIÓN DE PASIVOS AMBIENTALES EN EL SUBSECTOR HIDROCARBUROS

Fecha de la visita: 27-may-14 Hora de la visita: 09:42 Nombre del evaluador: Eduard Paúl Rengifo Alcántara Dirección / Unidad: OEFA - DE

I. IDENTIFICACIÓN Y UBICACIÓN

Localidad: Distrito: Pariñas Provincia: Talara Región: Piura
Código PERUPETRO: T4830
Estado Tiempo: Lluvioso Soleado Nublado
(Descripción) El estado de tiempo presenta cielo despejado con brillo solar y vientos moderados.

Lote Proyecto Otros
Nombre: IX
Área de operación: Pozo 4830

Coordenadas UTM	Datum Geodésico	Zona	Norte	Este	Altitud (m)	Precisión (m)
	WGS84	17	9499326	481084	46	± 3

Breve Descripción de la zona:

El área evaluada, se encuentra en una zona desértica de bosque seco, presenta un paisaje de colinas bajas, microtopografía ondulada, con pendiente de 5% a 25%, suelo con erosión eólica, a nivel de superficie presenta textura fina a moderadamente gruesa, franco arcillo limoso, color amarillo pardo, drenaje y permeabilidad moderado, escasa escorrentía (quebradas secas), salvo en los meses lluviosos, la precipitación pluvial es alta (Corriente del niño). Las condiciones climáticas, edáficas y biológicas, son apropiadas para la organización transversal y horizontal de las especie algarrobo y pino.

II. DESCRIPCIÓN DEL POSIBLE PASIVO AMBIENTAL

Tipo de	Pozo Abandonado	Instalaciones mal Abandonadas	Suelos Contaminados con Efluente o Derrame	Emisiones	Restos de Residuos	Otros:
	<input checked="" type="radio"/>	<input type="radio"/>	<input checked="" type="radio"/>	<input type="radio"/>	<input checked="" type="radio"/>	--

Descripción del Pasivo Ambiental:

El pozo inactivo se ubica en un terreno no habilitado sin acceso vehicular. Se visualiza casing y tubing (ambos presenta signos de corrosión) de aproximadamente 9,6 y 4,5 plg de diámetros respectivamente, relleno con arena a nivel superficial del suelo. Sin embargo, no se percibe emisiones de gases provenientes del pozo, ni afloramiento superficial de líquidos. Así mismo se observa suelo impregnado con hidrocarburos en el área circundante al pozo.

Área afectada aprox. (m2): 8

Profundidad aproximada del área afectada (m): 0.3

III. ACTIVIDADES QUE SE REALIZAN DENTRO DEL ÁREA DE INFLUENCIA

Actividades económicas:	Industrial <input type="checkbox"/>	Comercial <input type="checkbox"/>	Agropecuaria <input checked="" type="checkbox"/>	Otros: --
Actividades recreativas:	Natación <input type="checkbox"/>	Caza <input type="checkbox"/>	Campo deportivo <input type="checkbox"/>	Otros: --

IV. SITUACIÓN DEL ENTORNO

Entorno	Distancia aprox. (m)	Descripción
Viviendas	980	Fundo Remanso Petrolero UNIPETRO.
Infraestructura vial	980	Trocha carrozable.
Infraestructura urbana	-	No se observa en un radio de 200 m a la redonda.
Áreas Agrícolas o Ganaderas	-	No se observa en un radio de 200 m a la redonda.
Explotación forestal	-	No se observa en un radio de 200 m a la redonda.
Bosque y/o Vegetación Natural	10	Vegetación autóctona.
Especies y Ecosistemas en Protección	-	No se observa en un radio de 200 m a la redonda.
Otros		No aplica.

Observaciones No existe trocha carrozable hacia el pozo, por ser una zona muy accidentada.

V. SITUACIÓN DEL AGUA (En caso de existir impacto al agua, a una distancia de hasta 100 m)

Cuerpo de agua cercano: No Nombre del cuerpo de agua: No aplica.
Distancia aproximada (m) No determinado. Volumen o caudal aproximado: No determinado.

FICHA PARA LA IDENTIFICACIÓN DE PASIVOS AMBIENTALES EN EL SUBSECTOR HIDROCARBUROS

Descripción del cuerpo de agua: No aplica.

Uso del agua: No aplica.

VI. INFORMACIÓN COMPLEMENTARIA A LA DESCRIPCIÓN DEL PASIVO AMBIENTAL

Infraestructura encontrada (En caso de)	Campamentos, oficinas, talleres <input type="checkbox"/>	Caminos, pistas de aterrizaje, líneas férreas <input type="checkbox"/>	Líneas eléctricas <input type="checkbox"/>	Maquinaria pesada <input type="checkbox"/>
	Plantas de procesos abandonadas <input type="checkbox"/>	Generadores y transformadores eléctricos <input type="checkbox"/>	Otros Restos de concreto y madera.	

Descripción de infraestructura: Los restos de concreto y madera pertenecen a la construcción del pozo.

Tipo de Residuo (En caso de existir)	Material de desbroce <input type="checkbox"/>	Chatarra <input type="checkbox"/>	Industrial <input type="checkbox"/>	Desmonte <input type="checkbox"/>	Escoria <input type="checkbox"/>	Construcción <input type="checkbox"/>	Otros: --
--------------------------------------	---	-----------------------------------	-------------------------------------	-----------------------------------	----------------------------------	---------------------------------------	-----------

Descripción de los residuos, en caso de existir (Volumen, etc.): --

CALIDAD AMBIENTAL	CANTIDAD	Componente ambiental	Cantidad de contaminante que se encuentre mayor a 1% hasta 10% sobre el ECA o norma referencial <input type="radio"/>	Cantidad de contaminante que se encuentre mayor a 10% hasta 50% sobre el ECA o norma referencial <input type="radio"/>	Cantidad de contaminante que se encuentre mayor a 50% hasta 100% sobre el ECA o norma referencial <input type="radio"/>	Cantidad de contaminante que se encuentre mayor al 100% sobre el ECA o norma referencial <input checked="" type="radio"/>
		Infraestructura o residuos	Menor a 5 toneladas <input type="radio"/>	Entre 5 a 49 toneladas <input type="radio"/>	Entre 50 a 500 toneladas <input type="radio"/>	Mayor a 500 toneladas <input type="radio"/>
	Peligrosidad	Daños leves y reversibles <input type="radio"/>	Combustible <input checked="" type="radio"/>	Explosiva, inflamable, corrosiva <input type="radio"/>	Muy inflamable, muy tóxica, causa efectos irreversibles inmediatos <input type="radio"/>	
	Extensión	Presencia de población en un radio mayor a 1 km <input type="radio"/>	Presencia de población en un radio de 0,5 a 1 km <input checked="" type="radio"/>	Presencia de población en un radio menor de 0,5 km <input type="radio"/>	Presencia de población adyacente, localizada en el mismo lugar del pasivo <input type="radio"/>	
	Calidad del Medio	Pasivo ambiental que no afecte a los componentes ambientales <input type="radio"/>	Pasivo ambiental que se encuentre afectando en un componente ambiental, en al menos un parámetro establecido en el ECA o normal referencial <input checked="" type="radio"/>	Pasivo ambiental que se encuentre afectando en dos componentes ambientales, en al menos un parámetro por componente afectado establecido en el ECA o normal referencial <input type="radio"/>	Pasivo ambiental que se encuentre afectando dos o más componentes ambientales y dos o más parámetros por componente afectado establecido en el ECA o normal referencial <input type="radio"/>	

SALUD	Población afectada	Menor a 5 personas <input checked="" type="radio"/>	De 5 a 50 personas <input type="radio"/>	De 50 a 100 personas <input type="radio"/>	Más de 100 personas <input type="radio"/>
-------	--------------------	---	--	--	---

SEGURIDAD DE LA POBLACIÓN	Accesibilidad	Para llegar se requiere de un vehículo de transporte (bote, helicóptero, avión) <input type="radio"/>	En vehículo, seguido de distancia corta a pie (mayor a 1 km) <input type="radio"/>	Recorrido largo a pie en vía no demarcada (mayor de 1 km) <input type="radio"/>	Adyacente a áreas pobladas, corta distancia a pie (menos de 1 km) <input checked="" type="radio"/>
	Potencial de colapso	Instalaciones con cimentación deteriorada y con construcciones deterioradas a nivel del suelo (menor a 1,5 m) <input checked="" type="radio"/>	Instalaciones con cimentación deteriorada y con construcciones inestables de poca elevación (entre 1,5 y 2,5 m de altura) <input type="radio"/>	Instalaciones con cimentación deteriorada y con construcciones inestables y elevadas (mayor a 2,5 m de altura) <input type="radio"/>	Instalaciones con cimentación deteriorada y con construcciones inestables y elevadas, con potencial caída de escombros (mayor a 2,5 m de altura) potencial caída de escombros <input type="radio"/>
	Presencia de cercos	Zona afectada con cercos y señales, ambos deteriorados <input type="radio"/>	Zona afectada cercada y no señalizada <input type="radio"/>	Zona afectada no cercada pero señalizada <input type="radio"/>	Zona afectada no cercada ni señalizada <input checked="" type="radio"/>
	Potencial de incendios o explosivos	Existen residuos explosivos y/o combustibles cuyas propiedades se encuentran neutralizadas <input checked="" type="radio"/>	Existen residuos explosivos y/o combustibles almacenados en infraestructuras deterioradas <input type="radio"/>	Existen residuos explosivos y/o combustibles abandonados en áreas cercadas <input type="radio"/>	Existen residuos explosivos y/o combustibles abandonados a la intemperie <input type="radio"/>





PERÚ

Ministerio
del AmbienteOrganismo de
Evaluación y
Fiscalización Ambiental

"Año de la Promoción de la Industria Responsable y del Compromiso Climático"

"Decenio de las Personas con Discapacidad en el Perú"

Código de Ficha

F01141

FICHA PARA LA IDENTIFICACIÓN DE PASIVOS AMBIENTALES EN EL SUBSECTOR HIDROCARBUROS

Nº Muestras Recolectadas:	Aire	Agua superficial	Agua subterránea	Sedimento	Suelo	Efluentes	Emisiones
	0	0	0	0	2	0	0
Laboratorio / Número de informe de laboratorio:	No aplica.	No aplica.	No aplica.	No aplica.	AGQ PERÚ SAC / S-14/17339, S-14/17340.	No aplica.	No aplica.

Observaciones: Ninguna.

Eduard Paúl Rengifo Alcántara
Unidad de Identificación de Pasivos
Ambientales del Subsector Hidrocarburos
Dirección de Evaluación



PERÚ

Ministerio
del Ambiente

Organismo de Evaluación y
Fiscalización Ambiental - OEFA

Dirección de Evaluación

"Año de la Promoción de la Industria Responsable y del Compromiso Climático"
"Decenio de las Personas con Discapacidad en el Perú"

ANEXO 3

Mapa de ubicación geográfica



9500000

9500000



PASH F01141

Pozo T4830

Pozo T3975

LOTE IX
PIURA
Talara
Pariñas

LEYENDA

- Pasivo Ambiental del Subsector Hidrocarburo (PASH)
- Posibles Pasivos Ambientales
- Red vial
- Lotes petroleros

Tabla de descripción: Datos del Pozo

Ficha OEFA:	Código PERUPETRO:	Código en campo:
F01141	T4830	Pozo T4830



Ministerio del Ambiente
Organismo de Promoción y Fomento Ambiental

Departamento de Piura, Provincia Talara, Distrito de Pariñas

IDENTIFICACIÓN DE PASIVOS AMBIENTALES DEL SUBSECTOR HIDROCARBUROS



Escala: 1 : 6 000
Datum Horizontal WGS84
Proyección Transversa de Mercator
Sistema de Coordenadas: UTM, Zona 17

Elaborado: **SIG OEFA** Fecha: **Setiembre 2014**

Fuente: Cartas Nacionales, escala 1:100 000 - IGN; Imágenes satelitales - Julio 2014; Lotes Petroleros - PERUPETRO - Marzo 2013; Identificación de pasivos - OSINERMIN - 2009, 2010; Pasivos ambientales - PERUPETRO - 2002.



PERÚ

Ministerio
del Ambiente

Organismo de Evaluación y
Fiscalización Ambiental - OEFA

Dirección de Evaluación

"Año de la Promoción de la Industria Responsable y del Compromiso Climático"
"Decenio de las Personas con Discapacidad en el Perú"

ANEXO 4

Reporte de Monitoreo de Suelo



PERÚ

Ministerio
del AmbienteOrganismo de Evaluación y
Fiscalización Ambiental - OEFA

FICHA SUELO

N° 550-SU

"Decenio de las Personas con Discapacidad en el Perú"
"Año de la Promoción de la Industria Responsable y del Compromiso Climático"**REPORTE DE MONITOREO AMBIENTAL EN EL MARCO DE LA IDENTIFICACIÓN DE PASIVOS AMBIENTALES DEL SUBSECTOR HIDROCARBUROS****1. DATOS GENERALES**

Actividad	Identificación de pasivos ambientales del subsector hidrocarburos en el Lote IX - Pozo con código PERUPETRO T4830.
Localidad, distrito, provincia y departamento	Distrito de Pariñas, provincia Talara, departamento Piura.

2. DATOS DEL MONITOREO

Fecha inicio (dd-mm-aa)	27 de mayo de 2014
Fecha fin (dd-mm-aa)	27 de mayo de 2014
Equipo Técnico	Eduard Paúl Rengifo Alcántara (Dirección de Evaluación) Francisco Javier Mendez Mendoza (Dirección de Evaluación)

Puntos de monitoreo de suelo

N°	Código punto muestreo	Matriz	Fecha	Hora	Coordenadas UTM			Descripción
					(Datum WGS84)			
					Zona	Este	Norte	
1	F01141-SU01	SU	27/05/14	09:58	17	481087	9499328	La muestra de suelo se tomó a 0,32 m de distancia al sureste del casing del Pozo y a una profundidad de 0,5 m de la superficie del suelo.
2	F01141-SU02	SU	27/05/14	10:05	17	481086	9499328	La muestra de suelo se tomó a 2,05 m de distancia al sureste del casing del Pozo y a una profundidad de 0,3 m de la superficie del suelo.

Protocolo de monitoreo

GUÍA PARA MUESTREO DE SUELOS
En el marco del Decreto Supremo N° 002-2013-MINAM, Estándares de Calidad Ambiental (ECA) para suelo, aprobado con R.M. N° 085-2014-MINAM-Ministerio del Ambiente.

Parámetros a analizar

Matriz	Parámetros a analizar	Observaciones
Suelo	Fracción de Hidrocarburos F1 (C ₅ -C ₁₀) Fracción de Hidrocarburos F2 (C ₁₀ -C ₂₈) Fracción de Hidrocarburos F3 (C ₂₈ -C ₄₀)	Análisis en Laboratorio TDR N° 1149-LAB-2014





PERÚ

Ministerio
del Ambiente

Organismo de Evaluación y
Fiscalización Ambiental - OEFA

"Decenio de las Personas con Discapacidad en el Perú"
"Año de la Promoción de la Industria Responsable y del Compromiso Climático"

Laboratorio

AGQ PERÚ S.A.C.

3. OBSERVACIONES

- El estado de tiempo se presentó soleado con cielo despejado y vientos moderado.
- Esta ficha no incluye los resultados analíticos del monitoreo ambiental, por cuanto aún no se cuenta con los reportes de laboratorio.

4. ANEXOS

	Sí	No
Copia de Cadena de Custodia con sello de recepción del laboratorio	x	
Registro fotográfico de cada muestra	x	

FECHA

San Isidro, 27 AGO. 2014



Eduard Paúl Rengifo Alcántara
EVALUADOR





PERÚ

Ministerio
del Ambiente

Organismo de Evaluación y
Fiscalización Ambiental - OEFA

"Decenio de las Personas con Discapacidad en el Perú"
"Año de la Promoción de la Industria Responsable y del Compromiso Climático"

ANEXO I

Copia de Cadena de Custodia con sello de recepción del laboratorio



PERÚ

Ministerio
del Ambiente

Organismo de Evaluación y
Fiscalización Ambiental - OEFA

"Decenio de las Personas con Discapacidad en el Perú"
"Año de la Promoción de la Industria Responsable y del Compromiso Climático"


ANEXO II

Registro Fotográfico

"Decenio de las Personas con Discapacidad en el Perú"
"Año de la Promoción de la Industria Responsable y del Compromiso Climático"



Fotografía N° 1. Toma de muestra de suelo en el punto F01141-SU01, ubicado a 0,32 m aproximadamente al sureste del Pozo T4830.



Fotografía N° 2. Toma de muestra de suelo en el punto F01141-SU02, ubicado a 2,05 m aproximadamente al sureste del Pozo T4830.



PERÚ

Ministerio
del Ambiente

Organismo de Evaluación y
Fiscalización Ambiental - OEFA

Dirección de Evaluación

"Año de la Promoción de la Industria Responsable y del Compromiso Climático"
"Decenio de las Personas con Discapacidad en el Perú"

ANEXO 5

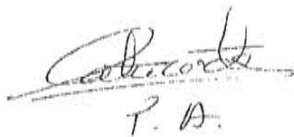
Informe de ensayo de laboratorio

INFORME DE ENSAYO

Nº de Referencia:	S-14/17339	Registrada en:	AGQ Perú	Cliente:	OEFA
Análisis:	S-2000 (TPHs C5-C40_a) (PE)	Centro Análisis:	AGQ España	Domicilio:	AV. REPUBLICA DE PANAMA NRO.3542SAN ISIDRO LIMA LIMA
Tipo Muestra:	SUELOS RD	Fecha Toma Muestra:	27/05/2014	Cod Cliente:	106327
Lugar de Muestreo:	PARIÑA - TALARA - PIURA	Fecha Recepción:	30/05/2014	Contrato:	PE14-0228-AMB
Punto de Muestreo:	F01141 - SU01	Fecha Inicio:	06/06/2014	Cliente tercero:	
Muestreado por:	Cliente	Fecha Fin:	19/06/2014	PNT Muestreo	
Descripción:	TDR Nº 1149 / F01141 - SU01	Lote:			


A continuación se expone el Informe de Ensayo y Anexo Técnico asociados a la muestra, en los cuales se pueden consultar toda la información relacionada con los ensayos realizados.

Los Resultados emitidos en este informe, no han sido corregidos con factores de recuperación. Siguiendo el protocolo recogido en nuestro manual de calidad, AGQ guardará bajo condiciones controladas la muestra durante un periodo determinado después de la finalización del análisis. Una vez transcurrido este periodo, la muestra será eliminada. Si desea información adicional o cualquier aclaración, no dude en ponerse en contacto con nosotros.




P. A.

Mercedes Naranjo Vasco
Resp. Lab. Inorgánico



P. A.

Mercedes Naranjo Vasco
Resp. Lab. Inorgánico



P. A.

Jesús Pineda Valdecantos
Resp. Lab. Orgánico

Fecha Emisión 19/6/14

Observaciones:

HORA DE MUESTREO 09:58 HRS

Autorizaciones - Homologaciones

EMPRESA COL
ENTIDAD COL
AGRICULTUR

MINISTERIO

- AUTORIZAC
ENTE DE LA
ACION DE L

TE CONSE
ALUCIA (E
AGRICUL

DE LA J
ON DE

ALUCIA -
A

INFORME DE ENSAYO

Nº de Referencia:	S-14/17339	Tipo Muestra:	SUELOS RD
Descripción:	TDR Nº 1149 / F01141 - SU01	Fecha Fin:	19/06/2014

RESULTADOS ANALITICOS

Parámetro	Resultado	Unidades	CMA
Características Básicas			
Humedad	3,21	%	

Nota: L.D.T.: Límite de Determinación. SP: solo parental. Los Resultados de este informe solo afectan a la muestra tal como es recibida en el laboratorio. Queda prohibida la reproducción parcial de este informe sin la aprobación por escrito del laboratorio. Las incertidumbres (expresadas como +/-2s) están recogidas en el anexo técnico adjunto. Los parámetros marcados con asterisco (*) no están incluidos en el Alcance de Acreditación. El cliente proporciona todos los datos asociados a la Toma de Muestras, cuando esta ha sido realizada por él. N/A: No Aplica. El método de análisis de multiresiduos no es el más adecuado para la determinación de S elemental, los valores obtenidos deben ser considerados como semicuantitativos y orientativos

INFORME DE ENSAYO

Nº de Referencia:	S-14/17339	Tipo Muestra:	SUELOS RD
Descripción:	TDR Nº 1149 / F01141 - SU01	Fecha Fin:	19/06/2014

RESULTADOS ANALITICOS

Parámetro	Resultado	Unidades	CMA	Parámetro	Resultado	Unidades	CMA
Hidrocarburos				Hidrocarb Totales >C28-C40	1622	mg/Kg	
Hidrocarb Totales >C10-C28	177	mg/Kg		* Hidrocarburos Totales C5-C10	< 10	mg/Kg	
Hidrocarb Totales >C6-C10	< 10	mg/Kg		* Hidrocarburos Totales C5	< 10	mg/Kg	
* Hidrocarb Totales >C5-C40	1799	mg/Kg					

Nota: L.D.T.: Límite de Determinación. SP: sólo parental. Los Resultados de este informe solo afectan a la muestra tal como es recibida en el laboratorio. Queda prohibida la reproducción parcial de este informe sin la aprobación por escrito del laboratorio. Las Incertidumbres (expresadas como +/-2s) están recogidas en el anexo técnico adjunto. Los parámetros marcados con asterisco (*) no están incluidos en el Alcance de Acreditación. El cliente proporciona todos los datos asociados a la Toma de Muestras, cuando esta ha sido realizada por él. N/A: No Aplica. El método de análisis de multiresiduos no es el más adecuado para la determinación de S elemental, los valores obtenidos deben ser considerados como semicuantitativos y orientativos.

INFORME DE ENSAYO

Nº de Referencia:	S-14/17339	Tipo Muestra:	SUELOS RD
Descripción:	TDR Nº 1149 / F01141 - SU01	Fecha Fin:	19/06/2014

ANEXO TECNICO

Parámetro	PNT	Técnica	Incert	Rango (1)
Características Básicas				
Humedad	PE-980	Gravimetría	±7%	0,1 - 50 %

Nota: L.D.T.: Límite de Determinación. SP: sólo parental. Los Resultados de este informe solo afectan a la muestra tal como es recibida en el laboratorio. Queda prohibida la reproducción parcial de este informe sin la aprobación por escrito del laboratorio. Las incertidumbres (expresadas como +/-2s) están recogidas en el anexo técnico adjunto. Los parámetros marcados con asterisco (*) no están incluidos en el Alcance de Acreditación. El cliente proporciona todos los datos asociados a la Toma de Muestras, cuando esta ha sido realizada por él, N/A: No Aplica. El método de análisis de multiresiduos no es el más adecuado para la determinación de S elemental, los valores obtenidos deben ser considerados como semicuantitativos y orientativos

INFORME DE ENSAYO

Nº de Referencia: S-14/17339	Tipo Muestra: SUELOS RD
Descripción: TDR N° 1149 / F01141 - SU01	Fecha Fin: 19/06/2014

ANEXO TECNICO

Parámetro	Incert	Rango (1)	Parámetro	Incert	Rango (1)
Hidrocarburos					
PNT: PE-649 (EPA 8015D)	Técnica	Cromat CG FID/ECD			
Hidrocarb Totales >C10-C28	±27%	10 - 20000 mg/Kg	Hidrocarb Totales >C28-C40	±27%	10 - 20000 mg/Kg
Hidrocarb Totales >C6-C10	±27%	10 - 20000 mg/Kg	* Hidrocarburos Totales C5-C10	-	10 - 20000 mg/Kg
* Hidrocarb Totales >C5-C40	-	10 - 30000 mg/Kg	* Hidrocarburos Totales C5	-	10 - 20000 mg/Kg

Nota: L.D.T.: Límite de Determinación. SP: sólo parental. Los Resultados de este informe solo afectan a la muestra tal como es recibida en el laboratorio. Queda prohibida la reproducción parcial de este informe sin la aprobación por escrito del laboratorio. Las incertidumbres (expresadas como +/-2s) están recogidas en el anexo técnico adjunto. Los parámetros marcados con asterisco (*) no están incluidos en el Alcance de Acreditación. El cliente proporciona todos los datos asociados a la Toma de Muestras, cuando esta ha sido realizada por él. N/A: No Aplica. El método de análisis de multiresiduos no es el más adecuado para la determinación de S elemental, los valores obtenidos deben ser considerados como semicuantitativos y orientativos


(1) El rango mínimo se corresponde con el límite de Determinación, a partir del cual cuantificamos.

INFORME DE ENSAYO


Nº de Referencia:	S-14/17340	Registrada en:	AGQ Perú	Cliente:	OEFA
Análisis:	S-2000 (TPHs C5-C40_a) (PE)	Centro Análisis:	AGQ España	Domicilio:	AV. REPUBLICA DE PANAMA NRO.3542SAN ISIDRO LIMA LIMA
Tipo Muestra:	SUELOS RD	Fecha Toma Muestra:	27/05/2014	Cod Cliente:	108327
Lugar de Muestreo:	PARIÑAS - TALARA - PIURA	Fecha Recepción:	30/05/2014	Contrato:	PE14-0228-AMB
Punto de Muestreo:	F01141 - SU02	Fecha Inicio:	06/06/2014	Cliente tercero:	
Muestreado por:	Cliente	Fecha Fin:	19/06/2014	PNT Muestreo	
Descripción:	TDR N° 1149 / F01141 - SU02	Lote:			

A continuación se expone el Informe de Ensayo y Anexo Técnico asociados a la muestra, en los cuales se pueden consultar toda la información relacionada con los ensayos realizados.

Los Resultados emitidos en este informe, no han sido corregidos con factores de recuperación. Siguiendo el protocolo recogido en nuestro manual de calidad, AGQ guardará bajo condiciones controladas la muestra durante un periodo determinado después de la finalización del análisis. Una vez transcurrido este periodo, la muestra será eliminada. Si desea información adicional o cualquier aclaración, no dude en ponerse en contacto con nosotros.


 P. A.

Mercedes Naranjo Vasco
Resp. Lab. Inorgánico


 P. A.

Mercedes Naranjo Vasco
Resp. Lab. Inorgánico


 P. A.

Jesús Pineda Valdecantos
Resp. Lab. Orgánico

Fecha Emisión 19/6/14

Observaciones:

HORA DE MUESTREO 10:05 HRS

Autorizaciones - Homologaciones

EMPRESA COOPERATIVA
ENTIDAD COOPERATIVA
AGRICULTURA

MINISTERIO

SECRETARÍA DE AGRICULTURA
MINISTERIO DE AGRICULTURA
SECRETARÍA DE AGRICULTURA

SECRETARÍA DE AGRICULTURA
MINISTERIO DE AGRICULTURA
SECRETARÍA DE AGRICULTURA

SECRETARÍA DE AGRICULTURA
MINISTERIO DE AGRICULTURA
SECRETARÍA DE AGRICULTURA

SECRETARÍA DE AGRICULTURA
MINISTERIO DE AGRICULTURA
SECRETARÍA DE AGRICULTURA

INFORME DE ENSAYO

Nº de Referencia:	S-14/17340	Tipo Muestra:	SUELOS RD
Descripción:	TDR Nº 1149 / F01141 - SU02	Fecha Fin:	19/06/2014

RESULTADOS ANALITICOS

Parámetro	Resultado	Unidades	CMA
Características Básicas			
Humedad	2,32	%	

Nota: L.D.T.: Límite de Determinación. SP: solo parental. Los Resultados de este informe solo afectan a la muestra tal como es recibida en el laboratorio. Queda prohibida la reproducción parcial de este informe sin la aprobación por escrito del laboratorio. Las incertidumbres (expresadas como $\pm 2s$) están recogidas en el anexo técnico adjunto. Los parámetros marcados con asterisco (*) no están incluidos en el Alcance de Acreditación. El cliente proporciona todos los datos asociados a la Toma de Muestras, cuando esta ha sido realizada por él. N/A: No Aplica. El método de análisis de multiresiduos no es el más adecuado para la determinación de S elemental, los valores obtenidos deben ser considerados como semicuantitativos y orientativos

INFORME DE ENSAYO

Nº de Referencia: S-14/17340

Tipo Muestra: SUELOS RD

Descripción: TDR N° 1149 / F01141 - SU02

Fecha Fin: 19/06/2014

RESULTADOS ANALITICOS

Parámetro	Resultado	Unidades	CMA	Parámetro	Resultado	Unidades	CMA
Hidrocarburos							
Hidrocarb Totales >C10-C28	701	mg/Kg		Hidrocarb Totales >C28-C40	6809	mg/Kg	
Hidrocarb Totales >C6-C10	< 10	mg/Kg		* Hidrocarburos Totales C5-C10	< 10	mg/Kg	
* Hidrocarb Totales >C5-C40	7510	mg/Kg		* Hidrocarburos Totales C5	< 10	mg/Kg	

Nota: L.D.T.: Límite de Determinación. SP: sólo parental. Los Resultados de este informe solo afectan a la muestra tal como es recibida en el laboratorio. Queda prohibida la reproducción parcial de este informe sin la aprobación por escrito del laboratorio. Las incertidumbres (expresadas como +/-2s) están recogidas en el anexo técnico adjunto. Los parámetros marcados con asterisco (*) no están incluidos en el Alcance de Acreditación. El cliente proporciona todos los datos asociados a la Toma de Muestras, cuando esta ha sido realizada por él. N/A: No Aplica. El método de análisis de multiresiduos no es el más adecuado para la determinación de S elemental, los valores obtenidos deben ser considerados como semicuantitativos y orientativos

INFORME DE ENSAYO

Nº de Referencia:	S-14/17340	Tipo Muestra:	SUELOS RD
Descripción:	TDR N° 1149 / F01141 - SU02	Fecha Fin:	19/06/2014

ANEXO TECNICO

Parámetro	PNT	Técnica	Incert	Rango (1)
Características Básicas				
Humedad	PE-980	Gravimetría	±7%	0,1 - 50 %

Nota: L.D.T.: Límite de Determinación. SP: sólo parental. Los Resultados de este informe solo afectan a la muestra tal como es recibida en el laboratorio. Queda prohibida la reproducción parcial de este informe sin la aprobación por escrito del laboratorio. Las incertidumbres (expresadas como +/-2s) están recogidas en el anexo técnico adjunto. Los parámetros marcados con asterisco (*) no están incluidos en el Alcance de Acreditación. El cliente proporciona todos los datos asociados a la Toma de Muestras, cuando esta ha sido realizada por él. N/A: No Aplica. El método de análisis de multiresiduos no es el más adecuado para la determinación de S elemental, los valores obtenidos deben ser considerados como semicuantitativos y orientativos.

INFORME DE ENSAYO

Nº de Referencia: S-14/17340	Tipo Muestra: SUELOS RD
Descripción: TDR Nº 1149 / F01141 - SU02	Fecha Fin: 19/06/2014

ANEXO TECNICO

Parámetro	Incert	Rango (1)	Parámetro	Incert	Rango (1)
Hidrocarburos					
PNT: PE-649 (EPA 8015D)					
	Técnica	Cromat	CG FID/ECD		
Hidrocarb Totales >C10-C28	±27%	10 - 20000 mg/Kg	Hidrocarb Totales >C28-C40	±27%	10 - 20000 mg/Kg
Hidrocarb Totales >C6-C10	±27%	10 - 20000 mg/Kg	* Hidrocarburos Totales C5-C10	-	10 - 20000 mg/Kg
* Hidrocarb Totales >C5-C40	-	10 - 30000 mg/Kg	* Hidrocarburos Totales C5	-	10 - 20000 mg/Kg

Nota: L.D.T.: Límite de Determinación. SP: sólo parental. Los Resultados de este informe solo afectan a la muestra tal como es recibida en el laboratorio. Queda prohibida la reproducción parcial de este informe sin la aprobación por escrito del laboratorio. Las incertidumbres (expresadas como +/-2s) están recogidas en el anexo técnico adjunto. Los parámetros marcados con asterisco (*) no están incluidos en el Alcance de Acreditación. El cliente proporciona todos los datos asociados a la Toma de Muestras, cuando esta ha sido realizada por él. N/A: No Aplica. El método de análisis de multiresiduos no es el más adecuado para la determinación de S elemental, los valores obtenidos deben ser considerados como semicuantitativos y orientativos

(1) El rango mínimo se corresponde con el límite de Determinación, a partir del cual cuantificamos.



PERÚ

Ministerio
del Ambiente

Organismo de Evaluación y
Fiscalización Ambiental - OEFA

Dirección de Evaluación

"Año de la Promoción de la Industria Responsable y del Compromiso Climático"
"Decenio de las Personas con Discapacidad en el Perú"

ANEXO 6

Ficha de información de pozo (fuente: Estudio PERUPETRO)



INFORMACIÓN DE POZO

Pozo	T4830	Área	Algarroba	Lote	IX
Coordenada Este		Coordenada Norte			
Cía Operadora	Unipetro				
Cía Perforación	IPCo				
Prioridad de Abandono		Profundidad total	3574		
Fecha de Perforación	01/09/1961		Profundidad efectiva	1803	
Fecha de Completación	16/12/1961				
Casing de Superficie e Intermedios	9 5/8" J55				
Profundidad de casing de Superficie e Intermedios	330'- 8'				
Casing de producción y lanas	4 1/2"				
Profundidad de casing de producción y lanas	3560'- 6'				
Intervalos Perforados	1857'- 1350'(2)				
Tope Cemento	6	Formaciones	Palegreda		
Tipo y Cantidad de Tapones	DC(2)				
Profundidad de tapones	1803'				
Tope de Tapones	1803	Estado	Abandonado agua		
Intervalos abiertos	1746'- 1350'		Fecha de último Estado	16/12/1961	
Adecuadamente abandonado	No		Último Servicio de Pozos	Colocó tapones DC	
Cumple con Legislación	No		Fecha Último Servicio de Pozos	16/12/1961	
Impacto Ambiental y Seguridad					
Código Intervención	2A	Se encuentra entre Construcciones			
Estado del pozo	ATA		Acceso		
Identificado			Terraplén		
Rx Abandono			Foto		
Observaciones	No se confirma que se ha colocado tapón de cemento a 10', swab 22 x 13 el 16/12/61				



PERÚ

Ministerio
del Ambiente

Organismo de Evaluación y
Fiscalización Ambiental - OEFA

Dirección de Evaluación

"Año de la Promoción de la Industria Responsable y del Compromiso Climático"
"Decenio de las Personas con Discapacidad en el Perú"

ANEXO 7

Ficha de identificación de Pasivos Ambientales del OSINERGMIN

Número: 12

Fecha: 15 de Octubre de 2009

1. LOCALIZACIÓN

Lote: IX

Área de Producción : Yacimiento Algarroba

Distrito: Paríñas

Provincia: Talara

Región: Piura

Identificación del Pozo según PERUPETRO : T4830

Coordenadas UTM Insitu (Sistema WGS84)

Norte	Este	Zona
9499326	481084	17

2. DESCRIPCIÓN DEL PASIVO AMBIENTAL

Pozo ATA, ubicado, el cual se encuentra tapado con tierra y se encuentra en una quebrada seca, hay presencia de restos de concreto dispersada alrededor de este pozo. El lugar está dentro de un bosque seco que tiene como especies vegetales predominantes al azote de Cristo (*Parkinsonia aculeata*), faique (*Acacia sp*) y algarrobo (*Prosopis sp.*)

3. REGISTRO FOTOGRÁFICO

4. CAUSA / ORIGEN

El inadecuado abandono del pozo.

5. TIPOS DE PASIVOS AMBIENTALES (Marque con X el que corresponda).

Pozos abandonados	<input checked="" type="checkbox"/>	Efluentes	<input type="checkbox"/>
Instalaciones mal abandonadas	<input type="checkbox"/>	Emisiones	<input type="checkbox"/>
Suelos contaminados	<input type="checkbox"/>	Restos o depósitos de residuos	<input type="checkbox"/>

6. CATEGORÍA AMBIENTAL (Marque con X el que corresponda).

Contaminación Ambiental	<input checked="" type="checkbox"/>	Aspectos de interés Humano	<input type="checkbox"/>
Aspectos Estéticos	<input type="checkbox"/>	Ecológico	<input type="checkbox"/>

7. TITULAR ACTUAL

Unipetro ABC SAC

8. TITULAR (S) ANTERIOR (ES)

Fecha de perforación el 11 de agosto de 1961 y fecha de abandono el 01 de setiembre de 1961.

9. RESULTADO DE MONITOREOS (En caso aplique) (Preliminar)

NO APLICA

10. OBSERVACIONES

El Informe Final de Pasivos Ambientales – Estudio de Pozos ATA, APA y DPA de PERUPETRO S.A. de setiembre de 2002, determina que el pozo identificado como T4830 es un pozo ATA.


 Armando Enrique Pinón
 BIÓLOGO
 C.B.F. 4217

