

Título del estudio : Muestreo de suelo en el ámbito de la zona industrial de Ventanilla y distrito Mi Perú, ubicada en los distritos Ventanilla y Mi Perú, provincia Constitucional del Callao, durante setiembre de 2019

Fecha de ejecución : 17, 18, 19, 20, 23, 24, 25, 26, 27 y 30 de setiembre de 2019

CUE : 2019-02-0013 Código de acción : 0003-9-2019-411

Tipo de evaluación : Programada

Fecha de aprobación : 21/10/2019 Reporte N° : RC_058-2019-STEAC

1. INFORMACIÓN GENERAL

Distritos	Ventanilla y Mi Perú
Provincia	Constitucional de Callao
Departamento	Lima
Unidades fiscalizables/ actividades económicas en la zona de estudio	Zona industrial de Ventanilla, ubicada en el distrito Ventanilla
Ámbito de influencia	Asentamientos humanos: Las Casuarinas, Virgen de Guadalupe, 7 de Junio, Mi Perú – Sector K4 e Institución Educativa N° 5098 Kumamoto, ubicados en el distrito Mi Perú; zona industrial de Ventanilla e Institución Educativa Privada Arturo Padilla Espinoza, ubicados en el distrito Ventanilla, provincia Constitucional de Callao, departamento Lima.

2. INFORMACIÓN DE LA EVALUACIÓN AMBIENTAL

Matriz evaluada	Cantidad de puntos de monitoreo	Parámetros evaluados
Suelo	89	Metales totales y mercurio
	13	pH
	13	Análisis granulométrico

Profesionales que aportaron a este documento:

Nombres y Apellidos	Profesión	Actividad desarrollada
Mariella Rossana Atala Alvarez (*)	Ing. Ambiental	Campo
Cindy Aurora Alfaro Goicochea	Bach. Ing. Ambiental	Campo
Gueivi Roxana Peña Neyra	Bach. Ing. Ambiental	Campo
Saul Saulo Aldave Agüero	Biólogo Pesquero	Campo
Edgar Escriba Gutiérrez	Ing. Electrónico	Gabinete
Ronald Antonio Rodríguez Rodríguez	Bach. Ing. Ambiental	Campo

(*) Responsable del equipo evaluador

3. ÁREA DE ESTUDIO

La zona industrial de Ventanilla y sus alrededores (asentamiento humano Virgen de Guadalupe) se ubican en la parte céntrica del distrito Ventanilla, y es colindante con el distrito Mi Perú. En dicha zona se encuentran actividades de fundición de metales no ferrosos, reciclaje de baterías, fabricación de sustancias químicas, entre otros, los cuales podrían estar influenciando en la calidad ambiental de las zonas aledañas.

La zona de estudio se encuentra comprendida en el ámbito de la zona industrial ubicada en los distritos Mi Perú y Ventanilla, situados al norte de la provincia Constitucional del Callao

4. MATRICES EVALUADAS EN CAMPO

4.1 SUELO

Las muestras de suelo se tomaron en áreas de potencial interés ubicadas en los alrededores de la «zona industrial de Ventanilla», constituidas por 89 muestras simples de suelo, adicionalmente a las muestras de suelo recolectadas, en algunos puntos de interés se acondicionaron 13 muestras compuestas para análisis de pH y análisis granulométrico.

4.1.1 Documentos técnicos empleados

N.º	Nombre de la Guía
1	Guía para Muestreo de Suelos (Sección 1.3. Tipos de muestreo, sección 5. Determinación de puntos de muestreo y anexo N.º 2 del documento)
2	Guía para la Elaboración de Planes de Descontaminación de Suelos (Sección 1. Fase de identificación)
3	Manual de Lineamientos y Procedimientos para la elaboración y evaluación de Informes de Identificación de Sitios Contaminados (Parte A del manual)

4.1.2 Equipos y materiales utilizados en la medición y muestreo

Tipo	Descripción	Marca	Modelo	Serie	N.º de certificado de calibración
Equipos	Cámara fotográfica digital	Canon	PowerShot D30BL	922051001982	No aplica
	GPS	Garmin	Montana 680	4HU004999	No aplica
Materiales	Piceta de plástico	No aplica	No aplica	No aplica	No aplica
	Pizarra acrílica	No aplica	No aplica	No aplica	No aplica
	Bandejas de plástico	No aplica	No aplica	No aplica	No aplica
	Malla Nylon de 0,5 cm ² por metro	No aplica	No aplica	No aplica	No aplica
	Agua destilada por litro	No aplica	No aplica	No aplica	No aplica
	Picota mediana	No aplica	No aplica	No aplica	No aplica
	papel toalla por rollo	No aplica	No aplica	No aplica	No aplica
Cucharón de despacho de plástico	No aplica	No aplica	No aplica	No aplica	No aplica

4.1.3 Puntos de muestreo

Área de Potencial Interés	Código OEFA	Muestreo		Coordenadas UTM WGS 84 – Zona 18L		Altitud (m s. n. m.)	Descripción
		Fecha	Hora	Este (m)	Norte (m)		
A.H. Las Casuarinas	CS-CA-1	19/09/2019	10:56	268832	8687620	110	Punto de suelo, ubicado en A.H. Las Casuarinas al noreste de Intradevco Industrial S.A.
	CS-CA-2	19/09/2019	11:16	268855	8687535	120	Punto de suelo, ubicado en A.H. Las Casuarinas al noreste de Intradevco Industrial S.A.
	CS-CA-3	19/09/2019	11:27	268779	8687633	98	Punto de suelo, ubicado en A.H. Las Casuarinas al noreste de Intradevco Industrial S.A.
	CS-CA-4	19/09/2019	11:38	268872	8687644	100	Punto de suelo, ubicado en A.H. Las Casuarinas al noreste de Intradevco Industrial S.A.
Terreno adyacente al mercado	CS-TAMVG-1	19/09/2019	15:21	268656	8687891	65	Punto de suelo, ubicado en terreno adyacente al mercado Virgen de Guadalupe en calle Virgen de Guadalupe

Área de Potencial Interés	Código OEFA	Muestreo		Coordenadas UTM WGS 84 – Zona 18L		Altitud (m s. n. m.)	Descripción
		Fecha	Hora	Este (m)	Norte (m)		
Virgen de Guadalupe	CS-TAMVG-2	19/09/2019	15:27	268655	8687815	65	Punto de suelo, ubicado en terreno adyacente al mercado Virgen de Guadalupe en la calle Virgen de Guadalupe
	CS-TAMVG-3	19/09/2019	15:31	268671	8687859	65	Punto de suelo, ubicado en terreno adyacente al mercado Virgen de Guadalupe en la calle Virgen de Guadalupe
	CS-TAMVG-4	19/09/2019	15:41	268678	8687806	65	Punto de suelo, ubicado en terreno adyacente al mercado Virgen de Guadalupe en calle Virgen de Guadalupe
A.H. Virgen de Guadalupe	CS-VG-1	19/09/2019	12:57	268890	8687750	85	Punto de suelo, ubicado en A.H. Virgen de Guadalupe al este de la empresa Fábrica Nacional de Acumuladores ETNA S.A.
	CS-VG-2	19/09/2019	13:08	268850	8687664	92	Punto de suelo, ubicado en A.H. Virgen de Guadalupe al sureste de la empresa Fábrica Nacional de Acumuladores ETNA S.A.
	CS-VG-3	19/09/2019	13:16	268816	8687657	94	Punto de suelo, ubicado en A.H. Virgen de Guadalupe al sureste de la empresa Fábrica Nacional de Acumuladores ETNA S.A.
	CS-VG-4	19/09/2019	13:28	268773	8687657	95	Punto de suelo, ubicado en A.H. Virgen de Guadalupe al sureste de la empresa Fábrica Nacional de Acumuladores ETNA S.A.
	CS-VG-5	19/09/2019	13:40	268776	8687757	85	Punto de suelo, ubicado en A.H. Virgen de Guadalupe al este de la empresa Fábrica Nacional de Acumuladores ETNA S.A.
	CS-VG-6	19/09/2019	13:46	268847	8687755	80	Punto de suelo, ubicado en A.H. Virgen de Guadalupe al este de la empresa Fábrica Nacional de Acumuladores ETNA S.A.
	CS-VG-7	19/09/2019	14:02	268954	8687834	80	Punto de suelo, ubicado en A.H. Virgen de Guadalupe al este de la empresa Fábrica Nacional de Acumuladores ETNA S.A.
	CS-VG-8	19/09/2019	14:09	268915	8687829	83	Punto de suelo, ubicado en A.H. Virgen de Guadalupe al este de la empresa Fábrica Nacional de Acumuladores ETNA S.A.
	CS-VG-9	19/09/2019	14:17	268877	8687789	80	Punto de suelo, ubicado en A.H. Virgen de Guadalupe al este de la empresa Fábrica Nacional de Acumuladores ETNA S.A.
	CS-VG-10	19/09/2019	14:27	268831	8687828	77	Punto de suelo, ubicado en A.H. Virgen de Guadalupe al este de la empresa Fábrica Nacional de Acumuladores ETNA S.A.
	CS-VG-11	19/09/2019	14:40	268729	8687721	78	Punto de suelo, ubicado en A.H. Virgen de Guadalupe al sureste de la empresa Fábrica Nacional de Acumuladores ETNA S.A.
	CS-VG-12	19/09/2019	14:51	268697	8687771	69	Punto de suelo, ubicado en A.H. Virgen de Guadalupe al este de la empresa Fábrica Nacional de Acumuladores ETNA S.A.
	CS-VG-13	19/09/2019	15:04	268698	8687869	70	Punto de suelo, ubicado en A.H. Virgen de Guadalupe al este de la empresa Sulfato de Cobre S.A. (Sulcosa)
	CS-VG-14	20/09/2019	10:14	268724	8687938	75	Punto de suelo, ubicado en A.H. Virgen de Guadalupe al este de la empresa Sulfato de Cobre S.A. (Sulcosa)

Área de Potencial Interés	Código OEFA	Muestreo		Coordenadas UTM WGS 84 – Zona 18L		Altitud (m s. n. m.)	Descripción
		Fecha	Hora	Este (m)	Norte (m)		
	CS-VG-15	20/09/2019	10:24	268797	8688065	85	Punto de suelo, ubicado en A.H. Virgen de Guadalupe al noreste de la empresa Sulfato de Cobre S.A. (Sulcosa)
	CS-VG-16	20/09/2019	10:37	268802	8688141	85	Punto de suelo, ubicado en A.H. Virgen de Guadalupe al noreste de la empresa Sulfato de Cobre S.A. (Sulcosa)
	CS-VG-17	20/09/2019	10:49	268820	8688090	85	Punto de suelo, ubicado en A.H. Virgen de Guadalupe al noreste de la empresa Sulfato de Cobre S.A. (Sulcosa)
	CS-VG-18	20/09/2019	10:58	268865	8688123	98	Punto de suelo, ubicado en A.H. Virgen de Guadalupe al noreste de la empresa Sulfato de Cobre S.A. (Sulcosa)
	CS-VG-19	20/09/2019	11:05	268917	8688148	103	Punto de suelo, ubicado en A.H. Virgen de Guadalupe al noreste de la empresa Sulfato de Cobre S.A. (Sulcosa)
	CS-VG-20	20/09/2019	11:20	268692	8688003	72	Punto de suelo, ubicado en A.H. Virgen de Guadalupe al noreste de la empresa Sulfato de Cobre S.A. (Sulcosa)
	CS-VG-21	20/09/2019	11:30	268702	8687913	75	Punto de suelo, ubicado en A.H. Virgen de Guadalupe al este de la empresa Sulfato de Cobre S.A. (Sulcosa)
Mercado Virgen de Guadalupe	CS-MEVG-1	20/09/2019	11:44	268647	8687909	67	Punto de suelo, ubicado en el mercado Virgen de Guadalupe al noreste de la empresa Fábrica Nacional de Acumuladores ETNA S.A.
	CS-MEVG-2	20/09/2019	11:51	268644	8687942	68	Punto de suelo, ubicado en el mercado Virgen de Guadalupe al noreste de la empresa Fábrica Nacional de Acumuladores ETNA S.A.
	CS-MEVG-3	20/09/2019	11:57	268669	8687929	68	Punto de suelo, ubicado en el mercado Virgen de Guadalupe al noreste de la empresa Fábrica Nacional de Acumuladores ETNA S.A.
A.H. 7 de Junio	CS-7JUN-1	20/09/2019	13:25	268011	8688290	83	Punto de suelo, ubicado en el A.H. 7 de Junio a la altura de la Av. Arequipa con calle Ventanilla (Av. Víctor Raúl Haya de la Torre) al noroeste de la empresa de la empresa Sulfato de Cobre S.A. (Sulcosa)
	CS-7JUN-2	20/09/2019	13:35	267990	8688219	82	Punto de suelo, ubicado en el A.H. 7 de Junio a la altura de la Av. Arequipa con calle Ventanilla (Av. Víctor Raúl Haya de la Torre) al noroeste de la empresa de la empresa Sulfato de Cobre S.A. (Sulcosa)
	CS-7JUN-3	20/09/2019	13:42	268094	8688197	82	Punto de suelo, ubicado en el A.H. 7 de Junio a la altura de la Av. Arequipa con calle Ventanilla (Av. Víctor Raúl Haya de la Torre) al noroeste de la empresa de la empresa Sulfato de Cobre S.A. (Sulcosa)
	CS-7JUN-4	20/09/2019	13:50	268099	8688260	69	Punto de suelo, ubicado en el A.H. 7 de Junio a la altura de la Av. Arequipa con calle Ventanilla (Av. Víctor Raúl Haya de la Torre)

Área de Potencial Interés	Código OEFA	Muestreo		Coordenadas UTM WGS 84 – Zona 18L		Altitud (m s. n. m.)	Descripción
		Fecha	Hora	Este (m)	Norte (m)		
							al noroeste de la empresa de la empresa Sulfato de Cobre S.A. (Sulcosa)
I.E. Kumamoto	CS-KU-1	20/09/2019	14:13	268227	8687988	57	Punto de suelo, ubicado en el patio interior de la I.E. N° 5098 Kumamoto, situado en la Av. Cuzco S/N.
	CS-KU-2	20/09/2019	14:22	268249	8688019	57	Punto de suelo, ubicado en el patio interior de la I.E. N° 5098 Kumamoto, situado en la Av. Cuzco S/N.
I.E.P. Arturo Padilla	CS-AP-1	20/09/2019	14:40	268662	8688000	65	Punto de suelo, ubicado la zona descampada interna de la I.E.P. Arturo Padilla Espinoza al norte de la empresa ETNA y al noreste de la empresa Sulcosa, situado en la Av. De la Revolución N° 2494 - Ventanilla.
	CS-AP-2	20/09/2019	14:49	268630	8688024	65	Punto de suelo, ubicado en la zona descampada interna de la I.E.P. Arturo Padilla Espinoza al norte de la empresa ETNA y al noreste de la empresa Sulcosa, situado en la Av. De la Revolución N° 2494 - Ventanilla.
	CS-AP-3	20/09/2019	14:54	268669	8688055	66	Punto de suelo, ubicado en la zona descampada interna de la I.E.P. Arturo Padilla Espinoza al norte de la empresa ETNA y al noreste de la empresa Sulcosa, situado en la Av. De la Revolución N° 2494 - Ventanilla.
	CS-AP-4	20/09/2019	15:04	268638	8688089	65	Punto de suelo, ubicado en la zona descampada interna de la I.E.P. Arturo Padilla Espinoza al norte de la empresa ETNA y al noreste de la empresa Sulcosa, situado en la Av. De la Revolución N° 2494 - Ventanilla.
	CS-AP-5	20/09/2019	15:14	268590	8688061	63	Punto de suelo, ubicado en el biohuerto a la altura del comedor de la I.E.P. Arturo Padilla Espinoza al norte de la empresa ETNA y al noreste de la empresa Sulcosa, situado en la Av. De la Revolución N° 2494 - Ventanilla.
	CS-AP-6	20/09/2019	15:24	268585	8687987	62	Punto de suelo, ubicado en la parte posterior de las aulas de la I.E.P. Arturo Padilla Espinoza, lado sur de la institución educativa, situado en la Av. De la Revolución N° 2494 – Ventanilla.
	CS-AP-7	20/09/2019	15:32	268539	8688023	62	Punto de suelo, ubicado en el patio delantero, cercano a la puerta de entrada de la I.E.P. Arturo Padilla Espinoza, lado oeste, situado en la Av. De la Revolución N° 2494 – Ventanilla.
Estadio Municipal del distrito de Mi Perú	CS-EM-1	24/09/2019	11:52	269028	8688330	97	Punto de suelo, ubicado en Estadio Municipal del distrito de Mi Perú en Av. Puno, altura del cruce con la Av. Cuzco.
	CS-EM-2	24/09/2019	12:05	269046	8688382	97	Punto de suelo, ubicado en Estadio Municipal del distrito de Mi Perú en Av. Puno, altura del cruce con la Av. Cuzco.

Área de Potencial Interés	Código OEFA	Muestreo		Coordenadas UTM WGS 84 – Zona 18L		Altitud (m s. n. m.)	Descripción
		Fecha	Hora	Este (m)	Norte (m)		
A.H. Mi Perú sector K4	CS-K4-1	24/09/2019	12:36	268529	8688086	63	Punto de suelo, ubicado en A.H. Mi Perú – Sector K4 altura de la Av. Tacna con Av. Ayacucho.
	CS-K4-2	24/09/2019	12:53	268461	8688106	63	Punto de suelo, ubicado en A.H. Mi Perú – Sector K4 altura de la Av. Tacna con Av. Ayacucho.
Zona Industrial	CS-ZI-1	18/09/2019	14:10	268533	8687963	61	Punto de suelo, ubicado en Zona Industrial de Ventanilla al costado de la empresa Sulcosa en Av. De la Revolución altura cuadra 10
	CS-ZI-2	18/09/2019	14:27	268523	8687929	61	Punto de suelo, ubicado en Zona Industrial de Ventanilla al costado de la empresa Sulcosa en Av. De la Revolución altura de la cuadra 10.
	CS-ZI-3	18/09/2019	14:38	268539	8687844	60	Punto de suelo, ubicado en Zona Industrial de Ventanilla al costado de la empresa ETNA en Av. De la Revolución altura de la cuadra 10.
	CS-ZI-4	18/09/2019	14:56	268530	8687796	60	Punto de suelo, ubicado en Zona Industrial de Ventanilla al costado de la empresa ETNA en Av. De la Revolución cuadra 10.
	CS-ZI-5	18/09/2019	15:15	268438	8687750	60	Punto de suelo, ubicado en Zona Industrial de Ventanilla frente a la empresa Sulfato de Cobre S.A. en calle Alonso de Molina.
	CS-ZI-6	18/09/2019	16:57	268552	8687722	55	Punto de suelo, ubicado en Zona Industrial de Ventanilla en Av. De la Revolución cuadra 9.
	CS-ZI-7	18/09/2019	17:12	268545	8687666	55	Punto de suelo, ubicado en Zona Industrial de Ventanilla frente a almacén CUSA en la Av. De la Revolución cuadra 8.
	CS-ZI-8	18/09/2019	17:23	268547	8687601	55	Punto de suelo, ubicado en Zona Industrial de Ventanilla frente a planta de la empresa Sociedad Química Alemana - Printop en Av. De la Revolución cuadra 8.
	CS-ZI-9	24/09/2019	14:01	268387	8687582	55	Punto de suelo, ubicado en Zona Industrial de Ventanilla en calle Mantaro altura Av. De la Revolución cuadra 8.
	CS-ZI-10	24/09/2019	14:13	268229	8687560	54	Punto de suelo, ubicado en Zona Industrial de Ventanilla en calle Mantaro altura de la cuadra 2 de la Av. Precursores.
	CS-ZI-11	24/09/2019	14:31	268527	8687533	54	Punto de suelo, ubicado en Zona Industrial de Ventanilla frente a Intradevco Industrial S.A. y la Empresa Rotesa en Av. De la Revolución altura de la cuadra 7.
	CS-ZI-12	24/09/2019	14:45	268536	8687454	54	Punto de suelo, ubicado en Zona Industrial de Ventanilla altura de la empresa Confiperu S.A. en Av. De la Revolución cuadra 6.
	CS-ZI-13	24/09/2019	14:58	268445	8687453	53	Punto de suelo, ubicado en Zona Industrial de Ventanilla frente a la empresa Caas Alimentos en calle Pablo Booner 240 altura de la cuadra 7 de la Av. De la Revolución.
	CS-ZI-14	24/09/2019	15:13	268373	8687463	53	Punto de suelo, ubicado en Zona Industrial de Ventanilla en calle Pablo Booner cruce con el pasaje A altura de la cuadra 7 de la Av. De la Revolución.

Área de Potencial Interés	Código OEFA	Muestreo		Coordenadas UTM WGS 84 – Zona 18L		Altitud (m s. n. m.)	Descripción
		Fecha	Hora	Este (m)	Norte (m)		
	CS-ZI-15	24/09/2019	15:30	268529	8687398	53	Punto de suelo, ubicado en Zona Industrial de Ventanilla en Av. De la Revolución altura de la cuadra 6.
	CS-ZI-16	24/09/2019	15:38	268516	8687356	50	Punto de suelo, ubicado en Zona Industrial de Ventanilla frente a la empresa Green Care del Perú en Av. De la Revolución cuadra 6.
	CS-ZI-17	24/09/2019	15:50	268406	8687347	50	Punto de suelo, ubicado en Zona Industrial de Ventanilla frente del almacén de la empresa Printop en calle Luis Banchemo Rossi altura de la Av. De la Revolución cuadra 6.
	CS-ZI-18	24/09/2019	16:18	268523	8687323	47	Punto de suelo, ubicado en Zona Industrial de Ventanilla en Av. De la Revolución a la altura de la cuadra 5.
	CS-ZI-19	24/09/2019	16:30	268435	8687294	47	Punto de suelo, ubicado en Zona Industrial de Ventanilla en calle Nicolás Copérnico a la altura de la cuadra 5 de la Av. De la Revolución.
	CS-ZI-20	24/09/2019	16:43	268314	8687256	47	Punto de suelo, ubicado en Zona Industrial de Ventanilla en calle Nicolás Copérnico 138 a la altura de la cuadra 5 de la Av. De la Revolución.
	CS-ZI-21	24/09/2019	16:58	268509	8687253	45	Punto de suelo, ubicado en Zona Industrial de Ventanilla en Av. De la Revolución cuadra 5.
	CS-ZI-22	26/09/2019	11:43	268491	8687208	45	Punto de suelo, ubicado en Zona Industrial de Ventanilla frente al ex colegio Ingeniería, parte lateral de la empresa Sulfato de Cobre del Perú S.A.C.- Sulcoper en Av. De la Revolución altura de la cuadra 5.
	CS-ZI-23	26/09/2019	11:52	268504	8687179	45	Punto de suelo, ubicado en Zona Industrial de Ventanilla a la altura de la empresa Rabanal Service S.A.C en Av. De la Revolución cuadra 5
	CS-ZI-24	26/09/2019	12:10	268437	8687176	44	Punto de suelo, ubicado en Zona Industrial de Ventanilla frente a Sulcoper en la cuadra 1 de la Av. Micaela Bastidas, altura de la cuadra 5 de la Av. De la Revolución.
	CS-ZI-25	26/09/2019	12:24	268320	8687156	44	Punto de suelo, ubicado en Zona Industrial de Ventanilla en la cuadra 2 de la Av. Micaela bastidas.
	CS-ZI-26	26/09/2019	13:38	268481	8687069	44	Punto de suelo, ubicado en Zona Industrial de Ventanilla frontis de la empresa Metalexacto S.R.L., en la cuadra 4 de la Av. De la Revolución.
	CS-ZI-27	26/09/2019	13:48	268437	8687045	44	Punto de suelo, ubicado en Zona Industrial de Ventanilla en calle La Pampilla cuadra 1, parte lateral de la empresa Metalexacto S.R.L. altura de la avenida De la Revolución cuadra 4.
	CS-ZI-28	26/09/2019	14:00	268317	8687027	44	Punto de suelo, ubicado en Zona Industrial de Ventanilla frente a Envasadora San Gabriel S.R.L. y Falumsa en calle La Pampilla

Área de Potencial Interés	Código OEFA	Muestreo		Coordenadas UTM WGS 84 – Zona 18L		Altitud (m s. n. m.)	Descripción
		Fecha	Hora	Este (m)	Norte (m)		
							altura de la cuadra 4 de la Av. De la Revolución.
	CS-ZI-29	26/09/2019	14:18	268479	8687019	44	Punto de suelo, ubicado en Zona Industrial de Ventanilla frente a la empresa Corporación Matrix Technology en Av. De la Revolución cuadra 3
	CS-ZI-30	26/09/2019	14:28	268489	8686963	44	Punto de suelo, ubicado en Zona Industrial de Ventanilla entre las empresas Corporación Matrix Technology y Corporación Jeshua S.A.C. en Av. De la Revolución cuadra 3.
	CS-ZI-31	26/09/2019	14:40	268438	8686919	44	Punto de suelo, ubicado en Zona Industrial de Ventanilla en calle Capirona frente a la empresa Comercial Alimenticia S.A.C. – Golosinas Trome, altura de la Av. De la Revolución cuadra 3.
	CS-ZI-32	26/09/2019	14:50	268312	8686900	44	Punto de suelo, ubicado en Zona Industrial de Ventanilla en la cuadra 2 de la calle Capirona, altura de Av. De la Revolución cuadra 3.
	CS-ZI-33	26/09/2019	15:05	268473	8686864	44	Punto de suelo, ubicado en Zona Industrial de Ventanilla a la altura de la empresa Poliuretanos S.A. en Av. De la Revolución cuadra 2.
	CS-ZI-34	26/09/2019	15:16	268469	8686822	43	Punto de suelo, ubicado en Zona Industrial de Ventanilla a la altura de la empresa IC Industrial S.R.Ltda. (cerca a la puerta verde) en Av. De la Revolución cuadra 2.
	CS-ZI-35	26/09/2019	15:26	268460	8686841	43	Punto de suelo, ubicado en Zona Industrial de Ventanilla frente a la empresa IC Industrial S.R.Ltda. en Av. De la Revolución cuadra 2
Polvo sedimentable	PS-1	27/09/2019	13:40	268474	8686857	43	Punto de muestreo en hojas de arbustos, ubicado en Zona Industrial de Ventanilla a la altura de la empresa Poliuretanos S.A. en Av. De la Revolución cuadra 2.
	PS-2	27/09/2019	15:19	268485	8687019	44	Punto de muestreo en hojas de arbustos, ubicado en Zona Industrial de Ventanilla a la altura de la empresa Matrix Technology S.A.C. en Av. De la Revolución cuadra 3.
	PS-3	27/09/2019	15:38	268537	8687837	55	Punto de muestreo en hojas de arbustos, ubicado en Zona Industrial de Ventanilla en Av. De la Revolución cuadra 10. Parte Externa de la empresa ETNA S.A.
	PS-4	27/09/2019	16:40	268693	8687876	67	Punto de muestreo en techo de la vivienda, ubicado en A.H. Virgen de Guadalupe en calle Virgen de Guadalupe.
	PS-5	27/09/2019	17:12	268693	8687993	67	Punto de muestreo en techo de la vivienda, ubicado en A.H. Virgen de Guadalupe en calle Virgen de Guadalupe.

4.1.4 Datos de campo

Código OEFA	CARACTERÍSTICAS FÍSICAS					
	Textura	Color	Presencia de materia orgánica	Humedad	Plasticidad	Otras observaciones
CS-CA-1	Franco	Pardo rojizo	No	Poca	Nula	No presenta cobertura vegetal.
CS-CA-2	Franco	Pardo rojizo	No	Poca	Nula	No presenta cobertura vegetal.
CS-CA-3	Franco	Pardo rojizo	No	Poca	Nula	No presenta cobertura vegetal.
CS-CA-4	Franco	Pardo rojizo	No	Nula	Nula	No presenta cobertura vegetal.
CS-TAMVG-1	Franco arenoso	Gris claro	No	Nula	Nula	No presenta cobertura vegetal.
CS-TAMVG-2	Franco arenoso	Gris claro	No	Nula	Nula	No presenta cobertura vegetal.
CS-TAMVG-3	Franco arenoso	Gris claro	No	Poca	Nula	No presenta cobertura vegetal.
CS-TAMVG-4	Franco arenoso	Gris claro	No	Nula	Nula	No presenta cobertura vegetal.
CS-VG-1	Franco	Pardo rojizo	No	Nula	Nula	No presenta cobertura vegetal.
CS-VG-2	Franco	Pardo rojizo	No	Nula	Nula	No presenta cobertura vegetal.
CS-VG-3	Franco	Pardo rojizo	No	Nula	Nula	No presenta cobertura vegetal.
CS-VG-4	Franco	Pardo rojizo	No	Nula	Nula	No presenta cobertura vegetal.
CS-VG-5	Franco	Pardo rojizo	No	Nula	Nula	No presenta cobertura vegetal.
CS-VG-6	Franco	Pardo rojizo	No	Poca	Nula	No presenta cobertura vegetal.
CS-VG-7	Franco arenoso	Gris claro	No	Nula	Nula	No presenta cobertura vegetal.
CS-VG-8	Franco arenoso	Gris claro	No	Nula	Nula	No presenta cobertura vegetal.
CS-VG-9	Franco arenoso	Gris claro	No	Nula	Nula	No presenta cobertura vegetal.
CS-VG-10	Franco arenoso	Gris claro	No	Poca	Nula	No presenta cobertura vegetal.
CS-VG-11	Franco arenoso	Gris claro	No	Poca	Nula	No presenta cobertura vegetal.
CS-VG-12	Franco arenoso	Gris claro	No	Poca	Nula	Presenta poca cobertura vegetal.
CS-VG-13	Franco	Pardo rojizo	No	Nula	Nula	Presenta poca cobertura vegetal.
CS-VG-14	Franco	Pardo rojizo	No	Nula	Nula	No presenta cobertura vegetal.
CS-VG-15	Franco limoso	Pardo rojizo	No	Nula	Nula	No presenta cobertura vegetal.
CS-VG-16	Franco arenoso	Pardo rojizo	No	Nula	Nula	No presenta cobertura vegetal.
CS-VG-17	Franco arenoso	Gris claro	No	Nula	Nula	No presenta cobertura vegetal.
CS-VG-18	Franco arenoso	Pardo rojizo	No	Poca	Nula	No presenta cobertura vegetal.
CS-VG-19	Franco arenoso	Pardo rojizo	No	Nula	Nula	No presenta cobertura vegetal.
CS-VG-20	Franco arenoso	Pardo rojizo	No	Poca	Nula	No presenta cobertura vegetal.
CS-VG-21	Franco arenoso	Gris claro	No	Nula	Nula	No presenta cobertura vegetal.
CS-MEVG-1	Franco arenoso	Gris claro	No	Nula	Nula	No presenta cobertura vegetal.
CS-MEVG-2	Franco arenoso	Gris claro	No	Nula	Nula	No presenta cobertura vegetal.
CS-MEVG-3	Franco arenoso	Gris claro	No	Nula	Nula	No presenta cobertura vegetal.
CS-7JUN-1	Franco arenoso	Gris claro	No	Nula	Nula	No presenta cobertura vegetal.

Código OEFA	CARACTERÍSTICAS FÍSICAS					
	Textura	Color	Presencia de materia orgánica	Humedad	Plasticidad	Otras observaciones
CS-7JUN-2	Franco arenoso	Gris claro	No	Nula	Nula	No presenta cobertura vegetal.
CS-7JUN-3	Franco arenoso	Gris claro	No	Nula	Nula	No presenta cobertura vegetal.
CS-7JUN-4	Franco arenoso	Gris claro	No	Nula	Nula	No presenta cobertura vegetal.
CS-KU-1	Franco arenoso	Gris claro	No	Nula	Nula	No presenta cobertura vegetal.
CS-KU-2	Franco arenoso	Gris claro	No	Nula	Nula	No presenta cobertura vegetal.
CS-AP-1	Franco arenoso	Gris claro	No	Poca	Nula	No presenta cobertura vegetal.
CS-AP-2	Franco arenoso	Gris claro	No	Nula	Nula	No presenta cobertura vegetal.
CS-AP-3	Franco arenoso	Gris claro	No	Nula	Nula	No presenta cobertura vegetal.
CS-AP-4	Franco arenoso	Gris claro	No	Poca	Nula	No presenta cobertura vegetal.
CS-AP-5	Franco arenoso	Gris claro	No	Nula	Nula	No presenta cobertura vegetal.
CS-AP-6	Franco arenoso	Gris claro	No	Nula	Nula	No presenta cobertura vegetal.
CS-AP-7	Franco arenoso	Gris claro	No	Nula	Nula	No presenta cobertura vegetal.
CS-EM-1	Franco arenoso	Gris claro	No	Nula	Nula	No presenta cobertura vegetal.
CS-EM-2	Franco arenoso	Gris claro	No	Nula	Nula	No presenta cobertura vegetal.
CS-K4-1	Franco arenoso	Gris claro	No	Nula	Nula	No presenta cobertura vegetal.
CS-K4-2	Franco arenoso	Gris claro	No	Nula	Nula	No presenta cobertura vegetal.
CS-ZI-1	Franco arenoso	Pardo rojizo	No	Nula	Nula	No presenta cobertura vegetal.
CS-ZI-2	Franco arenoso	Pardo rojizo	No	Nula	Nula	No presenta cobertura vegetal.
CS-ZI-3	Franco arenoso	Pardo rojizo	No	Nula	Nula	No presenta cobertura vegetal.
CS-ZI-4	Franco arenoso	Gris claro	No	Nula	Nula	No presenta cobertura vegetal.
CS-ZI-5	Franco arenoso	Gris claro	No	Nula	Nula	No presenta cobertura vegetal.
CS-ZI-6	Franco arenoso	Gris claro	No	Nula	Nula	No presenta cobertura vegetal.
CS-ZI-7	Franco arenoso	Gris claro	No	Nula	Nula	No presenta cobertura vegetal.
CS-ZI-8	Franco arenoso	Gris claro	No	Nula	Nula	No presenta cobertura vegetal.
CS-ZI-9	Franco arenoso	Gris claro	No	Nula	Nula	No presenta cobertura vegetal.
CS-ZI-10	Franco arenoso	Gris claro	Si	Nula	Nula	No presenta cobertura vegetal.
CS-ZI-11	Franco arenoso	Gris claro	No	Nula	Nula	No presenta cobertura vegetal.
CS-ZI-12	Franco arenoso	Gris claro	Si	Nula	Nula	No presenta cobertura vegetal.
CS-ZI-13	Franco arenoso	Gris claro	No	Nula	Nula	No presenta cobertura vegetal.
CS-ZI-14	Franco arenoso	Gris claro	No	Nula	Nula	No presenta cobertura vegetal.
CS-ZI-15	Franco arenoso	Gris claro	Si	Nula	Nula	No presenta cobertura vegetal.
CS-ZI-16	Franco arenoso	Gris claro	No	Nula	Nula	No presenta cobertura vegetal.
CS-ZI-17	Franco arenoso	Gris claro	No	Nula	Nula	No presenta cobertura vegetal.

Código OEFA	CARACTERÍSTICAS FÍSICAS					
	Textura	Color	Presencia de materia orgánica	Humedad	Plasticidad	Otras observaciones
CS-ZI-18	Franco arenoso	Gris claro	No	Nula	Nula	No presenta cobertura vegetal.
CS-ZI-19	Franco	Pardo rojizo	No	Nula	Nula	No presenta cobertura vegetal.
CS-ZI-20	Franco	Gris claro	Si	Nula	Nula	No presenta cobertura vegetal.
CS-ZI-21	Franco arenoso	Pardo rojizo	No	Nula	Nula	No presenta cobertura vegetal.
CS-ZI-22	Franco arenoso	Pardo rojizo	No	Nula	Nula	No presenta cobertura vegetal.
CS-ZI-23	Franco arenoso	Pardo rojizo	Si	Nula	Nula	No presenta cobertura vegetal.
CS-ZI-24	Franco arenoso	Pardo rojizo	Si	Nula	Nula	No presenta cobertura vegetal.
CS-ZI-25	Franco arenoso	Gris claro	Si	Nula	Nula	No presenta cobertura vegetal.
CS-ZI-26	Franco arenoso	Pardo rojizo	No	Nula	Nula	No presenta cobertura vegetal.
CS-ZI-27	Franco arenoso	Gris claro	Si	Nula	Nula	No presenta cobertura vegetal.
CS-ZI-28	Franco arenoso	Pardo rojizo	No	Nula	Nula	No presenta cobertura vegetal.
CS-ZI-29	Franco arenoso	Gris	No	Nula	Nula	No presenta cobertura vegetal.
CS-ZI-30	Franco arenoso	Pardo rojizo	No	Nula	Nula	No presenta cobertura vegetal.
CS-ZI-31	Franco arenoso	Gris claro	Si	Nula	Nula	No presenta cobertura vegetal.
CS-ZI-32	Franco arenoso	Gris claro	No	Nula	Nula	No presenta cobertura vegetal.
CS-ZI-33	Franco arenoso	Gris claro	No	Nula	Nula	No presenta cobertura vegetal.
CS-ZI-34	Franco arenoso	Gris claro	No	Nula	Nula	No presenta cobertura vegetal.
CS-ZI-35	Franco arenoso	Gris	No	Nula	Nula	No presenta cobertura vegetal.
PS-1	Franco limoso	Pardo oscuro	No	Seco	Nula	No presenta cobertura vegetal.
PS-2	Franco limoso	Pardo oscuro	No	Seco	Nula	No presenta cobertura vegetal.
PS-3	Franco limoso	Pardo oscuro	No	Seco	Nula	No presenta cobertura vegetal.
PS-4	Franco limoso	Pardo oscuro	No	Seco	Nula	No presenta cobertura vegetal.
PS-5	Franco limoso	Pardo oscuro	No	Seco	Nula	No presenta cobertura vegetal.

4.1.5 Parámetros para analizar

Parámetro	Método de Análisis	Laboratorio	Requerimiento de servicio	N.º de muestras programadas	N.º de muestras ejecutadas
Metales totales y mercurio	EPA 3050 B: 1996/ EPA 6010 B: 1996. Acid Digestion of Sediments, sludges and soils/ Inductively Coupled Plasma –Atomic Emission Spectrometry EPA 7471 B, Rev 2, February 2007. Mercury in solid or semisolid waste (Manual Cold-Vapor technique)	ALS LS PERÚ S.A.C.	Nº 2633-2019	90	89
Análisis granulométrico	Granulometría por densimetría	AGQ PERÚ S.A.C.	Nº 2789-2019	15	13
pH	Potenciametría pH		Nº 2634-2019	15	13

5. OBSERVACIONES

- Este reporte de campo no incluye resultados analíticos del muestreo ambiental.

6. ANEXOS

- Anexo 1: Fichas de campo de suelo
- Anexo 2: Mapa de puntos de muestreo
- Anexo 3: Ficha fotográfica

Profesionales que aportaron a este documento:

EDGAR ESCRIBA GUTIÉRREZ
Tercero evaluador
Subdirección Técnica Científica
Dirección de Evaluación Ambiental
Organismo de Evaluación y Fiscalización Ambiental - OEFA

MARIELLA ROSSANA ATALA ALVAREZ
Tercero evaluador
Subdirección Técnica Científica
Dirección de Evaluación Ambiental
Organismo de Evaluación y Fiscalización Ambiental - OEFA

JULIO ANDRES GONZALES ROSSEL

Coordinador de Evaluaciones Ambientales en Pesquería, Industria y Otros

Subdirección Técnica Científica



Dirección de Evaluación Ambiental

Organismo de Evaluación y Fiscalización Ambiental - OEFA

Anexos

Muestreo de suelo en el ámbito de la zona industrial de Ventanilla - Mi Perú, ubicada en los distritos Ventanilla y Mi Perú, provincia Constitucional del Callao, durante setiembre de 2019



DATOS DE CAMPO DE SUELO Y MATERIALES SÓLIDOS

EXPEDIENTE		CUE: <u>2019-02-0013</u>		CÓDIGO DE ACCIÓN:	
PUNTO DE MUESTREO: <u>CS-CA-1</u>		FECHA: <u>19/09/19</u>		CALIDAD	
DESCRIPCIÓN: <u>Punto de suelo ubicado en A.H. Las Casuarinas al noroeste de Intredeveco Industrial S.A.</u>		HORA: <u>10:56 h</u>		Duplicado <input type="checkbox"/>	
TIPO DE MUESTRA Superficial <input checked="" type="checkbox"/> Simple <input checked="" type="checkbox"/> En profundidad <input type="checkbox"/> Compuesta <input type="checkbox"/>		USO DEL SUELO Suelo agrícola <input type="checkbox"/> Suelo residencial / parque <input checked="" type="checkbox"/> Suelo comercial / industrial / extractivo <input type="checkbox"/> No aplica <input type="checkbox"/>		OTROS 	
COORDENADAS (UTM WGS 84) ZONA <u>19L</u> ESTE (m) <u>268832</u> NORTE (m) <u>8687620</u> ALTITUD (m s.n.m.) <u>110</u> PRECISIÓN (±m) <u>±3</u>		OBSERVACIONES <u>El color de la muestra es pardo rojizo y de Textura franco</u>			
PUNTO DE MUESTREO: <u>CS-CA-2</u>		FECHA: <u>19/09/19</u>		CALIDAD	
DESCRIPCIÓN: <u>Punto de suelo ubicado en A.H. Las Casuarinas al noroeste de Intredeveco Industrial S.A.</u>		HORA: <u>11:16 h</u>		Duplicado <input type="checkbox"/>	
TIPO DE MUESTRA Superficial <input checked="" type="checkbox"/> Simple <input checked="" type="checkbox"/> En profundidad <input type="checkbox"/> Compuesta <input type="checkbox"/>		USO DEL SUELO Suelo agrícola <input type="checkbox"/> Suelo residencial / parque <input checked="" type="checkbox"/> Suelo comercial / industrial / extractivo <input type="checkbox"/> No aplica <input type="checkbox"/>		OTROS 	
COORDENADAS (UTM WGS 84) ZONA <u>19L</u> ESTE (m) <u>268855</u> NORTE (m) <u>8687535</u> ALTITUD (m s.n.m.) <u>120</u> PRECISIÓN (±m) <u>±3</u>		OBSERVACIONES <u>El color de la muestra es pardo rojizo y de Textura franco</u>			
PUNTO DE MUESTREO: <u>CS-CA-3</u>		FECHA: <u>19/09/19</u>		CALIDAD	
DESCRIPCIÓN: <u>Punto ubicado en A.H. Las Casuarinas al noroeste de Intredeveco Industrial S.A.</u>		HORA: <u>11:27 h</u>		Duplicado <input type="checkbox"/>	
TIPO DE MUESTRA Superficial <input checked="" type="checkbox"/> Simple <input checked="" type="checkbox"/> En profundidad <input type="checkbox"/> Compuesta <input type="checkbox"/>		USO DEL SUELO Suelo agrícola <input type="checkbox"/> Suelo residencial / parque <input checked="" type="checkbox"/> Suelo comercial / industrial / extractivo <input checked="" type="checkbox"/> No aplica <input type="checkbox"/>		OTROS 	
COORDENADAS (UTM WGS 84) ZONA <u>19L</u> ESTE (m) <u>268779</u> NORTE (m) <u>8687633</u> ALTITUD (m s.n.m.) <u>98</u> PRECISIÓN (±m) <u>±3</u>		OBSERVACIONES <u>El color de la muestra es pardo rojizo y de Textura franco</u>			
PUNTO DE MUESTREO: <u>CS-CA-4</u>		FECHA: <u>19/09/19</u>		CALIDAD	
DESCRIPCIÓN: <u>Punto de suelo ubicado en A.H. Las Casuarinas al noroeste de Intredeveco Industrial S.A.</u>		HORA: <u>11:38 h</u>		Duplicado <input type="checkbox"/>	
TIPO DE MUESTRA Superficial <input checked="" type="checkbox"/> Simple <input checked="" type="checkbox"/> En profundidad <input type="checkbox"/> Compuesta <input type="checkbox"/>		USO DEL SUELO Suelo agrícola <input type="checkbox"/> Suelo residencial / parque <input checked="" type="checkbox"/> Suelo comercial / industrial / extractivo <input type="checkbox"/> No aplica <input type="checkbox"/>		OTROS 	
COORDENADAS (UTM WGS 84) ZONA <u>19L</u> ESTE (m) <u>268872</u> NORTE (m) <u>8687644</u> ALTITUD (m s.n.m.) <u>100</u> PRECISIÓN (±m) <u>±3</u>		OBSERVACIONES <u>El color de la muestra es pardo rojizo y de Textura franco.</u>			
Responsable de grupo de trabajo: <u>Mariella Atala Alvarez</u>		Firma: 			
Responsable de toma de muestra: <u>Cindy Alfaro Loucheq</u>		Firma: 			

DATOS DE CAMPO DE SUELO Y MATERIALES SÓLIDOS

EXPEDIENTE

CUE: 2019-02-0013 CÓDIGO DE ACCIÓN:

PUNTO DE MUESTREO: <u>CS-TAMVG-1</u>		FECHA: <u>19/09/19</u>	CALIDAD		
DESCRIPCIÓN: <u>Punto de suelo ubicado en terreno adyacente al mercado Virgen de Guadalupe en calle Virgen de Guadalupe.</u>		HORA: <u>15:21 h</u>	Duplicado <input type="checkbox"/>		
TIPO DE MUESTRA Superficial <input checked="" type="checkbox"/> Simple <input checked="" type="checkbox"/> En profundidad <input type="checkbox"/> Compuesta <input type="checkbox"/>		USO DEL SUELO Suelo agrícola <input type="checkbox"/> Suelo residencial / parque <input checked="" type="checkbox"/> Suelo comercial / industrial / extractivo <input type="checkbox"/> No aplica <input type="checkbox"/>		OTROS 	PROGRAMADO Sí <input checked="" type="checkbox"/> No <input type="checkbox"/>
COORDENADAS (UTM WGS 84) ZONA <u>18L</u> ESTE (m) <u>268656</u> NORTE (m) <u>8689891</u> ALTITUD (m s.n.m.) <u>65</u> PRECISIÓN (±m) <u>13</u>		OBSERVACIONES <u>El color de la muestra es gris claro y de Textura franco arenoso</u>			
PUNTO DE MUESTREO: <u>CS-TAMVG-2</u>		FECHA: <u>19/09/19</u>	CALIDAD		
DESCRIPCIÓN: <u>Punto de suelo ubicado en terreno adyacente al mercado Virgen de Guadalupe en calle Virgen de Guadalupe.</u>		HORA: <u>15:27 h</u>	Duplicado <input type="checkbox"/>		
TIPO DE MUESTRA Superficial <input checked="" type="checkbox"/> Simple <input checked="" type="checkbox"/> En profundidad <input type="checkbox"/> Compuesta <input type="checkbox"/>		USO DEL SUELO Suelo agrícola <input type="checkbox"/> Suelo residencial / parque <input checked="" type="checkbox"/> Suelo comercial / industrial / extractivo <input type="checkbox"/> No aplica <input type="checkbox"/>		OTROS 	PROGRAMADO Sí <input checked="" type="checkbox"/> No <input type="checkbox"/>
COORDENADAS (UTM WGS 84) ZONA <u>18L</u> ESTE (m) <u>268655</u> NORTE (m) <u>8689815</u> ALTITUD (m s.n.m.) <u>65</u> PRECISIÓN (±m) <u>13</u>		OBSERVACIONES <u>El color de la muestra es gris claro y de Textura franco arenosa</u>			
PUNTO DE MUESTREO: <u>CS-TAMVG-3</u>		FECHA: <u>19/09/19</u>	CALIDAD		
DESCRIPCIÓN: <u>Punto de suelo ubicado en terreno adyacente al mercado Virgen de Guadalupe en calle Virgen de Guadalupe.</u>		HORA: <u>15:31 h</u>	Duplicado <input type="checkbox"/>		
TIPO DE MUESTRA Superficial <input checked="" type="checkbox"/> Simple <input checked="" type="checkbox"/> En profundidad <input type="checkbox"/> Compuesta <input type="checkbox"/>		USO DEL SUELO Suelo agrícola <input type="checkbox"/> Suelo residencial / parque <input checked="" type="checkbox"/> Suelo comercial / industrial / extractivo <input type="checkbox"/> No aplica <input type="checkbox"/>		OTROS 	PROGRAMADO Sí <input checked="" type="checkbox"/> No <input type="checkbox"/>
COORDENADAS (UTM WGS 84) ZONA <u>18L</u> ESTE (m) <u>268671</u> NORTE (m) <u>8689859</u> ALTITUD (m s.n.m.) <u>65</u> PRECISIÓN (±m) <u>13</u>		OBSERVACIONES <u>El color de la muestra es gris claro y de Textura franco arenoso</u>			
PUNTO DE MUESTREO: <u>CS-TAMVG-4</u>		FECHA: <u>19/09/19</u>	CALIDAD		
DESCRIPCIÓN: <u>Punto de suelo ubicado en terreno adyacente al mercado Virgen de Guadalupe en calle Virgen de Guadalupe.</u>		HORA: <u>15:41 h</u>	Duplicado <input type="checkbox"/>		
TIPO DE MUESTRA Superficial <input checked="" type="checkbox"/> Simple <input checked="" type="checkbox"/> En profundidad <input type="checkbox"/> Compuesta <input type="checkbox"/>		USO DEL SUELO Suelo agrícola <input type="checkbox"/> Suelo residencial / parque <input checked="" type="checkbox"/> Suelo comercial / industrial / extractivo <input type="checkbox"/> No aplica <input type="checkbox"/>		OTROS 	PROGRAMADO Sí <input checked="" type="checkbox"/> No <input type="checkbox"/>
COORDENADAS (UTM WGS 84) ZONA <u>18L</u> ESTE (m) <u>268678</u> NORTE (m) <u>8687806</u> ALTITUD (m s.n.m.) <u>65</u> PRECISIÓN (±m) <u>13</u>		OBSERVACIONES <u>El color de la muestra es gris claro y de Textura franco arenoso</u>			
Responsable de grupo de trabajo: <u>Monella Atala Alvarez</u>		Firma: 			
Responsable de toma de muestra: <u>Cindy Alfaro Zúñiga</u>		Firma: 			

DATOS DE CAMPO DE SUELO Y MATERIALES SÓLIDOS

EXPEDIENTE

CUE: 2019-02-0013

CÓDIGO DE ACCIÓN:

PUNTO DE MUESTREO: <u>CS-VG-1</u>		FECHA: <u>19/09/19</u>	CALIDAD		
DESCRIPCIÓN: <u>Punto de suelo ubicado en A.H. Virgen de Guadalupe al nor este de Intradeco Industrial S.A.</u>		HORA: <u>12:52 h</u>	Duplicado <input type="checkbox"/>		
TIPO DE MUESTRA Superficial <input checked="" type="checkbox"/> Simple <input checked="" type="checkbox"/> En profundidad <input type="checkbox"/> Compuesta <input type="checkbox"/>		USO DEL SUELO Suelo agrícola <input type="checkbox"/> Suelo residencial / parque <input checked="" type="checkbox"/> Suelo comercial / industrial / extractivo <input type="checkbox"/> No aplica <input type="checkbox"/>		OTROS 	PROGRAMADO Sí <input checked="" type="checkbox"/> No <input type="checkbox"/>
COORDENADAS (UTM WGS 84)		OBSERVACIONES			
ZONA <u>18L</u> ESTE (m) <u>268090</u> NORTE (m) <u>8687750</u> ALTITUD (m s.n.m.) <u>85</u> PRECISIÓN (±m) <u>±3</u>		El color de la muestra es pardo rojizo y de textura franco			
PUNTO DE MUESTREO: <u>CS-VG-2</u>		FECHA: <u>19/09/19</u>	CALIDAD		
DESCRIPCIÓN: <u>Punto de suelo ubicado en A.H. Virgen de Guadalupe al noroeste de Intradeco Industrial S.A.</u>		HORA: <u>13:08 h</u>	Duplicado <input type="checkbox"/>		
TIPO DE MUESTRA Superficial <input checked="" type="checkbox"/> Simple <input checked="" type="checkbox"/> En profundidad <input type="checkbox"/> Compuesta <input type="checkbox"/>		USO DEL SUELO Suelo agrícola <input type="checkbox"/> Suelo residencial / parque <input checked="" type="checkbox"/> Suelo comercial / industrial / extractivo <input type="checkbox"/> No aplica <input type="checkbox"/>		OTROS 	PROGRAMADO Sí <input checked="" type="checkbox"/> No <input type="checkbox"/>
COORDENADAS (UTM WGS 84)		OBSERVACIONES			
ZONA <u>18L</u> ESTE (m) <u>268850</u> NORTE (m) <u>8687664</u> ALTITUD (m s.n.m.) <u>92</u> PRECISIÓN (±m) <u>±3</u>		El color de la muestra es pardo rojizo y de Textura franco			
PUNTO DE MUESTREO: <u>CS-VG-3</u>		FECHA: <u>19/09/19</u>	CALIDAD		
DESCRIPCIÓN: <u>Punto de suelo ubicado en A.H. Virgen de Guadalupe al noroeste de Intradeco Industrial S.A.</u>		HORA: <u>13:16 h</u>	Duplicado <input type="checkbox"/>		
TIPO DE MUESTRA Superficial <input checked="" type="checkbox"/> Simple <input checked="" type="checkbox"/> En profundidad <input type="checkbox"/> Compuesta <input type="checkbox"/>		USO DEL SUELO Suelo agrícola <input type="checkbox"/> Suelo residencial / parque <input checked="" type="checkbox"/> Suelo comercial / industrial / extractivo <input type="checkbox"/> No aplica <input type="checkbox"/>		OTROS 	PROGRAMADO Sí <input checked="" type="checkbox"/> No <input type="checkbox"/>
COORDENADAS (UTM WGS 84)		OBSERVACIONES			
ZONA <u>18L</u> ESTE (m) <u>268816</u> NORTE (m) <u>8687657</u> ALTITUD (m s.n.m.) <u>94</u> PRECISIÓN (±m) <u>±3</u>		El color de la muestra es pardo rojizo y de Textura franco			
PUNTO DE MUESTREO: <u>CS-VG-4</u>		FECHA: <u>19/09/19</u>	CALIDAD		
DESCRIPCIÓN: <u>Punto de suelo ubicado en A.H. Virgen de Guadalupe al noroeste de Intradeco Industrial S.A.</u>		HORA: <u>13:28 h</u>	Duplicado <input type="checkbox"/>		
TIPO DE MUESTRA Superficial <input checked="" type="checkbox"/> Simple <input checked="" type="checkbox"/> En profundidad <input type="checkbox"/> Compuesta <input type="checkbox"/>		USO DEL SUELO Suelo agrícola <input type="checkbox"/> Suelo residencial / parque <input checked="" type="checkbox"/> Suelo comercial / industrial / extractivo <input type="checkbox"/> No aplica <input type="checkbox"/>		OTROS 	PROGRAMADO Sí <input checked="" type="checkbox"/> No <input type="checkbox"/>
COORDENADAS (UTM WGS 84)		OBSERVACIONES			
ZONA <u>18L</u> ESTE (m) <u>268773</u> NORTE (m) <u>8687657</u> ALTITUD (m s.n.m.) <u>95</u> PRECISIÓN (±m) <u>±3</u>		El color de la muestra es pardo rojizo y de Textura franco			

Responsable de grupo de trabajo: Manella Atala Alvarez
 Responsable de toma de muestra: Cindy Alfaro Jorcochea



Firma [Firma]
 Firma [Firma]

DATOS DE CAMPO DE SUELO Y MATERIALES SÓLIDOS

EXPEDIENTE

CUE: 2019-02-0013

CÓDIGO DE ACCIÓN:

PUNTO DE MUESTREO: <u>CS-VG-5</u>		FECHA: <u>19/09/19</u>	CALIDAD	
DESCRIPCIÓN: <u>Punto de suelo ubicado en A.H. Virgen de Guadalupe al nor este de Intradevco Industrial S.A.</u>		HORA: <u>13:40</u> h	Duplicado <input type="checkbox"/>	
TIPO DE MUESTRA Superficial <input checked="" type="checkbox"/> Simple <input checked="" type="checkbox"/> En profundidad <input type="checkbox"/> Compuesta <input type="checkbox"/>		USO DEL SUELO Suelo agrícola <input type="checkbox"/> Suelo residencial / parque <input checked="" type="checkbox"/> Suelo comercial / industrial / extractivo <input type="checkbox"/> No aplica <input type="checkbox"/>	OTROS	PROGRAMADO Sí <input checked="" type="checkbox"/> No <input type="checkbox"/>
COORDENADAS (UTM WGS 84) ZONA <u>18L</u> ESTE (m) <u>268976</u> NORTE (m) <u>8687757</u> ALTITUD (m s.n.m.) <u>85</u> PRECISIÓN (±m) <u>±3</u>		OBSERVACIONES [Describir en el siguiente orden: profundidad, color, moteado, clase textural, estructura, consistencia, raíces, límite entre otros] <u>El color de la muestra es pardo rojizo y de Textura franco</u>		
PUNTO DE MUESTREO: <u>CS-VG-6</u>		FECHA: <u>19/09/19</u>	CALIDAD	
DESCRIPCIÓN: <u>Punto de suelo ubicado en A.H. Virgen de Guadalupe al nor este de Intradevco Industrial S.A.</u>		HORA: <u>13:46</u> h	Duplicado <input type="checkbox"/>	
TIPO DE MUESTRA Superficial <input checked="" type="checkbox"/> Simple <input checked="" type="checkbox"/> En profundidad <input type="checkbox"/> Compuesta <input type="checkbox"/>		USO DEL SUELO Suelo agrícola <input type="checkbox"/> Suelo residencial / parque <input checked="" type="checkbox"/> Suelo comercial / industrial / extractivo <input type="checkbox"/> No aplica <input type="checkbox"/>	OTROS	PROGRAMADO Sí <input checked="" type="checkbox"/> No <input type="checkbox"/>
COORDENADAS (UTM WGS 84) ZONA <u>18L</u> ESTE (m) <u>268947</u> NORTE (m) <u>8687757</u> ALTITUD (m s.n.m.) <u>80</u> PRECISIÓN (±m) <u>±3</u>		OBSERVACIONES [Describir en el siguiente orden: profundidad, color, moteado, clase textural, estructura, consistencia, raíces, límite entre otros] <u>El color de la muestra es pardo rojizo y de Textura franco</u>		
PUNTO DE MUESTREO: <u>CS-VG-7</u>		FECHA: <u>19/09/19</u>	CALIDAD	
DESCRIPCIÓN: <u>Punto de suelo ubicado en A.H. Virgen de Guadalupe al nor este de Intradevco Industrial S.A.</u>		HORA: <u>14:02</u> h	Duplicado <input type="checkbox"/>	
TIPO DE MUESTRA Superficial <input checked="" type="checkbox"/> Simple <input checked="" type="checkbox"/> En profundidad <input type="checkbox"/> Compuesta <input type="checkbox"/>		USO DEL SUELO Suelo agrícola <input type="checkbox"/> Suelo residencial / parque <input checked="" type="checkbox"/> Suelo comercial / industrial / extractivo <input type="checkbox"/> No aplica <input type="checkbox"/>	OTROS	PROGRAMADO Sí <input checked="" type="checkbox"/> No <input type="checkbox"/>
COORDENADAS (UTM WGS 84) ZONA <u>18L</u> ESTE (m) <u>268954</u> NORTE (m) <u>8687834</u> ALTITUD (m s.n.m.) <u>80</u> PRECISIÓN (±m) <u>±3</u>		OBSERVACIONES [Describir en el siguiente orden: profundidad, color, moteado, clase textural, estructura, consistencia, raíces, límite entre otros] <u>El color de la muestra es gris claro y de Textura franco arenoso</u>		
PUNTO DE MUESTREO: <u>CS-VG-8</u>		FECHA: <u>19/09/19</u>	CALIDAD	
DESCRIPCIÓN: <u>Punto de suelo ubicado en A.H. Virgen de Guadalupe al nor este de Intradevco Industrial S.A.</u>		HORA: <u>14:09</u> h	Duplicado <input type="checkbox"/>	
TIPO DE MUESTRA Superficial <input checked="" type="checkbox"/> Simple <input checked="" type="checkbox"/> En profundidad <input type="checkbox"/> Compuesta <input type="checkbox"/>		USO DEL SUELO Suelo agrícola <input type="checkbox"/> Suelo residencial / parque <input checked="" type="checkbox"/> Suelo comercial / industrial / extractivo <input type="checkbox"/> No aplica <input type="checkbox"/>	OTROS	PROGRAMADO Sí <input checked="" type="checkbox"/> No <input type="checkbox"/>
COORDENADAS (UTM WGS 84) ZONA <u>18L</u> ESTE (m) <u>268915</u> NORTE (m) <u>8687829</u> ALTITUD (m s.n.m.) <u>83</u> PRECISIÓN (±m) <u>±3</u>		OBSERVACIONES [Describir en el siguiente orden: profundidad, color, moteado, clase textural, estructura, consistencia, raíces, límite entre otros] <u>El color de la muestra es gris claro y de Textura franco arenoso.</u>		
Responsable de grupo de trabajo: <u>Maniella Atala Alvarez</u>		Firma: 		
Responsable de toma de muestra: <u>Cindy Alvaro Goniocheg</u>		Firma: 		

DATOS DE CAMPO DE SUELO Y MATERIALES SÓLIDOS

EXPEDIENTE


CUE: 2019-02-0013 CÓDIGO DE ACCIÓN:


PUNTO DE MUESTREO: <u>CS-VG-9</u>		FECHA: <u>19/09/19</u>	CALIDAD Duplicado <input type="checkbox"/>
DESCRIPCIÓN: <u>Punto de suelo ubicado en A.H. Virgen de Guadalupe al noroeste de Intradeco Industrial S.A.</u>		HORA: <u>14:17 h</u>	
TIPO DE MUESTRA		USO DEL SUELO	PROGRAMADO
Superficial <input checked="" type="checkbox"/>	Simple <input checked="" type="checkbox"/>	Suelo agrícola <input type="checkbox"/>	Sí <input checked="" type="checkbox"/>
En profundidad <input type="checkbox"/>	Compuesta <input type="checkbox"/>	Suelo residencial / parque <input checked="" type="checkbox"/>	No <input type="checkbox"/>
		Suelo comercial / industrial / extractivo <input type="checkbox"/>	
		No aplica <input type="checkbox"/>	
COORDENADAS (UTM WGS 84)		OBSERVACIONES	
ZONA	<u>18L</u>	<u>El color de la muestra es gris claro y de Textura franco arenoso</u>	
ESTE (m)	<u>268827</u>		
NORTE (m)	<u>8687789</u>		
ALTITUD (m s.n.m.)	<u>80</u>		
PRECISIÓN (±m)	<u>±3</u>		

PUNTO DE MUESTREO: <u>CS-VG-10</u>		FECHA: <u>19/09/19</u>	CALIDAD Duplicado <input type="checkbox"/>
DESCRIPCIÓN: <u>Punto de Suelo ubicado en A.H. Virgen de Guadalupe al noroeste de Intradeco Industrial S.A.</u>		HORA: <u>14:23 h</u>	
TIPO DE MUESTRA		USO DEL SUELO	PROGRAMADO
Superficial <input checked="" type="checkbox"/>	Simple <input checked="" type="checkbox"/>	Suelo agrícola <input type="checkbox"/>	Sí <input checked="" type="checkbox"/>
En profundidad <input type="checkbox"/>	Compuesta <input type="checkbox"/>	Suelo residencial / parque <input checked="" type="checkbox"/>	No <input type="checkbox"/>
		Suelo comercial / industrial / extractivo <input type="checkbox"/>	
		No aplica <input type="checkbox"/>	
COORDENADAS (UTM WGS 84)		OBSERVACIONES	
ZONA	<u>18L</u>	<u>El color de la muestra es gris claro y de Textura franco arenoso</u>	
ESTE (m)	<u>268831</u>		
NORTE (m)	<u>8687828</u>		
ALTITUD (m s.n.m.)	<u>77</u>		
PRECISIÓN (±m)	<u>±3</u>		

PUNTO DE MUESTREO: <u>CS-VG-11</u>		FECHA: <u>19/09/19</u>	CALIDAD Duplicado <input type="checkbox"/>
DESCRIPCIÓN: <u>Punto de suelo ubicado en A.H. Virgen de Guadalupe al noroeste de Intradeco Industrial S.A.</u>		HORA: <u>14:40 h</u>	
TIPO DE MUESTRA		USO DEL SUELO	PROGRAMADO
Superficial <input checked="" type="checkbox"/>	Simple <input checked="" type="checkbox"/>	Suelo agrícola <input type="checkbox"/>	Sí <input checked="" type="checkbox"/>
En profundidad <input type="checkbox"/>	Compuesta <input type="checkbox"/>	Suelo residencial / parque <input checked="" type="checkbox"/>	No <input type="checkbox"/>
		Suelo comercial / industrial / extractivo <input type="checkbox"/>	
		No aplica <input type="checkbox"/>	
COORDENADAS (UTM WGS 84)		OBSERVACIONES	
ZONA	<u>18L</u>	<u>El color de la muestra es gris claro y de Textura franco arenoso</u>	
ESTE (m)	<u>268829</u>		
NORTE (m)	<u>8687721</u>		
ALTITUD (m s.n.m.)	<u>78</u>		
PRECISIÓN (±m)	<u>±3</u>		

PUNTO DE MUESTREO: <u>CS-VG-12</u>		FECHA: <u>19/09/19</u>	CALIDAD Duplicado <input type="checkbox"/>
DESCRIPCIÓN: <u>Punto de suelo ubicado en A.H. Virgen de Guadalupe al noroeste de Intradeco Industrial S.A.</u>		HORA: <u>14:51 h</u>	
TIPO DE MUESTRA		USO DEL SUELO	PROGRAMADO
Superficial <input checked="" type="checkbox"/>	Simple <input checked="" type="checkbox"/>	Suelo agrícola <input type="checkbox"/>	Sí <input checked="" type="checkbox"/>
En profundidad <input type="checkbox"/>	Compuesta <input type="checkbox"/>	Suelo residencial / parque <input checked="" type="checkbox"/>	No <input type="checkbox"/>
		Suelo comercial / industrial / extractivo <input type="checkbox"/>	
		No aplica <input type="checkbox"/>	
COORDENADAS (UTM WGS 84)		OBSERVACIONES	
ZONA	<u>18L</u>	<u>El color de la muestra es gris claro y de Textura franco arenoso</u>	
ESTE (m)	<u>268877</u>		
NORTE (m)	<u>8687721</u>		
ALTITUD (m s.n.m.)	<u>69</u>		
PRECISIÓN (±m)	<u>±3</u>		

Responsable de grupo de trabajo: Maricela Atala Alvarez Firma: 

Responsable de toma de muestra: Cindy Afaro Polanco Firma: 

DATOS DE CAMPO DE SUELO Y MATERIALES SÓLIDOS

EXPEDIENTE

CUE: 2019-02-0013 CÓDIGO DE ACCIÓN:

PUNTO DE MUESTREO: <u>CS-VC-13</u>		FECHA: <u>19/09/19</u>	CALIDAD
DESCRIPCIÓN: <u>Punto de suelo ubicado en A.H. Virgen de Guadalupe al noreste de Intradevco Industrial S.A.</u>		HORA: <u>15:04 h</u>	Duplicado <input type="checkbox"/>
TIPO DE MUESTRA	USO DEL SUELO	OTROS	PROGRAMADO
Superficial <input checked="" type="checkbox"/> En profundidad <input type="checkbox"/>	Simple <input checked="" type="checkbox"/> Compuesta <input type="checkbox"/>	Suelo agrícola <input type="checkbox"/> Suelo residencial / parque <input checked="" type="checkbox"/> Suelo comercial / industrial / extractivo <input type="checkbox"/> No aplica <input type="checkbox"/>	Sí <input checked="" type="checkbox"/> No <input type="checkbox"/>
COORDENADAS (UTM WGS 84)		OBSERVACIONES	
ZONA <u>18L</u> ESTE (m) <u>268698</u> NORTE (m) <u>8687369</u> ALTITUD (m s.n.m.) <u>70</u> PRECISIÓN (±m) <u>±3</u>	El color de la muestra es pardo rojizo y de Textura franco		

PUNTO DE MUESTREO: <u>CS-VC-14</u>		FECHA: <u>20/09/19</u>	CALIDAD
DESCRIPCIÓN: <u>Punto de Suelo ubicado en A.H. Virgen de Guadalupe al noreste de Intradevco Industrial S.A.</u>		HORA: <u>10:14 h</u>	Duplicado <input type="checkbox"/>
TIPO DE MUESTRA	USO DEL SUELO	OTROS	PROGRAMADO
Superficial <input checked="" type="checkbox"/> En profundidad <input type="checkbox"/>	Simple <input checked="" type="checkbox"/> Compuesta <input type="checkbox"/>	Suelo agrícola <input type="checkbox"/> Suelo residencial / parque <input checked="" type="checkbox"/> Suelo comercial / industrial / extractivo <input type="checkbox"/> No aplica <input type="checkbox"/>	Sí <input checked="" type="checkbox"/> No <input type="checkbox"/>
COORDENADAS (UTM WGS 84)		OBSERVACIONES	
ZONA <u>18L</u> ESTE (m) <u>268724</u> NORTE (m) <u>8687958</u> ALTITUD (m s.n.m.) <u>25</u> PRECISIÓN (±m) <u>±3</u>	El color de la muestra es pardo rojizo y de Textura franco		

PUNTO DE MUESTREO: <u>CS-VC-15</u>		FECHA: <u>20/09/19</u>	CALIDAD
DESCRIPCIÓN: <u>Punto de Suelo ubicado en A.H. Virgen de Guadalupe al noreste de Intradevco Industrial S.A.</u>		HORA: <u>10:24 h</u>	Duplicado <input type="checkbox"/>
TIPO DE MUESTRA	USO DEL SUELO	OTROS	PROGRAMADO
Superficial <input checked="" type="checkbox"/> En profundidad <input type="checkbox"/>	Simple <input checked="" type="checkbox"/> Compuesta <input type="checkbox"/>	Suelo agrícola <input type="checkbox"/> Suelo residencial / parque <input checked="" type="checkbox"/> Suelo comercial / industrial / extractivo <input type="checkbox"/> No aplica <input type="checkbox"/>	Sí <input checked="" type="checkbox"/> No <input type="checkbox"/>
COORDENADAS (UTM WGS 84)		OBSERVACIONES	
ZONA <u>18L</u> ESTE (m) <u>268797</u> NORTE (m) <u>8688065</u> ALTITUD (m s.n.m.) <u>25</u> PRECISIÓN (±m) <u>±3</u>	El color de la muestra es pardo rojizo y de Textura franco limoso		

PUNTO DE MUESTREO: <u>CS-VC-16</u>		FECHA: <u>20/09/19</u>	CALIDAD
DESCRIPCIÓN: <u>Punto de suelo ubicado en A.H. Virgen de Guadalupe al noreste de Intradevco Industrial S.A.</u>		HORA: <u>10:33 h</u>	Duplicado <input type="checkbox"/>
TIPO DE MUESTRA	USO DEL SUELO	OTROS	PROGRAMADO
Superficial <input checked="" type="checkbox"/> En profundidad <input type="checkbox"/>	Simple <input checked="" type="checkbox"/> Compuesta <input type="checkbox"/>	Suelo agrícola <input type="checkbox"/> Suelo residencial / parque <input checked="" type="checkbox"/> Suelo comercial / industrial / extractivo <input type="checkbox"/> No aplica <input type="checkbox"/>	Sí <input checked="" type="checkbox"/> No <input type="checkbox"/>
COORDENADAS (UTM WGS 84)		OBSERVACIONES	
ZONA <u>18L</u> ESTE (m) <u>268802</u> NORTE (m) <u>8688141</u> ALTITUD (m s.n.m.) <u>25</u> PRECISIÓN (±m) <u>±3</u>	El color de la muestra es pardo rojizo y de Textura franco arenoso		

Responsable de grupo de trabajo: Maricela Atala Alvarez
Responsable de toma de muestra: Cindy Alfaro Goralleg

Firma [Firma]
Firma [Firma]

DATOS DE CAMPO DE SUELO Y MATERIALES SÓLIDOS

EXPEDIENTE		CUE: 2019-02-0013		CÓDIGO DE ACCIÓN:	
PUNTO DE MUESTREO: <u>CS-VG-17</u>		FECHA: <u>20/09/19</u>		CALIDAD	
DESCRIPCIÓN: <u>Punto de suelo ubicado en A.H. Virgen de Guadalupe al noroeste de Intradeco Industrial S.A.</u>		HORA: <u>10:49 h</u>		Duplicado <input type="checkbox"/>	
TIPO DE MUESTRA Superficial <input checked="" type="checkbox"/> En profundidad <input type="checkbox"/> Simple <input checked="" type="checkbox"/> Compuesta <input type="checkbox"/>		USO DEL SUELO Suelo agrícola <input type="checkbox"/> Suelo residencial / parque <input checked="" type="checkbox"/> Suelo comercial / industrial / extractivo <input type="checkbox"/> No aplica <input type="checkbox"/>		OTROS PROGRAMADO Sí <input checked="" type="checkbox"/> No <input type="checkbox"/>	
COORDENADAS (UTM WGS 84) ZONA <u>18 L</u> ESTE (m) <u>268820</u> NORTE (m) <u>8688090</u> ALTITUD (m s.n.m.) <u>93</u> PRECISIÓN (±m) <u>13</u>		OBSERVACIONES <u>El color de la muestra es gris claro y de Textura franco arenoso</u>			
PUNTO DE MUESTREO: <u>CS-VG-18</u>		FECHA: <u>20/09/19</u>		CALIDAD	
DESCRIPCIÓN: <u>Punto de suelo ubicado en A.H. Virgen de Guadalupe al noroeste de Intradeco Industrial S.A.</u>		HORA: <u>10:58 h</u>		Duplicado <input type="checkbox"/>	
TIPO DE MUESTRA Superficial <input checked="" type="checkbox"/> En profundidad <input type="checkbox"/> Simple <input checked="" type="checkbox"/> Compuesta <input type="checkbox"/>		USO DEL SUELO Suelo agrícola <input type="checkbox"/> Suelo residencial / parque <input checked="" type="checkbox"/> Suelo comercial / industrial / extractivo <input type="checkbox"/> No aplica <input type="checkbox"/>		OTROS PROGRAMADO Sí <input checked="" type="checkbox"/> No <input type="checkbox"/>	
COORDENADAS (UTM WGS 84) ZONA <u>18 L</u> ESTE (m) <u>268865</u> NORTE (m) <u>8688123</u> ALTITUD (m s.n.m.) <u>98</u> PRECISIÓN (±m) <u>13</u>		OBSERVACIONES <u>El color de la muestra es pardo rojizo y de Textura franco arenoso</u>			
PUNTO DE MUESTREO: <u>CS-VG-19</u>		FECHA: <u>20/09/19</u>		CALIDAD	
DESCRIPCIÓN: <u>Punto de suelo ubicado en A.H. Virgen de Guadalupe al noroeste de Intradeco Industrial S.A.</u>		HORA: <u>11:05 h</u>		Duplicado <input type="checkbox"/>	
TIPO DE MUESTRA Superficial <input checked="" type="checkbox"/> En profundidad <input type="checkbox"/> Simple <input checked="" type="checkbox"/> Compuesta <input type="checkbox"/>		USO DEL SUELO Suelo agrícola <input type="checkbox"/> Suelo residencial / parque <input checked="" type="checkbox"/> Suelo comercial / industrial / extractivo <input type="checkbox"/> No aplica <input type="checkbox"/>		OTROS PROGRAMADO Sí <input checked="" type="checkbox"/> No <input type="checkbox"/>	
COORDENADAS (UTM WGS 84) ZONA <u>18 L</u> ESTE (m) <u>268977</u> NORTE (m) <u>8688148</u> ALTITUD (m s.n.m.) <u>103</u> PRECISIÓN (±m) <u>13</u>		OBSERVACIONES <u>El color de la muestra es pardo rojizo y de Textura franco arenoso</u>			
PUNTO DE MUESTREO: <u>CS-VG-20</u>		FECHA: <u>20/09/19</u>		CALIDAD	
DESCRIPCIÓN: <u>Punto de suelo ubicado en A.H. Virgen de Guadalupe al noroeste de Intradeco Industrial S.A.</u>		HORA: <u>11:20 h</u>		Duplicado <input type="checkbox"/>	
TIPO DE MUESTRA Superficial <input checked="" type="checkbox"/> En profundidad <input type="checkbox"/> Simple <input checked="" type="checkbox"/> Compuesta <input type="checkbox"/>		USO DEL SUELO Suelo agrícola <input type="checkbox"/> Suelo residencial / parque <input checked="" type="checkbox"/> Suelo comercial / industrial / extractivo <input type="checkbox"/> No aplica <input type="checkbox"/>		OTROS PROGRAMADO Sí <input checked="" type="checkbox"/> No <input type="checkbox"/>	
COORDENADAS (UTM WGS 84) ZONA <u>18 L</u> ESTE (m) <u>268972</u> NORTE (m) <u>8688003</u> ALTITUD (m s.n.m.) <u>92</u> PRECISIÓN (±m) <u>13</u>		OBSERVACIONES <u>El color de la muestra es pardo rojizo y de Textura franco arenoso</u>			

Responsable de grupo de trabajo: Mariella Atala Alvarez
 Responsable de toma de muestra: Cindy Alfaro Gorochoeg

Firma: [Firma]
 Firma: [Firma]

DATOS DE CAMPO DE SUELO Y MATERIALES SÓLIDOS

EXPEDIENTE		CUE: 2019-02-0013		CÓDIGO DE ACCIÓN:	
PUNTO DE MUESTREO: <u>CS-VG-21</u>		FECHA: <u>20/09/19</u>		CALIDAD	
DESCRIPCIÓN: <u>Punto de suelo ubicado en A.H. Virgen de Guadalupe al noroeste de Intradeco Industrial S.A.</u>		HORA: <u>11:30 h</u>		Duplicado <input type="checkbox"/>	
TIPO DE MUESTRA		USO DEL SUELO		OTROS	
Superficial <input checked="" type="checkbox"/>	Simple <input checked="" type="checkbox"/>	Suelo agrícola <input type="checkbox"/>	Suelo residencial / parque <input checked="" type="checkbox"/>	PROGRAMADO	
En profundidad <input type="checkbox"/>	Compuesta <input type="checkbox"/>	Suelo comercial / industrial / extractivo <input type="checkbox"/>	No aplica <input type="checkbox"/>	Sí <input checked="" type="checkbox"/>	No <input type="checkbox"/>
COORDENADAS (UTM WGS 84)		OBSERVACIONES			
ZONA <u>18 L</u>	ESTE (m) <u>268702</u>	<u>El color de la muestra es Gris claro y de Textura franco arenoso</u>			
NORTE (m) <u>8687913</u>	ALTITUD (m s.n.m.) <u>35</u>				
PRECISIÓN (±m) <u>+3</u>					
PUNTO DE MUESTREO: <u>CS-MEVG-1</u>		FECHA: <u>20/09/19</u>		CALIDAD	
DESCRIPCIÓN: <u>Punto de suelo ubicado en mercado Virgen de Guadalupe al noroeste de la empresa ETNA</u>		HORA: <u>11:44 h</u>		Duplicado <input type="checkbox"/>	
TIPO DE MUESTRA		USO DEL SUELO		OTROS	
Superficial <input checked="" type="checkbox"/>	Simple <input checked="" type="checkbox"/>	Suelo agrícola <input type="checkbox"/>	Suelo residencial / parque <input checked="" type="checkbox"/>	PROGRAMADO	
En profundidad <input type="checkbox"/>	Compuesta <input type="checkbox"/>	Suelo comercial / industrial / extractivo <input type="checkbox"/>	No aplica <input type="checkbox"/>	Sí <input checked="" type="checkbox"/>	No <input type="checkbox"/>
COORDENADAS (UTM WGS 84)		OBSERVACIONES			
ZONA <u>18 L</u>	ESTE (m) <u>268647</u>	<u>El color de la muestra es gris claro y de Textura franco arenoso</u>			
NORTE (m) <u>8687909</u>	ALTITUD (m s.n.m.) <u>67</u>				
PRECISIÓN (±m) <u>+3</u>					
PUNTO DE MUESTREO: <u>CS-MEVG-2</u>		FECHA: <u>20/09/19</u>		CALIDAD	
DESCRIPCIÓN: <u>Punto de suelo ubicado en el mercado Virgen de Guadalupe al noroeste de la empresa ETNA</u>		HORA: <u>11:51 h</u>		Duplicado <input type="checkbox"/>	
TIPO DE MUESTRA		USO DEL SUELO		OTROS	
Superficial <input checked="" type="checkbox"/>	Simple <input checked="" type="checkbox"/>	Suelo agrícola <input type="checkbox"/>	Suelo residencial / parque <input checked="" type="checkbox"/>	PROGRAMADO	
En profundidad <input type="checkbox"/>	Compuesta <input type="checkbox"/>	Suelo comercial / industrial / extractivo <input type="checkbox"/>	No aplica <input type="checkbox"/>	Sí <input checked="" type="checkbox"/>	No <input type="checkbox"/>
COORDENADAS (UTM WGS 84)		OBSERVACIONES			
ZONA <u>18 L</u>	ESTE (m) <u>268644</u>	<u>El color de la muestra es gris claro y de Textura franco arenoso</u>			
NORTE (m) <u>8687942</u>	ALTITUD (m s.n.m.) <u>68</u>				
PRECISIÓN (±m) <u>+3</u>					
PUNTO DE MUESTREO: <u>CS-MEVG-3</u>		FECHA: <u>20/09/19</u>		CALIDAD	
DESCRIPCIÓN: <u>Punto de suelo ubicado en el mercado Virgen de Guadalupe al noroeste de la empresa ETNA</u>		HORA: <u>11:57 h</u>		Duplicado <input type="checkbox"/>	
TIPO DE MUESTRA		USO DEL SUELO		OTROS	
Superficial <input checked="" type="checkbox"/>	Simple <input checked="" type="checkbox"/>	Suelo agrícola <input type="checkbox"/>	Suelo residencial / parque <input checked="" type="checkbox"/>	PROGRAMADO	
En profundidad <input type="checkbox"/>	Compuesta <input type="checkbox"/>	Suelo comercial / industrial / extractivo <input type="checkbox"/>	No aplica <input type="checkbox"/>	Sí <input checked="" type="checkbox"/>	No <input type="checkbox"/>
COORDENADAS (UTM WGS 84)		OBSERVACIONES			
ZONA <u>18 L</u>	ESTE (m) <u>268669</u>	<u>El color de la muestra es gris claro y de Textura franco arenoso</u>			
NORTE (m) <u>8687929</u>	ALTITUD (m s.n.m.) <u>68</u>				
PRECISIÓN (±m) <u>+3</u>					

Responsable de grupo de trabajo:

Mariella Atala Alvarez

Firma

[Firma]

Responsable de toma de muestra:

Cindy Alfaro Ponce

Firma

[Firma]

DATOS DE CAMPO DE SUELO Y MATERIALES SÓLIDOS

EXPEDIENTE

CUE: 2019-02-0013

CÓDIGO DE ACCIÓN:

PUNTO DE MUESTREO: <u>CS-75UN-1</u>		FECHA: <u>20/09/19</u>		CALIDAD	
DESCRIPCIÓN: <u>Punto de suelo ubicada en A.H. 7 Junio en Av. Arequipa con calle Ventanilla (Av. Victor Raul Haya de la Torre)</u>		HORA: <u>13:25 h</u>		Duplicado <input type="checkbox"/>	
TIPO DE MUESTRA		USO DEL SUELO		OTROS	
Superficial <input checked="" type="checkbox"/>	Simple <input checked="" type="checkbox"/>	Suelo agrícola <input type="checkbox"/>	Suelo residencial / parque <input checked="" type="checkbox"/>	PROGRAMADO	
En profundidad <input type="checkbox"/>	Compuesta <input type="checkbox"/>	Suelo comercial / industrial / extractivo <input type="checkbox"/>	No aplica <input type="checkbox"/>	Sí <input checked="" type="checkbox"/> No <input type="checkbox"/>	
COORDENADAS (UTM WGS 84)		OBSERVACIONES			
ZONA <u>19L</u>	ESTE (m) <u>269011</u>	[Describir en el siguiente orden: profundidad, color, moteado, clase textural, estructura, consistencia, raíces, límite entre otros]			
NORTE (m) <u>8698290</u>	ALTITUD (m s.n.m.) <u>83</u>	<u>El color de la muestra es gris claro y de Textura franco arenoso</u>			
PRECISIÓN (±m) <u>±3</u>					
PUNTO DE MUESTREO: <u>CS-75UN-2</u>		FECHA: <u>20/09/19</u>		CALIDAD	
DESCRIPCIÓN: <u>Punto de suelo ubicada en A.H. 7 Junio en Av. Arequipa con calle Ventanilla (Av. Victor Raul Haya de la Torre)</u>		HORA: <u>13:35 h</u>		Duplicado <input type="checkbox"/>	
TIPO DE MUESTRA		USO DEL SUELO		OTROS	
Superficial <input checked="" type="checkbox"/>	Simple <input checked="" type="checkbox"/>	Suelo agrícola <input type="checkbox"/>	Suelo residencial / parque <input checked="" type="checkbox"/>	PROGRAMADO	
En profundidad <input type="checkbox"/>	Compuesta <input type="checkbox"/>	Suelo comercial / industrial / extractivo <input type="checkbox"/>	No aplica <input type="checkbox"/>	Sí <input checked="" type="checkbox"/> No <input type="checkbox"/>	
COORDENADAS (UTM WGS 84)		OBSERVACIONES			
ZONA <u>19L</u>	ESTE (m) <u>267990</u>	[Describir en el siguiente orden: profundidad, color, moteado, clase textural, estructura, consistencia, raíces, límite entre otros]			
NORTE (m) <u>8698219</u>	ALTITUD (m s.n.m.) <u>82</u>	<u>El color de la muestra es gris claro y de Textura franco arenoso</u>			
PRECISIÓN (±m) <u>±3</u>					
PUNTO DE MUESTREO: <u>CS-75UN-3</u>		FECHA: <u>20/09/19</u>		CALIDAD	
DESCRIPCIÓN: <u>Punto de suelo ubicada en A.H. 7 de Junio en Av. Arequipa con calle Ventanilla (Av. Victor Raul Haya de la Torre)</u>		HORA: <u>13:42 h</u>		Duplicado <input type="checkbox"/>	
TIPO DE MUESTRA		USO DEL SUELO		OTROS	
Superficial <input checked="" type="checkbox"/>	Simple <input checked="" type="checkbox"/>	Suelo agrícola <input type="checkbox"/>	Suelo residencial / parque <input checked="" type="checkbox"/>	PROGRAMADO	
En profundidad <input type="checkbox"/>	Compuesta <input type="checkbox"/>	Suelo comercial / industrial / extractivo <input type="checkbox"/>	No aplica <input type="checkbox"/>	Sí <input checked="" type="checkbox"/> No <input type="checkbox"/>	
COORDENADAS (UTM WGS 84)		OBSERVACIONES			
ZONA <u>19L</u>	ESTE (m) <u>269094</u>	[Describir en el siguiente orden: profundidad, color, moteado, clase textural, estructura, consistencia, raíces, límite entre otros]			
NORTE (m) <u>8698197</u>	ALTITUD (m s.n.m.) <u>82</u>	<u>El color de la muestra es gris claro y de Textura franco arenoso</u>			
PRECISIÓN (±m) <u>±3</u>					
PUNTO DE MUESTREO: <u>CS-75UN-4</u>		FECHA: <u>20/09/19</u>		CALIDAD	
DESCRIPCIÓN: <u>Punto de suelo ubicada en A.H. 7 de Junio en Av. Arequipa con calle Ventanilla (Av. Victor Raul Haya de la Torre)</u>		HORA: <u>13:50 h</u>		Duplicado <input type="checkbox"/>	
TIPO DE MUESTRA		USO DEL SUELO		OTROS	
Superficial <input checked="" type="checkbox"/>	Simple <input checked="" type="checkbox"/>	Suelo agrícola <input type="checkbox"/>	Suelo residencial / parque <input checked="" type="checkbox"/>	PROGRAMADO	
En profundidad <input type="checkbox"/>	Compuesta <input type="checkbox"/>	Suelo comercial / industrial / extractivo <input type="checkbox"/>	No aplica <input type="checkbox"/>	Sí <input checked="" type="checkbox"/> No <input type="checkbox"/>	
COORDENADAS (UTM WGS 84)		OBSERVACIONES			
ZONA <u>19L</u>	ESTE (m) <u>269099</u>	[Describir en el siguiente orden: profundidad, color, moteado, clase textural, estructura, consistencia, raíces, límite entre otros]			
NORTE (m) <u>8698200</u>	ALTITUD (m s.n.m.) <u>81</u>	<u>El color de la muestra es gris claro y de Textura franco arenoso</u>			
PRECISIÓN (±m) <u>±3</u>					

Responsable de grupo de trabajo:

Maricela Atala Alvarez

Firma:

[Firma]

Responsable de toma de muestra:

Andy Altaro Jorullochea

Firma:

[Firma]

DATOS DE CAMPO DE SUELO Y MATERIALES SÓLIDOS

EXPEDIENTE		CUE: 2019-02-0013		CÓDIGO DE ACCIÓN:	
PUNTO DE MUESTREO: <u>CS-KU-1</u>		FECHA: <u>20/09/19</u>		CALIDAD	
DESCRIPCIÓN: <u>Punto de suelo ubicado en el patio interior de la J.E. 5098 KUMAMOTO</u>		HORA: <u>14:13</u> h		Duplicado <input type="checkbox"/>	
TIPO DE MUESTRA		USO DEL SUELO		OTROS	
Superficial <input checked="" type="checkbox"/>	Simple <input checked="" type="checkbox"/>	Suelo agrícola <input type="checkbox"/>	Suelo residencial / parque <input checked="" type="checkbox"/>	PROGRAMADO	
En profundidad <input type="checkbox"/>	Compuesta <input type="checkbox"/>	Suelo comercial / industrial / extractivo <input type="checkbox"/>	No aplica <input type="checkbox"/>	Sí <input checked="" type="checkbox"/>	
COORDENADAS (UTM WGS 84)		OBSERVACIONES			
ZONA <u>18L</u>	ESTE (m) <u>268272</u>	<u>el color de la muestra es gris claro y de Textura franco arenoso</u>			
NORTE (m) <u>8687988</u>	ALTITUD (m s.n.m.) <u>57</u>				
PRECISIÓN (±m) <u>±3</u>					
PUNTO DE MUESTREO: <u>CS-KU-2</u>		FECHA: <u>20/09/19</u>		CALIDAD	
DESCRIPCIÓN: <u>Punto de suelo ubicado en el patio interior de la J.E. 5098 KUMAMOTO</u>		HORA: <u>14:22</u> h		Duplicado <input type="checkbox"/>	
TIPO DE MUESTRA		USO DEL SUELO		OTROS	
Superficial <input checked="" type="checkbox"/>	Simple <input checked="" type="checkbox"/>	Suelo agrícola <input type="checkbox"/>	Suelo residencial / parque <input checked="" type="checkbox"/>	PROGRAMADO	
En profundidad <input type="checkbox"/>	Compuesta <input type="checkbox"/>	Suelo comercial / industrial / extractivo <input type="checkbox"/>	No aplica <input type="checkbox"/>	Sí <input checked="" type="checkbox"/>	
COORDENADAS (UTM WGS 84)		OBSERVACIONES			
ZONA <u>18L</u>	ESTE (m) <u>268249</u>	<u>El color de la muestra es gris claro y de Textura franco arenoso</u>			
NORTE (m) <u>8688019</u>	ALTITUD (m s.n.m.) <u>57</u>				
PRECISIÓN (±m) <u>±3</u>					
PUNTO DE MUESTREO: <u>CS-AP-1</u>		FECHA: <u>20/09/19</u>		CALIDAD	
DESCRIPCIÓN: <u>Punto de suelo ubicado en el patio interior de la J.E.P. Arturo Padilla Espinoza, lado este.</u>		HORA: <u>14:40</u> h		Duplicado <input type="checkbox"/>	
TIPO DE MUESTRA		USO DEL SUELO		OTROS	
Superficial <input checked="" type="checkbox"/>	Simple <input checked="" type="checkbox"/>	Suelo agrícola <input type="checkbox"/>	Suelo residencial / parque <input checked="" type="checkbox"/>	PROGRAMADO	
En profundidad <input type="checkbox"/>	Compuesta <input type="checkbox"/>	Suelo comercial / industrial / extractivo <input type="checkbox"/>	No aplica <input type="checkbox"/>	Sí <input checked="" type="checkbox"/>	
COORDENADAS (UTM WGS 84)		OBSERVACIONES			
ZONA <u>18L</u>	ESTE (m) <u>268262</u>	<u>El color de la muestra es gris claro y de Textura franco arenoso.</u>			
NORTE (m) <u>8688000</u>	ALTITUD (m s.n.m.) <u>65</u>				
PRECISIÓN (±m) <u>±3</u>					
PUNTO DE MUESTREO: <u>CS-AP-2</u>		FECHA: <u>20/09/19</u>		CALIDAD	
DESCRIPCIÓN: <u>Punto de suelo ubicado en el patio interior de la J.E.P. Arturo Padilla Espinoza, lado este.</u>		HORA: <u>14:49</u> h		Duplicado <input type="checkbox"/>	
TIPO DE MUESTRA		USO DEL SUELO		OTROS	
Superficial <input checked="" type="checkbox"/>	Simple <input checked="" type="checkbox"/>	Suelo agrícola <input type="checkbox"/>	Suelo residencial / parque <input checked="" type="checkbox"/>	PROGRAMADO	
En profundidad <input type="checkbox"/>	Compuesta <input type="checkbox"/>	Suelo comercial / industrial / extractivo <input type="checkbox"/>	No aplica <input type="checkbox"/>	Sí <input checked="" type="checkbox"/>	
COORDENADAS (UTM WGS 84)		OBSERVACIONES			
ZONA <u>18L</u>	ESTE (m) <u>268230</u>	<u>El color de la muestra es gris claro y de Textura franco arenoso.</u>			
NORTE (m) <u>8688024</u>	ALTITUD (m s.n.m.) <u>65</u>				
PRECISIÓN (±m) <u>±3</u>					

Responsable de grupo de trabajo:

Mariella Atala Alvarez

Firma

[Firma]

Responsable de toma de muestra:

Cindy Alfaro Sorochea

Firma

[Firma]

DATOS DE CAMPO DE SUELO Y MATERIALES SÓLIDOS

EXPEDIENTE

CUE: 2019-02-0013

CÓDIGO DE ACCIÓN:

PUNTO DE MUESTREO: <u>CS-AP-3</u>		FECHA: <u>20/09/19</u>		CALIDAD	
DESCRIPCIÓN: <u>Punto de suelo ubicado en el interior de la IEP.</u> <u>Activo pedilla Espinoza, lado este</u>		HORA: <u>14:59 h</u>		Duplicado <input type="checkbox"/>	
TIPO DE MUESTRA		USO DEL SUELO		OTROS	
Superficial <input checked="" type="checkbox"/>	Simple <input checked="" type="checkbox"/>	Suelo agrícola <input type="checkbox"/>	Suelo residencial / parque <input checked="" type="checkbox"/>	PROGRAMADO	
En profundidad <input type="checkbox"/>	Compuesta <input type="checkbox"/>	Suelo comercial / industrial / extractivo <input type="checkbox"/>	No aplica <input type="checkbox"/>	Sí <input checked="" type="checkbox"/>	No <input type="checkbox"/>
COORDENADAS (UTM WGS 84)		OBSERVACIONES			
ZONA <u>18L</u>	[Describir en el siguiente orden: profundidad, color, moteado, clase textural, estructura, consistencia, raíces, límite entre otros]				
ESTE (m) <u>26806</u>	<u>El color de la muestra es gris claro y de Textura franco arenoso</u>				
NORTE (m) _____					
ALTITUD (m s.n.m.) <u>66</u>					
PRECISIÓN (±m) <u>E3</u>					
PUNTO DE MUESTREO: <u>CS-AP-4</u>		FECHA: <u>20/09/19</u>		CALIDAD	
DESCRIPCIÓN: <u>Punto de suelo ubicado en el patio interior de la IEP</u> <u>Activo Pedilla Espinoza, lado norte</u>		HORA: <u>15:04 h</u>		Duplicado <input type="checkbox"/>	
TIPO DE MUESTRA		USO DEL SUELO		OTROS	
Superficial <input checked="" type="checkbox"/>	Simple <input checked="" type="checkbox"/>	Suelo agrícola <input type="checkbox"/>	Suelo residencial / parque <input checked="" type="checkbox"/>	PROGRAMADO	
En profundidad <input type="checkbox"/>	Compuesta <input type="checkbox"/>	Suelo comercial / industrial / extractivo <input type="checkbox"/>	No aplica <input type="checkbox"/>	Sí <input checked="" type="checkbox"/>	No <input type="checkbox"/>
COORDENADAS (UTM WGS 84)		OBSERVACIONES			
ZONA <u>18L</u>	[Describir en el siguiente orden: profundidad, color, moteado, clase textural, estructura, consistencia, raíces, límite entre otros]				
ESTE (m) _____	<u>El color de la muestra es gris claro y de Textura franco arenoso</u>				
NORTE (m) _____					
ALTITUD (m s.n.m.) <u>65</u>					
PRECISIÓN (±m) <u>E3</u>					
PUNTO DE MUESTREO: <u>CS-AP-5</u>		FECHA: <u>20/09/19</u>		CALIDAD	
DESCRIPCIÓN: <u>punto de suelo ubicado en el patio interior de la IEP</u> <u>Activo pedilla Espinoza, lado norte</u>		HORA: <u>15:14 h</u>		Duplicado <input type="checkbox"/>	
TIPO DE MUESTRA		USO DEL SUELO		OTROS	
Superficial <input checked="" type="checkbox"/>	Simple <input checked="" type="checkbox"/>	Suelo agrícola <input type="checkbox"/>	Suelo residencial / parque <input checked="" type="checkbox"/>	PROGRAMADO	
En profundidad <input type="checkbox"/>	Compuesta <input type="checkbox"/>	Suelo comercial / industrial / extractivo <input type="checkbox"/>	No aplica <input type="checkbox"/>	Sí <input checked="" type="checkbox"/>	No <input type="checkbox"/>
COORDENADAS (UTM WGS 84)		OBSERVACIONES			
ZONA <u>18L</u>	[Describir en el siguiente orden: profundidad, color, moteado, clase textural, estructura, consistencia, raíces, límite entre otros]				
ESTE (m) _____	<u>El color de la muestra es gris claro y de Textura franco arenoso</u>				
NORTE (m) _____					
ALTITUD (m s.n.m.) <u>63</u>					
PRECISIÓN (±m) <u>E3</u>					
PUNTO DE MUESTREO: <u>CS-AP-6</u>		FECHA: <u>20/09/19</u>		CALIDAD	
DESCRIPCIÓN: <u>Punto de suelo ubicado en el patio interior de la IEP</u> <u>Activo pedilla Espinoza, lado sur</u>		HORA: <u>15:24 h</u>		Duplicado <input type="checkbox"/>	
TIPO DE MUESTRA		USO DEL SUELO		OTROS	
Superficial <input checked="" type="checkbox"/>	Simple <input checked="" type="checkbox"/>	Suelo agrícola <input type="checkbox"/>	Suelo residencial / parque <input checked="" type="checkbox"/>	PROGRAMADO	
En profundidad <input type="checkbox"/>	Compuesta <input type="checkbox"/>	Suelo comercial / industrial / extractivo <input type="checkbox"/>	No aplica <input type="checkbox"/>	Sí <input checked="" type="checkbox"/>	No <input type="checkbox"/>
COORDENADAS (UTM WGS 84)		OBSERVACIONES			
ZONA <u>18L</u>	[Describir en el siguiente orden: profundidad, color, moteado, clase textural, estructura, consistencia, raíces, límite entre otros]				
ESTE (m) _____	<u>El color de la muestra es gris claro, de Textura franco arenoso</u>				
NORTE (m) _____					
ALTITUD (m s.n.m.) <u>62</u>					
PRECISIÓN (±m) <u>E3</u>					
Responsable de grupo de trabajo: <u>Manella Atala Alvarez</u>		Firma: <u>[Firma]</u>			
Responsable de toma de muestra: <u>Andy Alfaro Gorochoeg</u>		Firma: <u>[Firma]</u>			

DATOS DE CAMPO DE SUELO Y MATERIALES SÓLIDOS

EXPEDIENTE		CUE: 2019-02-0013		CÓDIGO DE ACCIÓN:	
PUNTO DE MUESTREO: <u>CS-AP-7</u>		FECHA: <u>20/09/19</u>		CALIDAD	
DESCRIPCIÓN: <u>Punto de suelo ubicado en patio interior de la J.E.P. Arturo Padilla Espinoza con Av. De la Revolución, lado oeste.</u>		HORA: <u>15:32 h</u>		Duplicado <input type="checkbox"/>	
TIPO DE MUESTRA		USO DEL SUELO		OTROS	
Superficial <input checked="" type="checkbox"/>	Simple <input checked="" type="checkbox"/>	Suelo agrícola <input type="checkbox"/>	Suelo residencial / parque <input checked="" type="checkbox"/>	PROGRAMADO	
En profundidad <input type="checkbox"/>	Compuesta <input type="checkbox"/>	Suelo comercial / industrial / extractivo <input type="checkbox"/>	No aplica <input type="checkbox"/>	Sí <input checked="" type="checkbox"/> No <input type="checkbox"/>	
COORDENADAS (UTM WGS 84)		OBSERVACIONES			
ZONA <u>18L</u>	ESTE (m) <u>268539</u>	<u>El color de la muestra es gris claro y de Textura franco arenoso</u>			
NORTE (m) <u>8688023</u>	ALTITUD (m s.n.m.) <u>62</u>				
PRECISIÓN (±m) <u>±3</u>					
PUNTO DE MUESTREO: <u>CS-EM-1</u>		FECHA: <u>24/09/19</u>		CALIDAD	
DESCRIPCIÓN: <u>Punto de suelo ubicado en Estadio Municipal en Av. Cobco con Av. Arequipa</u>		HORA: <u>11:52 h</u>		Duplicado <input type="checkbox"/>	
TIPO DE MUESTRA		USO DEL SUELO		OTROS	
Superficial <input checked="" type="checkbox"/>	Simple <input checked="" type="checkbox"/>	Suelo agrícola <input type="checkbox"/>	Suelo residencial / parque <input checked="" type="checkbox"/>	PROGRAMADO	
En profundidad <input type="checkbox"/>	Compuesta <input type="checkbox"/>	Suelo comercial / industrial / extractivo <input type="checkbox"/>	No aplica <input type="checkbox"/>	Sí <input checked="" type="checkbox"/> No <input type="checkbox"/>	
COORDENADAS (UTM WGS 84)		OBSERVACIONES			
ZONA <u>18L</u>	ESTE (m) <u>269028</u>	<u>El color de la muestra es gris claro y de Textura franco arenoso</u>			
NORTE (m) <u>8688330</u>	ALTITUD (m s.n.m.) <u>97</u>				
PRECISIÓN (±m) <u>±3</u>					
PUNTO DE MUESTREO: <u>CS-EM-2</u>		FECHA: <u>24/09/19</u>		CALIDAD	
DESCRIPCIÓN: <u>Punto de suelo ubicado en Estadio Municipal en Av. Cobco con Av. Arequipa</u>		HORA: <u>12:05 h</u>		Duplicado <input type="checkbox"/>	
TIPO DE MUESTRA		USO DEL SUELO		OTROS	
Superficial <input checked="" type="checkbox"/>	Simple <input checked="" type="checkbox"/>	Suelo agrícola <input type="checkbox"/>	Suelo residencial / parque <input checked="" type="checkbox"/>	PROGRAMADO	
En profundidad <input type="checkbox"/>	Compuesta <input type="checkbox"/>	Suelo comercial / industrial / extractivo <input type="checkbox"/>	No aplica <input type="checkbox"/>	Sí <input checked="" type="checkbox"/> No <input type="checkbox"/>	
COORDENADAS (UTM WGS 84)		OBSERVACIONES			
ZONA <u>18L</u>	ESTE (m) <u>269046</u>	<u>El color de la muestra es gris claro y de Textura franco arenoso</u>			
NORTE (m) <u>8688382</u>	ALTITUD (m s.n.m.) <u>97</u>				
PRECISIÓN (±m) <u>±3</u>					
PUNTO DE MUESTREO: <u>CS-124-1</u>		FECHA: <u>24/09/19</u>		CALIDAD	
DESCRIPCIÓN: <u>Punto de suelo ubicado en A.H. Mi Perú - Sector K4 en Av. Tacna con Av. Ayacucho</u>		HORA: <u>12:36 h</u>		Duplicado <input type="checkbox"/>	
TIPO DE MUESTRA		USO DEL SUELO		OTROS	
Superficial <input checked="" type="checkbox"/>	Simple <input checked="" type="checkbox"/>	Suelo agrícola <input type="checkbox"/>	Suelo residencial / parque <input checked="" type="checkbox"/>	PROGRAMADO	
En profundidad <input type="checkbox"/>	Compuesta <input type="checkbox"/>	Suelo comercial / industrial / extractivo <input type="checkbox"/>	No aplica <input type="checkbox"/>	Sí <input checked="" type="checkbox"/> No <input type="checkbox"/>	
COORDENADAS (UTM WGS 84)		OBSERVACIONES			
ZONA <u>18L</u>	ESTE (m) <u>268129</u>	<u>El color de la muestra es gris claro y de Textura franco arenoso</u>			
NORTE (m) <u>8688086</u>	ALTITUD (m s.n.m.) <u>63</u>				
PRECISIÓN (±m) <u>±3</u>					

Responsable de grupo de trabajo:

Mariella Atala Alvarez

Firma

[Firma]

Responsable de toma de muestra:

Cindy Alfaro Gouochos



Firma

[Firma]

DATOS DE CAMPO DE SUELO Y MATERIALES SÓLIDOS

EXPEDIENTE

CUE: 2014-02-0013 CÓDIGO DE ACCIÓN:

PUNTO DE MUESTREO: <u>CS-14-2</u>		FECHA: <u>24/09/19</u>	CALIDAD	
DESCRIPCIÓN: <u>Punto de suelo ubicado en A.O.H. Mi Perú - Sector K4 en Av. Tacha con Av. Ayacucho</u>		HORA: <u>12:53 h</u>	Duplicado <input type="checkbox"/>	
TIPO DE MUESTRA		USO DEL SUELO	OTROS	PROGRAMADO
Superficial <input checked="" type="checkbox"/>	Simple <input checked="" type="checkbox"/>	Suelo agrícola <input type="checkbox"/>		Sí <input checked="" type="checkbox"/>
En profundidad <input type="checkbox"/>	Compuesta <input type="checkbox"/>	Suelo residencial / parque <input checked="" type="checkbox"/>		No <input type="checkbox"/>
COORDENADAS (UTM WGS 84)		OBSERVACIONES		
ZONA <u>181</u>	ESTE (m) <u>268461</u>	<u>El color de la muestra es gris claro y de Textura franco arenoso</u>		
NORTE (m) <u>8688106</u>	ALTITUD (m s.n.m.) <u>63</u>			
PRECISIÓN (±m) <u>±3</u>				
PUNTO DE MUESTREO: <u>CS-2J-1</u>		FECHA: <u>18/09/19</u>	CALIDAD	
DESCRIPCIÓN: <u>Punto de suelo ubicado en zona industrial de Ventanilla al costado de la empresa Sulfato de cobre S.A. en Av. De la Revolución Cuadra 10</u>		HORA: <u>14:10 h</u>	Duplicado <input type="checkbox"/>	
TIPO DE MUESTRA		USO DEL SUELO	OTROS	PROGRAMADO
Superficial <input checked="" type="checkbox"/>	Simple <input checked="" type="checkbox"/>	Suelo agrícola <input type="checkbox"/>		Sí <input checked="" type="checkbox"/>
En profundidad <input type="checkbox"/>	Compuesta <input type="checkbox"/>	Suelo residencial / parque <input type="checkbox"/>		No <input type="checkbox"/>
COORDENADAS (UTM WGS 84)		OBSERVACIONES		
ZONA <u>181</u>	ESTE (m) <u>268533</u>	<u>El color de la muestra es pardo rojizo y de Textura franco arenoso</u>		
NORTE (m) <u>8687963</u>	ALTITUD (m s.n.m.) <u>61</u>			
PRECISIÓN (±m) <u>±3</u>				
PUNTO DE MUESTREO: <u>CS-2J-2</u>		FECHA: <u>18/09/19</u>	CALIDAD	
DESCRIPCIÓN: <u>Punto de suelo ubicada en zona industrial de Ventanilla al costado de la empresa Sulfato de cobre S.A. en Av. De la Revolución Cuadra 10</u>		HORA: <u>14:22 h</u>	Duplicado <input type="checkbox"/>	
TIPO DE MUESTRA		USO DEL SUELO	OTROS	PROGRAMADO
Superficial <input checked="" type="checkbox"/>	Simple <input checked="" type="checkbox"/>	Suelo agrícola <input type="checkbox"/>		Sí <input checked="" type="checkbox"/>
En profundidad <input type="checkbox"/>	Compuesta <input type="checkbox"/>	Suelo residencial / parque <input type="checkbox"/>		No <input type="checkbox"/>
COORDENADAS (UTM WGS 84)		OBSERVACIONES		
ZONA <u>181</u>	ESTE (m) <u>268523</u>	<u>El color de la muestra es pardo rojizo y de Textura franco arenoso</u>		
NORTE (m) <u>8687929</u>	ALTITUD (m s.n.m.) <u>61</u>			
PRECISIÓN (±m) <u>±3</u>				
PUNTO DE MUESTREO: <u>CS-2J-3</u>		FECHA: <u>18/09/19</u>	CALIDAD	
DESCRIPCIÓN: <u>Punto de suelo ubicada en la zona industrial de Ventanilla al costado de esta en Av. De la Revolución Cuadra 10</u>		HORA: <u>14:38 h</u>	Duplicado <input type="checkbox"/>	
TIPO DE MUESTRA		USO DEL SUELO	OTROS	PROGRAMADO
Superficial <input checked="" type="checkbox"/>	Simple <input checked="" type="checkbox"/>	Suelo agrícola <input type="checkbox"/>		Sí <input checked="" type="checkbox"/>
En profundidad <input type="checkbox"/>	Compuesta <input type="checkbox"/>	Suelo residencial / parque <input type="checkbox"/>		No <input type="checkbox"/>
COORDENADAS (UTM WGS 84)		OBSERVACIONES		
ZONA <u>181</u>	ESTE (m) <u>268539</u>	<u>El color de la muestra es pardo rojizo y de Textura franco arenoso</u>		
NORTE (m) <u>8687844</u>	ALTITUD (m s.n.m.) <u>60</u>			
PRECISIÓN (±m) <u>±3</u>				
Responsable de grupo de trabajo:	<u>Mariella Atala Alvarez</u>		Firma	
Responsable de toma de muestra:	<u>Cindy Alfaro Goicoechea</u>		Firma	

DATOS DE CAMPO DE SUELO Y MATERIALES SÓLIDOS

EXPEDIENTE

CUE: 2019-02-0013 CÓDIGO DE ACCIÓN:

PUNTO DE MUESTREO: CS-21-4		FECHA: 18/09/19		CALIDAD	
DESCRIPCIÓN: Punto de suelo ubicado en la Zona Industrial de Ventanilla al costado de ETMS en Av. de la Revolución cuadra 10		HORA: 14:36 h		Duplicado <input type="checkbox"/>	
TIPO DE MUESTRA		USO DEL SUELO		OTROS	
Superficial <input checked="" type="checkbox"/>	Simple <input checked="" type="checkbox"/>	Suelo agrícola <input type="checkbox"/>	Suelo residencial / parque <input type="checkbox"/>	PROGRAMADO	
En profundidad <input type="checkbox"/>	Compuesta <input type="checkbox"/>	Suelo comercial / industrial / extractivo <input checked="" type="checkbox"/>	No aplica <input type="checkbox"/>	Sí <input checked="" type="checkbox"/> No <input type="checkbox"/>	
COORDENADAS (UTM WGS 84)		OBSERVACIONES			
ZONA: 18L	ESTE (m): 268530	El color de la muestra es gris claro y de Textura franco arenoso			
NORTE (m): 8687796	ALTITUD (m s.n.m.): 60				
PRECISIÓN (±m): 13					
PUNTO DE MUESTREO: CS-25-5		FECHA: 18/09/19		CALIDAD	
DESCRIPCIÓN: Punto de suelo ubicado en Zona Industrial de Ventanilla frente a la empresa Sulfato de Cobre S.A. en calle Alonso de Molina		HORA: 15:15 h		Duplicado <input type="checkbox"/>	
TIPO DE MUESTRA		USO DEL SUELO		OTROS	
Superficial <input checked="" type="checkbox"/>	Simple <input checked="" type="checkbox"/>	Suelo agrícola <input type="checkbox"/>	Suelo residencial / parque <input type="checkbox"/>	PROGRAMADO	
En profundidad <input type="checkbox"/>	Compuesta <input type="checkbox"/>	Suelo comercial / industrial / extractivo <input checked="" type="checkbox"/>	No aplica <input type="checkbox"/>	Sí <input checked="" type="checkbox"/> No <input type="checkbox"/>	
COORDENADAS (UTM WGS 84)		OBSERVACIONES			
ZONA: 18L	ESTE (m): 268438	El color de la muestra es gris claro y de Textura franco arenoso			
NORTE (m): 8687750	ALTITUD (m s.n.m.): 60				
PRECISIÓN (±m): 13					
PUNTO DE MUESTREO: CS-25-6		FECHA: 18/09/19		CALIDAD	
DESCRIPCIÓN: Punto de suelo ubicado en Zona Industrial de Ventanilla en Av. de la Revolución Cuadra 9		HORA: 16:57 h		Duplicado <input type="checkbox"/>	
TIPO DE MUESTRA		USO DEL SUELO		OTROS	
Superficial <input checked="" type="checkbox"/>	Simple <input checked="" type="checkbox"/>	Suelo agrícola <input type="checkbox"/>	Suelo residencial / parque <input type="checkbox"/>	PROGRAMADO	
En profundidad <input type="checkbox"/>	Compuesta <input type="checkbox"/>	Suelo comercial / industrial / extractivo <input checked="" type="checkbox"/>	No aplica <input type="checkbox"/>	Sí <input checked="" type="checkbox"/> No <input type="checkbox"/>	
COORDENADAS (UTM WGS 84)		OBSERVACIONES			
ZONA: 18L	ESTE (m): 268552	El color de la muestra es gris claro y de Textura franco arenoso			
NORTE (m): 8687722	ALTITUD (m s.n.m.): 57				
PRECISIÓN (±m): 13					
PUNTO DE MUESTREO: CS-23-7		FECHA: 18/09/19		CALIDAD	
DESCRIPCIÓN: Punto de suelo ubicado en Zona Industrial de Ventanilla frente a Almacén CUSA en Av. de la Revolución Cuadra 8		HORA: 17:12 h		Duplicado <input type="checkbox"/>	
TIPO DE MUESTRA		USO DEL SUELO		OTROS	
Superficial <input checked="" type="checkbox"/>	Simple <input checked="" type="checkbox"/>	Suelo agrícola <input type="checkbox"/>	Suelo residencial / parque <input type="checkbox"/>	PROGRAMADO	
En profundidad <input type="checkbox"/>	Compuesta <input type="checkbox"/>	Suelo comercial / industrial / extractivo <input checked="" type="checkbox"/>	No aplica <input type="checkbox"/>	Sí <input checked="" type="checkbox"/> No <input type="checkbox"/>	
COORDENADAS (UTM WGS 84)		OBSERVACIONES			
ZONA: 18L	ESTE (m): 268545	El color de la muestra es gris claro y de Textura franco arenoso			
NORTE (m): 8687666	ALTITUD (m s.n.m.): 57				
PRECISIÓN (±m): 13					
Responsable de grupo de trabajo: Mariella Atala Alvarez		Firma:			
Responsable de toma de muestra: Cindy Affao Gouvocheq		Firma:			

DATOS DE CAMPO DE SUELO Y MATERIALES SÓLIDOS

EXPEDIENTE		CUE: 2019-02-0013		CÓDIGO DE ACCIÓN:	
PUNTO DE MUESTREO: CS-2J-8		FECHA: 18/09/19		CALIDAD	
DESCRIPCIÓN: PUNTO de suelo ubicado en zona Industrial de Ventanilla frente a planta química Printep en Av. De la Revolución Cuadra 8		HORA: 13:23 h		Duplicado <input type="checkbox"/>	
TIPO DE MUESTRA Superficial <input checked="" type="checkbox"/> Simple <input checked="" type="checkbox"/> En profundidad <input type="checkbox"/> Compuesta <input type="checkbox"/>		USO DEL SUELO Suelo agrícola <input type="checkbox"/> Suelo residencial / parque <input type="checkbox"/> Suelo comercial / industrial / extractivo <input checked="" type="checkbox"/> No aplica <input type="checkbox"/>		OTROS PROGRAMADO Sí <input checked="" type="checkbox"/> No <input type="checkbox"/>	
COORDENADAS (UTM WGS 84) ZONA: 18L ESTE (m): 268547 NORTE (m): 8687601 ALTITUD (m s.n.m.): 55 PRECISIÓN (±m): 23		OBSERVACIONES El color de la muestra es gris claro y de Textura franco arenoso			
PUNTO DE MUESTREO: CS-2J-9		FECHA: 24/09/19		CALIDAD	
DESCRIPCIÓN: PUNTO de suelo ubicado en zona Industrial de Ventanilla en calle Mantaro con Av. De la Revolución Cuadra 8		HORA: 14:01 h		Duplicado <input type="checkbox"/>	
TIPO DE MUESTRA Superficial <input checked="" type="checkbox"/> Simple <input checked="" type="checkbox"/> En profundidad <input type="checkbox"/> Compuesta <input type="checkbox"/>		USO DEL SUELO Suelo agrícola <input type="checkbox"/> Suelo residencial / parque <input type="checkbox"/> Suelo comercial / industrial / extractivo <input checked="" type="checkbox"/> No aplica <input type="checkbox"/>		OTROS PROGRAMADO Sí <input checked="" type="checkbox"/> No <input type="checkbox"/>	
COORDENADAS (UTM WGS 84) ZONA: 18L ESTE (m): 268387 NORTE (m): 8687582 ALTITUD (m s.n.m.): 55 PRECISIÓN (±m): ±3		OBSERVACIONES El color de la muestra es gris claro y de Textura franco arenoso.			
PUNTO DE MUESTREO: CS-2J-10		FECHA: 24/09/19		CALIDAD	
DESCRIPCIÓN: PUNTO de suelo ubicado en zona Industrial de Ventanilla en calle Mantaro (Av. De la Revolución Cuadra 8)		HORA: 14:13 h		Duplicado <input type="checkbox"/>	
TIPO DE MUESTRA Superficial <input checked="" type="checkbox"/> Simple <input checked="" type="checkbox"/> En profundidad <input type="checkbox"/> Compuesta <input type="checkbox"/>		USO DEL SUELO Suelo agrícola <input type="checkbox"/> Suelo residencial / parque <input type="checkbox"/> Suelo comercial / industrial / extractivo <input checked="" type="checkbox"/> No aplica <input type="checkbox"/>		OTROS PROGRAMADO Sí <input checked="" type="checkbox"/> No <input type="checkbox"/>	
COORDENADAS (UTM WGS 84) ZONA: 18L ESTE (m): 268229 NORTE (m): 8687560 ALTITUD (m s.n.m.): 54 PRECISIÓN (±m): 23		OBSERVACIONES El color de la muestra es gris claro y de Textura franco arenoso			
PUNTO DE MUESTREO: CS-2J-11		FECHA: 24/09/19		CALIDAD	
DESCRIPCIÓN: PUNTO de suelo ubicado en zona Industrial de Ventanilla frente a Introdexco Industrial S.A. en Av. De la Revolución Cuadra 7		HORA: 14:31 h		Duplicado <input type="checkbox"/>	
TIPO DE MUESTRA Superficial <input checked="" type="checkbox"/> Simple <input checked="" type="checkbox"/> En profundidad <input type="checkbox"/> Compuesta <input type="checkbox"/>		USO DEL SUELO Suelo agrícola <input type="checkbox"/> Suelo residencial / parque <input type="checkbox"/> Suelo comercial / industrial / extractivo <input checked="" type="checkbox"/> No aplica <input type="checkbox"/>		OTROS PROGRAMADO Sí <input checked="" type="checkbox"/> No <input type="checkbox"/>	
COORDENADAS (UTM WGS 84) ZONA: 18L ESTE (m): 268523 NORTE (m): 8687533 ALTITUD (m s.n.m.): 54 PRECISIÓN (±m): 23		OBSERVACIONES El color de la muestra es gris claro y de Textura franco arenoso			

Responsable de grupo de trabajo: Janella Atala Alvarez
 Responsable de toma de muestra: Cindy Alfaro Gowicheg

Firma: [Signature]
 Firma: [Signature]

DATOS DE CAMPO DE SUELO Y MATERIALES SÓLIDOS

EXPEDIENTE		CUE: 2019-02-0013		CÓDIGO DE ACCIÓN:	
PUNTO DE MUESTREO: <u>CS-25-12</u>		FECHA: <u>24/09/19</u>		CALIDAD	
DESCRIPCIÓN: <u>Punto de suelo ubicado en Zona Industrial de Ventanilla frente a Confipero S.A. en Av. De la Revolución Cuadra 6</u>		HORA: <u>14:45</u> h		Duplicado <input type="checkbox"/>	
TIPO DE MUESTRA		USO DEL SUELO		OTROS	
Superficial <input checked="" type="checkbox"/>	Simple <input checked="" type="checkbox"/>	Suelo agrícola <input type="checkbox"/>			
En profundidad <input type="checkbox"/>	Compuesta <input type="checkbox"/>	Suelo residencial / parque <input type="checkbox"/>			
		Suelo comercial / industrial / extractivo <input checked="" type="checkbox"/>		PROGRAMADO	
		No aplica <input type="checkbox"/>		Sí <input checked="" type="checkbox"/>	
				No <input type="checkbox"/>	
COORDENADAS (UTM WGS 84)		OBSERVACIONES			
ZONA	<u>18L</u>	<u>El color de la muestra es gris claro y de Textura franco arenoso</u>			
ESTE (m)	<u>268536</u>				
NORTE (m)	<u>8687454</u>				
ALTITUD (m s.n.m.)	<u>53</u>				
PRECISIÓN (±m)	<u>±3</u>				
PUNTO DE MUESTREO: <u>CS-25-13</u>		FECHA: <u>24/09/19</u>		CALIDAD	
DESCRIPCIÓN: <u>Punto de suelo ubicado en Zona Industrial de Ventanilla frente a la empresa CAS Alimentos en calle Pablo Boner (Av. De la Revolución Cuadra 7)</u>		HORA: <u>14:58</u> h		Duplicado <input type="checkbox"/>	
TIPO DE MUESTRA		USO DEL SUELO		OTROS	
Superficial <input checked="" type="checkbox"/>	Simple <input checked="" type="checkbox"/>	Suelo agrícola <input type="checkbox"/>			
En profundidad <input type="checkbox"/>	Compuesta <input type="checkbox"/>	Suelo residencial / parque <input type="checkbox"/>			
		Suelo comercial / industrial / extractivo <input checked="" type="checkbox"/>		PROGRAMADO	
		No aplica <input type="checkbox"/>		Sí <input checked="" type="checkbox"/>	
				No <input type="checkbox"/>	
COORDENADAS (UTM WGS 84)		OBSERVACIONES			
ZONA	<u>18L</u>	<u>El color de la muestra es gris claro y de Textura franco arenoso</u>			
ESTE (m)	<u>268445</u>				
NORTE (m)	<u>8687453</u>				
ALTITUD (m s.n.m.)	<u>53</u>				
PRECISIÓN (±m)	<u>±3</u>				
PUNTO DE MUESTREO: <u>CS-25-14</u>		FECHA: <u>24/09/19</u>		CALIDAD	
DESCRIPCIÓN: <u>Punto de suelo ubicado en Zona Industrial de Ventanilla en calle Pablo Boner (Av. De la Revolución Cuadra 7)</u>		HORA: <u>15:13</u> h		Duplicado <input type="checkbox"/>	
TIPO DE MUESTRA		USO DEL SUELO		OTROS	
Superficial <input checked="" type="checkbox"/>	Simple <input checked="" type="checkbox"/>	Suelo agrícola <input type="checkbox"/>			
En profundidad <input type="checkbox"/>	Compuesta <input type="checkbox"/>	Suelo residencial / parque <input type="checkbox"/>			
		Suelo comercial / industrial / extractivo <input checked="" type="checkbox"/>		PROGRAMADO	
		No aplica <input type="checkbox"/>		Sí <input checked="" type="checkbox"/>	
				No <input type="checkbox"/>	
COORDENADAS (UTM WGS 84)		OBSERVACIONES			
ZONA	<u>18L</u>	<u>El color de la muestra es gris claro y de Textura franco arenoso</u>			
ESTE (m)	<u>268373</u>				
NORTE (m)	<u>8687463</u>				
ALTITUD (m s.n.m.)	<u>53</u>				
PRECISIÓN (±m)	<u>±3</u>				
PUNTO DE MUESTREO: <u>CS-25-15</u>		FECHA: <u>24/09/19</u>		CALIDAD	
DESCRIPCIÓN: <u>Punto de suelo ubicado en Zona Industrial de Ventanilla en Av. De la Revolución Cuadra 6</u>		HORA: <u>15:30</u> h		Duplicado <input type="checkbox"/>	
TIPO DE MUESTRA		USO DEL SUELO		OTROS	
Superficial <input checked="" type="checkbox"/>	Simple <input checked="" type="checkbox"/>	Suelo agrícola <input type="checkbox"/>			
En profundidad <input type="checkbox"/>	Compuesta <input type="checkbox"/>	Suelo residencial / parque <input type="checkbox"/>			
		Suelo comercial / industrial / extractivo <input checked="" type="checkbox"/>		PROGRAMADO	
		No aplica <input type="checkbox"/>		Sí <input checked="" type="checkbox"/>	
				No <input type="checkbox"/>	
COORDENADAS (UTM WGS 84)		OBSERVACIONES			
ZONA	<u>18L</u>	<u>El color de la muestra es gris claro y de Textura franco arenoso</u>			
ESTE (m)	<u>268529</u>				
NORTE (m)	<u>8687398</u>				
ALTITUD (m s.n.m.)	<u>53</u>				
PRECISIÓN (±m)	<u>±3</u>				

Responsable de grupo de trabajo:

Manella Atala Alvarez

Firma

Manella Atala

Responsable de toma de muestra:

Cindy Alfaro Goicochea

Firma

Cindy Alfaro

DATOS DE CAMPO DE SUELO Y MATERIALES SÓLIDOS

EXPEDIENTE		CUE: 2019-02-0013		CÓDIGO DE ACCIÓN:	
PUNTO DE MUESTREO: CS-2I-16		FECHA: 24/09/19		CALIDAD	
DESCRIPCIÓN: Punto de suelo ubicado en la Zona Industrial de Ventanilla frente a la empresa Green Care del Perú en Av. De la Revolución cuadra 6		HORA: 15:30 h		Duplicado <input type="checkbox"/>	
TIPO DE MUESTRA		USO DEL SUELO		OTROS	
Superficial <input checked="" type="checkbox"/>	Simple <input checked="" type="checkbox"/>	Suelo agrícola <input type="checkbox"/>			
En profundidad <input type="checkbox"/>	Compuesta <input type="checkbox"/>	Suelo residencial / parque <input type="checkbox"/>			
		Suelo comercial / industrial / extractivo <input checked="" type="checkbox"/>			
		No aplica <input type="checkbox"/>			
COORDENADAS (UTM WGS 84)		PROGRAMADO			
ZONA	18L	OBSERVACIONES			
ESTE (m)	268516	El color de la muestra es gris claro y de Textura franco arenoso			
NORTE (m)	8687336				
ALTITUD (m s.n.m.)	50				
PRECISIÓN (±m)	±3				
PUNTO DE MUESTREO: CS-2I-17		FECHA: 24/09/19		CALIDAD	
DESCRIPCIÓN: Punto de suelo ubicado en Zona Industrial de Ventanilla frente del almacén de Priatop en calle Luis Banchemo Bassi (Av. De la Revolución cuadra 6)		HORA: 15:50 h		Duplicado <input type="checkbox"/>	
TIPO DE MUESTRA		USO DEL SUELO		OTROS	
Superficial <input checked="" type="checkbox"/>	Simple <input checked="" type="checkbox"/>	Suelo agrícola <input type="checkbox"/>			
En profundidad <input type="checkbox"/>	Compuesta <input type="checkbox"/>	Suelo residencial / parque <input type="checkbox"/>			
		Suelo comercial / industrial / extractivo <input checked="" type="checkbox"/>			
		No aplica <input type="checkbox"/>			
COORDENADAS (UTM WGS 84)		PROGRAMADO			
ZONA	18L	OBSERVACIONES			
ESTE (m)	268406	El color de la muestra es gris claro y de Textura franco arenoso			
NORTE (m)	8687344				
ALTITUD (m s.n.m.)	50				
PRECISIÓN (±m)	±3				
PUNTO DE MUESTREO: CS-2I-18		FECHA: 24/09/19		CALIDAD	
DESCRIPCIÓN: Punto de suelo ubicado en Zona Industrial de Ventanilla en Av. De la Revolución cuadra 5		HORA: 16:18 h		Duplicado <input type="checkbox"/>	
TIPO DE MUESTRA		USO DEL SUELO		OTROS	
Superficial <input checked="" type="checkbox"/>	Simple <input checked="" type="checkbox"/>	Suelo agrícola <input type="checkbox"/>			
En profundidad <input type="checkbox"/>	Compuesta <input type="checkbox"/>	Suelo residencial / parque <input type="checkbox"/>			
		Suelo comercial / industrial / extractivo <input checked="" type="checkbox"/>			
		No aplica <input type="checkbox"/>			
COORDENADAS (UTM WGS 84)		PROGRAMADO			
ZONA	18L	OBSERVACIONES			
ESTE (m)	268523	El color de la muestra es gris claro y de Textura franco arenoso			
NORTE (m)	8687323				
ALTITUD (m s.n.m.)	49				
PRECISIÓN (±m)	±3				
PUNTO DE MUESTREO: CS-2I-19		FECHA: 24/09/19		CALIDAD	
DESCRIPCIÓN: Punto de suelo ubicado en Zona Industrial de Ventanilla en calle Nicolas Copernico (Av. De la Revolución cuadra 5)		HORA: 16:30 h		Duplicado <input type="checkbox"/>	
TIPO DE MUESTRA		USO DEL SUELO		OTROS	
Superficial <input checked="" type="checkbox"/>	Simple <input checked="" type="checkbox"/>	Suelo agrícola <input type="checkbox"/>			
En profundidad <input type="checkbox"/>	Compuesta <input type="checkbox"/>	Suelo residencial / parque <input type="checkbox"/>			
		Suelo comercial / industrial / extractivo <input checked="" type="checkbox"/>			
		No aplica <input type="checkbox"/>			
COORDENADAS (UTM WGS 84)		PROGRAMADO			
ZONA	18L	OBSERVACIONES			
ESTE (m)	268435	El color de la muestra es pardo rojizo y de Textura franco			
NORTE (m)	8687294				
ALTITUD (m s.n.m.)	49				
PRECISIÓN (±m)	±3				

Responsable de grupo de trabajo:

Patricia Atala Alvarez

Firma

[Firma]

Responsable de toma de muestra:

Cindy Alfaro Goriocheq

Firma

[Firma]

DATOS DE CAMPO DE SUELO Y MATERIALES SÓLIDOS

EXPEDIENTE		CUE: 2019-02-0013		CÓDIGO DE ACCIÓN:	
PUNTO DE MUESTREO: CS-25-20		FECHA: 24/09/19		CALIDAD	
DESCRIPCIÓN: Punto de suelo ubicado en zona Industrial de Ventanilla frente a Centro Corner SRL en calle Luis Banchemo Rossi (Av. De la Revolución Cuadra 5)		HORA: 16:43 h		Duplicado <input type="checkbox"/>	
TIPO DE MUESTRA		USO DEL SUELO		OTROS	
Superficial <input checked="" type="checkbox"/>	Simple <input checked="" type="checkbox"/>	Suelo agrícola <input type="checkbox"/>		PROGRAMADO	
En profundidad <input type="checkbox"/>	Compuesta <input type="checkbox"/>	Suelo residencial / parque <input type="checkbox"/>		Sí <input checked="" type="checkbox"/>	No <input type="checkbox"/>
		Suelo comercial / industrial / extractivo <input checked="" type="checkbox"/>			
		No aplica <input type="checkbox"/>			
COORDENADAS (UTM WGS 84)		OBSERVACIONES			
ZONA	18L	El color de la muestra es gris claro y de Textura franco			
ESTE (m)	2680314				
NORTE (m)	8687256				
ALTITUD (m s.n.m.)	45				
PRECISIÓN (±m)	±3				
PUNTO DE MUESTREO: CS-25-21		FECHA: 24/09/19		CALIDAD	
DESCRIPCIÓN: Punto de suelo ubicado en zona Industrial de Ventanilla en Av. De la Revolución Cuadra 5		HORA: 16:58 h		Duplicado <input type="checkbox"/>	
TIPO DE MUESTRA		USO DEL SUELO		OTROS	
Superficial <input checked="" type="checkbox"/>	Simple <input checked="" type="checkbox"/>	Suelo agrícola <input type="checkbox"/>		PROGRAMADO	
En profundidad <input type="checkbox"/>	Compuesta <input type="checkbox"/>	Suelo residencial / parque <input type="checkbox"/>		Sí <input checked="" type="checkbox"/>	No <input type="checkbox"/>
		Suelo comercial / industrial / extractivo <input checked="" type="checkbox"/>			
		No aplica <input type="checkbox"/>			
COORDENADAS (UTM WGS 84)		OBSERVACIONES			
ZONA	18L	El color de la muestra es pardo rojizo y de Textura franco arenoso			
ESTE (m)	268109				
NORTE (m)	8687252				
ALTITUD (m s.n.m.)	45				
PRECISIÓN (±m)	±3				
PUNTO DE MUESTREO: CS-25-22		FECHA: 26/09/19		CALIDAD	
DESCRIPCIÓN: Punto de suelo ubicado en zona Industrial de Ventanilla frente a colegio Ingeniería en Av. De la Revolución Cuadra 5		HORA: 11:43 h		Duplicado <input type="checkbox"/>	
TIPO DE MUESTRA		USO DEL SUELO		OTROS	
Superficial <input checked="" type="checkbox"/>	Simple <input checked="" type="checkbox"/>	Suelo agrícola <input type="checkbox"/>		PROGRAMADO	
En profundidad <input type="checkbox"/>	Compuesta <input type="checkbox"/>	Suelo residencial / parque <input type="checkbox"/>		Sí <input checked="" type="checkbox"/>	No <input type="checkbox"/>
		Suelo comercial / industrial / extractivo <input checked="" type="checkbox"/>			
		No aplica <input type="checkbox"/>			
COORDENADAS (UTM WGS 84)		OBSERVACIONES			
ZONA	18L	El color de la muestra es pardo rojizo y de Textura franco arenoso			
ESTE (m)	268491				
NORTE (m)	8687208				
ALTITUD (m s.n.m.)	45				
PRECISIÓN (±m)	±3				
PUNTO DE MUESTREO: CS-25-23		FECHA: 26/09/19		CALIDAD	
DESCRIPCIÓN: Punto de suelo ubicada en zona Industrial de Ventanilla frente a Complejos Metalúrgicos SA, en Av. De la Revolución Cuadra 5		HORA: 11:52 h		Duplicado <input type="checkbox"/>	
TIPO DE MUESTRA		USO DEL SUELO		OTROS	
Superficial <input checked="" type="checkbox"/>	Simple <input checked="" type="checkbox"/>	Suelo agrícola <input type="checkbox"/>		PROGRAMADO	
En profundidad <input type="checkbox"/>	Compuesta <input type="checkbox"/>	Suelo residencial / parque <input type="checkbox"/>		Sí <input checked="" type="checkbox"/>	No <input type="checkbox"/>
		Suelo comercial / industrial / extractivo <input checked="" type="checkbox"/>			
		No aplica <input type="checkbox"/>			
COORDENADAS (UTM WGS 84)		OBSERVACIONES			
ZONA	18L	El color de la muestra es pardo rojizo y de Textura franco arenoso			
ESTE (m)	268504				
NORTE (m)	8687199				
ALTITUD (m s.n.m.)	45				
PRECISIÓN (±m)	±3				

Responsable de grupo de trabajo:

Yaniella Atala Alvarez


Firma



Responsable de toma de muestra:

Andy Affaro Zorcochea

Firma



DATOS DE CAMPO DE SUELO Y MATERIALES SÓLIDOS

EXPEDIENTE		CUE: 2019-07-0013		CÓDIGO DE ACCIÓN:	
PUNTO DE MUESTREO: CS-2I-24		FECHA: 26/09/19		CALIDAD	
DESCRIPCIÓN: Punto de suelo ubicado en la Zona Industrial de Ventanilla (Av. De la Revolución cuadra 5)		HORA: 12:10 h		Duplicado <input type="checkbox"/>	
TIPO DE MUESTRA		USO DEL SUELO		OTROS	
Superficial <input checked="" type="checkbox"/>	Simple <input checked="" type="checkbox"/>	Suelo agrícola <input type="checkbox"/>	Suelo residencial / parque <input type="checkbox"/>		
En profundidad <input type="checkbox"/>	Compuesta <input type="checkbox"/>	Suelo comercial / industrial / extractivo <input checked="" type="checkbox"/>	No aplica <input type="checkbox"/>	PROGRAMADO	
COORDENADAS (UTM WGS 84)		OBSERVACIONES			
ZONA: 18L	ESTE (m): 268437	El color de la muestra es pardo rojizo y de textura franco arenoso			
NORTE (m): 8687176	ALTITUD (m s.n.m.): 44				
PRECISIÓN (±m): ±3					
PUNTO DE MUESTREO: CS-2I-25		FECHA: 26/09/19		CALIDAD	
DESCRIPCIÓN: Punto de suelo ubicado en Zona Industrial de Ventanilla en Av. Micaela Bastidas (Av. De la Revolución cuadra 5)		HORA: 12:24 h		Duplicado <input type="checkbox"/>	
TIPO DE MUESTRA		USO DEL SUELO		OTROS	
Superficial <input checked="" type="checkbox"/>	Simple <input checked="" type="checkbox"/>	Suelo agrícola <input type="checkbox"/>	Suelo residencial / parque <input type="checkbox"/>		
En profundidad <input type="checkbox"/>	Compuesta <input type="checkbox"/>	Suelo comercial / industrial / extractivo <input checked="" type="checkbox"/>	No aplica <input type="checkbox"/>	PROGRAMADO	
COORDENADAS (UTM WGS 84)		OBSERVACIONES			
ZONA: 18L	ESTE (m): 268320	El color de la muestra es gris claro y de textura franco arenoso			
NORTE (m): 8687156	ALTITUD (m s.n.m.): 44				
PRECISIÓN (±m): ±3					
PUNTO DE MUESTREO: CS-2I-26		FECHA: 26/09/19		CALIDAD	
DESCRIPCIÓN: Punto de suelo ubicado en Zona Industrial de Ventanilla en Av. De la Revolución cuadra 4		HORA: 13:38 h		Duplicado <input type="checkbox"/>	
TIPO DE MUESTRA		USO DEL SUELO		OTROS	
Superficial <input checked="" type="checkbox"/>	Simple <input checked="" type="checkbox"/>	Suelo agrícola <input type="checkbox"/>	Suelo residencial / parque <input type="checkbox"/>		
En profundidad <input type="checkbox"/>	Compuesta <input type="checkbox"/>	Suelo comercial / industrial / extractivo <input checked="" type="checkbox"/>	No aplica <input type="checkbox"/>	PROGRAMADO	
COORDENADAS (UTM WGS 84)		OBSERVACIONES			
ZONA: 18L	ESTE (m): 268481	El color de la muestra es pardo rojizo y de textura franco arenoso			
NORTE (m): 8687069	ALTITUD (m s.n.m.): 44				
PRECISIÓN (±m): ±3					
PUNTO DE MUESTREO: CS-2I-27		FECHA: 26/09/19		CALIDAD	
DESCRIPCIÓN: Punto de suelo ubicado en Zona Industrial de Ventanilla en calle La Pampilla (Av. De la Revolución cuadra 4)		HORA: 13:48 h		Duplicado <input type="checkbox"/>	
TIPO DE MUESTRA		USO DEL SUELO		OTROS	
Superficial <input checked="" type="checkbox"/>	Simple <input checked="" type="checkbox"/>	Suelo agrícola <input type="checkbox"/>	Suelo residencial / parque <input type="checkbox"/>		
En profundidad <input type="checkbox"/>	Compuesta <input type="checkbox"/>	Suelo comercial / industrial / extractivo <input checked="" type="checkbox"/>	No aplica <input type="checkbox"/>	PROGRAMADO	
COORDENADAS (UTM WGS 84)		OBSERVACIONES			
ZONA: 18L	ESTE (m): 268437	El color de la muestra es gris claro y de Textura franco arenoso			
NORTE (m): 8687045	ALTITUD (m s.n.m.): 44				
PRECISIÓN (±m): ±3					

Responsable de grupo de trabajo: Mariella Atala Alvarez
 Responsable de toma de muestra: Cindy Alfaro Gociocheg



Firma: *[Firma]*
 Firma: *[Firma]*

DATOS DE CAMPO DE SUELO Y MATERIALES SÓLIDOS

EXPEDIENTE

CUE: 2019-02-0013

CÓDIGO DE ACCIÓN:

PUNTO DE MUESTREO: <u>CS-25-28</u>		FECHA: <u>26/09/19</u>	CALIDAD	
DESCRIPCIÓN: <u>Punto de suelo ubicado en Zona Industrial de Ventanilla frente a Envasadora San Gabriel SRL y Falumra en calle La Pampalla (Av. de la Revolución cuadra 4)</u>		HORA: <u>14:00 h</u>	Duplicado <input type="checkbox"/>	
TIPO DE MUESTRA		USO DEL SUELO	OTROS	PROGRAMADO
Superficial <input checked="" type="checkbox"/>	Simple <input checked="" type="checkbox"/>	Suelo agrícola <input type="checkbox"/>		Sí <input checked="" type="checkbox"/>
En profundidad <input type="checkbox"/>	Compuesta <input type="checkbox"/>	Suelo residencial / parque <input type="checkbox"/>		No <input type="checkbox"/>
		Suelo comercial / industrial / extractivo <input checked="" type="checkbox"/>		
		No aplica <input type="checkbox"/>		
COORDENADAS (UTM WGS 84)		OBSERVACIONES		
ZONA	<u>18L</u>	<u>El color de la muestra es pardo rojizo y de Textura franco arenoso</u>		
ESTE (m)	<u>268319</u>			
NORTE (m)	<u>8087027</u>			
ALTITUD (m s.n.m.)	<u>44</u>			
PRECISIÓN (±m)	<u>13</u>			
PUNTO DE MUESTREO: <u>CS-25-29</u>		FECHA: <u>26/09/19</u>	CALIDAD	
DESCRIPCIÓN: <u>Punto de suelo ubicado en zona industrial de Ventanilla frente a Grupo Sermet SAC (Matrix) en Av. De la Revolución Cuadra 3</u>		HORA: <u>14:18 h</u>	Duplicado <input type="checkbox"/>	
TIPO DE MUESTRA		USO DEL SUELO	OTROS	PROGRAMADO
Superficial <input checked="" type="checkbox"/>	Simple <input checked="" type="checkbox"/>	Suelo agrícola <input type="checkbox"/>		Sí <input checked="" type="checkbox"/>
En profundidad <input type="checkbox"/>	Compuesta <input type="checkbox"/>	Suelo residencial / parque <input type="checkbox"/>		No <input type="checkbox"/>
		Suelo comercial / industrial / extractivo <input checked="" type="checkbox"/>		
		No aplica <input type="checkbox"/>		
COORDENADAS (UTM WGS 84)		OBSERVACIONES		
ZONA	<u>18L</u>	<u>El color de la muestra es gris y de Textura franco arenoso</u>		
ESTE (m)	<u>268479</u>			
NORTE (m)	<u>8087019</u>			
ALTITUD (m s.n.m.)	<u>44</u>			
PRECISIÓN (±m)	<u>13</u>			
PUNTO DE MUESTREO: <u>CS-25-30</u>		FECHA: <u>26/09/19</u>	CALIDAD	
DESCRIPCIÓN: <u>Punto de suelo ubicado en Zona Industrial de Ventanilla frente a Grupo Sermet SAC (Matrix) en Av. De la Revolución Cuadra 3</u>		HORA: <u>14:28 h</u>	Duplicado <input type="checkbox"/>	
TIPO DE MUESTRA		USO DEL SUELO	OTROS	PROGRAMADO
Superficial <input checked="" type="checkbox"/>	Simple <input checked="" type="checkbox"/>	Suelo agrícola <input type="checkbox"/>		Sí <input checked="" type="checkbox"/>
En profundidad <input type="checkbox"/>	Compuesta <input type="checkbox"/>	Suelo residencial / parque <input type="checkbox"/>		No <input type="checkbox"/>
		Suelo comercial / industrial / extractivo <input checked="" type="checkbox"/>		
		No aplica <input type="checkbox"/>		
COORDENADAS (UTM WGS 84)		OBSERVACIONES		
ZONA	<u>18L</u>	<u>El color de la muestra es pardo rojizo y de Textura franco arenoso</u>		
ESTE (m)	<u>268489</u>			
NORTE (m)	<u>8086963</u>			
ALTITUD (m s.n.m.)	<u>44</u>			
PRECISIÓN (±m)	<u>13</u>			
PUNTO DE MUESTREO: <u>CS-25-31</u>		FECHA: <u>26/09/19</u>	CALIDAD	
DESCRIPCIÓN: <u>Punto de suelo ubicado en Zona Industrial de Ventanilla en calle Capinena (Av. De la Revolución Cuadra 3)</u>		HORA: <u>14:40 h</u>	Duplicado <input type="checkbox"/>	
TIPO DE MUESTRA		USO DEL SUELO	OTROS	PROGRAMADO
Superficial <input checked="" type="checkbox"/>	Simple <input checked="" type="checkbox"/>	Suelo agrícola <input type="checkbox"/>		Sí <input checked="" type="checkbox"/>
En profundidad <input type="checkbox"/>	Compuesta <input type="checkbox"/>	Suelo residencial / parque <input type="checkbox"/>		No <input type="checkbox"/>
		Suelo comercial / industrial / extractivo <input checked="" type="checkbox"/>		
		No aplica <input type="checkbox"/>		
COORDENADAS (UTM WGS 84)		OBSERVACIONES		
ZONA	<u>18L</u>	<u>El color de la muestra es gris claro y de Textura franco arenoso.</u>		
ESTE (m)	<u>268438</u>			
NORTE (m)	<u>8086919</u>			
ALTITUD (m s.n.m.)	<u>44</u>			
PRECISIÓN (±m)	<u>13</u>			
Responsable de grupo de trabajo:	<u>Mariella Atala Alvarez</u>		Firma	
Responsable de toma de muestra:	<u>Cindy Alfaro Goidaneg</u>		Firma	

DATOS DE CAMPO DE SUELO Y MATERIALES SÓLIDOS

EXPEDIENTE		CUE: 2019-02-0013		CÓDIGO DE ACCIÓN:	
PUNTO DE MUESTREO: CS-21-32		FECHA: 26/09/19		CALIDAD	
DESCRIPCIÓN: Punto de suelo ubicado en zona Industrial de Ventanilla en calle Capirona (Av. De la Revolución cuadra 3)		HORA: 14:50 h		Duplicado <input type="checkbox"/>	
TIPO DE MUESTRA		USO DEL SUELO		OTROS	
Superficial <input checked="" type="checkbox"/>	Simple <input checked="" type="checkbox"/>	Suelo agrícola <input type="checkbox"/>			
En profundidad <input type="checkbox"/>	Compuesta <input type="checkbox"/>	Suelo residencial / parque <input type="checkbox"/>			
		Suelo comercial / industrial / extractivo <input checked="" type="checkbox"/>			
		No aplica <input type="checkbox"/>			
COORDENADAS (UTM WGS 84)		PROGRAMADO			
ZONA	10L	OBSERVACIONES			
ESTE (m)	268312	El color de la muestra es gris claro y de Textura franco arenoso.			
NORTE (m)	8686900				
ALTITUD (m s.n.m.)	44				
PRECISIÓN (±m)	±3				
PUNTO DE MUESTREO: CS-21-33		FECHA: 26/09/19		CALIDAD	
DESCRIPCIÓN: Punto de suelo ubicado en zona Industrial de Ventanilla frente a Polibrotanos S.A. en Av. De la Revolución cuadra 2		HORA: 15:05 h		Duplicado <input type="checkbox"/>	
TIPO DE MUESTRA		USO DEL SUELO		OTROS	
Superficial <input checked="" type="checkbox"/>	Simple <input checked="" type="checkbox"/>	Suelo agrícola <input type="checkbox"/>			
En profundidad <input type="checkbox"/>	Compuesta <input type="checkbox"/>	Suelo residencial / parque <input type="checkbox"/>			
		Suelo comercial / industrial / extractivo <input checked="" type="checkbox"/>			
		No aplica <input type="checkbox"/>			
COORDENADAS (UTM WGS 84)		PROGRAMADO			
ZONA	10L	OBSERVACIONES			
ESTE (m)	268473	El color de la muestra es gris claro y de Textura franco arenoso.			
NORTE (m)	8686864				
ALTITUD (m s.n.m.)	44				
PRECISIÓN (±m)	±3				
PUNTO DE MUESTREO: CS-22-34		FECHA: 26/09/19		CALIDAD	
DESCRIPCIÓN: Punto de suelo ubicado en zona Industrial de Ventanilla frente a JS Industrial SAC en Av. De la Revolución cuadra 2		HORA: 15:16 h		Duplicado <input type="checkbox"/>	
TIPO DE MUESTRA		USO DEL SUELO		OTROS	
Superficial <input checked="" type="checkbox"/>	Simple <input checked="" type="checkbox"/>	Suelo agrícola <input type="checkbox"/>			
En profundidad <input type="checkbox"/>	Compuesta <input type="checkbox"/>	Suelo residencial / parque <input type="checkbox"/>			
		Suelo comercial / industrial / extractivo <input checked="" type="checkbox"/>			
		No aplica <input type="checkbox"/>			
COORDENADAS (UTM WGS 84)		PROGRAMADO			
ZONA	10L	OBSERVACIONES			
ESTE (m)	268469	El color de la muestra es gris claro y de Textura franco arenoso.			
NORTE (m)	8686822				
ALTITUD (m s.n.m.)	43				
PRECISIÓN (±m)	±3				
PUNTO DE MUESTREO: CS-22-35		FECHA: 26/09/19		CALIDAD	
DESCRIPCIÓN: Punto de suelo ubicado en zona Industrial de Ventanilla en Av. De la Revolución cuadra 2		HORA: 15:26 h		Duplicado <input type="checkbox"/>	
TIPO DE MUESTRA		USO DEL SUELO		OTROS	
Superficial <input checked="" type="checkbox"/>	Simple <input checked="" type="checkbox"/>	Suelo agrícola <input type="checkbox"/>			
En profundidad <input type="checkbox"/>	Compuesta <input type="checkbox"/>	Suelo residencial / parque <input type="checkbox"/>			
		Suelo comercial / industrial / extractivo <input checked="" type="checkbox"/>			
		No aplica <input type="checkbox"/>			
COORDENADAS (UTM WGS 84)		PROGRAMADO			
ZONA	10L	OBSERVACIONES			
ESTE (m)	268460	El color de la muestra es gris y de Textura franco arenoso.			
NORTE (m)	8686841				
ALTITUD (m s.n.m.)	43				
PRECISIÓN (±m)	±3				

Responsable de grupo de trabajo:

Fariella Atala Alvarez

Firma

[Signature]

Responsable de toma de muestra:

Cindy Alfaro Gouacheq

Firma

[Signature]

DATOS DE CAMPO DE SUELO Y MATERIALES SÓLIDOS

EXPEDIENTE		CUE: 2019-02-0013		CÓDIGO DE ACCIÓN:	
PUNTO DE MUESTREO: <u>PS-1</u>		FECHA: <u>27/09/19</u>	CALIDAD		
DESCRIPCIÓN: <u>Punto de suelo ubicado en zona Industrial de Ventanilla frente a Poliviretanos SA. en Av. De la Revolución Cuadra 2</u>		HORA: <u>13:40</u> h	Duplicado <input type="checkbox"/>		
TIPO DE MUESTRA		USO DEL SUELO		OTROS	
Superficial <input checked="" type="checkbox"/>	Simple <input type="checkbox"/>	Suelo agrícola <input type="checkbox"/>			PROGRAMADO
En profundidad <input type="checkbox"/>	Compuesta <input checked="" type="checkbox"/>	Suelo residencial / parque <input type="checkbox"/>			
		Suelo comercial / industrial / extractivo <input checked="" type="checkbox"/>			
COORDENADAS (UTM WGS 84)		OBSERVACIONES			
ZONA <u>18L</u>	<u>El color de la muestra es pardo oscuro y de Textura franco limoso</u>				
ESTE (m) <u>268474</u>					
NORTE (m) <u>868787</u>					
ALTITUD (m s.n.m.) <u>43</u>					
PRECISIÓN (±m) <u>±3</u>					
PUNTO DE MUESTREO: <u>PS-2</u>		FECHA: <u>27/09/19</u>	CALIDAD		
DESCRIPCIÓN: <u>Punto de suelo ubicado en zona Industrial de Ventanilla frente a Matriz Technology SAC. en Av. De la Revolución Cuadra 3</u>		HORA: <u>15:17</u> h	Duplicado <input type="checkbox"/>		
TIPO DE MUESTRA		USO DEL SUELO		OTROS	
Superficial <input checked="" type="checkbox"/>	Simple <input type="checkbox"/>	Suelo agrícola <input type="checkbox"/>			PROGRAMADO
En profundidad <input type="checkbox"/>	Compuesta <input checked="" type="checkbox"/>	Suelo residencial / parque <input type="checkbox"/>			
		Suelo comercial / industrial / extractivo <input checked="" type="checkbox"/>			
COORDENADAS (UTM WGS 84)		OBSERVACIONES			
ZONA <u>18L</u>	<u>El color de la muestra es pardo oscuro y de Textura franco limoso</u>				
ESTE (m) <u>268405</u>					
NORTE (m) <u>8687019</u>					
ALTITUD (m s.n.m.) <u>49</u>					
PRECISIÓN (±m) <u>±3</u>					
PUNTO DE MUESTREO: <u>PS-3</u>		FECHA: <u>27/09/19</u>	CALIDAD		
DESCRIPCIÓN: <u>Punto de suelo ubicado en zona Industrial de Ventanilla frente a Etna en Av. De la Revolución Cuadra 10</u>		HORA: <u>15:38</u> h	Duplicado <input type="checkbox"/>		
TIPO DE MUESTRA		USO DEL SUELO		OTROS	
Superficial <input checked="" type="checkbox"/>	Simple <input type="checkbox"/>	Suelo agrícola <input type="checkbox"/>			PROGRAMADO
En profundidad <input type="checkbox"/>	Compuesta <input checked="" type="checkbox"/>	Suelo residencial / parque <input type="checkbox"/>			
		Suelo comercial / industrial / extractivo <input checked="" type="checkbox"/>			
COORDENADAS (UTM WGS 84)		OBSERVACIONES			
ZONA <u>18L</u>	<u>El color de la muestra es pardo oscuro y de Textura franco limoso</u>				
ESTE (m) <u>268531</u>					
NORTE (m) <u>8687831</u>					
ALTITUD (m s.n.m.) <u>55</u>					
PRECISIÓN (±m) <u>±3</u>					
PUNTO DE MUESTREO: <u>PS-4</u>		FECHA: <u>27/09/19</u>	CALIDAD		
DESCRIPCIÓN: <u>Punto de suelo ubicado en A.H. Virgen de Guadalupe en calle Virgen de Guadalupe</u>		HORA: <u>16:40</u> h	Duplicado <input type="checkbox"/>		
TIPO DE MUESTRA		USO DEL SUELO		OTROS	
Superficial <input checked="" type="checkbox"/>	Simple <input type="checkbox"/>	Suelo agrícola <input type="checkbox"/>			PROGRAMADO
En profundidad <input type="checkbox"/>	Compuesta <input checked="" type="checkbox"/>	Suelo residencial / parque <input checked="" type="checkbox"/>			
		Suelo comercial / industrial / extractivo <input type="checkbox"/>			
COORDENADAS (UTM WGS 84)		OBSERVACIONES			
ZONA <u>18L</u>	<u>El color de la muestra es pardo oscuro y de Textura franco limoso.</u>				
ESTE (m) <u>268679</u>					
NORTE (m) <u>8687875</u>					
ALTITUD (m s.n.m.) <u>62</u>					
PRECISIÓN (±m) <u>±3</u>					

Responsable de grupo de trabajo:

Paniella Atala Alvarez

Firma

[Firma]

Responsable de toma de muestra:

Lidy Alfaro Gouacheq

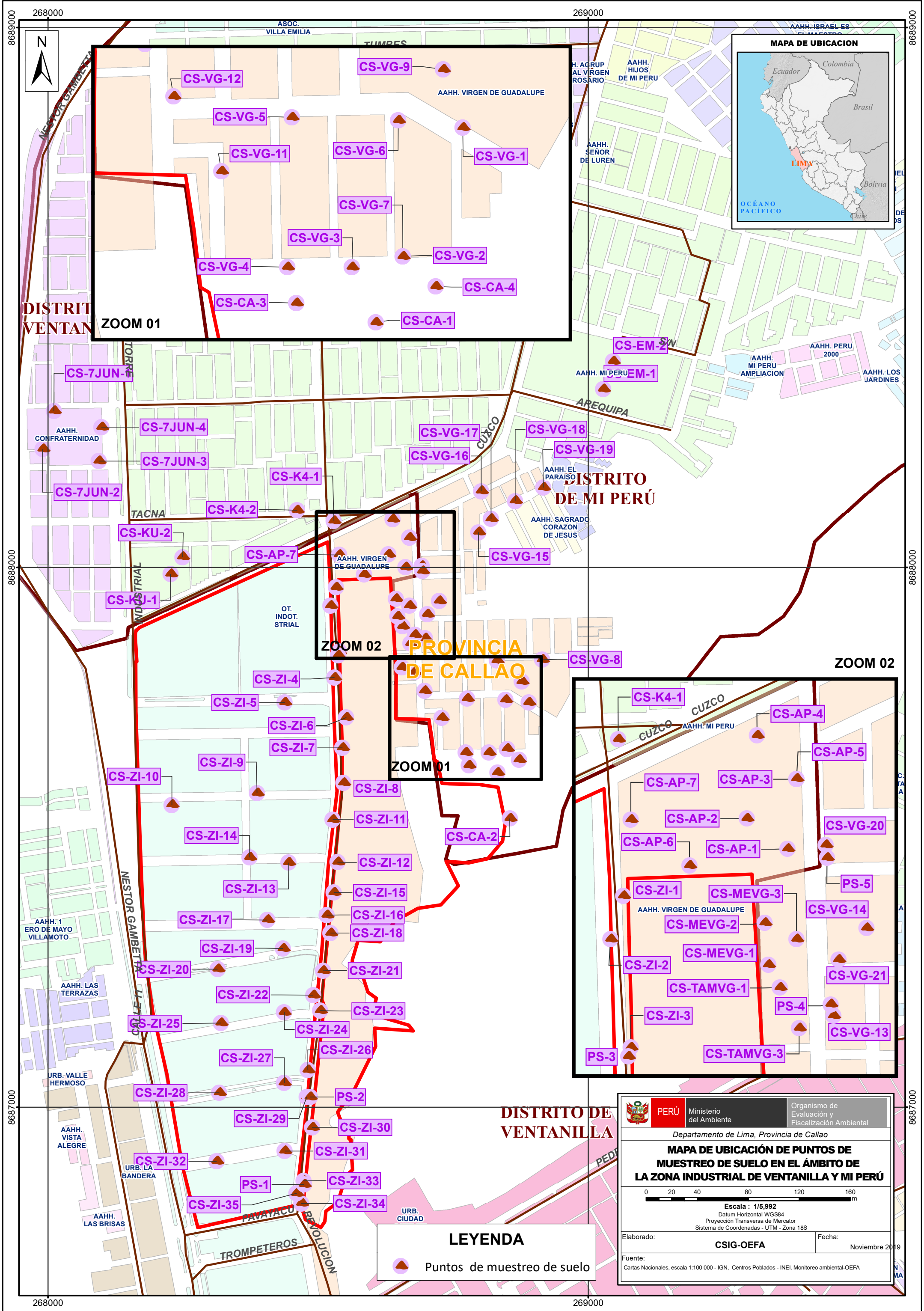
Firma

[Firma]

DATOS DE CAMPO DE SUELO Y MATERIALES SÓLIDOS

EXPEDIENTE		CUE: 2019-02-0013		CÓDIGO DE ACCIÓN:	
PUNTO DE MUESTREO: PS-5		FECHA: 27/09/19		CALIDAD	
DESCRIPCIÓN: Punto de suelo ubicado en A.H. Virgen de Guadalupe en calle Virgen de Guadalupe		HORA: 12:12 h		Duplicado <input type="checkbox"/>	
TIPO DE MUESTRA Superficial <input checked="" type="checkbox"/> Simple <input type="checkbox"/> En profundidad <input type="checkbox"/> Compuesta <input checked="" type="checkbox"/>		USO DEL SUELO Suelo agrícola <input type="checkbox"/> Suelo residencial / parque <input checked="" type="checkbox"/> Suelo comercial / industrial / extractivo <input type="checkbox"/> No aplica <input type="checkbox"/>		OTROS PROGRAMADO Sí <input checked="" type="checkbox"/> No <input type="checkbox"/>	
COORDENADAS (UTM WGS 84) ZONA 18L ESTE (m) 268693 NORTE (m) 8687993 ALTITUD (m s.n.m.) 67 PRECISIÓN (±m) 3		OBSERVACIONES El color de la muestra es pardo oscuro y de textura franco limoso.			
PUNTO DE MUESTREO:		FECHA:		CALIDAD	
DESCRIPCIÓN:		HORA:		Duplicado <input type="checkbox"/>	
TIPO DE MUESTRA		USO DEL SUELO		OTROS	
COORDENADAS (UTM WGS 84)		OBSERVACIONES			
PUNTO DE MUESTREO:		FECHA:		CALIDAD	
DESCRIPCIÓN:		HORA:		Duplicado <input type="checkbox"/>	
TIPO DE MUESTRA		USO DEL SUELO		OTROS	
COORDENADAS (UTM WGS 84)		OBSERVACIONES			
PUNTO DE MUESTREO:		FECHA:		CALIDAD	
DESCRIPCIÓN:		HORA:		Duplicado <input type="checkbox"/>	
TIPO DE MUESTRA		USO DEL SUELO		OTROS	
COORDENADAS (UTM WGS 84)		OBSERVACIONES			

Responsable de grupo de trabajo: Mariella Atala Alvarez Firma: [Signature]
 Responsable de toma de muestra: Cindy Harco Gorocho Firma: [Signature]



DISTRITO VENTANILLA

DISTRITO DE MI PERÚ

PROVINCIA DE CALLAO

DISTRITO DE VENTANILLA

LEYENDA

▲ Puntos de muestreo de suelo

PERÚ Ministerio del Ambiente Organismo de Evaluación y Fiscalización Ambiental

Departamento de Lima, Provincia de Callao

MAPA DE UBICACIÓN DE PUNTOS DE MUESTREO DE SUELO EN EL ÁMBITO DE LA ZONA INDUSTRIAL DE VENTANILLA Y MI PERÚ

0 20 40 80 120 160 m

Escala : 1/5.992
Datum Horizontal WGS84
Proyección Transversa de Mercator
Sistema de Coordenadas - UTM - Zona 18S

Elaborado: CSIG-OEFA Fecha: Noviembre 2019

Fuente: Cartas Nacionales, escala 1:100 000 - IGN, Centros Poblados - INEI, Monitoreo ambiental-OEFA

00068988
268000
00089898
268000


269000
00089898
269000
00089898

VIGILANCIA AMBIENTAL DE LA CALIDAD DEL AIRE Y MUESTREO DE SUELO EN EL ÁMBITO DE LA ZONA INDUSTRIAL DE VENTANILLA - MI PERÚ, UBICADA EN LOS DISTRITOS VENTANILLA Y MI PERÚ, PROVINCIA CONSTITUCIONAL DEL CALLAO, DURANTE SETIEMBRE DE 2019

MUESTREO DE CALIDAD DE SUELO

CUE: 2019-02-0013

CA: 0003-9-2019-411

Distrito	Mi Perú	Provincia	Constitucional del Callao	Departamento	Lima
Fotografía N° 1 CS-7JUN-1					
Fecha: 20/09/2019					
Hora: 13:25 horas					
COORDENADAS UTM-WGS 84 – ZONA 18 L					
Este (m): 268011					
Norte (m): 8688290					
Altitud (m s. n. m.): 83					
Precisión: ± 3					
DESCRIPCIÓN:	Punto de suelo, ubicado en el A.H. 7 de Junio a la altura de la Av. Arequipa con calle Ventanilla (Av. Víctor Raúl Haya de la Torre) al noroeste de la empresa de la empresa Sulfato de Cobre S.A. (Sulcosa)				

VIGILANCIA AMBIENTAL DE LA CALIDAD DEL AIRE Y MUESTREO DE SUELO EN EL ÁMBITO DE LA ZONA INDUSTRIAL DE VENTANILLA - MI PERÚ, UBICADA EN LOS DISTRITOS VENTANILLA Y MI PERÚ, PROVINCIA CONSTITUCIONAL DEL CALLAO, DURANTE SETIEMBRE DE 2019

MUESTREO DE CALIDAD DE SUELO

CUE: 2019-02-0013

CA: 0003-9-2019-411

Distrito	Mi Perú	Provincia	Constitucional del Callao	Departamento	Lima
Fotografía N° 2 CS-7JUN-1					
Fecha: 20/09/2019					
Hora: 13:25 horas					
COORDENADAS UTM-WGS 84 – ZONA 18 L					
Este (m): 268011					
Norte (m): 8688290					
Altitud (m s. n. m.): 83					
Precisión: ± 3					
DESCRIPCIÓN:	Muestra de suelo durante el tamizado. El color de la muestra es gris claro y de textura franco arenoso				

VIGILANCIA AMBIENTAL DE LA CALIDAD DEL AIRE Y MUESTREO DE SUELO EN EL ÁMBITO DE LA ZONA INDUSTRIAL DE VENTANILLA - MI PERÚ, UBICADA EN LOS DISTRITOS VENTANILLA Y MI PERÚ, PROVINCIA CONSTITUCIONAL DEL CALLAO, DURANTE SETIEMBRE DE 2019

MUESTREO DE CALIDAD DE SUELO

CUE: 2019-02-0013

CA: 0003-9-2019-411


Distrito	Mi Perú	Provincia	Constitucional del Callao	Departamento	Lima
Fotografía N° 3 CS-7JUN-2					
Fecha: 20/09/2019					
Hora: 13:35 horas					
COORDENADAS UTM-WGS 84 – ZONA 18 L					
Este (m): 267990					
Norte (m): 8688219					
Altitud (m s. n. m.): 82					
Precisión: ± 3					
DESCRIPCIÓN:	Punto de suelo, ubicado en el A.H. 7 de Junio a la altura de la Av. Arequipa con calle Ventanilla (Av. Víctor Raúl Haya de la Torre) al noroeste de la empresa de la empresa Sulfato de Cobre S.A. (Sulcosa)				

VIGILANCIA AMBIENTAL DE LA CALIDAD DEL AIRE Y MUESTREO DE SUELO EN EL ÁMBITO DE LA ZONA INDUSTRIAL DE VENTANILLA - MI PERÚ, UBICADA EN LOS DISTRITOS VENTANILLA Y MI PERÚ, PROVINCIA CONSTITUCIONAL DEL CALLAO, DURANTE SETIEMBRE DE 2019

MUESTREO DE CALIDAD DE SUELO

CUE: 2019-02-0013

CA: 0003-9-2019-411


Distrito	Mi Perú	Provincia	Constitucional del Callao	Departamento	Lima
Fotografía N° 4 CS-7JUN-2					
Fecha: 20/09/2019					
Hora: 13:35 horas					
COORDENADAS UTM-WGS 84 – ZONA 18 L					
Este (m): 267990					
Norte (m): 8688219					
Altitud (m s. n. m.): 82					
Precisión: ± 3					
DESCRIPCIÓN:	Muestra de suelo durante el tamizado. El color de la muestra es gris claro y de textura franco arenoso				

VIGILANCIA AMBIENTAL DE LA CALIDAD DEL AIRE Y MUESTREO DE SUELO EN EL ÁMBITO DE LA ZONA INDUSTRIAL DE VENTANILLA - MI PERÚ, UBICADA EN LOS DISTRITOS VENTANILLA Y MI PERÚ, PROVINCIA CONSTITUCIONAL DEL CALLAO, DURANTE SETIEMBRE DE 2019

MUESTREO DE CALIDAD DE SUELO

CUE: 2019-02-0013

CA: 0003-9-2019-411

Distrito	Mi Perú	Provincia	Constitucional del Callao	Departamento	Lima
Fotografía N° 5 CS-7JUN-3					
Fecha: 20/09/2019					
Hora: 13:42 horas					
COORDENADAS UTM-WGS 84 – ZONA 18 L					
Este (m): 268094					
Norte (m): 8688197					
Altitud (m s. n. m.): 82					
Precisión: ± 3	DESCRIPCIÓN: Punto de suelo, ubicado en el A.H. 7 de Junio a la altura de la Av. Arequipa con calle Ventanilla (Av. Víctor Raúl Haya de la Torre) al noroeste de la empresa de la empresa Sulfato de Cobre S.A. (Sulcosa)				

VIGILANCIA AMBIENTAL DE LA CALIDAD DEL AIRE Y MUESTREO DE SUELO EN EL ÁMBITO DE LA ZONA INDUSTRIAL DE VENTANILLA - MI PERÚ, UBICADA EN LOS DISTRITOS VENTANILLA Y MI PERÚ, PROVINCIA CONSTITUCIONAL DEL CALLAO, DURANTE SETIEMBRE DE 2019

MUESTREO DE CALIDAD DE SUELO

CUE: 2019-02-0013

CA: 0003-9-2019-411


Distrito	Mi Perú	Provincia	Constitucional del Callao	Departamento	Lima
Fotografía N° 6 CS-7JUN-3					
Fecha: 20/09/2019					
Hora: 13:42 horas					
COORDENADAS UTM-WGS 84 – ZONA 18 L					
Este (m): 268094					
Norte (m): 8688197					
Altitud (m s. n. m.): 82					
Precisión: ± 3	DESCRIPCIÓN: Muestra el suelo seleccionado para la muestra. El color de la muestra es gris claro y de textura franco arenoso				

VIGILANCIA AMBIENTAL DE LA CALIDAD DEL AIRE Y MUESTREO DE SUELO EN EL ÁMBITO DE LA ZONA INDUSTRIAL DE VENTANILLA - MI PERÚ, UBICADA EN LOS DISTRITOS VENTANILLA Y MI PERÚ, PROVINCIA CONSTITUCIONAL DEL CALLAO, DURANTE SETIEMBRE DE 2019

MUESTREO DE CALIDAD DE SUELO

CUE: 2019-02-0013

CA: 0003-9-2019-411

Distrito	Mi Perú	Provincia	Constitucional del Callao	Departamento	Lima
Fotografía N° 7 CS-7JUN-4					
Fecha: 20/09/2019					
Hora: 13:50 horas					
COORDENADAS UTM-WGS 84 – ZONA 18 L					
Este (m): 268099					
Norte (m): 8688260					
Altitud (m s. n. m.): 69					
Precisión: ± 3					
DESCRIPCIÓN:	Punto de suelo, ubicado en el A.H. 7 de Junio a la altura de la Av. Arequipa con calle Ventanilla (Av. Víctor Raúl Haya de la Torre) al noroeste de la empresa de la empresa Sulfato de Cobre S.A. (Sulcosa)				

VIGILANCIA AMBIENTAL DE LA CALIDAD DEL AIRE Y MUESTREO DE SUELO EN EL ÁMBITO DE LA ZONA INDUSTRIAL DE VENTANILLA - MI PERÚ, UBICADA EN LOS DISTRITOS VENTANILLA Y MI PERÚ, PROVINCIA CONSTITUCIONAL DEL CALLAO, DURANTE SETIEMBRE DE 2019

MUESTREO DE CALIDAD DE SUELO

CUE: 2019-02-0013

CA: 0003-9-2019-411

Distrito	Mi Perú	Provincia	Constitucional del Callao	Departamento	Lima
Fotografía N° 8 CS-7JUN-4					
Fecha: 20/09/2019					
Hora: 13:50 horas					
COORDENADAS UTM-WGS 84 – ZONA 18 L					
Este (m): 268099					
Norte (m): 8688260					
Altitud (m s. n. m.): 69					
Precisión: ± 3					
DESCRIPCIÓN:	Muestra el suelo seleccionado para la muestra. El color de la muestra es gris claro y de textura franco arenoso				

VIGILANCIA AMBIENTAL DE LA CALIDAD DEL AIRE Y MUESTREO DE SUELO EN EL ÁMBITO DE LA ZONA INDUSTRIAL DE VENTANILLA - MI PERÚ, UBICADA EN LOS DISTRITOS VENTANILLA Y MI PERÚ, PROVINCIA CONSTITUCIONAL DEL CALLAO, DURANTE SETIEMBRE DE 2019

MUESTREO DE CALIDAD DE SUELO

CUE: 2019-02-0013

CA: 0003-9-2019-411


Distrito	Ventanilla	Provincia	Constitucional del Callao	Departamento	Lima
Fotografía N° 9 CS-AP-1					
Fecha: 20/09/2019					
Hora: 14:40 horas					
COORDENADAS UTM-WGS 84 – ZONA 18 L					
Este (m): 268662					
Norte (m): 8688000					
Altitud (m s. n. m.): 65					
Precisión: ± 3					
DESCRIPCIÓN:	Punto de suelo, ubicado la zona descampada interna de la I.E.P. Arturo Padilla Espinoza al norte de la empresa ETNA y al noreste de la empresa Sulcosa, situado en la Av. De la Revolución N° 2494 - Ventanilla.				

VIGILANCIA AMBIENTAL DE LA CALIDAD DEL AIRE Y MUESTREO DE SUELO EN EL ÁMBITO DE LA ZONA INDUSTRIAL DE VENTANILLA - MI PERÚ, UBICADA EN LOS DISTRITOS VENTANILLA Y MI PERÚ, PROVINCIA CONSTITUCIONAL DEL CALLAO, DURANTE SETIEMBRE DE 2019

MUESTREO DE CALIDAD DE SUELO

CUE: 2019-02-0013

CA: 0003-9-2019-411

Distrito	Ventanilla	Provincia	Constitucional del Callao	Departamento	Lima
Fotografía N° 10 CS-AP-1					
Fecha: 20/09/2019					
Hora: 14:40 horas					
COORDENADAS UTM-WGS 84 – ZONA 18 L					
Este (m): 268662					
Norte (m): 8688000					
Altitud (m s. n. m.): 65					
Precisión: ± 3					
DESCRIPCIÓN:	Muestra de suelo durante el tamizado. El color de la muestra es gris claro y de textura franco arenoso				

VIGILANCIA AMBIENTAL DE LA CALIDAD DEL AIRE Y MUESTREO DE SUELO EN EL ÁMBITO DE LA ZONA INDUSTRIAL DE VENTANILLA - MI PERÚ, UBICADA EN LOS DISTRITOS VENTANILLA Y MI PERÚ, PROVINCIA CONSTITUCIONAL DEL CALLAO, DURANTE SETIEMBRE DE 2019

MUESTREO DE CALIDAD DE SUELO

CUE: 2019-02-0013

CA: 0003-9-2019-411

Distrito	Ventanilla	Provincia	Constitucional del Callao	Departamento	Lima
Fotografía N° 11 CS-AP-2					
Fecha: 20/09/2019					
Hora: 14:49 horas					
COORDENADAS UTM-WGS 84 – ZONA 18 L					
Este (m): 268630					
Norte (m): 8688024					
Altitud (m s. n. m.): 65					
Precisión: ± 3					
DESCRIPCIÓN:	Punto de suelo, ubicado en la zona descampada interna de la I.E.P. Arturo Padilla Espinoza al norte de la empresa ETNA y al noreste de la empresa Sulcosa, situado en la Av. De la Revolución N° 2494 - Ventanilla				

VIGILANCIA AMBIENTAL DE LA CALIDAD DEL AIRE Y MUESTREO DE SUELO EN EL ÁMBITO DE LA ZONA INDUSTRIAL DE VENTANILLA - MI PERÚ, UBICADA EN LOS DISTRITOS VENTANILLA Y MI PERÚ, PROVINCIA CONSTITUCIONAL DEL CALLAO, DURANTE SETIEMBRE DE 2019

MUESTREO DE CALIDAD DE SUELO

CUE: 2019-02-0013

CA: 0003-9-2019-411

Distrito	Ventanilla	Provincia	Constitucional del Callao	Departamento	Lima
Fotografía N° 12 CS-AP-2					
Fecha: 20/09/2019					
Hora: 14:49 horas					
COORDENADAS UTM-WGS 84 – ZONA 18 L					
Este (m): 268630					
Norte (m): 8688024					
Altitud (m s. n. m.): 65					
Precisión: ± 3					
DESCRIPCIÓN:	Muestra de suelo recolectada para su tamizado. El color de la muestra es gris claro y de textura franco arenoso				

VIGILANCIA AMBIENTAL DE LA CALIDAD DEL AIRE Y MUESTREO DE SUELO EN EL ÁMBITO DE LA ZONA INDUSTRIAL DE VENTANILLA - MI PERÚ, UBICADA EN LOS DISTRITOS VENTANILLA Y MI PERÚ, PROVINCIA CONSTITUCIONAL DEL CALLAO, DURANTE SETIEMBRE DE 2019

MUESTREO DE CALIDAD DE SUELO

CUE: 2019-02-0013

CA: 0003-9-2019-411

Distrito	Ventanilla	Provincia	Constitucional del Callao	Departamento	Lima
Fotografía N° 13 CS-AP-3					
Fecha: 20/09/2019					
Hora: 14:54 horas					
COORDENADAS UTM-WGS 84 – ZONA 18 L					
Este (m): 268669					
Norte (m): 8688055					
Altitud (m s. n. m.): 66					
Precisión: ± 3					
DESCRIPCIÓN:	Punto de suelo, ubicado en la zona descampada interna de la I.E.P. Arturo Padilla Espinoza al norte de la empresa ETNA y al noreste de la empresa Sulcosa, situado en la Av. De la Revolución N° 2494 - Ventanilla				

VIGILANCIA AMBIENTAL DE LA CALIDAD DEL AIRE Y MUESTREO DE SUELO EN EL ÁMBITO DE LA ZONA INDUSTRIAL DE VENTANILLA - MI PERÚ, UBICADA EN LOS DISTRITOS VENTANILLA Y MI PERÚ, PROVINCIA CONSTITUCIONAL DEL CALLAO, DURANTE SETIEMBRE DE 2019

MUESTREO DE CALIDAD DE SUELO

CUE: 2019-02-0013

CA: 0003-9-2019-411

Distrito	Ventanilla	Provincia	Constitucional del Callao	Departamento	Lima
Fotografía N° 14 CS-AP-3					
Fecha: 20/09/2019					
Hora: 14:54 horas					
COORDENADAS UTM-WGS 84 – ZONA 18 L					
Este (m): 268669					
Norte (m): 8688055					
Altitud (m s. n. m.): 66					
Precisión: ± 3					
DESCRIPCIÓN:	Muestra de suelo durante el tamizado. El color de la muestra es gris claro y de textura franco arenoso				

VIGILANCIA AMBIENTAL DE LA CALIDAD DEL AIRE Y MUESTREO DE SUELO EN EL ÁMBITO DE LA ZONA INDUSTRIAL DE VENTANILLA - MI PERÚ, UBICADA EN LOS DISTRITOS VENTANILLA Y MI PERÚ, PROVINCIA CONSTITUCIONAL DEL CALLAO, DURANTE SETIEMBRE DE 2019

MUESTREO DE CALIDAD DE SUELO

CUE: 2019-02-0013

CA: 0003-9-2019-411

Distrito	Ventanilla	Provincia	Constitucional del Callao	Departamento	Lima
Fotografía N° 15 CS-AP-4					
Fecha: 20/09/2019					
Hora: 15:04 horas					
COORDENADAS UTM-WGS 84 – ZONA 18 L					
Este (m): 268638					
Norte (m): 8688089					
Altitud (m s. n. m.): 65					
Precisión: ± 3					
DESCRIPCIÓN:	Punto de suelo, ubicado en la zona descampada interna de la I.E.P. Arturo Padilla Espinoza al norte de la empresa ETNA y al noreste de la empresa Sulcosa, situado en la Av. De la Revolución N° 2494 - Ventanilla				

VIGILANCIA AMBIENTAL DE LA CALIDAD DEL AIRE Y MUESTREO DE SUELO EN EL ÁMBITO DE LA ZONA INDUSTRIAL DE VENTANILLA - MI PERÚ, UBICADA EN LOS DISTRITOS VENTANILLA Y MI PERÚ, PROVINCIA CONSTITUCIONAL DEL CALLAO, DURANTE SETIEMBRE DE 2019

MUESTREO DE CALIDAD DE SUELO

CUE: 2019-02-0013

CA: 0003-9-2019-411


Distrito	Ventanilla	Provincia	Constitucional del Callao	Departamento	Lima
Fotografía N° 16 CS-AP-4					
Fecha: 20/09/2019					
Hora: 15:04 horas					
COORDENADAS UTM-WGS 84 – ZONA 18 L					
Este (m): 268638					
Norte (m): 8688089					
Altitud (m s. n. m.): 65					
Precisión: ± 3					
DESCRIPCIÓN:	Muestra de suelo luego del tamizado. El color de la muestra es gris claro y de textura franco arenoso				

VIGILANCIA AMBIENTAL DE LA CALIDAD DEL AIRE Y MUESTREO DE SUELO EN EL ÁMBITO DE LA ZONA INDUSTRIAL DE VENTANILLA - MI PERÚ, UBICADA EN LOS DISTRITOS VENTANILLA Y MI PERÚ, PROVINCIA CONSTITUCIONAL DEL CALLAO, DURANTE SETIEMBRE DE 2019

MUESTREO DE CALIDAD DE SUELO

CUE: 2019-02-0013

CA: 0003-9-2019-411

Distrito	Ventanilla	Provincia	Constitucional del Callao	Departamento	Lima
Fotografía N° 17 CS-AP-5					
Fecha: 20/09/2019					
Hora: 15:14 horas					
COORDENADAS UTM-WGS 84 – ZONA 18 L					
Este (m): 268590					
Norte (m): 8688061					
Altitud (m s. n. m.): 63					
Precisión: ± 3					
DESCRIPCIÓN:	Punto de suelo, ubicado en el biohuerto a la altura del comedor de la I.E.P. Arturo Padilla Espinoza al norte de la empresa ETNA y al noreste de la empresa Sulcosa, situado en la Av. De la Revolución N° 2494 - Ventanilla				

VIGILANCIA AMBIENTAL DE LA CALIDAD DEL AIRE Y MUESTREO DE SUELO EN EL ÁMBITO DE LA ZONA INDUSTRIAL DE VENTANILLA - MI PERÚ, UBICADA EN LOS DISTRITOS VENTANILLA Y MI PERÚ, PROVINCIA CONSTITUCIONAL DEL CALLAO, DURANTE SETIEMBRE DE 2019

MUESTREO DE CALIDAD DE SUELO

CUE: 2019-02-0013

CA: 0003-9-2019-411


Distrito	Ventanilla	Provincia	Constitucional del Callao	Departamento	Lima
Fotografía N° 18 CS-AP-5					
Fecha: 20/09/2019					
Hora: 15:14 horas					
COORDENADAS UTM-WGS 84 – ZONA 18 L					
Este (m): 268590					
Norte (m): 8688061					
Altitud (m s. n. m.): 63					
Precisión: ± 3					
DESCRIPCIÓN:	Muestra de suelo luego del tamizado. El color de la muestra es gris claro y de textura franco arenoso				

VIGILANCIA AMBIENTAL DE LA CALIDAD DEL AIRE Y MUESTREO DE SUELO EN EL ÁMBITO DE LA ZONA INDUSTRIAL DE VENTANILLA - MI PERÚ, UBICADA EN LOS DISTRITOS VENTANILLA Y MI PERÚ, PROVINCIA CONSTITUCIONAL DEL CALLAO, DURANTE SETIEMBRE DE 2019

MUESTREO DE CALIDAD DE SUELO

CUE: 2019-02-0013

CA: 0003-9-2019-411

Distrito	Ventanilla	Provincia	Constitucional del Callao	Departamento	Lima
Fotografía N° 19 CS-AP-6					
Fecha: 20/09/2019					
Hora: 15:24 horas					
COORDENADAS UTM-WGS 84 – ZONA 18 L					
Este (m): 268585					
Norte (m): 8687987					
Altitud (m s. n. m.): 62					
Precisión: ± 3					
DESCRIPCIÓN:	Punto de suelo, ubicado en la parte posterior de las aulas de la I.E.P. Arturo Padilla Espinoza, lado sur de la institución educativa, situado en la Av. De la Revolución N° 2494 – Ventanilla				

VIGILANCIA AMBIENTAL DE LA CALIDAD DEL AIRE Y MUESTREO DE SUELO EN EL ÁMBITO DE LA ZONA INDUSTRIAL DE VENTANILLA - MI PERÚ, UBICADA EN LOS DISTRITOS VENTANILLA Y MI PERÚ, PROVINCIA CONSTITUCIONAL DEL CALLAO, DURANTE SETIEMBRE DE 2019

MUESTREO DE CALIDAD DE SUELO

CUE: 2019-02-0013

CA: 0003-9-2019-411


Distrito	Ventanilla	Provincia	Constitucional del Callao	Departamento	Lima
Fotografía N° 20 CS-AP-6					
Fecha: 20/09/2019					
Hora: 15:24 horas					
COORDENADAS UTM-WGS 84 – ZONA 18 L					
Este (m): 268585					
Norte (m): 8687987					
Altitud (m s. n. m.): 62					
Precisión: ± 3					
DESCRIPCIÓN:	Muestra de suelo durante el tamizado. El color de la muestra es gris claro y de textura franco arenoso				

VIGILANCIA AMBIENTAL DE LA CALIDAD DEL AIRE Y MUESTREO DE SUELO EN EL ÁMBITO DE LA ZONA INDUSTRIAL DE VENTANILLA - MI PERÚ, UBICADA EN LOS DISTRITOS VENTANILLA Y MI PERÚ, PROVINCIA CONSTITUCIONAL DEL CALLAO, DURANTE SETIEMBRE DE 2019

MUESTREO DE CALIDAD DE SUELO

CUE: 2019-02-0013

CA: 0003-9-2019-411

Distrito	Ventanilla	Provincia	Constitucional del Callao	Departamento	Lima
Fotografía N° 21 CS-AP-7					
Fecha: 20/09/2019					
Hora: 15:32 horas					
COORDENADAS UTM-WGS 84 – ZONA 18 L					
Este (m): 268539					
Norte (m): 8688023					
Altitud (m s. n. m.): 62					
Precisión: ± 3	DESCRIPCIÓN: Punto de suelo, ubicado en el patio delantero, cercano a la puerta de entrada de la I.E.P. Arturo Padilla Espinoza, lado oeste, situado en la Av. De la Revolución N° 2494 – Ventanilla				

VIGILANCIA AMBIENTAL DE LA CALIDAD DEL AIRE Y MUESTREO DE SUELO EN EL ÁMBITO DE LA ZONA INDUSTRIAL DE VENTANILLA - MI PERÚ, UBICADA EN LOS DISTRITOS VENTANILLA Y MI PERÚ, PROVINCIA CONSTITUCIONAL DEL CALLAO, DURANTE SETIEMBRE DE 2019

MUESTREO DE CALIDAD DE SUELO

CUE: 2019-02-0013

CA: 0003-9-2019-411

Distrito	Ventanilla	Provincia	Constitucional del Callao	Departamento	Lima
Fotografía N° 22 CS-AP-7					
Fecha: 20/09/2019					
Hora: 15:32 horas					
COORDENADAS UTM-WGS 84 – ZONA 18 L					
Este (m): 268539					
Norte (m): 8688023					
Altitud (m s. n. m.): 62					
Precisión: ± 3	DESCRIPCIÓN: Muestra de suelo durante el tamizado. El color de la muestra es gris claro y de textura franco arenoso				

VIGILANCIA AMBIENTAL DE LA CALIDAD DEL AIRE Y MUESTREO DE SUELO EN EL ÁMBITO DE LA ZONA INDUSTRIAL DE VENTANILLA - MI PERÚ, UBICADA EN LOS DISTRITOS VENTANILLA Y MI PERÚ, PROVINCIA CONSTITUCIONAL DEL CALLAO, DURANTE SETIEMBRE DE 2019

MUESTREO DE CALIDAD DE SUELO

CUE: 2019-02-0013

CA: 0003-9-2019-411

Distrito	Mi Perú	Provincia	Constitucional del Callao	Departamento	Lima
Fotografía N° 23 CS-CA-1					
Fecha: 19/09/2019					
Hora: 10:56 horas					
COORDENADAS UTM-WGS 84 – ZONA 18 L					
Este (m): 268832					
Norte (m): 8687620					
Altitud (m s. n. m.): 110					
Precisión: ± 3					
DESCRIPCIÓN:	Punto de suelo, ubicado en A.H. Las Casuarinas al noreste de Intradevco Industrial S.A.				

VIGILANCIA AMBIENTAL DE LA CALIDAD DEL AIRE Y MUESTREO DE SUELO EN EL ÁMBITO DE LA ZONA INDUSTRIAL DE VENTANILLA - MI PERÚ, UBICADA EN LOS DISTRITOS VENTANILLA Y MI PERÚ, PROVINCIA CONSTITUCIONAL DEL CALLAO, DURANTE SETIEMBRE DE 2019

MUESTREO DE CALIDAD DE SUELO

CUE: 2019-02-0013

CA: 0003-9-2019-411

Distrito	Mi Perú	Provincia	Constitucional del Callao	Departamento	Lima
Fotografía N° 24 CS-CA-1					
Fecha: 19/09/2019					
Hora: 10:56 horas					
COORDENADAS UTM-WGS 84 – ZONA 18 L					
Este (m): 268832					
Norte (m): 8687620					
Altitud (m s. n. m.): 110					
Precisión: ± 3					
DESCRIPCIÓN:	Muestra de suelo durante el tamizado. El color de la muestra es pardo rojizo y de textura franco				

VIGILANCIA AMBIENTAL DE LA CALIDAD DEL AIRE Y MUESTREO DE SUELO EN EL ÁMBITO DE LA ZONA INDUSTRIAL DE VENTANILLA - MI PERÚ, UBICADA EN LOS DISTRITOS VENTANILLA Y MI PERÚ, PROVINCIA CONSTITUCIONAL DEL CALLAO, DURANTE SETIEMBRE DE 2019

MUESTREO DE CALIDAD DE SUELO

CUE: 2019-02-0013

CA: 0003-9-2019-411

Distrito	Mi Perú	Provincia	Constitucional del Callao	Departamento	Lima
Fotografía N° 25 CS-CA-2					
Fecha: 19/09/2019					
Hora: 11:16 horas					
COORDENADAS UTM-WGS 84 – ZONA 18 L					
Este (m): 268855					
Norte (m): 8687535					
Altitud (m s. n. m.): 120					
Precisión: ± 3					
DESCRIPCIÓN:	Punto de suelo, ubicado en A.H. Las Casuarinas al noreste de Intradevco Industrial S.A.				

VIGILANCIA AMBIENTAL DE LA CALIDAD DEL AIRE Y MUESTREO DE SUELO EN EL ÁMBITO DE LA ZONA INDUSTRIAL DE VENTANILLA - MI PERÚ, UBICADA EN LOS DISTRITOS VENTANILLA Y MI PERÚ, PROVINCIA CONSTITUCIONAL DEL CALLAO, DURANTE SETIEMBRE DE 2019

MUESTREO DE CALIDAD DE SUELO

CUE: 2019-02-0013

CA: 0003-9-2019-411

Distrito	Mi Perú	Provincia	Constitucional del Callao	Departamento	Lima
Fotografía N° 26 CS-CA-2					
Fecha: 19/09/2019					
Hora: 11:16 horas					
COORDENADAS UTM-WGS 84 – ZONA 18 L					
Este (m): 268855					
Norte (m): 8687535					
Altitud (m s. n. m.): 120					
Precisión: ± 3					
DESCRIPCIÓN:	Muestra de suelo luego del tamizado. El color de la muestra es pardo rojizo y de textura franco				

VIGILANCIA AMBIENTAL DE LA CALIDAD DEL AIRE Y MUESTREO DE SUELO EN EL ÁMBITO DE LA ZONA INDUSTRIAL DE VENTANILLA - MI PERÚ, UBICADA EN LOS DISTRITOS VENTANILLA Y MI PERÚ, PROVINCIA CONSTITUCIONAL DEL CALLAO, DURANTE SETIEMBRE DE 2019

MUESTREO DE CALIDAD DE SUELO

CUE: 2019-02-0013

CA: 0003-9-2019-411

Distrito	Mi Perú	Provincia	Constitucional del Callao	Departamento	Lima
Fotografía N° 27 CS-CA-3					
Fecha: 19/09/2019					
Hora: 11:27 horas					
COORDENADAS UTM-WGS 84 – ZONA 18 L					
Este (m): 268779					
Norte (m): 8687633					
Altitud (m s. n. m.): 98					
Precisión: ± 3					
DESCRIPCIÓN:	Punto de suelo, ubicado en A.H. Las Casuarinas al noreste de Intradevco Industrial S.A.				

VIGILANCIA AMBIENTAL DE LA CALIDAD DEL AIRE Y MUESTREO DE SUELO EN EL ÁMBITO DE LA ZONA INDUSTRIAL DE VENTANILLA - MI PERÚ, UBICADA EN LOS DISTRITOS VENTANILLA Y MI PERÚ, PROVINCIA CONSTITUCIONAL DEL CALLAO, DURANTE SETIEMBRE DE 2019

MUESTREO DE CALIDAD DE SUELO

CUE: 2019-02-0013

CA: 0003-9-2019-411

Distrito	Mi Perú	Provincia	Constitucional del Callao	Departamento	Lima
Fotografía N° 28 CS-CA-3					
Fecha: 19/09/2019					
Hora: 11:27 horas					
COORDENADAS UTM-WGS 84 – ZONA 18 L					
Este (m): 268779					
Norte (m): 8687633					
Altitud (m s. n. m.): 98					
Precisión: ± 3					
DESCRIPCIÓN:	Muestra el punto de extracción de suelo. El color de la muestra es pardo rojizo y de textura franco				

VIGILANCIA AMBIENTAL DE LA CALIDAD DEL AIRE Y MUESTREO DE SUELO EN EL ÁMBITO DE LA ZONA INDUSTRIAL DE VENTANILLA - MI PERÚ, UBICADA EN LOS DISTRITOS VENTANILLA Y MI PERÚ, PROVINCIA CONSTITUCIONAL DEL CALLAO, DURANTE SETIEMBRE DE 2019

MUESTREO DE CALIDAD DE SUELO

CUE: 2019-02-0013

CA: 0003-9-2019-411

Distrito	Mi Perú	Provincia	Constitucional del Callao	Departamento	Lima
Fotografía N° 29 CS-CA-4					
Fecha: 19/09/2019					
Hora: 11:38 horas					
COORDENADAS UTM-WGS 84 – ZONA 18 L					
Este (m): 268872					
Norte (m): 8687644					
Altitud (m s. n. m.): 100					
Precisión: ± 3					
DESCRIPCIÓN:	Punto de suelo, ubicado en A.H. Las Casuarinas al noreste de Intradevco Industrial S.A.				

VIGILANCIA AMBIENTAL DE LA CALIDAD DEL AIRE Y MUESTREO DE SUELO EN EL ÁMBITO DE LA ZONA INDUSTRIAL DE VENTANILLA - MI PERÚ, UBICADA EN LOS DISTRITOS VENTANILLA Y MI PERÚ, PROVINCIA CONSTITUCIONAL DEL CALLAO, DURANTE SETIEMBRE DE 2019

MUESTREO DE CALIDAD DE SUELO

CUE: 2019-02-0013

CA: 0003-9-2019-411


Distrito	Mi Perú	Provincia	Constitucional del Callao	Departamento	Lima
Fotografía N° 30 CS-CA-4					
Fecha: 19/09/2019					
Hora: 11:38 horas					
COORDENADAS UTM-WGS 84 – ZONA 18 L					
Este (m): 268872					
Norte (m): 8687644					
Altitud (m s. n. m.): 100					
Precisión: ± 3					
DESCRIPCIÓN:	Muestra el punto de extracción de suelo. El color de la muestra es pardo rojizo y de textura franco				

VIGILANCIA AMBIENTAL DE LA CALIDAD DEL AIRE Y MUESTREO DE SUELO EN EL ÁMBITO DE LA ZONA INDUSTRIAL DE VENTANILLA - MI PERÚ, UBICADA EN LOS DISTRITOS VENTANILLA Y MI PERÚ, PROVINCIA CONSTITUCIONAL DEL CALLAO, DURANTE SETIEMBRE DE 2019

MUESTREO DE CALIDAD DE SUELO

CUE: 2019-02-0013

CA: 0003-9-2019-411


Distrito	Mi Perú	Provincia	Constitucional del Callao	Departamento	Lima
Fotografía N° 31 CS-EM-1					
Fecha: 24/09/2019					
Hora: 11:52 horas					
COORDENADAS UTM-WGS 84 – ZONA 18 L					
Este (m): 269028					
Norte (m): 8688330					
Altitud (m s. n. m.): 97					
Precisión: ± 3					
DESCRIPCIÓN:	Punto de suelo, ubicado en Estadio Municipal del distrito de Mi Perú en Av. Puno, altura del cruce con la Av. Cuzco				

VIGILANCIA AMBIENTAL DE LA CALIDAD DEL AIRE Y MUESTREO DE SUELO EN EL ÁMBITO DE LA ZONA INDUSTRIAL DE VENTANILLA - MI PERÚ, UBICADA EN LOS DISTRITOS VENTANILLA Y MI PERÚ, PROVINCIA CONSTITUCIONAL DEL CALLAO, DURANTE SETIEMBRE DE 2019

MUESTREO DE CALIDAD DE SUELO

CUE: 2019-02-0013

CA: 0003-9-2019-411


Distrito	Mi Perú	Provincia	Constitucional del Callao	Departamento	Lima
Fotografía N° 32 CS-EM-1					
Fecha: 24/09/2019					
Hora: 11:52 horas					
COORDENADAS UTM-WGS 84 – ZONA 18 L					
Este (m): 269028					
Norte (m): 8688330					
Altitud (m s. n. m.): 97					
Precisión: ± 3					
DESCRIPCIÓN:	Muestra de suelo durante el tamizado. El color de la muestra es gris claro y de textura franco arenoso				

VIGILANCIA AMBIENTAL DE LA CALIDAD DEL AIRE Y MUESTREO DE SUELO EN EL ÁMBITO DE LA ZONA INDUSTRIAL DE VENTANILLA - MI PERÚ, UBICADA EN LOS DISTRITOS VENTANILLA Y MI PERÚ, PROVINCIA CONSTITUCIONAL DEL CALLAO, DURANTE SETIEMBRE DE 2019

MUESTREO DE CALIDAD DE SUELO

CUE: 2019-02-0013

CA: 0003-9-2019-411

Distrito	Mi Perú	Provincia	Constitucional del Callao	Departamento	Lima
Fotografía N° 33 CS-EM-2					
Fecha: 24/09/2019					
Hora: 12:05 horas					
COORDENADAS UTM-WGS 84 – ZONA 18 L					
Este (m): 269046					
Norte (m): 8688382					
Altitud (m s. n. m.): 97					
Precisión: ± 3					
DESCRIPCIÓN:	Punto de suelo, ubicado en Estadio Municipal del distrito de Mi Perú en Av. Puno, altura del cruce con la Av. Cuzco				

VIGILANCIA AMBIENTAL DE LA CALIDAD DEL AIRE Y MUESTREO DE SUELO EN EL ÁMBITO DE LA ZONA INDUSTRIAL DE VENTANILLA - MI PERÚ, UBICADA EN LOS DISTRITOS VENTANILLA Y MI PERÚ, PROVINCIA CONSTITUCIONAL DEL CALLAO, DURANTE SETIEMBRE DE 2019

MUESTREO DE CALIDAD DE SUELO

CUE: 2019-02-0013

CA: 0003-9-2019-411

Distrito	Mi Perú	Provincia	Constitucional del Callao	Departamento	Lima
Fotografía N° 34 CS-EM-2					
Fecha: 24/09/2019					
Hora: 12:05 horas					
COORDENADAS UTM-WGS 84 – ZONA 18 L					
Este (m): 269046					
Norte (m): 8688382					
Altitud (m s. n. m.): 97					
Precisión: ± 3					
DESCRIPCIÓN:	Muestra de suelo luego del tamizado. El color de la muestra es gris claro y de textura franco arenoso				

VIGILANCIA AMBIENTAL DE LA CALIDAD DEL AIRE Y MUESTREO DE SUELO EN EL ÁMBITO DE LA ZONA INDUSTRIAL DE VENTANILLA - MI PERÚ, UBICADA EN LOS DISTRITOS VENTANILLA Y MI PERÚ, PROVINCIA CONSTITUCIONAL DEL CALLAO, DURANTE SETIEMBRE DE 2019

MUESTREO DE CALIDAD DE SUELO

CUE: 2019-02-0013

CA: 0003-9-2019-411


Distrito	Mi Perú	Provincia	Constitucional del Callao	Departamento	Lima
Fotografía N° 35 CS-K4-1					
Fecha: 24/09/2019					
Hora: 12:36 horas					
COORDENADAS UTM-WGS 84 – ZONA 18 L					
Este (m): 268529					
Norte (m): 8688086					
Altitud (m s. n. m.): 63					
Precisión: ± 3					
DESCRIPCIÓN:	Punto de suelo, ubicado en A.H. Mi Perú – Sector K4 altura de la Av. Tacna con Av. Ayacucho				

VIGILANCIA AMBIENTAL DE LA CALIDAD DEL AIRE Y MUESTREO DE SUELO EN EL ÁMBITO DE LA ZONA INDUSTRIAL DE VENTANILLA - MI PERÚ, UBICADA EN LOS DISTRITOS VENTANILLA Y MI PERÚ, PROVINCIA CONSTITUCIONAL DEL CALLAO, DURANTE SETIEMBRE DE 2019

MUESTREO DE CALIDAD DE SUELO

CUE: 2019-02-0013

CA: 0003-9-2019-411


Distrito	Mi Perú	Provincia	Constitucional del Callao	Departamento	Lima
Fotografía N° 36 CS-K4-1					
Fecha: 24/09/2019					
Hora: 12:36 horas					
COORDENADAS UTM-WGS 84 – ZONA 18 L					
Este (m): 268529					
Norte (m): 8688086					
Altitud (m s. n. m.): 63					
Precisión: ± 3					
DESCRIPCIÓN:	Muestra el punto de extracción de suelo. El color de la muestra es gris claro y de textura franco arenoso				

VIGILANCIA AMBIENTAL DE LA CALIDAD DEL AIRE Y MUESTREO DE SUELO EN EL ÁMBITO DE LA ZONA INDUSTRIAL DE VENTANILLA - MI PERÚ, UBICADA EN LOS DISTRITOS VENTANILLA Y MI PERÚ, PROVINCIA CONSTITUCIONAL DEL CALLAO, DURANTE SETIEMBRE DE 2019

MUESTREO DE CALIDAD DE SUELO

CUE: 2019-02-0013

CA: 0003-9-2019-411

Distrito	Mi Perú	Provincia	Constitucional del Callao	Departamento	Lima
Fotografía N° 37 CS-K4-2					
Fecha: 24/09/2019					
Hora: 12:53 horas					
COORDENADAS UTM-WGS 84 – ZONA 18 L					
Este (m): 268461					
Norte (m): 8688106					
Altitud (m s. n. m.): 63					
Precisión: ± 3					
DESCRIPCIÓN:	Punto de suelo, ubicado en A.H. Mi Perú – Sector K4 altura de la Av. Tacna con Av. Ayacucho				

VIGILANCIA AMBIENTAL DE LA CALIDAD DEL AIRE Y MUESTREO DE SUELO EN EL ÁMBITO DE LA ZONA INDUSTRIAL DE VENTANILLA - MI PERÚ, UBICADA EN LOS DISTRITOS VENTANILLA Y MI PERÚ, PROVINCIA CONSTITUCIONAL DEL CALLAO, DURANTE SETIEMBRE DE 2019

MUESTREO DE CALIDAD DE SUELO

CUE: 2019-02-0013

CA: 0003-9-2019-411


Distrito	Mi Perú	Provincia	Constitucional del Callao	Departamento	Lima
Fotografía N° 38 CS-K4-2					
Fecha: 24/09/2019					
Hora: 12:53 horas					
COORDENADAS UTM-WGS 84 – ZONA 18 L					
Este (m): 268461					
Norte (m): 8688106					
Altitud (m s. n. m.): 63					
Precisión: ± 3					
DESCRIPCIÓN:	Muestra el punto de extracción de suelo. El color de la muestra es gris claro y de textura franco arenoso				

VIGILANCIA AMBIENTAL DE LA CALIDAD DEL AIRE Y MUESTREO DE SUELO EN EL ÁMBITO DE LA ZONA INDUSTRIAL DE VENTANILLA - MI PERÚ, UBICADA EN LOS DISTRITOS VENTANILLA Y MI PERÚ, PROVINCIA CONSTITUCIONAL DEL CALLAO, DURANTE SETIEMBRE DE 2019

MUESTREO DE CALIDAD DE SUELO

CUE: 2019-02-0013

CA: 0003-9-2019-411

Distrito	Mi Perú	Provincia	Constitucional del Callao	Departamento	Lima
Fotografía N° 39 CS-KU-1					
Fecha: 20/09/2019					
Hora: 14:13 horas					
COORDENADAS UTM-WGS 84 – ZONA 18 L					
Este (m): 268227					
Norte (m): 8687988					
Altitud (m s. n. m.): 57					
Precisión: ± 3					
DESCRIPCIÓN:	Punto de suelo, ubicado en el patio interior de la I.E. N° 5098 Kumamoto, situado en la Av. Cuzco S/N				

VIGILANCIA AMBIENTAL DE LA CALIDAD DEL AIRE Y MUESTREO DE SUELO EN EL ÁMBITO DE LA ZONA INDUSTRIAL DE VENTANILLA - MI PERÚ, UBICADA EN LOS DISTRITOS VENTANILLA Y MI PERÚ, PROVINCIA CONSTITUCIONAL DEL CALLAO, DURANTE SETIEMBRE DE 2019

MUESTREO DE CALIDAD DE SUELO

CUE: 2019-02-0013

CA: 0003-9-2019-411


Distrito	Mi Perú	Provincia	Constitucional del Callao	Departamento	Lima
Fotografía N° 40 CS-KU-1					
Fecha: 20/09/2019					
Hora: 14:13 horas					
COORDENADAS UTM-WGS 84 – ZONA 18 L					
Este (m): 268227					
Norte (m): 8687988					
Altitud (m s. n. m.): 57					
Precisión: ± 3					
DESCRIPCIÓN:	Muestra de suelo durante el tamizado. El color de la muestra es gris claro y de textura franco arenoso				

VIGILANCIA AMBIENTAL DE LA CALIDAD DEL AIRE Y MUESTREO DE SUELO EN EL ÁMBITO DE LA ZONA INDUSTRIAL DE VENTANILLA - MI PERÚ, UBICADA EN LOS DISTRITOS VENTANILLA Y MI PERÚ, PROVINCIA CONSTITUCIONAL DEL CALLAO, DURANTE SETIEMBRE DE 2019

MUESTREO DE CALIDAD DE SUELO

CUE: 2019-02-0013

CA: 0003-9-2019-411

Distrito	Mi Perú	Provincia	Constitucional del Callao	Departamento	Lima
Fotografía N° 41 CS-KU-2					
Fecha: 20/09/2019					
Hora: 14:22 horas					
COORDENADAS UTM-WGS 84 – ZONA 18 L					
Este (m): 268249					
Norte (m): 8688019					
Altitud (m s. n. m.): 57					
Precisión: ± 3					
DESCRIPCIÓN:	Punto de suelo, ubicado en el patio interior de la I.E. N° 5098 Kumamoto, situado en la Av. Cuzco S/N				

VIGILANCIA AMBIENTAL DE LA CALIDAD DEL AIRE Y MUESTREO DE SUELO EN EL ÁMBITO DE LA ZONA INDUSTRIAL DE VENTANILLA - MI PERÚ, UBICADA EN LOS DISTRITOS VENTANILLA Y MI PERÚ, PROVINCIA CONSTITUCIONAL DEL CALLAO, DURANTE SETIEMBRE DE 2019

MUESTREO DE CALIDAD DE SUELO

CUE: 2019-02-0013

CA: 0003-9-2019-411


Distrito	Mi Perú	Provincia	Constitucional del Callao	Departamento	Lima
Fotografía N° 42 CS-KU-2					
Fecha: 20/09/2019					
Hora: 14:22 horas					
COORDENADAS UTM-WGS 84 – ZONA 18 L					
Este (m): 268249					
Norte (m): 8688019					
Altitud (m s. n. m.): 57					
Precisión: ± 3					
DESCRIPCIÓN:	Muestra de suelo luego del tamizado. El color de la muestra es gris claro y de textura franco arenoso				

VIGILANCIA AMBIENTAL DE LA CALIDAD DEL AIRE Y MUESTREO DE SUELO EN EL ÁMBITO DE LA ZONA INDUSTRIAL DE VENTANILLA - MI PERÚ, UBICADA EN LOS DISTRITOS VENTANILLA Y MI PERÚ, PROVINCIA CONSTITUCIONAL DEL CALLAO, DURANTE SETIEMBRE DE 2019

MUESTREO DE CALIDAD DE SUELO

CUE: 2019-02-0013

CA: 0003-9-2019-411

Distrito	Mi Perú	Provincia	Constitucional del Callao	Departamento	Lima
Fotografía N° 43 CS-MEVG-1					
Fecha: 20/09/2019					
Hora: 11:44 horas					
COORDENADAS UTM-WGS 84 – ZONA 18 L					
Este (m): 268647					
Norte (m): 8687909					
Altitud (m s. n. m.): 67					
Precisión: ± 3					
DESCRIPCIÓN:	Punto de suelo, ubicado en el mercado Virgen de Guadalupe al noreste de la empresa Fábrica Nacional de Acumuladores ETNA S.A.				

VIGILANCIA AMBIENTAL DE LA CALIDAD DEL AIRE Y MUESTREO DE SUELO EN EL ÁMBITO DE LA ZONA INDUSTRIAL DE VENTANILLA - MI PERÚ, UBICADA EN LOS DISTRITOS VENTANILLA Y MI PERÚ, PROVINCIA CONSTITUCIONAL DEL CALLAO, DURANTE SETIEMBRE DE 2019

MUESTREO DE CALIDAD DE SUELO

CUE: 2019-02-0013

CA: 0003-9-2019-411

Distrito	Mi Perú	Provincia	Constitucional del Callao	Departamento	Lima
Fotografía N° 44 CS-MEVG-1					
Fecha: 20/09/2019					
Hora: 11:44 horas					
COORDENADAS UTM-WGS 84 – ZONA 18 L					
Este (m): 268647					
Norte (m): 8687909					
Altitud (m s. n. m.): 67					
Precisión: ± 3					
DESCRIPCIÓN:	Muestra de suelo luego del tamizado. El color de la muestra es gris claro y de textura franco arenoso				

VIGILANCIA AMBIENTAL DE LA CALIDAD DEL AIRE Y MUESTREO DE SUELO EN EL ÁMBITO DE LA ZONA INDUSTRIAL DE VENTANILLA - MI PERÚ, UBICADA EN LOS DISTRITOS VENTANILLA Y MI PERÚ, PROVINCIA CONSTITUCIONAL DEL CALLAO, DURANTE SETIEMBRE DE 2019

MUESTREO DE CALIDAD DE SUELO

CUE: 2019-02-0013

CA: 0003-9-2019-411

Distrito	Mi Perú	Provincia	Constitucional del Callao	Departamento	Lima
Fotografía N° 45 CS-MEVG-2					
Fecha: 20/09/2019					
Hora: 11:51 horas					
COORDENADAS UTM-WGS 84 – ZONA 18 L					
Este (m): 268644					
Norte (m): 8687942					
Altitud (m s. n. m.): 68					
Precisión: ± 3					
DESCRIPCIÓN:	Punto de suelo, ubicado en el mercado Virgen de Guadalupe al noreste de la empresa Fábrica Nacional de Acumuladores ETNA S.A.				

VIGILANCIA AMBIENTAL DE LA CALIDAD DEL AIRE Y MUESTREO DE SUELO EN EL ÁMBITO DE LA ZONA INDUSTRIAL DE VENTANILLA - MI PERÚ, UBICADA EN LOS DISTRITOS VENTANILLA Y MI PERÚ, PROVINCIA CONSTITUCIONAL DEL CALLAO, DURANTE SETIEMBRE DE 2019

MUESTREO DE CALIDAD DE SUELO

CUE: 2019-02-0013

CA: 0003-9-2019-411


Distrito	Mi Perú	Provincia	Constitucional del Callao	Departamento	Lima
Fotografía N° 46 CS-MEVG-2					
Fecha: 20/09/2019					
Hora: 11:51 horas					
COORDENADAS UTM-WGS 84 – ZONA 18 L					
Este (m): 268644					
Norte (m): 8687942					
Altitud (m s. n. m.): 68					
Precisión: ± 3					
DESCRIPCIÓN:	Muestra de suelo luego del tamizado. El color de la muestra es gris claro y de textura franco arenoso				

VIGILANCIA AMBIENTAL DE LA CALIDAD DEL AIRE Y MUESTREO DE SUELO EN EL ÁMBITO DE LA ZONA INDUSTRIAL DE VENTANILLA - MI PERÚ, UBICADA EN LOS DISTRITOS VENTANILLA Y MI PERÚ, PROVINCIA CONSTITUCIONAL DEL CALLAO, DURANTE SETIEMBRE DE 2019

MUESTREO DE CALIDAD DE SUELO

CUE: 2019-02-0013

CA: 0003-9-2019-411

Distrito	Mi Perú	Provincia	Constitucional del Callao	Departamento	Lima
Fotografía N° 47 CS-MEVG-3					
Fecha: 20/09/2019					
Hora: 11:57 horas					
COORDENADAS UTM-WGS 84 – ZONA 18 L					
Este (m): 268669					
Norte (m): 8687929					
Altitud (m s. n. m.): 68					
Precisión: ± 3					
DESCRIPCIÓN:	Punto de suelo, ubicado en el mercado Virgen de Guadalupe al noreste de la empresa Fábrica Nacional de Acumuladores ETNA S.A.				

VIGILANCIA AMBIENTAL DE LA CALIDAD DEL AIRE Y MUESTREO DE SUELO EN EL ÁMBITO DE LA ZONA INDUSTRIAL DE VENTANILLA - MI PERÚ, UBICADA EN LOS DISTRITOS VENTANILLA Y MI PERÚ, PROVINCIA CONSTITUCIONAL DEL CALLAO, DURANTE SETIEMBRE DE 2019

MUESTREO DE CALIDAD DE SUELO

CUE: 2019-02-0013

CA: 0003-9-2019-411

Distrito	Mi Perú	Provincia	Constitucional del Callao	Departamento	Lima
Fotografía N° 48 CS-MEVG-3					
Fecha: 20/09/2019					
Hora: 11:57 horas					
COORDENADAS UTM-WGS 84 – ZONA 18 L					
Este (m): 268669					
Norte (m): 8687929					
Altitud (m s. n. m.): 68					
Precisión: ± 3					
DESCRIPCIÓN:	Muestra de suelo durante el tamizado. El color de la muestra es gris claro y de textura franco arenoso				

VIGILANCIA AMBIENTAL DE LA CALIDAD DEL AIRE Y MUESTREO DE SUELO EN EL ÁMBITO DE LA ZONA INDUSTRIAL DE VENTANILLA - MI PERÚ, UBICADA EN LOS DISTRITOS VENTANILLA Y MI PERÚ, PROVINCIA CONSTITUCIONAL DEL CALLAO, DURANTE SETIEMBRE DE 2019

MUESTREO DE CALIDAD DE SUELO

CUE: 2019-02-0013

CA: 0003-9-2019-411

Distrito	Mi Perú	Provincia	Constitucional del Callao	Departamento	Lima
Fotografía N° 49 CS-TAMVG-1					
Fecha: 19/09/2019					
Hora: 15:21 horas					
COORDENADAS UTM-WGS 84 – ZONA 18 L					
Este (m): 268656					
Norte (m): 8687891					
Altitud (m s. n. m.): 65					
Precisión: ± 3					
DESCRIPCIÓN:	Punto de suelo, ubicado en terreno adyacente al mercado Virgen de Guadalupe en calle Virgen de Guadalupe				

VIGILANCIA AMBIENTAL DE LA CALIDAD DEL AIRE Y MUESTREO DE SUELO EN EL ÁMBITO DE LA ZONA INDUSTRIAL DE VENTANILLA - MI PERÚ, UBICADA EN LOS DISTRITOS VENTANILLA Y MI PERÚ, PROVINCIA CONSTITUCIONAL DEL CALLAO, DURANTE SETIEMBRE DE 2019

MUESTREO DE CALIDAD DE SUELO

CUE: 2019-02-0013

CA: 0003-9-2019-411


Distrito	Mi Perú	Provincia	Constitucional del Callao	Departamento	Lima
Fotografía N° 50 CS-TAMVG-1					
Fecha: 19/09/2019					
Hora: 15:21 horas					
COORDENADAS UTM-WGS 84 – ZONA 18 L					
Este (m): 268656					
Norte (m): 8687891					
Altitud (m s. n. m.): 65					
Precisión: ± 3					
DESCRIPCIÓN:	Punto de muestra de suelo. El color de la muestra es gris claro y de textura franco arenoso				

VIGILANCIA AMBIENTAL DE LA CALIDAD DEL AIRE Y MUESTREO DE SUELO EN EL ÁMBITO DE LA ZONA INDUSTRIAL DE VENTANILLA - MI PERÚ, UBICADA EN LOS DISTRITOS VENTANILLA Y MI PERÚ, PROVINCIA CONSTITUCIONAL DEL CALLAO, DURANTE SETIEMBRE DE 2019

MUESTREO DE CALIDAD DE SUELO

CUE: 2019-02-0013

CA: 0003-9-2019-411

Distrito	Mi Perú	Provincia	Constitucional del Callao	Departamento	Lima
Fotografía N° 51 CS-TAMVG-2					
Fecha: 19/09/2019					
Hora: 15:27 horas					
COORDENADAS UTM-WGS 84 – ZONA 18 L					
Este (m): 268655					
Norte (m): 8687815					
Altitud (m s. n. m.): 65					
Precisión: ± 3					
DESCRIPCIÓN:	Punto de suelo, ubicado en terreno adyacente al mercado Virgen de Guadalupe en calle Virgen de Guadalupe				

VIGILANCIA AMBIENTAL DE LA CALIDAD DEL AIRE Y MUESTREO DE SUELO EN EL ÁMBITO DE LA ZONA INDUSTRIAL DE VENTANILLA - MI PERÚ, UBICADA EN LOS DISTRITOS VENTANILLA Y MI PERÚ, PROVINCIA CONSTITUCIONAL DEL CALLAO, DURANTE SETIEMBRE DE 2019

MUESTREO DE CALIDAD DE SUELO

CUE: 2019-02-0013

CA: 0003-9-2019-411


Distrito	Mi Perú	Provincia	Constitucional del Callao	Departamento	Lima
Fotografía N° 52 CS-TAMVG-2					
Fecha: 19/09/2019					
Hora: 15:27 horas					
COORDENADAS UTM-WGS 84 – ZONA 18 L					
Este (m): 268655					
Norte (m): 8687815					
Altitud (m s. n. m.): 65					
Precisión: ± 3					
DESCRIPCIÓN:	Punto de muestra de suelo. El color de la muestra es gris claro y de textura franco arenoso				

VIGILANCIA AMBIENTAL DE LA CALIDAD DEL AIRE Y MUESTREO DE SUELO EN EL ÁMBITO DE LA ZONA INDUSTRIAL DE VENTANILLA - MI PERÚ, UBICADA EN LOS DISTRITOS VENTANILLA Y MI PERÚ, PROVINCIA CONSTITUCIONAL DEL CALLAO, DURANTE SETIEMBRE DE 2019

MUESTREO DE CALIDAD DE SUELO

CUE: 2019-02-0013

CA: 0003-9-2019-411

Distrito	Mi Perú	Provincia	Constitucional del Callao	Departamento	Lima
Fotografía N° 53 CS-TAMVG-3					
Fecha: 19/09/2019					
Hora: 15:31 horas					
COORDENADAS UTM-WGS 84 – ZONA 18 L					
Este (m): 268671					
Norte (m): 8687859					
Altitud (m s. n. m.): 65					
Precisión: ± 3					
DESCRIPCIÓN:	Punto de suelo, ubicado en terreno adyacente al mercado Virgen de Guadalupe en calle Virgen de Guadalupe				

VIGILANCIA AMBIENTAL DE LA CALIDAD DEL AIRE Y MUESTREO DE SUELO EN EL ÁMBITO DE LA ZONA INDUSTRIAL DE VENTANILLA - MI PERÚ, UBICADA EN LOS DISTRITOS VENTANILLA Y MI PERÚ, PROVINCIA CONSTITUCIONAL DEL CALLAO, DURANTE SETIEMBRE DE 2019

MUESTREO DE CALIDAD DE SUELO

CUE: 2019-02-0013

CA: 0003-9-2019-411


Distrito	Mi Perú	Provincia	Constitucional del Callao	Departamento	Lima
Fotografía N° 54 CS-TAMVG-3					
Fecha: 19/09/2019					
Hora: 15:31 horas					
COORDENADAS UTM-WGS 84 – ZONA 18 L					
Este (m): 268671					
Norte (m): 8687859					
Altitud (m s. n. m.): 65					
Precisión: ± 3					
DESCRIPCIÓN:	Punto de muestra de suelo. El color de la muestra es gris claro y de textura franco arenoso				

VIGILANCIA AMBIENTAL DE LA CALIDAD DEL AIRE Y MUESTREO DE SUELO EN EL ÁMBITO DE LA ZONA INDUSTRIAL DE VENTANILLA - MI PERÚ, UBICADA EN LOS DISTRITOS VENTANILLA Y MI PERÚ, PROVINCIA CONSTITUCIONAL DEL CALLAO, DURANTE SETIEMBRE DE 2019

MUESTREO DE CALIDAD DE SUELO

CUE: 2019-02-0013

CA: 0003-9-2019-411

Distrito	Mi Perú	Provincia	Constitucional del Callao	Departamento	Lima
Fotografía N° 55 CS-TAMVG-4					
Fecha: 19/09/2019					
Hora: 15:41 horas					
COORDENADAS UTM-WGS 84 – ZONA 18 L					
Este (m): 268678					
Norte (m): 8687806					
Altitud (m s. n. m.): 65					
Precisión: ± 3					
DESCRIPCIÓN:	Punto de suelo, ubicado en terreno adyacente al mercado Virgen de Guadalupe en calle Virgen de Guadalupe				

VIGILANCIA AMBIENTAL DE LA CALIDAD DEL AIRE Y MUESTREO DE SUELO EN EL ÁMBITO DE LA ZONA INDUSTRIAL DE VENTANILLA - MI PERÚ, UBICADA EN LOS DISTRITOS VENTANILLA Y MI PERÚ, PROVINCIA CONSTITUCIONAL DEL CALLAO, DURANTE SETIEMBRE DE 2019

MUESTREO DE CALIDAD DE SUELO

CUE: 2019-02-0013

CA: 0003-9-2019-411


Distrito	Mi Perú	Provincia	Constitucional del Callao	Departamento	Lima
Fotografía N° 56 CS-TAMVG-4					
Fecha: 19/09/2019					
Hora: 15:41 horas					
COORDENADAS UTM-WGS 84 – ZONA 18 L					
Este (m): 268678					
Norte (m): 8687806					
Altitud (m s. n. m.): 65					
Precisión: ± 3					
DESCRIPCIÓN:	Punto de muestra de suelo. El color de la muestra es gris claro y de textura franco arenoso				

VIGILANCIA AMBIENTAL DE LA CALIDAD DEL AIRE Y MUESTREO DE SUELO EN EL ÁMBITO DE LA ZONA INDUSTRIAL DE VENTANILLA - MI PERÚ, UBICADA EN LOS DISTRITOS VENTANILLA Y MI PERÚ, PROVINCIA CONSTITUCIONAL DEL CALLAO, DURANTE SETIEMBRE DE 2019

MUESTREO DE CALIDAD DE SUELO

CUE: 2019-02-0013

CA: 0003-9-2019-411


Distrito	Mi Perú	Provincia	Constitucional del Callao	Departamento	Lima
Fotografía N° 57 CS-VG-1					
Fecha: 19/09/2019					
Hora: 12:57 horas					
COORDENADAS UTM-WGS 84 – ZONA 18 L					
Este (m): 268890					
Norte (m): 8687750					
Altitud (m s. n. m.): 85					
Precisión: ± 3					
DESCRIPCIÓN:	Punto de suelo, ubicado en A.H. Virgen de Guadalupe al este de la empresa Fábrica Nacional de Acumuladores ETNA S.A.				

VIGILANCIA AMBIENTAL DE LA CALIDAD DEL AIRE Y MUESTREO DE SUELO EN EL ÁMBITO DE LA ZONA INDUSTRIAL DE VENTANILLA - MI PERÚ, UBICADA EN LOS DISTRITOS VENTANILLA Y MI PERÚ, PROVINCIA CONSTITUCIONAL DEL CALLAO, DURANTE SETIEMBRE DE 2019

MUESTREO DE CALIDAD DE SUELO

CUE: 2019-02-0013

CA: 0003-9-2019-411


Distrito	Mi Perú	Provincia	Constitucional del Callao	Departamento	Lima
Fotografía N° 58 CS-VG-1					
Fecha: 19/09/2019					
Hora: 12:57 horas					
COORDENADAS UTM-WGS 84 – ZONA 18 L					
Este (m): 268890					
Norte (m): 8687750					
Altitud (m s. n. m.): 85					
Precisión: ± 3					
DESCRIPCIÓN:	Punto de muestra de suelo. El color de la muestra es pardo rojizo y de textura franco				

VIGILANCIA AMBIENTAL DE LA CALIDAD DEL AIRE Y MUESTREO DE SUELO EN EL ÁMBITO DE LA ZONA INDUSTRIAL DE VENTANILLA - MI PERÚ, UBICADA EN LOS DISTRITOS VENTANILLA Y MI PERÚ, PROVINCIA CONSTITUCIONAL DEL CALLAO, DURANTE SETIEMBRE DE 2019

MUESTREO DE CALIDAD DE SUELO

CUE: 2019-02-0013

CA: 0003-9-2019-411

Distrito	Mi Perú	Provincia	Constitucional del Callao	Departamento	Lima
Fotografía N° 59 CS-VG-2					
Fecha: 19/09/2019					
Hora: 13:08 horas					
COORDENADAS UTM-WGS 84 – ZONA 18 L					
Este (m): 268850					
Norte (m): 8687664					
Altitud (m s. n. m.): 92					
Precisión: ± 3					
DESCRIPCIÓN:	Punto de suelo, ubicado en A.H. Virgen de Guadalupe al sureste de la empresa Fábrica Nacional de Acumuladores ETNA S.A.				

VIGILANCIA AMBIENTAL DE LA CALIDAD DEL AIRE Y MUESTREO DE SUELO EN EL ÁMBITO DE LA ZONA INDUSTRIAL DE VENTANILLA - MI PERÚ, UBICADA EN LOS DISTRITOS VENTANILLA Y MI PERÚ, PROVINCIA CONSTITUCIONAL DEL CALLAO, DURANTE SETIEMBRE DE 2019

MUESTREO DE CALIDAD DE SUELO

CUE: 2019-02-0013

CA: 0003-9-2019-411


Distrito	Mi Perú	Provincia	Constitucional del Callao	Departamento	Lima
Fotografía N° 60 CS-VG-2					
Fecha: 19/09/2019					
Hora: 13:08 horas					
COORDENADAS UTM-WGS 84 – ZONA 18 L					
Este (m): 268850					
Norte (m): 8687664					
Altitud (m s. n. m.): 92					
Precisión: ± 3					
DESCRIPCIÓN:	Punto de muestra de suelo. El color de la muestra es pardo rojizo y de textura franco				

VIGILANCIA AMBIENTAL DE LA CALIDAD DEL AIRE Y MUESTREO DE SUELO EN EL ÁMBITO DE LA ZONA INDUSTRIAL DE VENTANILLA - MI PERÚ, UBICADA EN LOS DISTRITOS VENTANILLA Y MI PERÚ, PROVINCIA CONSTITUCIONAL DEL CALLAO, DURANTE SETIEMBRE DE 2019

MUESTREO DE CALIDAD DE SUELO

CUE: 2019-02-0013

CA: 0003-9-2019-411

Distrito	Mi Perú	Provincia	Constitucional del Callao	Departamento	Lima
Fotografía N° 61 CS-VG-3					
Fecha: 19/09/2019					
Hora: 13:16 horas					
COORDENADAS UTM-WGS 84 – ZONA 18 L					
Este (m): 268816					
Norte (m): 8687657					
Altitud (m s. n. m.): 94					
Precisión: ± 3					
DESCRIPCIÓN:	Punto de suelo, ubicado en A.H. Virgen de Guadalupe al sureste de la empresa Fábrica Nacional de Acumuladores ETNA S.A.				

VIGILANCIA AMBIENTAL DE LA CALIDAD DEL AIRE Y MUESTREO DE SUELO EN EL ÁMBITO DE LA ZONA INDUSTRIAL DE VENTANILLA - MI PERÚ, UBICADA EN LOS DISTRITOS VENTANILLA Y MI PERÚ, PROVINCIA CONSTITUCIONAL DEL CALLAO, DURANTE SETIEMBRE DE 2019

MUESTREO DE CALIDAD DE SUELO

CUE: 2019-02-0013

CA: 0003-9-2019-411


Distrito	Mi Perú	Provincia	Constitucional del Callao	Departamento	Lima
Fotografía N° 62 CS-VG-3					
Fecha: 19/09/2019					
Hora: 13:16 horas					
COORDENADAS UTM-WGS 84 – ZONA 18 L					
Este (m): 268816					
Norte (m): 8687657					
Altitud (m s. n. m.): 94					
Precisión: ± 3					
DESCRIPCIÓN:	Punto de muestra de suelo. El color de la muestra es pardo rojizo y de textura franco				

VIGILANCIA AMBIENTAL DE LA CALIDAD DEL AIRE Y MUESTREO DE SUELO EN EL ÁMBITO DE LA ZONA INDUSTRIAL DE VENTANILLA - MI PERÚ, UBICADA EN LOS DISTRITOS VENTANILLA Y MI PERÚ, PROVINCIA CONSTITUCIONAL DEL CALLAO, DURANTE SETIEMBRE DE 2019

MUESTREO DE CALIDAD DE SUELO

CUE: 2019-02-0013

CA: 0003-9-2019-411

Distrito	Mi Perú	Provincia	Constitucional del Callao	Departamento	Lima
Fotografía N° 63 CS-VG-4					
Fecha: 19/09/2019					
Hora: 13:28 horas					
COORDENADAS UTM-WGS 84 – ZONA 18 L					
Este (m): 268773					
Norte (m): 8687657					
Altitud (m s. n. m.): 95					
Precisión: ± 3					
DESCRIPCIÓN:	Punto de suelo, ubicado en A.H. Virgen de Guadalupe al sureste de la empresa Fábrica Nacional de Acumuladores ETNA S.A.				

VIGILANCIA AMBIENTAL DE LA CALIDAD DEL AIRE Y MUESTREO DE SUELO EN EL ÁMBITO DE LA ZONA INDUSTRIAL DE VENTANILLA - MI PERÚ, UBICADA EN LOS DISTRITOS VENTANILLA Y MI PERÚ, PROVINCIA CONSTITUCIONAL DEL CALLAO, DURANTE SETIEMBRE DE 2019

MUESTREO DE CALIDAD DE SUELO

CUE: 2019-02-0013

CA: 0003-9-2019-411


Distrito	Mi Perú	Provincia	Constitucional del Callao	Departamento	Lima
Fotografía N° 64 CS-VG-4					
Fecha: 19/09/2019					
Hora: 13:28 horas					
COORDENADAS UTM-WGS 84 – ZONA 18 L					
Este (m): 268773					
Norte (m): 8687657					
Altitud (m s. n. m.): 95					
Precisión: ± 3					
DESCRIPCIÓN:	Punto de muestra de suelo. El color de la muestra es pardo rojizo y de textura franco				

VIGILANCIA AMBIENTAL DE LA CALIDAD DEL AIRE Y MUESTREO DE SUELO EN EL ÁMBITO DE LA ZONA INDUSTRIAL DE VENTANILLA - MI PERÚ, UBICADA EN LOS DISTRITOS VENTANILLA Y MI PERÚ, PROVINCIA CONSTITUCIONAL DEL CALLAO, DURANTE SETIEMBRE DE 2019

MUESTREO DE CALIDAD DE SUELO

CUE: 2019-02-0013

CA: 0003-9-2019-411

Distrito	Mi Perú	Provincia	Constitucional del Callao	Departamento	Lima
Fotografía N° 65 CS-VG-5					
Fecha: 19/09/2019					
Hora: 13:40 horas					
COORDENADAS UTM-WGS 84 – ZONA 18 L					
Este (m): 268776					
Norte (m): 8687757					
Altitud (m s. n. m.): 85					
Precisión: ± 3					
DESCRIPCIÓN:	Punto de suelo, ubicado en A.H. Virgen de Guadalupe al este de la empresa Fábrica Nacional de Acumuladores ETNA S.A.				

VIGILANCIA AMBIENTAL DE LA CALIDAD DEL AIRE Y MUESTREO DE SUELO EN EL ÁMBITO DE LA ZONA INDUSTRIAL DE VENTANILLA - MI PERÚ, UBICADA EN LOS DISTRITOS VENTANILLA Y MI PERÚ, PROVINCIA CONSTITUCIONAL DEL CALLAO, DURANTE SETIEMBRE DE 2019

MUESTREO DE CALIDAD DE SUELO

CUE: 2019-02-0013

CA: 0003-9-2019-411

Distrito	Mi Perú	Provincia	Constitucional del Callao	Departamento	Lima
Fotografía N° 66 CS-VG-5					
Fecha: 19/09/2019					
Hora: 13:40 horas					
COORDENADAS UTM-WGS 84 – ZONA 18 L					
Este (m): 268776					
Norte (m): 8687757					
Altitud (m s. n. m.): 85					
Precisión: ± 3					
DESCRIPCIÓN:	Punto de muestra de suelo. El color de la muestra es pardo rojizo y de textura franco				

VIGILANCIA AMBIENTAL DE LA CALIDAD DEL AIRE Y MUESTREO DE SUELO EN EL ÁMBITO DE LA ZONA INDUSTRIAL DE VENTANILLA - MI PERÚ, UBICADA EN LOS DISTRITOS VENTANILLA Y MI PERÚ, PROVINCIA CONSTITUCIONAL DEL CALLAO, DURANTE SETIEMBRE DE 2019

MUESTREO DE CALIDAD DE SUELO

CUE: 2019-02-0013

CA: 0003-9-2019-411

Distrito	Mi Perú	Provincia	Constitucional del Callao	Departamento	Lima
Fotografía N° 67 CS-VG-6					
Fecha: 19/09/2019					
Hora: 13:46 horas					
COORDENADAS UTM-WGS 84 – ZONA 18 L					
Este (m): 268847					
Norte (m): 8687755					
Altitud (m s. n. m.): 80					
Precisión: ± 3					
DESCRIPCIÓN:	Punto de suelo, ubicado en A.H. Virgen de Guadalupe al este de la empresa Fábrica Nacional de Acumuladores ETNA S.A.				

VIGILANCIA AMBIENTAL DE LA CALIDAD DEL AIRE Y MUESTREO DE SUELO EN EL ÁMBITO DE LA ZONA INDUSTRIAL DE VENTANILLA - MI PERÚ, UBICADA EN LOS DISTRITOS VENTANILLA Y MI PERÚ, PROVINCIA CONSTITUCIONAL DEL CALLAO, DURANTE SETIEMBRE DE 2019

MUESTREO DE CALIDAD DE SUELO

CUE: 2019-02-0013

CA: 0003-9-2019-411

Distrito	Mi Perú	Provincia	Constitucional del Callao	Departamento	Lima
Fotografía N° 68 CS-VG-6					
Fecha: 19/09/2019					
Hora: 13:46 horas					
COORDENADAS UTM-WGS 84 – ZONA 18 L					
Este (m): 268847					
Norte (m): 8687755					
Altitud (m s. n. m.): 80					
Precisión: ± 3					
DESCRIPCIÓN:	Punto de muestra de suelo. El color de la muestra es pardo rojizo y de textura franco				

VIGILANCIA AMBIENTAL DE LA CALIDAD DEL AIRE Y MUESTREO DE SUELO EN EL ÁMBITO DE LA ZONA INDUSTRIAL DE VENTANILLA - MI PERÚ, UBICADA EN LOS DISTRITOS VENTANILLA Y MI PERÚ, PROVINCIA CONSTITUCIONAL DEL CALLAO, DURANTE SETIEMBRE DE 2019

MUESTREO DE CALIDAD DE SUELO

CUE: 2019-02-0013

CA: 0003-9-2019-411

Distrito	Mi Perú	Provincia	Constitucional del Callao	Departamento	Lima
Fotografía N° 69 CS-VG-7					
Fecha: 19/09/2019					
Hora: 14:02 horas					
COORDENADAS UTM-WGS 84 – ZONA 18 L					
Este (m): 268954					
Norte (m): 8687834					
Altitud (m s. n. m.): 80					
Precisión: ± 3					
DESCRIPCIÓN:	Punto de suelo, ubicado en A.H. Virgen de Guadalupe al este de la empresa Fábrica Nacional de Acumuladores ETNA S.A.				

VIGILANCIA AMBIENTAL DE LA CALIDAD DEL AIRE Y MUESTREO DE SUELO EN EL ÁMBITO DE LA ZONA INDUSTRIAL DE VENTANILLA - MI PERÚ, UBICADA EN LOS DISTRITOS VENTANILLA Y MI PERÚ, PROVINCIA CONSTITUCIONAL DEL CALLAO, DURANTE SETIEMBRE DE 2019

MUESTREO DE CALIDAD DE SUELO

CUE: 2019-02-0013

CA: 0003-9-2019-411


Distrito	Mi Perú	Provincia	Constitucional del Callao	Departamento	Lima
Fotografía N° 70 CS-VG-7					
Fecha: 19/09/2019					
Hora: 14:02 horas					
COORDENADAS UTM-WGS 84 – ZONA 18 L					
Este (m): 268954					
Norte (m): 8687834					
Altitud (m s. n. m.): 80					
Precisión: ± 3					
DESCRIPCIÓN:	Punto de muestra de suelo. El color de la muestra es gris claro y de textura franco arenoso				

VIGILANCIA AMBIENTAL DE LA CALIDAD DEL AIRE Y MUESTREO DE SUELO EN EL ÁMBITO DE LA ZONA INDUSTRIAL DE VENTANILLA - MI PERÚ, UBICADA EN LOS DISTRITOS VENTANILLA Y MI PERÚ, PROVINCIA CONSTITUCIONAL DEL CALLAO, DURANTE SETIEMBRE DE 2019

MUESTREO DE CALIDAD DE SUELO

CUE: 2019-02-0013

CA: 0003-9-2019-411

Distrito	Mi Perú	Provincia	Constitucional del Callao	Departamento	Lima
Fotografía N° 71 CS-VG-8					
Fecha: 19/09/2019					
Hora: 14:09 horas					
COORDENADAS UTM-WGS 84 – ZONA 18 L					
Este (m): 268915					
Norte (m): 8687829					
Altitud (m s. n. m.): 83					
Precisión: ± 3					
DESCRIPCIÓN:	Punto de suelo, ubicado en A.H. Virgen de Guadalupe al este de la empresa Fábrica Nacional de Acumuladores ETNA S.A.				

VIGILANCIA AMBIENTAL DE LA CALIDAD DEL AIRE Y MUESTREO DE SUELO EN EL ÁMBITO DE LA ZONA INDUSTRIAL DE VENTANILLA - MI PERÚ, UBICADA EN LOS DISTRITOS VENTANILLA Y MI PERÚ, PROVINCIA CONSTITUCIONAL DEL CALLAO, DURANTE SETIEMBRE DE 2019

MUESTREO DE CALIDAD DE SUELO

CUE: 2019-02-0013

CA: 0003-9-2019-411


Distrito	Mi Perú	Provincia	Constitucional del Callao	Departamento	Lima
Fotografía N° 72 CS-VG-8					
Fecha: 19/09/2019					
Hora: 14:09 horas					
COORDENADAS UTM-WGS 84 – ZONA 18 L					
Este (m): 268915					
Norte (m): 8687829					
Altitud (m s. n. m.): 83					
Precisión: ± 3					
DESCRIPCIÓN:	Punto de muestra de suelo. El color de la muestra es gris claro y de textura franco arenoso				

VIGILANCIA AMBIENTAL DE LA CALIDAD DEL AIRE Y MUESTREO DE SUELO EN EL ÁMBITO DE LA ZONA INDUSTRIAL DE VENTANILLA - MI PERÚ, UBICADA EN LOS DISTRITOS VENTANILLA Y MI PERÚ, PROVINCIA CONSTITUCIONAL DEL CALLAO, DURANTE SETIEMBRE DE 2019

MUESTREO DE CALIDAD DE SUELO

CUE: 2019-02-0013

CA: 0003-9-2019-411


Distrito	Mi Perú	Provincia	Constitucional del Callao	Departamento	Lima
Fotografía N° 73 CS-VG-9					
Fecha: 19/09/2019					
Hora: 14:17 horas					
COORDENADAS UTM-WGS 84 – ZONA 18 L					
Este (m): 268877					
Norte (m): 8687789					
Altitud (m s. n. m.): 80					
Precisión: ± 3					
DESCRIPCIÓN:	Punto de suelo, ubicado en A.H. Virgen de Guadalupe al este de la empresa Fábrica Nacional de Acumuladores ETNA S.A.				

VIGILANCIA AMBIENTAL DE LA CALIDAD DEL AIRE Y MUESTREO DE SUELO EN EL ÁMBITO DE LA ZONA INDUSTRIAL DE VENTANILLA - MI PERÚ, UBICADA EN LOS DISTRITOS VENTANILLA Y MI PERÚ, PROVINCIA CONSTITUCIONAL DEL CALLAO, DURANTE SETIEMBRE DE 2019

MUESTREO DE CALIDAD DE SUELO

CUE: 2019-02-0013

CA: 0003-9-2019-411

Distrito	Mi Perú	Provincia	Constitucional del Callao	Departamento	Lima
Fotografía N° 74 CS-VG-9					
Fecha: 19/09/2019					
Hora: 14:17 horas					
COORDENADAS UTM-WGS 84 – ZONA 18 L					
Este (m): 268877					
Norte (m): 8687789					
Altitud (m s. n. m.): 80					
Precisión: ± 3					
DESCRIPCIÓN:	Punto de muestra de suelo. El color de la muestra es gris claro y de textura franco arenoso				

VIGILANCIA AMBIENTAL DE LA CALIDAD DEL AIRE Y MUESTREO DE SUELO EN EL ÁMBITO DE LA ZONA INDUSTRIAL DE VENTANILLA - MI PERÚ, UBICADA EN LOS DISTRITOS VENTANILLA Y MI PERÚ, PROVINCIA CONSTITUCIONAL DEL CALLAO, DURANTE SETIEMBRE DE 2019

MUESTREO DE CALIDAD DE SUELO

CUE: 2019-02-0013

CA: 0003-9-2019-411


Distrito	Mi Perú	Provincia	Constitucional del Callao	Departamento	Lima
Fotografía N° 75 CS-VG-10					
Fecha: 19/09/2019					
Hora: 14:27 horas					
COORDENADAS UTM-WGS 84 – ZONA 18 L					
Este (m): 268831					
Norte (m): 8687828					
Altitud (m s. n. m.): 77					
Precisión: ± 3					
DESCRIPCIÓN:	Punto de suelo, ubicado en A.H. Virgen de Guadalupe al este de la empresa Fábrica Nacional de Acumuladores ETNA S.A.				

VIGILANCIA AMBIENTAL DE LA CALIDAD DEL AIRE Y MUESTREO DE SUELO EN EL ÁMBITO DE LA ZONA INDUSTRIAL DE VENTANILLA - MI PERÚ, UBICADA EN LOS DISTRITOS VENTANILLA Y MI PERÚ, PROVINCIA CONSTITUCIONAL DEL CALLAO, DURANTE SETIEMBRE DE 2019

MUESTREO DE CALIDAD DE SUELO

CUE: 2019-02-0013

CA: 0003-9-2019-411


Distrito	Mi Perú	Provincia	Constitucional del Callao	Departamento	Lima
Fotografía N° 76 CS-VG-10					
Fecha: 19/09/2019					
Hora: 14:27 horas					
COORDENADAS UTM-WGS 84 – ZONA 18 L					
Este (m): 268831					
Norte (m): 8687828					
Altitud (m s. n. m.): 77					
Precisión: ± 3					
DESCRIPCIÓN:	Punto de muestra de suelo. El color de la muestra es gris claro y de textura franco arenoso				

VIGILANCIA AMBIENTAL DE LA CALIDAD DEL AIRE Y MUESTREO DE SUELO EN EL ÁMBITO DE LA ZONA INDUSTRIAL DE VENTANILLA - MI PERÚ, UBICADA EN LOS DISTRITOS VENTANILLA Y MI PERÚ, PROVINCIA CONSTITUCIONAL DEL CALLAO, DURANTE SETIEMBRE DE 2019

MUESTREO DE CALIDAD DE SUELO

CUE: 2019-02-0013

CA: 0003-9-2019-411

Distrito	Mi Perú	Provincia	Constitucional del Callao	Departamento	Lima
Fotografía N° 77 CS-VG-11					
Fecha: 19/09/2019					
Hora: 14:40 horas					
COORDENADAS UTM-WGS 84 – ZONA 18 L					
Este (m): 268729					
Norte (m): 8687721					
Altitud (m s. n. m.): 78					
Precisión: ± 3					
DESCRIPCIÓN:	Punto de suelo, ubicado en A.H. Virgen de Guadalupe al sureste de la empresa Fábrica Nacional de Acumuladores ETNA S.A.				

VIGILANCIA AMBIENTAL DE LA CALIDAD DEL AIRE Y MUESTREO DE SUELO EN EL ÁMBITO DE LA ZONA INDUSTRIAL DE VENTANILLA - MI PERÚ, UBICADA EN LOS DISTRITOS VENTANILLA Y MI PERÚ, PROVINCIA CONSTITUCIONAL DEL CALLAO, DURANTE SETIEMBRE DE 2019

MUESTREO DE CALIDAD DE SUELO

CUE: 2019-02-0013

CA: 0003-9-2019-411

Distrito	Mi Perú	Provincia	Constitucional del Callao	Departamento	Lima
Fotografía N° 78 CS-VG-11					
Fecha: 19/09/2019					
Hora: 14:40 horas					
COORDENADAS UTM-WGS 84 – ZONA 18 L					
Este (m): 268729					
Norte (m): 8687721					
Altitud (m s. n. m.): 78					
Precisión: ± 3					
DESCRIPCIÓN:	Punto de muestra de suelo. El color de la muestra es gris claro y de textura franco arenoso				

VIGILANCIA AMBIENTAL DE LA CALIDAD DEL AIRE Y MUESTREO DE SUELO EN EL ÁMBITO DE LA ZONA INDUSTRIAL DE VENTANILLA - MI PERÚ, UBICADA EN LOS DISTRITOS VENTANILLA Y MI PERÚ, PROVINCIA CONSTITUCIONAL DEL CALLAO, DURANTE SETIEMBRE DE 2019

MUESTREO DE CALIDAD DE SUELO

CUE: 2019-02-0013

CA: 0003-9-2019-411


Distrito	Mi Perú	Provincia	Constitucional del Callao	Departamento	Lima
Fotografía N° 79 CS-VG-12					
Fecha: 19/09/2019					
Hora: 14:51 horas					
COORDENADAS UTM-WGS 84 – ZONA 18 L					
Este (m): 268697					
Norte (m): 8687771					
Altitud (m s. n. m.): 69					
Precisión: ± 3					
DESCRIPCIÓN:	Punto de suelo, ubicado en A.H. Virgen de Guadalupe al este de la empresa Fábrica Nacional de Acumuladores ETNA S.A.				

VIGILANCIA AMBIENTAL DE LA CALIDAD DEL AIRE Y MUESTREO DE SUELO EN EL ÁMBITO DE LA ZONA INDUSTRIAL DE VENTANILLA - MI PERÚ, UBICADA EN LOS DISTRITOS VENTANILLA Y MI PERÚ, PROVINCIA CONSTITUCIONAL DEL CALLAO, DURANTE SETIEMBRE DE 2019

MUESTREO DE CALIDAD DE SUELO

CUE: 2019-02-0013

CA: 0003-9-2019-411


Distrito	Mi Perú	Provincia	Constitucional del Callao	Departamento	Lima
Fotografía N° 80 CS-VG-12					
Fecha: 19/09/2019					
Hora: 14:51 horas					
COORDENADAS UTM-WGS 84 – ZONA 18 L					
Este (m): 268697					
Norte (m): 8687771					
Altitud (m s. n. m.): 69					
Precisión: ± 3					
DESCRIPCIÓN:	Punto de muestra de suelo. El color de la muestra es gris claro y de textura franco arenoso				

VIGILANCIA AMBIENTAL DE LA CALIDAD DEL AIRE Y MUESTREO DE SUELO EN EL ÁMBITO DE LA ZONA INDUSTRIAL DE VENTANILLA - MI PERÚ, UBICADA EN LOS DISTRITOS VENTANILLA Y MI PERÚ, PROVINCIA CONSTITUCIONAL DEL CALLAO, DURANTE SETIEMBRE DE 2019

MUESTREO DE CALIDAD DE SUELO

CUE: 2019-02-0013

CA: 0003-9-2019-411

Distrito	Mi Perú	Provincia	Constitucional del Callao	Departamento	Lima
Fotografía N° 81 CS-VG-13					
Fecha: 19/09/2019					
Hora: 15:04 horas					
COORDENADAS UTM-WGS 84 – ZONA 18 L					
Este (m): 268698					
Norte (m): 8687869					
Altitud (m s. n. m.): 70					
Precisión: ± 3					
DESCRIPCIÓN:	Punto de suelo, ubicado en A.H. Virgen de Guadalupe al este de la empresa Sulfato de Cobre S.A. (Sulcosa)				

VIGILANCIA AMBIENTAL DE LA CALIDAD DEL AIRE Y MUESTREO DE SUELO EN EL ÁMBITO DE LA ZONA INDUSTRIAL DE VENTANILLA - MI PERÚ, UBICADA EN LOS DISTRITOS VENTANILLA Y MI PERÚ, PROVINCIA CONSTITUCIONAL DEL CALLAO, DURANTE SETIEMBRE DE 2019

MUESTREO DE CALIDAD DE SUELO

CUE: 2019-02-0013

CA: 0003-9-2019-411

Distrito	Mi Perú	Provincia	Constitucional del Callao	Departamento	Lima
Fotografía N° 82 CS-VG-13					
Fecha: 19/09/2019					
Hora: 15:04 horas					
COORDENADAS UTM-WGS 84 – ZONA 18 L					
Este (m): 268698					
Norte (m): 8687869					
Altitud (m s. n. m.): 70					
Precisión: ± 3					
DESCRIPCIÓN:	Punto de muestra de suelo. El color de la muestra es pardo rojizo y de textura franco				

VIGILANCIA AMBIENTAL DE LA CALIDAD DEL AIRE Y MUESTREO DE SUELO EN EL ÁMBITO DE LA ZONA INDUSTRIAL DE VENTANILLA - MI PERÚ, UBICADA EN LOS DISTRITOS VENTANILLA Y MI PERÚ, PROVINCIA CONSTITUCIONAL DEL CALLAO, DURANTE SETIEMBRE DE 2019

MUESTREO DE CALIDAD DE SUELO

CUE: 2019-02-0013

CA: 0003-9-2019-411

Distrito	Mi Perú	Provincia	Constitucional del Callao	Departamento	Lima
Fotografía N° 83 CS-VG-14					
Fecha: 20/09/2019					
Hora: 10:14 horas					
COORDENADAS UTM-WGS 84 – ZONA 18 L					
Este (m): 268724					
Norte (m): 8687938					
Altitud (m s. n. m.): 75					
Precisión: ± 3					
DESCRIPCIÓN:	Punto de suelo, ubicado en A.H. Virgen de Guadalupe al este de la empresa Sulfato de Cobre S.A. (Sulcosa)				

VIGILANCIA AMBIENTAL DE LA CALIDAD DEL AIRE Y MUESTREO DE SUELO EN EL ÁMBITO DE LA ZONA INDUSTRIAL DE VENTANILLA - MI PERÚ, UBICADA EN LOS DISTRITOS VENTANILLA Y MI PERÚ, PROVINCIA CONSTITUCIONAL DEL CALLAO, DURANTE SETIEMBRE DE 2019

MUESTREO DE CALIDAD DE SUELO

CUE: 2019-02-0013

CA: 0003-9-2019-411


Distrito	Mi Perú	Provincia	Constitucional del Callao	Departamento	Lima
Fotografía N° 84 CS-VG-14					
Fecha: 20/09/2019					
Hora: 10:14 horas					
COORDENADAS UTM-WGS 84 – ZONA 18 L					
Este (m): 268724					
Norte (m): 8687938					
Altitud (m s. n. m.): 75					
Precisión: ± 3					
DESCRIPCIÓN:	Punto de muestra de suelo. El color de la muestra es pardo rojizo y de textura franco				

VIGILANCIA AMBIENTAL DE LA CALIDAD DEL AIRE Y MUESTREO DE SUELO EN EL ÁMBITO DE LA ZONA INDUSTRIAL DE VENTANILLA - MI PERÚ, UBICADA EN LOS DISTRITOS VENTANILLA Y MI PERÚ, PROVINCIA CONSTITUCIONAL DEL CALLAO, DURANTE SETIEMBRE DE 2019

MUESTREO DE CALIDAD DE SUELO

CUE: 2019-02-0013

CA: 0003-9-2019-411

Distrito	Mi Perú	Provincia	Constitucional del Callao	Departamento	Lima
Fotografía N° 85 CS-VG-15					
Fecha: 20/09/2019					
Hora: 10:24 horas					
COORDENADAS UTM-WGS 84 – ZONA 18 L					
Este (m): 268797					
Norte (m): 8688065					
Altitud (m s. n. m.): 85					
Precisión: ± 3					
DESCRIPCIÓN:	Punto de suelo, ubicado en A.H. Virgen de Guadalupe al noreste de la empresa Sulfato de Cobre S.A. (Sulcosa)				

VIGILANCIA AMBIENTAL DE LA CALIDAD DEL AIRE Y MUESTREO DE SUELO EN EL ÁMBITO DE LA ZONA INDUSTRIAL DE VENTANILLA - MI PERÚ, UBICADA EN LOS DISTRITOS VENTANILLA Y MI PERÚ, PROVINCIA CONSTITUCIONAL DEL CALLAO, DURANTE SETIEMBRE DE 2019

MUESTREO DE CALIDAD DE SUELO

CUE: 2019-02-0013

CA: 0003-9-2019-411


Distrito	Mi Perú	Provincia	Constitucional del Callao	Departamento	Lima
Fotografía N° 86 CS-VG-15					
Fecha: 20/09/2019					
Hora: 10:24 horas					
COORDENADAS UTM-WGS 84 – ZONA 18 L					
Este (m): 268797					
Norte (m): 8688065					
Altitud (m s. n. m.): 85					
Precisión: ± 3					
DESCRIPCIÓN:	Punto de muestra de suelo. El color de la muestra es pardo rojizo y de textura franco limoso				

VIGILANCIA AMBIENTAL DE LA CALIDAD DEL AIRE Y MUESTREO DE SUELO EN EL ÁMBITO DE LA ZONA INDUSTRIAL DE VENTANILLA - MI PERÚ, UBICADA EN LOS DISTRITOS VENTANILLA Y MI PERÚ, PROVINCIA CONSTITUCIONAL DEL CALLAO, DURANTE SETIEMBRE DE 2019

MUESTREO DE CALIDAD DE SUELO

CUE: 2019-02-0013

CA: 0003-9-2019-411


Distrito	Mi Perú	Provincia	Constitucional del Callao	Departamento	Lima
Fotografía N° 87 CS-VG-16					
Fecha: 20/09/2019					
Hora: 10:37 horas					
COORDENADAS UTM-WGS 84 – ZONA 18 L					
Este (m): 268802					
Norte (m): 8688141					
Altitud (m s. n. m.): 85					
Precisión: ± 3					
DESCRIPCIÓN:	Punto de suelo, ubicado en A.H. Virgen de Guadalupe al noreste de la empresa Sulfato de Cobre S.A. (Sulcosa)				

VIGILANCIA AMBIENTAL DE LA CALIDAD DEL AIRE Y MUESTREO DE SUELO EN EL ÁMBITO DE LA ZONA INDUSTRIAL DE VENTANILLA - MI PERÚ, UBICADA EN LOS DISTRITOS VENTANILLA Y MI PERÚ, PROVINCIA CONSTITUCIONAL DEL CALLAO, DURANTE SETIEMBRE DE 2019

MUESTREO DE CALIDAD DE SUELO

CUE: 2019-02-0013

CA: 0003-9-2019-411


Distrito	Mi Perú	Provincia	Constitucional del Callao	Departamento	Lima
Fotografía N° 88 CS-VG-16					
Fecha: 20/09/2019					
Hora: 10:37 horas					
COORDENADAS UTM-WGS 84 – ZONA 18 L					
Este (m): 268802					
Norte (m): 8688141					
Altitud (m s. n. m.): 85					
Precisión: ± 3					
DESCRIPCIÓN:	Muestra de suelo durante el tamizado El color de la muestra es pardo rojizo y de textura franco arenoso				

VIGILANCIA AMBIENTAL DE LA CALIDAD DEL AIRE Y MUESTREO DE SUELO EN EL ÁMBITO DE LA ZONA INDUSTRIAL DE VENTANILLA - MI PERÚ, UBICADA EN LOS DISTRITOS VENTANILLA Y MI PERÚ, PROVINCIA CONSTITUCIONAL DEL CALLAO, DURANTE SETIEMBRE DE 2019

MUESTREO DE CALIDAD DE SUELO

CUE: 2019-02-0013

CA: 0003-9-2019-411

Distrito	Mi Perú	Provincia	Constitucional del Callao	Departamento	Lima
Fotografía N° 89 CS-VG-17					
Fecha: 20/09/2019					
Hora: 10:49 horas					
COORDENADAS UTM-WGS 84 – ZONA 18 L					
Este (m): 268820					
Norte (m): 8688090					
Altitud (m s. n. m.): 85					
Precisión: ± 3					
DESCRIPCIÓN:	Punto de suelo, ubicado en A.H. Virgen de Guadalupe al noreste de la empresa Sulfato de Cobre S.A. (Sulcosa)				

VIGILANCIA AMBIENTAL DE LA CALIDAD DEL AIRE Y MUESTREO DE SUELO EN EL ÁMBITO DE LA ZONA INDUSTRIAL DE VENTANILLA - MI PERÚ, UBICADA EN LOS DISTRITOS VENTANILLA Y MI PERÚ, PROVINCIA CONSTITUCIONAL DEL CALLAO, DURANTE SETIEMBRE DE 2019

MUESTREO DE CALIDAD DE SUELO

CUE: 2019-02-0013

CA: 0003-9-2019-411


Distrito	Mi Perú	Provincia	Constitucional del Callao	Departamento	Lima
Fotografía N° 90 CS-VG-17					
Fecha: 20/09/2019					
Hora: 10:49 horas					
COORDENADAS UTM-WGS 84 – ZONA 18 L					
Este (m): 268820					
Norte (m): 8688090					
Altitud (m s. n. m.): 85					
Precisión: ± 3					
DESCRIPCIÓN:	Punto de muestra de suelo. El color de la muestra es gris claro y de textura franco arenoso				

VIGILANCIA AMBIENTAL DE LA CALIDAD DEL AIRE Y MUESTREO DE SUELO EN EL ÁMBITO DE LA ZONA INDUSTRIAL DE VENTANILLA - MI PERÚ, UBICADA EN LOS DISTRITOS VENTANILLA Y MI PERÚ, PROVINCIA CONSTITUCIONAL DEL CALLAO, DURANTE SETIEMBRE DE 2019

MUESTREO DE CALIDAD DE SUELO

CUE: 2019-02-0013

CA: 0003-9-2019-411

Distrito	Mi Perú	Provincia	Constitucional del Callao	Departamento	Lima
Fotografía N° 91 CS-VG-18					
Fecha: 20/09/2019					
Hora: 10:58 horas					
COORDENADAS UTM-WGS 84 – ZONA 18 L					
Este (m): 268865					
Norte (m): 8688123					
Altitud (m s. n. m.): 98					
Precisión: ± 3					
DESCRIPCIÓN:	Punto de suelo, ubicado en A.H. Virgen de Guadalupe al noreste de la empresa Sulfato de Cobre S.A. (Sulcosa)				

VIGILANCIA AMBIENTAL DE LA CALIDAD DEL AIRE Y MUESTREO DE SUELO EN EL ÁMBITO DE LA ZONA INDUSTRIAL DE VENTANILLA - MI PERÚ, UBICADA EN LOS DISTRITOS VENTANILLA Y MI PERÚ, PROVINCIA CONSTITUCIONAL DEL CALLAO, DURANTE SETIEMBRE DE 2019

MUESTREO DE CALIDAD DE SUELO

CUE: 2019-02-0013

CA: 0003-9-2019-411

Distrito	Mi Perú	Provincia	Constitucional del Callao	Departamento	Lima
Fotografía N° 92 CS-VG-18					
Fecha: 20/09/2019					
Hora: 10:58 horas					
COORDENADAS UTM-WGS 84 – ZONA 18 L					
Este (m): 268865					
Norte (m): 8688123					
Altitud (m s. n. m.): 98					
Precisión: ± 3					
DESCRIPCIÓN:	Muestra de suelo durante el tamizado. El color de la muestra es pardo rojizo y de textura franco arenoso				

VIGILANCIA AMBIENTAL DE LA CALIDAD DEL AIRE Y MUESTREO DE SUELO EN EL ÁMBITO DE LA ZONA INDUSTRIAL DE VENTANILLA - MI PERÚ, UBICADA EN LOS DISTRITOS VENTANILLA Y MI PERÚ, PROVINCIA CONSTITUCIONAL DEL CALLAO, DURANTE SETIEMBRE DE 2019

MUESTREO DE CALIDAD DE SUELO

CUE: 2019-02-0013

CA: 0003-9-2019-411

Distrito	Mi Perú	Provincia	Constitucional del Callao	Departamento	Lima
Fotografía N° 93 CS-VG-19					
Fecha: 20/09/2019					
Hora: 11:05 horas					
COORDENADAS UTM-WGS 84 – ZONA 18 L					
Este (m): 268917					
Norte (m): 8688148					
Altitud (m s. n. m.): 103					
Precisión: ± 3					
DESCRIPCIÓN:	Punto de suelo, ubicado en A.H. Virgen de Guadalupe al noreste de la empresa Sulfato de Cobre S.A. (Sulcosa)				

VIGILANCIA AMBIENTAL DE LA CALIDAD DEL AIRE Y MUESTREO DE SUELO EN EL ÁMBITO DE LA ZONA INDUSTRIAL DE VENTANILLA - MI PERÚ, UBICADA EN LOS DISTRITOS VENTANILLA Y MI PERÚ, PROVINCIA CONSTITUCIONAL DEL CALLAO, DURANTE SETIEMBRE DE 2019

MUESTREO DE CALIDAD DE SUELO

CUE: 2019-02-0013

CA: 0003-9-2019-411

Distrito	Mi Perú	Provincia	Constitucional del Callao	Departamento	Lima
Fotografía N° 94 CS-VG-19					
Fecha: 20/09/2019					
Hora: 11:05 horas					
COORDENADAS UTM-WGS 84 – ZONA 18 L					
Este (m): 268917					
Norte (m): 8688148					
Altitud (m s. n. m.): 103					
Precisión: ± 3					
DESCRIPCIÓN:	Muestra de suelo durante el tamizado. El color de la muestra es pardo rojizo y de textura franco arenoso				

VIGILANCIA AMBIENTAL DE LA CALIDAD DEL AIRE Y MUESTREO DE SUELO EN EL ÁMBITO DE LA ZONA INDUSTRIAL DE VENTANILLA - MI PERÚ, UBICADA EN LOS DISTRITOS VENTANILLA Y MI PERÚ, PROVINCIA CONSTITUCIONAL DEL CALLAO, DURANTE SETIEMBRE DE 2019

MUESTREO DE CALIDAD DE SUELO

CUE: 2019-02-0013

CA: 0003-9-2019-411

Distrito	Mi Perú	Provincia	Constitucional del Callao	Departamento	Lima
Fotografía N° 95 CS-VG-20					
Fecha: 20/09/2019					
Hora: 11:20 horas					
COORDENADAS UTM-WGS 84 – ZONA 18 L					
Este (m): 268692					
Norte (m): 8688003					
Altitud (m s. n. m.): 72					
Precisión: ± 3					

DESCRIPCIÓN:

Punto de suelo, ubicado en A.H. Virgen de Guadalupe al noreste de la empresa Sulfato de Cobre S.A. (Sulcosa)

VIGILANCIA AMBIENTAL DE LA CALIDAD DEL AIRE Y MUESTREO DE SUELO EN EL ÁMBITO DE LA ZONA INDUSTRIAL DE VENTANILLA - MI PERÚ, UBICADA EN LOS DISTRITOS VENTANILLA Y MI PERÚ, PROVINCIA CONSTITUCIONAL DEL CALLAO, DURANTE SETIEMBRE DE 2019

MUESTREO DE CALIDAD DE SUELO

CUE: 2019-02-0013

CA: 0003-9-2019-411

Distrito	Mi Perú	Provincia	Constitucional del Callao	Departamento	Lima
Fotografía N° 96 CS-VG-20					
Fecha: 20/09/2019					
Hora: 11:20 horas					
COORDENADAS UTM-WGS 84 – ZONA 18 L					
Este (m): 268692					
Norte (m): 8688003					
Altitud (m s. n. m.): 72					
Precisión: ± 3					
DESCRIPCIÓN:	Muestra de suelo durante el tamizado. El color de la muestra es pardo rojizo y de textura franco arenoso				

VIGILANCIA AMBIENTAL DE LA CALIDAD DEL AIRE Y MUESTREO DE SUELO EN EL ÁMBITO DE LA ZONA INDUSTRIAL DE VENTANILLA - MI PERÚ, UBICADA EN LOS DISTRITOS VENTANILLA Y MI PERÚ, PROVINCIA CONSTITUCIONAL DEL CALLAO, DURANTE SETIEMBRE DE 2019

MUESTREO DE CALIDAD DE SUELO

CUE: 2019-02-0013

CA: 0003-9-2019-411

Distrito	Mi Perú	Provincia	Constitucional del Callao	Departamento	Lima
Fotografía N° 97 CS-VG-21					
Fecha: 20/09/2019					
Hora: 11:30 horas					
COORDENADAS UTM-WGS 84 – ZONA 18 L					
Este (m): 268702					
Norte (m): 8687913					
Altitud (m s. n. m.): 75					
Precisión: ± 3					
DESCRIPCIÓN:	Punto de suelo, ubicado en A.H. Virgen de Guadalupe al este de la empresa Sulfato de Cobre S.A. (Sulcosa)				

VIGILANCIA AMBIENTAL DE LA CALIDAD DEL AIRE Y MUESTREO DE SUELO EN EL ÁMBITO DE LA ZONA INDUSTRIAL DE VENTANILLA - MI PERÚ, UBICADA EN LOS DISTRITOS VENTANILLA Y MI PERÚ, PROVINCIA CONSTITUCIONAL DEL CALLAO, DURANTE SETIEMBRE DE 2019

MUESTREO DE CALIDAD DE SUELO

CUE: 2019-02-0013

CA: 0003-9-2019-411

Distrito	Mi Perú	Provincia	Constitucional del Callao	Departamento	Lima
Fotografía N° 98 CS-VG-21					
Fecha: 20/09/2019					
Hora: 11:30 horas					
COORDENADAS UTM-WGS 84 – ZONA 18 L					
Este (m): 268702					
Norte (m): 8687913					
Altitud (m s. n. m.): 75					
Precisión: ± 3					
DESCRIPCIÓN:	Muestra de suelo durante el tamizado. El color de la muestra es gris claro y de textura franco arenoso				

VIGILANCIA AMBIENTAL DE LA CALIDAD DEL AIRE Y MUESTREO DE SUELO EN EL ÁMBITO DE LA ZONA INDUSTRIAL DE VENTANILLA - MI PERÚ, UBICADA EN LOS DISTRITOS VENTANILLA Y MI PERÚ, PROVINCIA CONSTITUCIONAL DEL CALLAO, DURANTE SETIEMBRE DE 2019

MUESTREO DE CALIDAD DE SUELO

CUE: 2019-02-0013

CA: 0003-9-2019-411

Distrito	Ventanilla	Provincia	Constitucional del Callao	Departamento	Lima
Fotografía N° 99 CS-ZI-1					
Fecha: 18/09/2019					
Hora: 14:10 horas					
COORDENADAS UTM-WGS 84 – ZONA 18 L					
Este (m): 268533					
Norte (m): 8687963					
Altitud (m s. n. m.): 61					
Precisión: ± 3					
DESCRIPCIÓN:	Punto de suelo, ubicado en Zona Industrial de Ventanilla al costado de la empresa Sulcosa en Av. De la Revolución altura cuadra 10				

VIGILANCIA AMBIENTAL DE LA CALIDAD DEL AIRE Y MUESTREO DE SUELO EN EL ÁMBITO DE LA ZONA INDUSTRIAL DE VENTANILLA - MI PERÚ, UBICADA EN LOS DISTRITOS VENTANILLA Y MI PERÚ, PROVINCIA CONSTITUCIONAL DEL CALLAO, DURANTE SETIEMBRE DE 2019

MUESTREO DE CALIDAD DE SUELO

CUE: 2019-02-0013

CA: 0003-9-2019-411


Distrito	Ventanilla	Provincia	Constitucional del Callao	Departamento	Lima
Fotografía N° 100 CS-ZI-1					
Fecha: 18/09/2019					
Hora: 14:10 horas					
COORDENADAS UTM-WGS 84 – ZONA 18 L					
Este (m): 268533					
Norte (m): 8687963					
Altitud (m s. n. m.): 61					
Precisión: ± 3					
DESCRIPCIÓN:	Toma de muestra de suelo para el tamizado. El color de la muestra es pardo rojizo y de textura franco arenoso				

VIGILANCIA AMBIENTAL DE LA CALIDAD DEL AIRE Y MUESTREO DE SUELO EN EL ÁMBITO DE LA ZONA INDUSTRIAL DE VENTANILLA - MI PERÚ, UBICADA EN LOS DISTRITOS VENTANILLA Y MI PERÚ, PROVINCIA CONSTITUCIONAL DEL CALLAO, DURANTE SETIEMBRE DE 2019

MUESTREO DE CALIDAD DE SUELO

CUE: 2019-02-0013

CA: 0003-9-2019-411

Distrito	Ventanilla	Provincia	Constitucional del Callao	Departamento	Lima
Fotografía N° 101 CS-ZI-2					
Fecha: 18/09/2019					
Hora: 14:27 horas					
COORDENADAS UTM-WGS 84 – ZONA 18 L					
Este (m): 268523					
Norte (m): 8687929					
Altitud (m s. n. m.): 61					
Precisión: ± 3					
DESCRIPCIÓN:	Punto de suelo, ubicado en Zona Industrial de Ventanilla al costado de la empresa Sulcosa en Av. De la Revolución altura de la cuadra 10				

VIGILANCIA AMBIENTAL DE LA CALIDAD DEL AIRE Y MUESTREO DE SUELO EN EL ÁMBITO DE LA ZONA INDUSTRIAL DE VENTANILLA - MI PERÚ, UBICADA EN LOS DISTRITOS VENTANILLA Y MI PERÚ, PROVINCIA CONSTITUCIONAL DEL CALLAO, DURANTE SETIEMBRE DE 2019

MUESTREO DE CALIDAD DE SUELO

CUE: 2019-02-0013

CA: 0003-9-2019-411

Distrito	Ventanilla	Provincia	Constitucional del Callao	Departamento	Lima
Fotografía N° 102 CS-ZI-2					
Fecha: 18/09/2019					
Hora: 14:27 horas					
COORDENADAS UTM-WGS 84 – ZONA 18 L					
Este (m): 268523					
Norte (m): 8687929					
Altitud (m s. n. m.): 61					
Precisión: ± 3					
DESCRIPCIÓN:	Muestra de suelo luego del tamizado. El color de la muestra es pardo rojizo y de textura franco arenoso				

VIGILANCIA AMBIENTAL DE LA CALIDAD DEL AIRE Y MUESTREO DE SUELO EN EL ÁMBITO DE LA ZONA INDUSTRIAL DE VENTANILLA - MI PERÚ, UBICADA EN LOS DISTRITOS VENTANILLA Y MI PERÚ, PROVINCIA CONSTITUCIONAL DEL CALLAO, DURANTE SETIEMBRE DE 2019

MUESTREO DE CALIDAD DE SUELO

CUE: 2019-02-0013

CA: 0003-9-2019-411

Distrito	Ventanilla	Provincia	Constitucional del Callao	Departamento	Lima
Fotografía N° 103 CS-ZI-3					
Fecha: 18/09/2019					
Hora: 14:38 horas					
COORDENADAS UTM-WGS 84 – ZONA 18 L					
Este (m): 268539					
Norte (m): 8687844					
Altitud (m s. n. m.): 60					
Precisión: ± 3					
DESCRIPCIÓN:	Punto de suelo, ubicado en Zona Industrial de Ventanilla al costado de la empresa ETNA en Av. De la Revolución altura de la cuadra 10				

VIGILANCIA AMBIENTAL DE LA CALIDAD DEL AIRE Y MUESTREO DE SUELO EN EL ÁMBITO DE LA ZONA INDUSTRIAL DE VENTANILLA - MI PERÚ, UBICADA EN LOS DISTRITOS VENTANILLA Y MI PERÚ, PROVINCIA CONSTITUCIONAL DEL CALLAO, DURANTE SETIEMBRE DE 2019

MUESTREO DE CALIDAD DE SUELO

CUE: 2019-02-0013

CA: 0003-9-2019-411

Distrito	Ventanilla	Provincia	Constitucional del Callao	Departamento	Lima
Fotografía N° 104 CS-ZI-3					
Fecha: 18/09/2019					
Hora: 14:38 horas					
COORDENADAS UTM-WGS 84 – ZONA 18 L					
Este (m): 268539					
Norte (m): 8687844					
Altitud (m s. n. m.): 60					
Precisión: ± 3					
DESCRIPCIÓN:	Muestra de suelo. El color de la muestra es pardo rojizo y de textura franco arenoso				

VIGILANCIA AMBIENTAL DE LA CALIDAD DEL AIRE Y MUESTREO DE SUELO EN EL ÁMBITO DE LA ZONA INDUSTRIAL DE VENTANILLA - MI PERÚ, UBICADA EN LOS DISTRITOS VENTANILLA Y MI PERÚ, PROVINCIA CONSTITUCIONAL DEL CALLAO, DURANTE SETIEMBRE DE 2019

MUESTREO DE CALIDAD DE SUELO

CUE: 2019-02-0013

CA: 0003-9-2019-411

Distrito	Ventanilla	Provincia	Constitucional del Callao	Departamento	Lima
Fotografía N° 105 CS-ZI-4					
Fecha: 18/09/2019					
Hora: 14:56 horas					
COORDENADAS UTM-WGS 84 – ZONA 18 L					
Este (m): 268530					
Norte (m): 8687796					
Altitud (m s. n. m.): 60					
Precisión: ± 3					
DESCRIPCIÓN:	Punto de suelo, ubicado en Zona Industrial de Ventanilla al costado de la empresa ETNA en Av. De la Revolución cuadra 10				

VIGILANCIA AMBIENTAL DE LA CALIDAD DEL AIRE Y MUESTREO DE SUELO EN EL ÁMBITO DE LA ZONA INDUSTRIAL DE VENTANILLA - MI PERÚ, UBICADA EN LOS DISTRITOS VENTANILLA Y MI PERÚ, PROVINCIA CONSTITUCIONAL DEL CALLAO, DURANTE SETIEMBRE DE 2019

MUESTREO DE CALIDAD DE SUELO

CUE: 2019-02-0013

CA: 0003-9-2019-411


Distrito	Ventanilla	Provincia	Constitucional del Callao	Departamento	Lima
Fotografía N° 106 CS-ZI-4					
Fecha: 18/09/2019					
Hora: 14:56 horas					
COORDENADAS UTM-WGS 84 – ZONA 18 L					
Este (m): 268530					
Norte (m): 8687796					
Altitud (m s. n. m.): 60					
Precisión: ± 3					
DESCRIPCIÓN:	Muestra de suelo luego del tamizado. El color de la muestra es gris claro y de textura franco arenoso				

VIGILANCIA AMBIENTAL DE LA CALIDAD DEL AIRE Y MUESTREO DE SUELO EN EL ÁMBITO DE LA ZONA INDUSTRIAL DE VENTANILLA - MI PERÚ, UBICADA EN LOS DISTRITOS VENTANILLA Y MI PERÚ, PROVINCIA CONSTITUCIONAL DEL CALLAO, DURANTE SETIEMBRE DE 2019

MUESTREO DE CALIDAD DE SUELO

CUE: 2019-02-0013

CA: 0003-9-2019-411

Distrito	Ventanilla	Provincia	Constitucional del Callao	Departamento	Lima
Fotografía N° 107 CS-ZI-5					
Fecha: 18/09/2019					
Hora: 15:15 horas					
COORDENADAS UTM-WGS 84 – ZONA 18 L					
Este (m): 268438					
Norte (m): 8687750					
Altitud (m s. n. m.): 60					
Precisión: ± 3					
DESCRIPCIÓN:	Punto de suelo, ubicado en Zona Industrial de Ventanilla frente a la empresa Sulfato de Cobre S.A. en calle Alonso de Molina				

VIGILANCIA AMBIENTAL DE LA CALIDAD DEL AIRE Y MUESTREO DE SUELO EN EL ÁMBITO DE LA ZONA INDUSTRIAL DE VENTANILLA - MI PERÚ, UBICADA EN LOS DISTRITOS VENTANILLA Y MI PERÚ, PROVINCIA CONSTITUCIONAL DEL CALLAO, DURANTE SETIEMBRE DE 2019

MUESTREO DE CALIDAD DE SUELO

CUE: 2019-02-0013

CA: 0003-9-2019-411


Distrito	Ventanilla	Provincia	Constitucional del Callao	Departamento	Lima
Fotografía N° 108 CS-ZI-5					
Fecha: 18/09/2019					
Hora: 15:15 horas					
COORDENADAS UTM-WGS 84 – ZONA 18 L					
Este (m): 268438					
Norte (m): 8687750					
Altitud (m s. n. m.): 60					
Precisión: ± 3					
DESCRIPCIÓN:	Muestra de suelo luego del tamizado. El color de la muestra es gris claro y de textura franco arenoso				

VIGILANCIA AMBIENTAL DE LA CALIDAD DEL AIRE Y MUESTREO DE SUELO EN EL ÁMBITO DE LA ZONA INDUSTRIAL DE VENTANILLA - MI PERÚ, UBICADA EN LOS DISTRITOS VENTANILLA Y MI PERÚ, PROVINCIA CONSTITUCIONAL DEL CALLAO, DURANTE SETIEMBRE DE 2019

MUESTREO DE CALIDAD DE SUELO

CUE: 2019-02-0013

CA: 0003-9-2019-411

Distrito	Ventanilla	Provincia	Constitucional del Callao	Departamento	Lima
Fotografía N° 109 CS-ZI-6					
Fecha: 18/09/2019					
Hora: 16:57 horas					
COORDENADAS UTM-WGS 84 – ZONA 18 L					
Este (m): 268552					
Norte (m): 8687722					
Altitud (m s. n. m.): 55					
Precisión: ± 3					
DESCRIPCIÓN:	Punto de suelo, ubicado en Zona Industrial de Ventanilla en Av. De la Revolución cuadra 9				

VIGILANCIA AMBIENTAL DE LA CALIDAD DEL AIRE Y MUESTREO DE SUELO EN EL ÁMBITO DE LA ZONA INDUSTRIAL DE VENTANILLA - MI PERÚ, UBICADA EN LOS DISTRITOS VENTANILLA Y MI PERÚ, PROVINCIA CONSTITUCIONAL DEL CALLAO, DURANTE SETIEMBRE DE 2019

MUESTREO DE CALIDAD DE SUELO

CUE: 2019-02-0013

CA: 0003-9-2019-411

Distrito	Ventanilla	Provincia	Constitucional del Callao	Departamento	Lima
Fotografía N° 110 CS-ZI-6					
Fecha: 18/09/2019					
Hora: 16:57 horas					
COORDENADAS UTM-WGS 84 – ZONA 18 L					
Este (m): 268552					
Norte (m): 8687722					
Altitud (m s. n. m.): 55					
Precisión: ± 3					
DESCRIPCIÓN:	Muestra de suelo luego del tamizado. El color de la muestra es gris claro y de textura franco arenoso				

VIGILANCIA AMBIENTAL DE LA CALIDAD DEL AIRE Y MUESTREO DE SUELO EN EL ÁMBITO DE LA ZONA INDUSTRIAL DE VENTANILLA - MI PERÚ, UBICADA EN LOS DISTRITOS VENTANILLA Y MI PERÚ, PROVINCIA CONSTITUCIONAL DEL CALLAO, DURANTE SETIEMBRE DE 2019

MUESTREO DE CALIDAD DE SUELO

CUE: 2019-02-0013

CA: 0003-9-2019-411

Distrito	Ventanilla	Provincia	Constitucional del Callao	Departamento	Lima
Fotografía N° 111 CS-ZI-7					
Fecha: 18/09/2019					
Hora: 17:12 horas					
COORDENADAS UTM-WGS 84 – ZONA 18 L					
Este (m): 268545					
Norte (m): 8687666					
Altitud (m s. n. m.): 55					
Precisión: ± 3					
DESCRIPCIÓN:	Punto de suelo, ubicado en Zona Industrial de Ventanilla frente a almacén CUSA en la Av. De la Revolución cuadra 8				

VIGILANCIA AMBIENTAL DE LA CALIDAD DEL AIRE Y MUESTREO DE SUELO EN EL ÁMBITO DE LA ZONA INDUSTRIAL DE VENTANILLA - MI PERÚ, UBICADA EN LOS DISTRITOS VENTANILLA Y MI PERÚ, PROVINCIA CONSTITUCIONAL DEL CALLAO, DURANTE SETIEMBRE DE 2019

MUESTREO DE CALIDAD DE SUELO

CUE: 2019-02-0013

CA: 0003-9-2019-411

Distrito	Ventanilla	Provincia	Constitucional del Callao	Departamento	Lima
Fotografía N° 112 CS-ZI-7					
Fecha: 18/09/2019					
Hora: 17:12 horas					
COORDENADAS UTM-WGS 84 – ZONA 18 L					
Este (m): 268545					
Norte (m): 8687666					
Altitud (m s. n. m.): 55					
Precisión: ± 3					
DESCRIPCIÓN:	Muestra de suelo luego del tamizado. El color de la muestra es gris claro y de textura franco arenoso				

VIGILANCIA AMBIENTAL DE LA CALIDAD DEL AIRE Y MUESTREO DE SUELO EN EL ÁMBITO DE LA ZONA INDUSTRIAL DE VENTANILLA - MI PERÚ, UBICADA EN LOS DISTRITOS VENTANILLA Y MI PERÚ, PROVINCIA CONSTITUCIONAL DEL CALLAO, DURANTE SETIEMBRE DE 2019

MUESTREO DE CALIDAD DE SUELO

CUE: 2019-02-0013

CA: 0003-9-2019-411

Distrito	Ventanilla	Provincia	Constitucional del Callao	Departamento	Lima
Fotografía N° 113 CS-ZI-8					
Fecha: 18/09/2019					
Hora: 17:23 horas					
COORDENADAS UTM-WGS 84 – ZONA 18 L					
Este (m): 268547					
Norte (m): 8687601					
Altitud (m s. n. m.): 55					
Precisión: ± 3					
DESCRIPCIÓN:	Punto de suelo, ubicado en Zona Industrial de Ventanilla frente a planta de la empresa Sociedad Química Alemana - Printop en Av. De la Revolución cuadra 8				

VIGILANCIA AMBIENTAL DE LA CALIDAD DEL AIRE Y MUESTREO DE SUELO EN EL ÁMBITO DE LA ZONA INDUSTRIAL DE VENTANILLA - MI PERÚ, UBICADA EN LOS DISTRITOS VENTANILLA Y MI PERÚ, PROVINCIA CONSTITUCIONAL DEL CALLAO, DURANTE SETIEMBRE DE 2019

MUESTREO DE CALIDAD DE SUELO

CUE: 2019-02-0013

CA: 0003-9-2019-411

Distrito	Ventanilla	Provincia	Constitucional del Callao	Departamento	Lima
Fotografía N° 114 CS-ZI-8					
Fecha: 18/09/2019					
Hora: 17:23 horas					
COORDENADAS UTM-WGS 84 – ZONA 18 L					
Este (m): 268547					
Norte (m): 8687601					
Altitud (m s. n. m.): 55					
Precisión: ± 3					
DESCRIPCIÓN:	Muestra de suelo luego del tamizado. El color de la muestra es gris claro y de textura franco arenoso				

VIGILANCIA AMBIENTAL DE LA CALIDAD DEL AIRE Y MUESTREO DE SUELO EN EL ÁMBITO DE LA ZONA INDUSTRIAL DE VENTANILLA - MI PERÚ, UBICADA EN LOS DISTRITOS VENTANILLA Y MI PERÚ, PROVINCIA CONSTITUCIONAL DEL CALLAO, DURANTE SETIEMBRE DE 2019

MUESTREO DE CALIDAD DE SUELO

CUE: 2019-02-0013

CA: 0003-9-2019-411

Distrito	Ventanilla	Provincia	Constitucional del Callao	Departamento	Lima
Fotografía N° 115 CS-ZI-9					
Fecha: 24/09/2019					
Hora: 14:01 horas					
COORDENADAS UTM-WGS 84 – ZONA 18 L					
Este (m): 268387					
Norte (m): 8687582					
Altitud (m s. n. m.): 55					
Precisión: ± 3					
DESCRIPCIÓN:	Punto de suelo, ubicado en Zona Industrial de Ventanilla en calle Mantaro altura Av. De la Revolución cuadra 8				

VIGILANCIA AMBIENTAL DE LA CALIDAD DEL AIRE Y MUESTREO DE SUELO EN EL ÁMBITO DE LA ZONA INDUSTRIAL DE VENTANILLA - MI PERÚ, UBICADA EN LOS DISTRITOS VENTANILLA Y MI PERÚ, PROVINCIA CONSTITUCIONAL DEL CALLAO, DURANTE SETIEMBRE DE 2019

MUESTREO DE CALIDAD DE SUELO

CUE: 2019-02-0013

CA: 0003-9-2019-411


Distrito	Ventanilla	Provincia	Constitucional del Callao	Departamento	Lima
Fotografía N° 116 CS-ZI-9					
Fecha: 24/09/2019					
Hora: 14:01 horas					
COORDENADAS UTM-WGS 84 – ZONA 18 L					
Este (m): 268387					
Norte (m): 8687582					
Altitud (m s. n. m.): 55					
Precisión: ± 3					
DESCRIPCIÓN:	Muestra de suelo luego del tamizado. El color de la muestra es gris claro y de textura franco arenoso				

VIGILANCIA AMBIENTAL DE LA CALIDAD DEL AIRE Y MUESTREO DE SUELO EN EL ÁMBITO DE LA ZONA INDUSTRIAL DE VENTANILLA - MI PERÚ, UBICADA EN LOS DISTRITOS VENTANILLA Y MI PERÚ, PROVINCIA CONSTITUCIONAL DEL CALLAO, DURANTE SETIEMBRE DE 2019

MUESTREO DE CALIDAD DE SUELO

CUE: 2019-02-0013

CA: 0003-9-2019-411


Distrito	Ventanilla	Provincia	Constitucional del Callao	Departamento	Lima
Fotografía N° 117 CS-ZI-10					
Fecha: 24/09/2019					
Hora: 14:13 horas					
COORDENADAS UTM-WGS 84 – ZONA 18 L					
Este (m): 268229					
Norte (m): 8687560					
Altitud (m s. n. m.): 54					
Precisión: ± 3					
DESCRIPCIÓN:	Punto de suelo, ubicado en Zona Industrial de Ventanilla en calle Mantaro altura de la cuadra 2 de la Av. Precursores				

VIGILANCIA AMBIENTAL DE LA CALIDAD DEL AIRE Y MUESTREO DE SUELO EN EL ÁMBITO DE LA ZONA INDUSTRIAL DE VENTANILLA - MI PERÚ, UBICADA EN LOS DISTRITOS VENTANILLA Y MI PERÚ, PROVINCIA CONSTITUCIONAL DEL CALLAO, DURANTE SETIEMBRE DE 2019

MUESTREO DE CALIDAD DE SUELO

CUE: 2019-02-0013

CA: 0003-9-2019-411

Distrito	Ventanilla	Provincia	Constitucional del Callao	Departamento	Lima
Fotografía N° 118 CS-ZI-10					
Fecha: 24/09/2019					
Hora: 14:13 horas					
COORDENADAS UTM-WGS 84 – ZONA 18 L					
Este (m): 268229					
Norte (m): 8687560					
Altitud (m s. n. m.): 54					
Precisión: ± 3					
DESCRIPCIÓN:	Muestra de suelo durante el tamizado. El color de la muestra es gris claro y de textura franco arenoso				

VIGILANCIA AMBIENTAL DE LA CALIDAD DEL AIRE Y MUESTREO DE SUELO EN EL ÁMBITO DE LA ZONA INDUSTRIAL DE VENTANILLA - MI PERÚ, UBICADA EN LOS DISTRITOS VENTANILLA Y MI PERÚ, PROVINCIA CONSTITUCIONAL DEL CALLAO, DURANTE SETIEMBRE DE 2019

MUESTREO DE CALIDAD DE SUELO

CUE: 2019-02-0013

CA: 0003-9-2019-411

Distrito	Ventanilla	Provincia	Constitucional del Callao	Departamento	Lima
Fotografía N° 119 CS-ZI-11					
Fecha: 24/09/2019					
Hora: 14:31 horas					
COORDENADAS UTM-WGS 84 – ZONA 18 L					
Este (m): 268527					
Norte (m): 8687533					
Altitud (m s. n. m.): 54					
Precisión: ± 3					
DESCRIPCIÓN:	Punto de suelo, ubicado en Zona Industrial de Ventanilla frente a Intradevco Industrial S.A. y la Empresa Rotesa en Av. De la Revolución altura de la cuadra 7				

VIGILANCIA AMBIENTAL DE LA CALIDAD DEL AIRE Y MUESTREO DE SUELO EN EL ÁMBITO DE LA ZONA INDUSTRIAL DE VENTANILLA - MI PERÚ, UBICADA EN LOS DISTRITOS VENTANILLA Y MI PERÚ, PROVINCIA CONSTITUCIONAL DEL CALLAO, DURANTE SETIEMBRE DE 2019

MUESTREO DE CALIDAD DE SUELO

CUE: 2019-02-0013

CA: 0003-9-2019-411

Distrito	Ventanilla	Provincia	Constitucional del Callao	Departamento	Lima
Fotografía N° 120 CS-ZI-11					
Fecha: 24/09/2019					
Hora: 14:31 horas					
COORDENADAS UTM-WGS 84 – ZONA 18 L					
Este (m): 268527					
Norte (m): 8687533					
Altitud (m s. n. m.): 54					
Precisión: ± 3					
DESCRIPCIÓN:	Muestra de suelo luego del tamizado. El color de la muestra es gris claro y de textura franco arenoso				

VIGILANCIA AMBIENTAL DE LA CALIDAD DEL AIRE Y MUESTREO DE SUELO EN EL ÁMBITO DE LA ZONA INDUSTRIAL DE VENTANILLA - MI PERÚ, UBICADA EN LOS DISTRITOS VENTANILLA Y MI PERÚ, PROVINCIA CONSTITUCIONAL DEL CALLAO, DURANTE SETIEMBRE DE 2019

MUESTREO DE CALIDAD DE SUELO

CUE: 2019-02-0013

CA: 0003-9-2019-411


Distrito	Ventanilla	Provincia	Constitucional del Callao	Departamento	Lima
Fotografía N° 121 CS-ZI-12					
Fecha: 24/09/2019					
Hora: 14:45 horas					
COORDENADAS UTM-WGS 84 – ZONA 18 L					
Este (m): 268536					
Norte (m): 8687454					
Altitud (m s. n. m.): 54					
Precisión: ± 3					
DESCRIPCIÓN:	Punto de suelo, ubicado en Zona Industrial de Ventanilla altura de la empresa Confiperu S.A. en Av. De la Revolución cuadra 6				

VIGILANCIA AMBIENTAL DE LA CALIDAD DEL AIRE Y MUESTREO DE SUELO EN EL ÁMBITO DE LA ZONA INDUSTRIAL DE VENTANILLA - MI PERÚ, UBICADA EN LOS DISTRITOS VENTANILLA Y MI PERÚ, PROVINCIA CONSTITUCIONAL DEL CALLAO, DURANTE SETIEMBRE DE 2019

MUESTREO DE CALIDAD DE SUELO

CUE: 2019-02-0013

CA: 0003-9-2019-411


Distrito	Ventanilla	Provincia	Constitucional del Callao	Departamento	Lima
Fotografía N° 122 CS-ZI-12					
Fecha: 24/09/2019					
Hora: 14:45 horas					
COORDENADAS UTM-WGS 84 – ZONA 18 L					
Este (m): 268536					
Norte (m): 8687454					
Altitud (m s. n. m.): 54					
Precisión: ± 3					
DESCRIPCIÓN:	Muestra de suelo durante el tamizado. El color de la muestra es gris claro y de textura franco arenoso				

VIGILANCIA AMBIENTAL DE LA CALIDAD DEL AIRE Y MUESTREO DE SUELO EN EL ÁMBITO DE LA ZONA INDUSTRIAL DE VENTANILLA - MI PERÚ, UBICADA EN LOS DISTRITOS VENTANILLA Y MI PERÚ, PROVINCIA CONSTITUCIONAL DEL CALLAO, DURANTE SETIEMBRE DE 2019

MUESTREO DE CALIDAD DE SUELO

CUE: 2019-02-0013

CA: 0003-9-2019-411

Distrito	Ventanilla	Provincia	Constitucional del Callao	Departamento	Lima
Fotografía N° 123 CS-ZI-13					
Fecha: 24/09/2019					
Hora: 14:58 horas					
COORDENADAS UTM-WGS 84 – ZONA 18 L					
Este (m): 268445					
Norte (m): 8687453					
Altitud (m s. n. m.): 53					
Precisión: ± 3					
DESCRIPCIÓN:		Punto de suelo, ubicado en Zona Industrial de Ventanilla frente a la empresa Caas Alimentos en calle Pablo Booner 240 altura de la cuadra 7 de la Av. De la Revolución			

VIGILANCIA AMBIENTAL DE LA CALIDAD DEL AIRE Y MUESTREO DE SUELO EN EL ÁMBITO DE LA ZONA INDUSTRIAL DE VENTANILLA - MI PERÚ, UBICADA EN LOS DISTRITOS VENTANILLA Y MI PERÚ, PROVINCIA CONSTITUCIONAL DEL CALLAO, DURANTE SETIEMBRE DE 2019

MUESTREO DE CALIDAD DE SUELO

CUE: 2019-02-0013

CA: 0003-9-2019-411

Distrito	Ventanilla	Provincia	Constitucional del Callao	Departamento	Lima
Fotografía N° 124 CS-ZI-13					
Fecha: 24/09/2019					
Hora: 14:58 horas					
COORDENADAS UTM-WGS 84 – ZONA 18 L					
Este (m): 268445					
Norte (m): 8687453					
Altitud (m s. n. m.): 53					
Precisión: ± 3					
DESCRIPCIÓN:		Muestra de suelo luego del tamizado. El color de la muestra es gris claro y de textura franco arenoso			

VIGILANCIA AMBIENTAL DE LA CALIDAD DEL AIRE Y MUESTREO DE SUELO EN EL ÁMBITO DE LA ZONA INDUSTRIAL DE VENTANILLA - MI PERÚ, UBICADA EN LOS DISTRITOS VENTANILLA Y MI PERÚ, PROVINCIA CONSTITUCIONAL DEL CALLAO, DURANTE SETIEMBRE DE 2019

MUESTREO DE CALIDAD DE SUELO

CUE: 2019-02-0013

CA: 0003-9-2019-411

Distrito	Ventanilla	Provincia	Constitucional del Callao	Departamento	Lima
Fotografía N° 125 CS-ZI-14					
Fecha: 24/09/2019					
Hora: 15:13 horas					
COORDENADAS UTM-WGS 84 – ZONA 18 L					
Este (m): 268373					
Norte (m): 8687463					
Altitud (m s. n. m.): 53					
Precisión: ± 3					
DESCRIPCIÓN:	Punto de suelo, ubicado en Zona Industrial de Ventanilla en calle Pablo Booner cruce con el pasaje A altura de la cuadra 7 de la Av. De la Revolución				

VIGILANCIA AMBIENTAL DE LA CALIDAD DEL AIRE Y MUESTREO DE SUELO EN EL ÁMBITO DE LA ZONA INDUSTRIAL DE VENTANILLA - MI PERÚ, UBICADA EN LOS DISTRITOS VENTANILLA Y MI PERÚ, PROVINCIA CONSTITUCIONAL DEL CALLAO, DURANTE SETIEMBRE DE 2019

MUESTREO DE CALIDAD DE SUELO

CUE: 2019-02-0013

CA: 0003-9-2019-411

Distrito	Ventanilla	Provincia	Constitucional del Callao	Departamento	Lima
Fotografía N° 126 CS-ZI-14					
Fecha: 24/09/2019					
Hora: 15:13 horas					
COORDENADAS UTM-WGS 84 – ZONA 18 L					
Este (m): 268373					
Norte (m): 8687463					
Altitud (m s. n. m.): 53					
Precisión: ± 3					
DESCRIPCIÓN:	Muestra de suelo luego del tamizado. El color de la muestra es gris claro y de textura franco arenoso				

VIGILANCIA AMBIENTAL DE LA CALIDAD DEL AIRE Y MUESTREO DE SUELO EN EL ÁMBITO DE LA ZONA INDUSTRIAL DE VENTANILLA - MI PERÚ, UBICADA EN LOS DISTRITOS VENTANILLA Y MI PERÚ, PROVINCIA CONSTITUCIONAL DEL CALLAO, DURANTE SETIEMBRE DE 2019

MUESTREO DE CALIDAD DE SUELO

CUE: 2019-02-0013

CA: 0003-9-2019-411

Distrito	Ventanilla	Provincia	Constitucional del Callao	Departamento	Lima
Fotografía N° 127 CS-ZI-15					
Fecha: 24/09/2019					
Hora: 15:30 horas					
COORDENADAS UTM-WGS 84 – ZONA 18 L					
Este (m): 268529					
Norte (m): 8687398					
Altitud (m s. n. m.): 53					
Precisión: ± 3					
DESCRIPCIÓN:	Punto de suelo, ubicado en Zona Industrial de Ventanilla en Av. De la Revolución altura de la cuadra 6				

VIGILANCIA AMBIENTAL DE LA CALIDAD DEL AIRE Y MUESTREO DE SUELO EN EL ÁMBITO DE LA ZONA INDUSTRIAL DE VENTANILLA - MI PERÚ, UBICADA EN LOS DISTRITOS VENTANILLA Y MI PERÚ, PROVINCIA CONSTITUCIONAL DEL CALLAO, DURANTE SETIEMBRE DE 2019

MUESTREO DE CALIDAD DE SUELO

CUE: 2019-02-0013

CA: 0003-9-2019-411


Distrito	Ventanilla	Provincia	Constitucional del Callao	Departamento	Lima
Fotografía N° 128 CS-ZI-15					
Fecha: 24/09/2019					
Hora: 15:30 horas					
COORDENADAS UTM-WGS 84 – ZONA 18 L					
Este (m): 268529					
Norte (m): 8687398					
Altitud (m s. n. m.): 53					
Precisión: ± 3					
DESCRIPCIÓN:	Muestra de suelo luego del tamizado. El color de la muestra es gris claro y de textura franco arenoso				

VIGILANCIA AMBIENTAL DE LA CALIDAD DEL AIRE Y MUESTREO DE SUELO EN EL ÁMBITO DE LA ZONA INDUSTRIAL DE VENTANILLA - MI PERÚ, UBICADA EN LOS DISTRITOS VENTANILLA Y MI PERÚ, PROVINCIA CONSTITUCIONAL DEL CALLAO, DURANTE SETIEMBRE DE 2019

MUESTREO DE CALIDAD DE SUELO

CUE: 2019-02-0013

CA: 0003-9-2019-411


Distrito	Ventanilla	Provincia	Constitucional del Callao	Departamento	Lima
Fotografía N° 129 CS-ZI-16					
Fecha: 24/09/2019					
Hora: 15:38 horas					
COORDENADAS UTM-WGS 84 – ZONA 18 L					
Este (m): 268516					
Norte (m): 8687356					
Altitud (m s. n. m.): 50					
Precisión: ± 3					
DESCRIPCIÓN:	Punto de suelo, ubicado en Zona Industrial de Ventanilla frente a la empresa Green Care del Perú en Av. De la Revolución cuadra 6				

VIGILANCIA AMBIENTAL DE LA CALIDAD DEL AIRE Y MUESTREO DE SUELO EN EL ÁMBITO DE LA ZONA INDUSTRIAL DE VENTANILLA - MI PERÚ, UBICADA EN LOS DISTRITOS VENTANILLA Y MI PERÚ, PROVINCIA CONSTITUCIONAL DEL CALLAO, DURANTE SETIEMBRE DE 2019

MUESTREO DE CALIDAD DE SUELO

CUE: 2019-02-0013

CA: 0003-9-2019-411

Distrito	Ventanilla	Provincia	Constitucional del Callao	Departamento	Lima
Fotografía N° 130 CS-ZI-16					
Fecha: 24/09/2019					
Hora: 15:38 horas					
COORDENADAS UTM-WGS 84 – ZONA 18 L					
Este (m): 268516					
Norte (m): 8687356					
Altitud (m s. n. m.): 50					
Precisión: ± 3					
DESCRIPCIÓN:	Muestra de suelo luego del tamizado. El color de la muestra es gris claro y de textura franco arenoso				

VIGILANCIA AMBIENTAL DE LA CALIDAD DEL AIRE Y MUESTREO DE SUELO EN EL ÁMBITO DE LA ZONA INDUSTRIAL DE VENTANILLA - MI PERÚ, UBICADA EN LOS DISTRITOS VENTANILLA Y MI PERÚ, PROVINCIA CONSTITUCIONAL DEL CALLAO, DURANTE SETIEMBRE DE 2019

MUESTREO DE CALIDAD DE SUELO

CUE: 2019-02-0013

CA: 0003-9-2019-411

Distrito	Ventanilla	Provincia	Constitucional del Callao	Departamento	Lima
Fotografía N° 131 CS-ZI-17					
Fecha: 24/09/2019					
Hora: 15:50 horas					
COORDENADAS UTM-WGS 84 – ZONA 18 L					
Este (m): 268406					
Norte (m): 8687347					
Altitud (m s. n. m.): 50					
Precisión: ± 3					
DESCRIPCIÓN:	Punto de suelo, ubicado en Zona Industrial de Ventanilla frente del almacén de la empresa Printop en calle Luis Banchemo Rossi altura de la Av. De la Revolución cuadra 6				

VIGILANCIA AMBIENTAL DE LA CALIDAD DEL AIRE Y MUESTREO DE SUELO EN EL ÁMBITO DE LA ZONA INDUSTRIAL DE VENTANILLA - MI PERÚ, UBICADA EN LOS DISTRITOS VENTANILLA Y MI PERÚ, PROVINCIA CONSTITUCIONAL DEL CALLAO, DURANTE SETIEMBRE DE 2019

MUESTREO DE CALIDAD DE SUELO

CUE: 2019-02-0013

CA: 0003-9-2019-411

Distrito	Ventanilla	Provincia	Constitucional del Callao	Departamento	Lima
Fotografía N° 132 CS-ZI-17					
Fecha: 24/09/2019					
Hora: 15:50 horas					
COORDENADAS UTM-WGS 84 – ZONA 18 L					
Este (m): 268406					
Norte (m): 8687347					
Altitud (m s. n. m.): 50					
Precisión: ± 3					
DESCRIPCIÓN:	Muestra de suelo luego del tamizado. El color de la muestra es gris claro y de textura franco arenoso				

VIGILANCIA AMBIENTAL DE LA CALIDAD DEL AIRE Y MUESTREO DE SUELO EN EL ÁMBITO DE LA ZONA INDUSTRIAL DE VENTANILLA - MI PERÚ, UBICADA EN LOS DISTRITOS VENTANILLA Y MI PERÚ, PROVINCIA CONSTITUCIONAL DEL CALLAO, DURANTE SETIEMBRE DE 2019

MUESTREO DE CALIDAD DE SUELO

CUE: 2019-02-0013

CA: 0003-9-2019-411

Distrito	Ventanilla	Provincia	Constitucional del Callao	Departamento	Lima
Fotografía N° 133 CS-ZI-18					
Fecha: 24/09/2019					
Hora: 16:18 horas					
COORDENADAS UTM-WGS 84 – ZONA 18 L					
Este (m): 268523					
Norte (m): 8687323					
Altitud (m s. n. m.): 47					
Precisión: ± 3					
DESCRIPCIÓN:	Punto de suelo, ubicado en Zona Industrial de Ventanilla en Av. De la Revolución a la altura de la cuadra 5				

VIGILANCIA AMBIENTAL DE LA CALIDAD DEL AIRE Y MUESTREO DE SUELO EN EL ÁMBITO DE LA ZONA INDUSTRIAL DE VENTANILLA - MI PERÚ, UBICADA EN LOS DISTRITOS VENTANILLA Y MI PERÚ, PROVINCIA CONSTITUCIONAL DEL CALLAO, DURANTE SETIEMBRE DE 2019

MUESTREO DE CALIDAD DE SUELO

CUE: 2019-02-0013

CA: 0003-9-2019-411

Distrito	Ventanilla	Provincia	Constitucional del Callao	Departamento	Lima
Fotografía N° 134 CS-ZI-18					
Fecha: 24/09/2019					
Hora: 16:18 horas					
COORDENADAS UTM-WGS 84 – ZONA 18 L					
Este (m): 268523					
Norte (m): 8687323					
Altitud (m s. n. m.): 47					
Precisión: ± 3					
DESCRIPCIÓN:	Muestra de suelo luego del tamizado. El color de la muestra es gris claro y de textura franco arenoso				

VIGILANCIA AMBIENTAL DE LA CALIDAD DEL AIRE Y MUESTREO DE SUELO EN EL ÁMBITO DE LA ZONA INDUSTRIAL DE VENTANILLA - MI PERÚ, UBICADA EN LOS DISTRITOS VENTANILLA Y MI PERÚ, PROVINCIA CONSTITUCIONAL DEL CALLAO, DURANTE SETIEMBRE DE 2019

MUESTREO DE CALIDAD DE SUELO

CUE: 2019-02-0013

CA: 0003-9-2019-411


Distrito	Ventanilla	Provincia	Constitucional del Callao	Departamento	Lima
Fotografía N° 135 CS-ZI-19					
Fecha: 24/09/2019					
Hora: 16:30 horas					
COORDENADAS UTM-WGS 84 – ZONA 18 L					
Este (m): 268435					
Norte (m): 8687294					
Altitud (m s. n. m.): 47					
Precisión: ± 3					
DESCRIPCIÓN:	Punto de suelo, ubicado en Zona Industrial de Ventanilla en calle Nicolás Copérnico a la altura de la cuadra 5 de la Av. De la Revolución				

VIGILANCIA AMBIENTAL DE LA CALIDAD DEL AIRE Y MUESTREO DE SUELO EN EL ÁMBITO DE LA ZONA INDUSTRIAL DE VENTANILLA - MI PERÚ, UBICADA EN LOS DISTRITOS VENTANILLA Y MI PERÚ, PROVINCIA CONSTITUCIONAL DEL CALLAO, DURANTE SETIEMBRE DE 2019

MUESTREO DE CALIDAD DE SUELO

CUE: 2019-02-0013

CA: 0003-9-2019-411

Distrito	Ventanilla	Provincia	Constitucional del Callao	Departamento	Lima
Fotografía N° 136 CS-ZI-19					
Fecha: 24/09/2019					
Hora: 16:30 horas					
COORDENADAS UTM-WGS 84 – ZONA 18 L					
Este (m): 268435					
Norte (m): 8687294					
Altitud (m s. n. m.): 47					
Precisión: ± 3					
DESCRIPCIÓN:	Muestra de suelo durante el tamizado. El color de la muestra es pardo rojizo y de textura franco				

VIGILANCIA AMBIENTAL DE LA CALIDAD DEL AIRE Y MUESTREO DE SUELO EN EL ÁMBITO DE LA ZONA INDUSTRIAL DE VENTANILLA - MI PERÚ, UBICADA EN LOS DISTRITOS VENTANILLA Y MI PERÚ, PROVINCIA CONSTITUCIONAL DEL CALLAO, DURANTE SETIEMBRE DE 2019

MUESTREO DE CALIDAD DE SUELO

CUE: 2019-02-0013

CA: 0003-9-2019-411

Distrito	Ventanilla	Provincia	Constitucional del Callao	Departamento	Lima
Fotografía N° 137 CS-ZI-20					
Fecha: 24/09/2019					
Hora: 16:43 horas					
COORDENADAS UTM-WGS 84 – ZONA 18 L					
Este (m): 268314					
Norte (m): 8687256					
Altitud (m s. n. m.): 47					
Precisión: ± 3					
DESCRIPCIÓN:	Punto de suelo, ubicado en Zona Industrial de Ventanilla en calle Nicolás Copérnico 138 a la altura de la cuadra 5 de la Av. De la Revolución				

VIGILANCIA AMBIENTAL DE LA CALIDAD DEL AIRE Y MUESTREO DE SUELO EN EL ÁMBITO DE LA ZONA INDUSTRIAL DE VENTANILLA - MI PERÚ, UBICADA EN LOS DISTRITOS VENTANILLA Y MI PERÚ, PROVINCIA CONSTITUCIONAL DEL CALLAO, DURANTE SETIEMBRE DE 2019

MUESTREO DE CALIDAD DE SUELO

CUE: 2019-02-0013

CA: 0003-9-2019-411

Distrito	Ventanilla	Provincia	Constitucional del Callao	Departamento	Lima
Fotografía N° 138 CS-ZI-20					
Fecha: 24/09/2019					
Hora: 16:43 horas					
COORDENADAS UTM-WGS 84 – ZONA 18 L					
Este (m): 268314					
Norte (m): 8687256					
Altitud (m s. n. m.): 47					
Precisión: ± 3					
DESCRIPCIÓN:	Muestra de suelo luego del tamizado. El color de la muestra es gris claro y de textura franco				

VIGILANCIA AMBIENTAL DE LA CALIDAD DEL AIRE Y MUESTREO DE SUELO EN EL ÁMBITO DE LA ZONA INDUSTRIAL DE VENTANILLA - MI PERÚ, UBICADA EN LOS DISTRITOS VENTANILLA Y MI PERÚ, PROVINCIA CONSTITUCIONAL DEL CALLAO, DURANTE SETIEMBRE DE 2019

MUESTREO DE CALIDAD DE SUELO

CUE: 2019-02-0013

CA: 0003-9-2019-411


Distrito	Ventanilla	Provincia	Constitucional del Callao	Departamento	Lima
Fotografía N° 139 CS-ZI-21					
Fecha: 24/09/2019					
Hora: 16:58 horas					
COORDENADAS UTM-WGS 84 – ZONA 18 L					
Este (m): 268509					
Norte (m): 8687253					
Altitud (m s. n. m.): 45					
Precisión: ± 3					
DESCRIPCIÓN:	Punto de suelo, ubicado en Zona Industrial de Ventanilla en Av. De la Revolución cuadra 5				

VIGILANCIA AMBIENTAL DE LA CALIDAD DEL AIRE Y MUESTREO DE SUELO EN EL ÁMBITO DE LA ZONA INDUSTRIAL DE VENTANILLA - MI PERÚ, UBICADA EN LOS DISTRITOS VENTANILLA Y MI PERÚ, PROVINCIA CONSTITUCIONAL DEL CALLAO, DURANTE SETIEMBRE DE 2019

MUESTREO DE CALIDAD DE SUELO

CUE: 2019-02-0013

CA: 0003-9-2019-411


Distrito	Ventanilla	Provincia	Constitucional del Callao	Departamento	Lima
Fotografía N° 140 CS-ZI-21					
Fecha: 24/09/2019					
Hora: 16:58 horas					
COORDENADAS UTM-WGS 84 – ZONA 18 L					
Este (m): 268509					
Norte (m): 8687253					
Altitud (m s. n. m.): 45					
Precisión: ± 3					
DESCRIPCIÓN:	Muestra de suelo luego del tamizado. El color de la muestra es pardo rojizo y de textura franco arenoso				

VIGILANCIA AMBIENTAL DE LA CALIDAD DEL AIRE Y MUESTREO DE SUELO EN EL ÁMBITO DE LA ZONA INDUSTRIAL DE VENTANILLA - MI PERÚ, UBICADA EN LOS DISTRITOS VENTANILLA Y MI PERÚ, PROVINCIA CONSTITUCIONAL DEL CALLAO, DURANTE SETIEMBRE DE 2019

MUESTREO DE CALIDAD DE SUELO

CUE: 2019-02-0013

CA: 0003-9-2019-411


Distrito	Ventanilla	Provincia	Constitucional del Callao	Departamento	Lima
Fotografía N° 141 CS-ZI-22					
Fecha: 26/09/2019					
Hora: 11:43 horas					
COORDENADAS UTM-WGS 84 – ZONA 18 L					
Este (m): 268491					
Norte (m): 8687208					
Altitud (m s. n. m.): 45					
Precisión: ± 3					
DESCRIPCIÓN:	Punto de suelo, ubicado en Zona Industrial de Ventanilla frente al ex colegio Ingeniería, parte lateral de la empresa Sulfato de Cobre del Perú S.A.C.- Sulcooper en Av. De la Revolución altura de la cuadra 5				

VIGILANCIA AMBIENTAL DE LA CALIDAD DEL AIRE Y MUESTREO DE SUELO EN EL ÁMBITO DE LA ZONA INDUSTRIAL DE VENTANILLA - MI PERÚ, UBICADA EN LOS DISTRITOS VENTANILLA Y MI PERÚ, PROVINCIA CONSTITUCIONAL DEL CALLAO, DURANTE SETIEMBRE DE 2019

MUESTREO DE CALIDAD DE SUELO

CUE: 2019-02-0013

CA: 0003-9-2019-411


Distrito	Ventanilla	Provincia	Constitucional del Callao	Departamento	Lima
Fotografía N° 142 CS-ZI-22					
Fecha: 26/09/2019					
Hora: 11:43 horas					
COORDENADAS UTM-WGS 84 – ZONA 18 L					
Este (m): 268491					
Norte (m): 8687208					
Altitud (m s. n. m.): 45					
Precisión: ± 3					
DESCRIPCIÓN:	Muestra de suelo luego del tamizado. El color de la muestra es pardo rojizo y de textura franco arenoso				

VIGILANCIA AMBIENTAL DE LA CALIDAD DEL AIRE Y MUESTREO DE SUELO EN EL ÁMBITO DE LA ZONA INDUSTRIAL DE VENTANILLA - MI PERÚ, UBICADA EN LOS DISTRITOS VENTANILLA Y MI PERÚ, PROVINCIA CONSTITUCIONAL DEL CALLAO, DURANTE SETIEMBRE DE 2019

MUESTREO DE CALIDAD DE SUELO

CUE: 2019-02-0013

CA: 0003-9-2019-411

Distrito	Ventanilla	Provincia	Constitucional del Callao	Departamento	Lima
Fotografía N° 143 CS-ZI-23					
Fecha: 26/09/2019					
Hora: 11:52 horas					
COORDENADAS UTM-WGS 84 – ZONA 18 L					
Este (m): 268504					
Norte (m): 8687179					
Altitud (m s. n. m.): 45					
Precisión: ± 3					
DESCRIPCIÓN:	Punto de suelo, ubicado en Zona Industrial de Ventanilla a la altura de la empresa Rabanal Service S.A.C en Av. De la Revolución cuadra 5				

VIGILANCIA AMBIENTAL DE LA CALIDAD DEL AIRE Y MUESTREO DE SUELO EN EL ÁMBITO DE LA ZONA INDUSTRIAL DE VENTANILLA - MI PERÚ, UBICADA EN LOS DISTRITOS VENTANILLA Y MI PERÚ, PROVINCIA CONSTITUCIONAL DEL CALLAO, DURANTE SETIEMBRE DE 2019

MUESTREO DE CALIDAD DE SUELO

CUE: 2019-02-0013

CA: 0003-9-2019-411

Distrito	Ventanilla	Provincia	Constitucional del Callao	Departamento	Lima
Fotografía N° 144 CS-ZI-23					
Fecha: 26/09/2019					
Hora: 11:52 horas					
COORDENADAS UTM-WGS 84 – ZONA 18 L					
Este (m): 268504					
Norte (m): 8687179					
Altitud (m s. n. m.): 45					
Precisión: ± 3					
DESCRIPCIÓN:	Muestra de suelo durante el tamizado. El color de la muestra es pardo rojizo y de textura franco arenoso				

VIGILANCIA AMBIENTAL DE LA CALIDAD DEL AIRE Y MUESTREO DE SUELO EN EL ÁMBITO DE LA ZONA INDUSTRIAL DE VENTANILLA - MI PERÚ, UBICADA EN LOS DISTRITOS VENTANILLA Y MI PERÚ, PROVINCIA CONSTITUCIONAL DEL CALLAO, DURANTE SETIEMBRE DE 2019

MUESTREO DE CALIDAD DE SUELO

CUE: 2019-02-0013

CA: 0003-9-2019-411

Distrito	Ventanilla	Provincia	Constitucional del Callao	Departamento	Lima
Fotografía N° 145 CS-ZI-24					
Fecha: 26/09/2019					
Hora: 12:10 horas					
COORDENADAS UTM-WGS 84 – ZONA 18 L					
Este (m): 268437					
Norte (m): 8687176					
Altitud (m s. n. m.): 4					
Precisión: ± 3					
DESCRIPCIÓN:	Punto de suelo, ubicado en Zona Industrial de Ventanilla frente a Sulcoper en la cuadra 1 de la Av. Micaela Bastidas, altura de la cuadra 5 de la Av. De la Revolución				

VIGILANCIA AMBIENTAL DE LA CALIDAD DEL AIRE Y MUESTREO DE SUELO EN EL ÁMBITO DE LA ZONA INDUSTRIAL DE VENTANILLA - MI PERÚ, UBICADA EN LOS DISTRITOS VENTANILLA Y MI PERÚ, PROVINCIA CONSTITUCIONAL DEL CALLAO, DURANTE SETIEMBRE DE 2019

MUESTREO DE CALIDAD DE SUELO

CUE: 2019-02-0013

CA: 0003-9-2019-411


Distrito	Ventanilla	Provincia	Constitucional del Callao	Departamento	Lima
Fotografía N° 146 CS-ZI-24					
Fecha: 26/09/2019					
Hora: 12:10 horas					
COORDENADAS UTM-WGS 84 – ZONA 18 L					
Este (m): 268437					
Norte (m): 8687176					
Altitud (m s. n. m.): 44					
Precisión: ± 3					
DESCRIPCIÓN:	Muestra de suelo luego del tamizado. El color de la muestra es pardo rojizo y de textura franco arenoso				

VIGILANCIA AMBIENTAL DE LA CALIDAD DEL AIRE Y MUESTREO DE SUELO EN EL ÁMBITO DE LA ZONA INDUSTRIAL DE VENTANILLA - MI PERÚ, UBICADA EN LOS DISTRITOS VENTANILLA Y MI PERÚ, PROVINCIA CONSTITUCIONAL DEL CALLAO, DURANTE SETIEMBRE DE 2019

MUESTREO DE CALIDAD DE SUELO

CUE: 2019-02-0013

CA: 0003-9-2019-411

Distrito	Ventanilla	Provincia	Constitucional del Callao	Departamento	Lima
Fotografía N° 147 CS-ZI-25					
Fecha: 26/09/2019					
Hora: 12:24 horas					
COORDENADAS UTM-WGS 84 – ZONA 18 L					
Este (m): 268320					
Norte (m): 8687156					
Altitud (m s. n. m.): 44					
Precisión: ± 3					
DESCRIPCIÓN:	Punto de suelo, ubicado en Zona Industrial de Ventanilla en la cuadra 2 de la Av. Micaela bastidas				

VIGILANCIA AMBIENTAL DE LA CALIDAD DEL AIRE Y MUESTREO DE SUELO EN EL ÁMBITO DE LA ZONA INDUSTRIAL DE VENTANILLA - MI PERÚ, UBICADA EN LOS DISTRITOS VENTANILLA Y MI PERÚ, PROVINCIA CONSTITUCIONAL DEL CALLAO, DURANTE SETIEMBRE DE 2019

MUESTREO DE CALIDAD DE SUELO

CUE: 2019-02-0013

CA: 0003-9-2019-411

Distrito	Ventanilla	Provincia	Constitucional del Callao	Departamento	Lima
Fotografía N° 148 CS-ZI-25					
Fecha: 26/09/2019					
Hora: 12:24 horas					
COORDENADAS UTM-WGS 84 – ZONA 18 L					
Este (m): 268320					
Norte (m): 8687156					
Altitud (m s. n. m.): 44					
Precisión: ± 3					
DESCRIPCIÓN:	Muestra de suelo durante el tamizado. El color de la muestra es gris claro y de textura franco arenoso				

VIGILANCIA AMBIENTAL DE LA CALIDAD DEL AIRE Y MUESTREO DE SUELO EN EL ÁMBITO DE LA ZONA INDUSTRIAL DE VENTANILLA - MI PERÚ, UBICADA EN LOS DISTRITOS VENTANILLA Y MI PERÚ, PROVINCIA CONSTITUCIONAL DEL CALLAO, DURANTE SETIEMBRE DE 2019

MUESTREO DE CALIDAD DE SUELO

CUE: 2019-02-0013

CA: 0003-9-2019-411


Distrito	Ventanilla	Provincia	Constitucional del Callao	Departamento	Lima
Fotografía N° 149 CS-ZI-26					
Fecha: 26/09/2019					
Hora: 13:38 horas					
COORDENADAS UTM-WGS 84 – ZONA 18 L					
Este (m): 268481					
Norte (m): 8687069					
Altitud (m s. n. m.): 44					
Precisión: ± 3					
DESCRIPCIÓN:		Punto de suelo, ubicado en Zona Industrial de Ventanilla frontis de la empresa Metalexacto S.R.L., en la cuadra 4 de la Av. De la Revolución			

VIGILANCIA AMBIENTAL DE LA CALIDAD DEL AIRE Y MUESTREO DE SUELO EN EL ÁMBITO DE LA ZONA INDUSTRIAL DE VENTANILLA - MI PERÚ, UBICADA EN LOS DISTRITOS VENTANILLA Y MI PERÚ, PROVINCIA CONSTITUCIONAL DEL CALLAO, DURANTE SETIEMBRE DE 2019

MUESTREO DE CALIDAD DE SUELO

CUE: 2019-02-0013

CA: 0003-9-2019-411


Distrito	Ventanilla	Provincia	Constitucional del Callao	Departamento	Lima
Fotografía N° 150 CS-ZI-26					
Fecha: 26/09/2019					
Hora: 13:38 horas					
COORDENADAS UTM-WGS 84 – ZONA 18 L					
Este (m): 268481					
Norte (m): 8687069					
Altitud (m s. n. m.): 44					
Precisión: ± 3					
DESCRIPCIÓN:		Muestra de suelo luego del tamizado. El color de la muestra es pardo rojizo y de textura franco arenoso			

VIGILANCIA AMBIENTAL DE LA CALIDAD DEL AIRE Y MUESTREO DE SUELO EN EL ÁMBITO DE LA ZONA INDUSTRIAL DE VENTANILLA - MI PERÚ, UBICADA EN LOS DISTRITOS VENTANILLA Y MI PERÚ, PROVINCIA CONSTITUCIONAL DEL CALLAO, DURANTE SETIEMBRE DE 2019

MUESTREO DE CALIDAD DE SUELO

CUE: 2019-02-0013

CA: 0003-9-2019-411

Distrito	Ventanilla	Provincia	Constitucional del Callao	Departamento	Lima
Fotografía N° 151 CS-ZI-27					
Fecha: 26/09/2019					
Hora: 13:48 horas					
COORDENADAS UTM-WGS 84 – ZONA 18 L					
Este (m): 268437					
Norte (m): 8687045					
Altitud (m s. n. m.): 44					
Precisión: ± 3					
DESCRIPCIÓN:	Punto de suelo, ubicado en Zona Industrial de Ventanilla en calle La Pampilla cuadra 1, parte lateral de la empresa Metalexacto S.R.L. altura de la avenida De la Revolución cuadra 4				

VIGILANCIA AMBIENTAL DE LA CALIDAD DEL AIRE Y MUESTREO DE SUELO EN EL ÁMBITO DE LA ZONA INDUSTRIAL DE VENTANILLA - MI PERÚ, UBICADA EN LOS DISTRITOS VENTANILLA Y MI PERÚ, PROVINCIA CONSTITUCIONAL DEL CALLAO, DURANTE SETIEMBRE DE 2019

MUESTREO DE CALIDAD DE SUELO

CUE: 2019-02-0013

CA: 0003-9-2019-411


Distrito	Ventanilla	Provincia	Constitucional del Callao	Departamento	Lima
Fotografía N° 152 CS-ZI-27					
Fecha: 26/09/2019					
Hora: 13:48 horas					
COORDENADAS UTM-WGS 84 – ZONA 18 L					
Este (m): 268437					
Norte (m): 8687045					
Altitud (m s. n. m.): 44					
Precisión: ± 3					
DESCRIPCIÓN:	Muestra de suelo luego del tamizado. El color de la muestra es gris claro y de textura franco arenoso				

VIGILANCIA AMBIENTAL DE LA CALIDAD DEL AIRE Y MUESTREO DE SUELO EN EL ÁMBITO DE LA ZONA INDUSTRIAL DE VENTANILLA - MI PERÚ, UBICADA EN LOS DISTRITOS VENTANILLA Y MI PERÚ, PROVINCIA CONSTITUCIONAL DEL CALLAO, DURANTE SETIEMBRE DE 2019

MUESTREO DE CALIDAD DE SUELO

CUE: 2019-02-0013

CA: 0003-9-2019-411

Distrito	Ventanilla	Provincia	Constitucional del Callao	Departamento	Lima
Fotografía N° 153 CS-ZI-28					
Fecha: 26/09/2019					
Hora: 14:00 horas					
COORDENADAS UTM-WGS 84 – ZONA 18 L					
Este (m): 268317					
Norte (m): 8687027					
Altitud (m s. n. m.): 44					
Precisión: ± 3					
DESCRIPCIÓN:	Punto de suelo, ubicado en Zona Industrial de Ventanilla frente a Envasadora San Gabriel S.R.L. y Falumsa en calle La Pampilla altura de la cuadra 4 de la Av. De la Revolución				

VIGILANCIA AMBIENTAL DE LA CALIDAD DEL AIRE Y MUESTREO DE SUELO EN EL ÁMBITO DE LA ZONA INDUSTRIAL DE VENTANILLA - MI PERÚ, UBICADA EN LOS DISTRITOS VENTANILLA Y MI PERÚ, PROVINCIA CONSTITUCIONAL DEL CALLAO, DURANTE SETIEMBRE DE 2019

MUESTREO DE CALIDAD DE SUELO

CUE: 2019-02-0013

CA: 0003-9-2019-411


Distrito	Ventanilla	Provincia	Constitucional del Callao	Departamento	Lima
Fotografía N° 154 CS-ZI-28					
Fecha: 26/09/2019					
Hora: 14:00 horas					
COORDENADAS UTM-WGS 84 – ZONA 18 L					
Este (m): 268317					
Norte (m): 8687027					
Altitud (m s. n. m.): 44					
Precisión: ± 3					
DESCRIPCIÓN:	Muestra de suelo luego del tamizado. El color de la muestra es pardo rojizo y de textura franco arenoso				

VIGILANCIA AMBIENTAL DE LA CALIDAD DEL AIRE Y MUESTREO DE SUELO EN EL ÁMBITO DE LA ZONA INDUSTRIAL DE VENTANILLA - MI PERÚ, UBICADA EN LOS DISTRITOS VENTANILLA Y MI PERÚ, PROVINCIA CONSTITUCIONAL DEL CALLAO, DURANTE SETIEMBRE DE 2019

MUESTREO DE CALIDAD DE SUELO

CUE: 2019-02-0013

CA: 0003-9-2019-411

Distrito	Ventanilla	Provincia	Constitucional del Callao	Departamento	Lima
Fotografía N° 155 CS-ZI-29					
Fecha: 26/09/2019					
Hora: 14:18 horas					
COORDENADAS UTM-WGS 84 – ZONA 18 L					
Este (m): 268479					
Norte (m): 8687019					
Altitud (m s. n. m.): 44					
Precisión: ± 3					
DESCRIPCIÓN:	Punto de suelo, ubicado en Zona Industrial de Ventanilla frente a la empresa Corporación Matrix Technology en Av. De la Revolución cuadra 3				

VIGILANCIA AMBIENTAL DE LA CALIDAD DEL AIRE Y MUESTREO DE SUELO EN EL ÁMBITO DE LA ZONA INDUSTRIAL DE VENTANILLA - MI PERÚ, UBICADA EN LOS DISTRITOS VENTANILLA Y MI PERÚ, PROVINCIA CONSTITUCIONAL DEL CALLAO, DURANTE SETIEMBRE DE 2019

MUESTREO DE CALIDAD DE SUELO

CUE: 2019-02-0013

CA: 0003-9-2019-411


Distrito	Ventanilla	Provincia	Constitucional del Callao	Departamento	Lima
Fotografía N° 156 CS-ZI-29					
Fecha: 26/09/2019					
Hora: 14:18 horas					
COORDENADAS UTM-WGS 84 – ZONA 18 L					
Este (m): 268479					
Norte (m): 8687019					
Altitud (m s. n. m.): 44					
Precisión: ± 3					
DESCRIPCIÓN:	Muestra de suelo luego del tamizado. El color de la muestra es gris y de textura franco arenoso				

VIGILANCIA AMBIENTAL DE LA CALIDAD DEL AIRE Y MUESTREO DE SUELO EN EL ÁMBITO DE LA ZONA INDUSTRIAL DE VENTANILLA - MI PERÚ, UBICADA EN LOS DISTRITOS VENTANILLA Y MI PERÚ, PROVINCIA CONSTITUCIONAL DEL CALLAO, DURANTE SETIEMBRE DE 2019

MUESTREO DE CALIDAD DE SUELO

CUE: 2019-02-0013

CA: 0003-9-2019-411


Distrito	Ventanilla	Provincia	Constitucional del Callao	Departamento	Lima
Fotografía N° 157 CS-ZI-30					
Fecha: 26/09/2019					
Hora: 14:28 horas					
COORDENADAS UTM-WGS 84 – ZONA 18 L					
Este (m): 268489					
Norte (m): 8686963					
Altitud (m s. n. m.): 44					
Precisión: ± 3					
DESCRIPCIÓN:	Punto de suelo, ubicado en Zona Industrial de Ventanilla entre las empresas Corporación Matrix Technology y Corporación Jeshua S.A.C. en Av. De la Revolución cuadra 3				

VIGILANCIA AMBIENTAL DE LA CALIDAD DEL AIRE Y MUESTREO DE SUELO EN EL ÁMBITO DE LA ZONA INDUSTRIAL DE VENTANILLA - MI PERÚ, UBICADA EN LOS DISTRITOS VENTANILLA Y MI PERÚ, PROVINCIA CONSTITUCIONAL DEL CALLAO, DURANTE SETIEMBRE DE 2019

MUESTREO DE CALIDAD DE SUELO

CUE: 2019-02-0013

CA: 0003-9-2019-411


Distrito	Ventanilla	Provincia	Constitucional del Callao	Departamento	Lima
Fotografía N° 158 CS-ZI-30					
Fecha: 26/09/2019					
Hora: 14:28 horas					
COORDENADAS UTM-WGS 84 – ZONA 18 L					
Este (m): 268489					
Norte (m): 8686963					
Altitud (m s. n. m.): 44					
Precisión: ± 3					
DESCRIPCIÓN:	Muestra de suelo durante el tamizado. El color de la muestra es pardo rojizo y de textura franco arenoso				

VIGILANCIA AMBIENTAL DE LA CALIDAD DEL AIRE Y MUESTREO DE SUELO EN EL ÁMBITO DE LA ZONA INDUSTRIAL DE VENTANILLA - MI PERÚ, UBICADA EN LOS DISTRITOS VENTANILLA Y MI PERÚ, PROVINCIA CONSTITUCIONAL DEL CALLAO, DURANTE SETIEMBRE DE 2019

MUESTREO DE CALIDAD DE SUELO

CUE: 2019-02-0013

CA: 0003-9-2019-411

Distrito	Ventanilla	Provincia	Constitucional del Callao	Departamento	Lima
Fotografía N° 159 CS-ZI-31					
Fecha: 26/09/2019					
Hora: 14:40 horas					
COORDENADAS UTM-WGS 84 – ZONA 18 L					
Este (m): 268438					
Norte (m): 8686919					
Altitud (m s. n. m.): 44					
Precisión: ± 3					
DESCRIPCIÓN:	Punto de suelo, ubicado en Zona Industrial de Ventanilla en calle Capirona frente a la empresa Comercial Alimenticia S.A.C. – Golosinas Trome, altura de la Av. De la Revolución cuadra 3				

VIGILANCIA AMBIENTAL DE LA CALIDAD DEL AIRE Y MUESTREO DE SUELO EN EL ÁMBITO DE LA ZONA INDUSTRIAL DE VENTANILLA - MI PERÚ, UBICADA EN LOS DISTRITOS VENTANILLA Y MI PERÚ, PROVINCIA CONSTITUCIONAL DEL CALLAO, DURANTE SETIEMBRE DE 2019

MUESTREO DE CALIDAD DE SUELO

CUE: 2019-02-0013

CA: 0003-9-2019-411


Distrito	Ventanilla	Provincia	Constitucional del Callao	Departamento	Lima
Fotografía N° 160 CS-ZI-31					
Fecha: 26/09/2019					
Hora: 14:40 horas					
COORDENADAS UTM-WGS 84 – ZONA 18 L					
Este (m): 268438					
Norte (m): 8686919					
Altitud (m s. n. m.): 44					
Precisión: ± 3					
DESCRIPCIÓN:	Muestra de suelo durante el tamizado. El color de la muestra es gris claro y de textura franco arenoso				

VIGILANCIA AMBIENTAL DE LA CALIDAD DEL AIRE Y MUESTREO DE SUELO EN EL ÁMBITO DE LA ZONA INDUSTRIAL DE VENTANILLA - MI PERÚ, UBICADA EN LOS DISTRITOS VENTANILLA Y MI PERÚ, PROVINCIA CONSTITUCIONAL DEL CALLAO, DURANTE SETIEMBRE DE 2019

MUESTREO DE CALIDAD DE SUELO

CUE: 2019-02-0013

CA: 0003-9-2019-411

Distrito	Ventanilla	Provincia	Constitucional del Callao	Departamento	Lima
Fotografía N° 161 CS-ZI-32					
Fecha: 26/09/2019					
Hora: 14:50 horas					
COORDENADAS UTM-WGS 84 – ZONA 18 L					
Este (m): 268312					
Norte (m): 8686900					
Altitud (m s. n. m.): 44					
Precisión: ± 3					
DESCRIPCIÓN:	Punto de suelo, ubicado en Zona Industrial de Ventanilla en la cuadra 2 de la calle Capirona, altura de Av. De la Revolución cuadra 3				

VIGILANCIA AMBIENTAL DE LA CALIDAD DEL AIRE Y MUESTREO DE SUELO EN EL ÁMBITO DE LA ZONA INDUSTRIAL DE VENTANILLA - MI PERÚ, UBICADA EN LOS DISTRITOS VENTANILLA Y MI PERÚ, PROVINCIA CONSTITUCIONAL DEL CALLAO, DURANTE SETIEMBRE DE 2019

MUESTREO DE CALIDAD DE SUELO

CUE: 2019-02-0013

CA: 0003-9-2019-411


Distrito	Ventanilla	Provincia	Constitucional del Callao	Departamento	Lima
Fotografía N° 162 CS-ZI-32					
Fecha: 26/09/2019					
Hora: 14:50 horas					
COORDENADAS UTM-WGS 84 – ZONA 18 L					
Este (m): 268312					
Norte (m): 8686900					
Altitud (m s. n. m.): 44					
Precisión: ± 3					
DESCRIPCIÓN:	Muestra de suelo luego del tamizado. El color de la muestra es gris claro y de textura franco arenoso				

VIGILANCIA AMBIENTAL DE LA CALIDAD DEL AIRE Y MUESTREO DE SUELO EN EL ÁMBITO DE LA ZONA INDUSTRIAL DE VENTANILLA - MI PERÚ, UBICADA EN LOS DISTRITOS VENTANILLA Y MI PERÚ, PROVINCIA CONSTITUCIONAL DEL CALLAO, DURANTE SETIEMBRE DE 2019

MUESTREO DE CALIDAD DE SUELO

CUE: 2019-02-0013

CA: 0003-9-2019-411


Distrito	Ventanilla	Provincia	Constitucional del Callao	Departamento	Lima
Fotografía N° 163 CS-ZI-33					
Fecha: 26/09/2019					
Hora: 15:05 horas					
COORDENADAS UTM-WGS 84 – ZONA 18 L					
Este (m): 268473					
Norte (m): 8686864					
Altitud (m s. n. m.): 44					
Precisión: ± 3					
DESCRIPCIÓN:	Punto de suelo, ubicado en Zona Industrial de Ventanilla a la altura de la empresa Poliuretanos S.A. en Av. De la Revolución cuadra 2				

VIGILANCIA AMBIENTAL DE LA CALIDAD DEL AIRE Y MUESTREO DE SUELO EN EL ÁMBITO DE LA ZONA INDUSTRIAL DE VENTANILLA - MI PERÚ, UBICADA EN LOS DISTRITOS VENTANILLA Y MI PERÚ, PROVINCIA CONSTITUCIONAL DEL CALLAO, DURANTE SETIEMBRE DE 2019

MUESTREO DE CALIDAD DE SUELO

CUE: 2019-02-0013

CA: 0003-9-2019-411

Distrito	Ventanilla	Provincia	Constitucional del Callao	Departamento	Lima
Fotografía N° 164 CS-ZI-33					
Fecha: 26/09/2019					
Hora: 15:05 horas					
COORDENADAS UTM-WGS 84 – ZONA 18 L					
Este (m): 268473					
Norte (m): 8686864					
Altitud (m s. n. m.): 44					
Precisión: ± 3					
DESCRIPCIÓN:	Muestra de suelo luego del tamizado. El color de la muestra es gris claro y de textura franco arenoso				

VIGILANCIA AMBIENTAL DE LA CALIDAD DEL AIRE Y MUESTREO DE SUELO EN EL ÁMBITO DE LA ZONA INDUSTRIAL DE VENTANILLA - MI PERÚ, UBICADA EN LOS DISTRITOS VENTANILLA Y MI PERÚ, PROVINCIA CONSTITUCIONAL DEL CALLAO, DURANTE SETIEMBRE DE 2019

MUESTREO DE CALIDAD DE SUELO

CUE: 2019-02-0013

CA: 0003-9-2019-411

Distrito	Ventanilla	Provincia	Constitucional del Callao	Departamento	Lima
Fotografía N° 165 CS-ZI-34					
Fecha: 26/09/2019					
Hora: 15:16 horas					
COORDENADAS UTM-WGS 84 – ZONA 18 L					
Este (m): 268469					
Norte (m): 8686822					
Altitud (m s. n. m.): 43					
Precisión: ± 3					
DESCRIPCIÓN:	Punto de suelo, ubicado en Zona Industrial de Ventanilla a la altura de la empresa IC Industrial S.R.Ltda. (cerca a la puerta verde) en Av. De la Revolución cuadra 2				

VIGILANCIA AMBIENTAL DE LA CALIDAD DEL AIRE Y MUESTREO DE SUELO EN EL ÁMBITO DE LA ZONA INDUSTRIAL DE VENTANILLA - MI PERÚ, UBICADA EN LOS DISTRITOS VENTANILLA Y MI PERÚ, PROVINCIA CONSTITUCIONAL DEL CALLAO, DURANTE SETIEMBRE DE 2019

MUESTREO DE CALIDAD DE SUELO

CUE: 2019-02-0013

CA: 0003-9-2019-411


Distrito	Ventanilla	Provincia	Constitucional del Callao	Departamento	Lima
Fotografía N° 166 CS-ZI-34					
Fecha: 26/09/2019					
Hora: 15:16 horas					
COORDENADAS UTM-WGS 84 – ZONA 18 L					
Este (m): 268469					
Norte (m): 8686822					
Altitud (m s. n. m.): 43					
Precisión: ± 3					
DESCRIPCIÓN:	Muestra de suelo luego del tamizado. El color de la muestra es gris claro y de textura franco arenoso				

VIGILANCIA AMBIENTAL DE LA CALIDAD DEL AIRE Y MUESTREO DE SUELO EN EL ÁMBITO DE LA ZONA INDUSTRIAL DE VENTANILLA - MI PERÚ, UBICADA EN LOS DISTRITOS VENTANILLA Y MI PERÚ, PROVINCIA CONSTITUCIONAL DEL CALLAO, DURANTE SETIEMBRE DE 2019

MUESTREO DE CALIDAD DE SUELO

CUE: 2019-02-0013

CA: 0003-9-2019-411

Distrito	Ventanilla	Provincia	Constitucional del Callao	Departamento	Lima
Fotografía N° 167 CS-ZI-35					
Fecha: 26/09/2019					
Hora: 15:26 horas					
COORDENADAS UTM-WGS 84 – ZONA 18 L					
Este (m): 268460					
Norte (m): 8686841					
Altitud (m s. n. m.): 43					
Precisión: ± 3					
DESCRIPCIÓN:	Punto de suelo, ubicado en Zona Industrial de Ventanilla frente a la empresa IC Industrial S.R.Ltda. en Av. De la Revolución cuadra 2				

VIGILANCIA AMBIENTAL DE LA CALIDAD DEL AIRE Y MUESTREO DE SUELO EN EL ÁMBITO DE LA ZONA INDUSTRIAL DE VENTANILLA - MI PERÚ, UBICADA EN LOS DISTRITOS VENTANILLA Y MI PERÚ, PROVINCIA CONSTITUCIONAL DEL CALLAO, DURANTE SETIEMBRE DE 2019

MUESTREO DE CALIDAD DE SUELO

CUE: 2019-02-0013

CA: 0003-9-2019-411


Distrito	Ventanilla	Provincia	Constitucional del Callao	Departamento	Lima
Fotografía N° 168 CS-ZI-35					
Fecha: 26/09/2019					
Hora: 15:26 horas					
COORDENADAS UTM-WGS 84 – ZONA 18 L					
Este (m): 268460					
Norte (m): 8686841					
Altitud (m s. n. m.): 43					
Precisión: ± 3					
DESCRIPCIÓN:	Muestra de suelo luego del tamizado. El color de la muestra es gris y de textura franco arenoso				

VIGILANCIA AMBIENTAL DE LA CALIDAD DEL AIRE Y MUESTREO DE SUELO EN EL ÁMBITO DE LA ZONA INDUSTRIAL DE VENTANILLA - MI PERÚ, UBICADA EN LOS DISTRITOS VENTANILLA Y MI PERÚ, PROVINCIA CONSTITUCIONAL DEL CALLAO, DURANTE SETIEMBRE DE 2019

MUESTREO DE CALIDAD DE SUELO

CUE: 2019-02-0013

CA: 0003-9-2019-411


Distrito	Ventanilla	Provincia	Constitucional del Callao	Departamento	Lima
Fotografía N° 169 PS-1					
Fecha: 27/09/2019					
Hora: 13:40 horas					
COORDENADAS UTM-WGS 84 – ZONA 18 L					
Este (m): 268474					
Norte (m): 8686857					
Altitud (m s. n. m.): 43					
Precisión: ± 3					
DESCRIPCIÓN:	Punto de muestreo en hojas de arbustos, ubicado en Zona Industrial de Ventanilla a la altura de la empresa Poliuretanos S.A. en Av. De la Revolución cuadra 2				

VIGILANCIA AMBIENTAL DE LA CALIDAD DEL AIRE Y MUESTREO DE SUELO EN EL ÁMBITO DE LA ZONA INDUSTRIAL DE VENTANILLA - MI PERÚ, UBICADA EN LOS DISTRITOS VENTANILLA Y MI PERÚ, PROVINCIA CONSTITUCIONAL DEL CALLAO, DURANTE SETIEMBRE DE 2019

MUESTREO DE CALIDAD DE SUELO

CUE: 2019-02-0013

CA: 0003-9-2019-411


Distrito	Ventanilla	Provincia	Constitucional del Callao	Departamento	Lima
Fotografía N° 170 PS-1					
Fecha: 27/09/2019					
Hora: 13:40 horas					
COORDENADAS UTM-WGS 84 – ZONA 18 L					
Este (m): 268474					
Norte (m): 8686857					
Altitud (m s. n. m.): 43					
Precisión: ± 3					
DESCRIPCIÓN:	Recolección de la muestra. El color de la muestra es pardo oscuro y de textura franco limoso				

VIGILANCIA AMBIENTAL DE LA CALIDAD DEL AIRE Y MUESTREO DE SUELO EN EL ÁMBITO DE LA ZONA INDUSTRIAL DE VENTANILLA - MI PERÚ, UBICADA EN LOS DISTRITOS VENTANILLA Y MI PERÚ, PROVINCIA CONSTITUCIONAL DEL CALLAO, DURANTE SETIEMBRE DE 2019

MUESTREO DE CALIDAD DE SUELO

CUE: 2019-02-0013

CA: 0003-9-2019-411


Distrito	Ventanilla	Provincia	Constitucional del Callao	Departamento	Lima
Fotografía N° 171 PS-2					
Fecha: 27/09/2019					
Hora: 15:19 horas					
COORDENADAS UTM-WGS 84 – ZONA 18 L					
Este (m): 268485					
Norte (m): 8687019					
Altitud (m s. n. m.): 44					
Precisión: ± 3					
DESCRIPCIÓN:	Punto de muestreo en hojas de arbustos, ubicado en Zona Industrial de Ventanilla a la altura de la empresa Matrix Technology S.A.C. en Av. De la Revolución cuadra 3				

VIGILANCIA AMBIENTAL DE LA CALIDAD DEL AIRE Y MUESTREO DE SUELO EN EL ÁMBITO DE LA ZONA INDUSTRIAL DE VENTANILLA - MI PERÚ, UBICADA EN LOS DISTRITOS VENTANILLA Y MI PERÚ, PROVINCIA CONSTITUCIONAL DEL CALLAO, DURANTE SETIEMBRE DE 2019

MUESTREO DE CALIDAD DE SUELO

CUE: 2019-02-0013

CA: 0003-9-2019-411


Distrito	Ventanilla	Provincia	Constitucional del Callao	Departamento	Lima
Fotografía N° 172 PS-2					
Fecha: 27/09/2019					
Hora: 15:19 horas					
COORDENADAS UTM-WGS 84 – ZONA 18 L					
Este (m): 268485					
Norte (m): 8687019					
Altitud (m s. n. m.): 44					
Precisión: ± 3					
DESCRIPCIÓN:	Recolección de la muestra. El color de la muestra es pardo oscuro y de textura franco limoso				

VIGILANCIA AMBIENTAL DE LA CALIDAD DEL AIRE Y MUESTREO DE SUELO EN EL ÁMBITO DE LA ZONA INDUSTRIAL DE VENTANILLA - MI PERÚ, UBICADA EN LOS DISTRITOS VENTANILLA Y MI PERÚ, PROVINCIA CONSTITUCIONAL DEL CALLAO, DURANTE SETIEMBRE DE 2019

MUESTREO DE CALIDAD DE SUELO

CUE: 2019-02-0013

CA: 0003-9-2019-411


Distrito	Ventanilla	Provincia	Constitucional del Callao	Departamento	Lima
Fotografía N° 173 PS-3					
Fecha: 27/09/2019					
Hora: 15:38 horas					
COORDENADAS UTM-WGS 84 – ZONA 18 L					
Este (m): 268537					
Norte (m): 8687837					
Altitud (m s. n. m.): 55					
Precisión: ± 3					
DESCRIPCIÓN:	Punto de muestreo en hojas de arbustos, ubicado en Zona Industrial de Ventanilla en Av. De la Revolución cuadra 10. Parte Externa de la empresa ETNA S.A.				

VIGILANCIA AMBIENTAL DE LA CALIDAD DEL AIRE Y MUESTREO DE SUELO EN EL ÁMBITO DE LA ZONA INDUSTRIAL DE VENTANILLA - MI PERÚ, UBICADA EN LOS DISTRITOS VENTANILLA Y MI PERÚ, PROVINCIA CONSTITUCIONAL DEL CALLAO, DURANTE SETIEMBRE DE 2019

MUESTREO DE CALIDAD DE SUELO

CUE: 2019-02-0013

CA: 0003-9-2019-411


Distrito	Ventanilla	Provincia	Constitucional del Callao	Departamento	Lima
Fotografía N° 174 PS-3					
Fecha: 27/09/2019					
Hora: 15:38 horas					
COORDENADAS UTM-WGS 84 – ZONA 18 L					
Este (m): 268537					
Norte (m): 8687837					
Altitud (m s. n. m.): 55					
Precisión: ± 3					
DESCRIPCIÓN:	Recolección de la muestra. El color de la muestra es pardo oscuro y de textura franco limoso				

VIGILANCIA AMBIENTAL DE LA CALIDAD DEL AIRE Y MUESTREO DE SUELO EN EL ÁMBITO DE LA ZONA INDUSTRIAL DE VENTANILLA - MI PERÚ, UBICADA EN LOS DISTRITOS VENTANILLA Y MI PERÚ, PROVINCIA CONSTITUCIONAL DEL CALLAO, DURANTE SETIEMBRE DE 2019

MUESTREO DE CALIDAD DE SUELO

CUE: 2019-02-0013

CA: 0003-9-2019-411


Distrito	Mi Perú	Provincia	Constitucional del Callao	Departamento	Lima
Fotografía N° 175 PS-4					
Fecha: 27/09/2019					
Hora: 16:40 horas					
COORDENADAS UTM-WGS 84 – ZONA 18 L					
Este (m): 268679					
Norte (m): 8687875					
Altitud (m s. n. m.): 67					
Precisión: ± 3					
DESCRIPCIÓN:	Punto de muestreo en techo de la vivienda, ubicado en A.H. Virgen de Guadalupe en calle Virgen de Guadalupe				

VIGILANCIA AMBIENTAL DE LA CALIDAD DEL AIRE Y MUESTREO DE SUELO EN EL ÁMBITO DE LA ZONA INDUSTRIAL DE VENTANILLA - MI PERÚ, UBICADA EN LOS DISTRITOS VENTANILLA Y MI PERÚ, PROVINCIA CONSTITUCIONAL DEL CALLAO, DURANTE SETIEMBRE DE 2019

MUESTREO DE CALIDAD DE SUELO

CUE: 2019-02-0013

CA: 0003-9-2019-411


Distrito	Mi Perú	Provincia	Constitucional del Callao	Departamento	Lima
Fotografía N° 176 PS-4					
Fecha: 27/09/2019					
Hora: 16:40 horas					
COORDENADAS UTM-WGS 84 – ZONA 18 L					
Este (m): 268679					
Norte (m): 8687875					
Altitud (m s. n. m.): 67					
Precisión: ± 3					
DESCRIPCIÓN:	Recolección de la muestra. El color de la muestra es pardo oscuro y de textura franco limoso				

VIGILANCIA AMBIENTAL DE LA CALIDAD DEL AIRE Y MUESTREO DE SUELO EN EL ÁMBITO DE LA ZONA INDUSTRIAL DE VENTANILLA - MI PERÚ, UBICADA EN LOS DISTRITOS VENTANILLA Y MI PERÚ, PROVINCIA CONSTITUCIONAL DEL CALLAO, DURANTE SETIEMBRE DE 2019

MUESTREO DE CALIDAD DE SUELO

CUE: 2019-02-0013

CA: 0003-9-2019-411

Distrito	Mi Perú	Provincia	Constitucional del Callao	Departamento	Lima
Fotografía N° 177 PS-5					
Fecha: 27/09/2019					
Hora: 17:12 horas					
COORDENADAS UTM-WGS 84 – ZONA 18 L					
Este (m): 268693					
Norte (m): 8687993					
Altitud (m s. n. m.): 67					
Precisión: ± 3					
DESCRIPCIÓN:	Punto de muestreo en techo de la vivienda, ubicado en A.H. Virgen de Guadalupe en calle Virgen de Guadalupe				

VIGILANCIA AMBIENTAL DE LA CALIDAD DEL AIRE Y MUESTREO DE SUELO EN EL ÁMBITO DE LA ZONA INDUSTRIAL DE VENTANILLA - MI PERÚ, UBICADA EN LOS DISTRITOS VENTANILLA Y MI PERÚ, PROVINCIA CONSTITUCIONAL DEL CALLAO, DURANTE SETIEMBRE DE 2019

MUESTREO DE CALIDAD DE SUELO

CUE: 2019-02-0013

CA: 0003-9-2019-411

Distrito	Mi Perú	Provincia	Constitucional del Callao	Departamento	Lima
Fotografía N° 178 PS-5					
Fecha: 27/09/2019					
Hora: 17:12 horas					
COORDENADAS UTM-WGS 84 – ZONA 18 L					
Este (m): 268693					
Norte (m): 8687993					
Altitud (m s. n. m.): 67					
Precisión: ± 3					
DESCRIPCIÓN:	Recolección de la muestra. El color de la muestra es pardo oscuro y de textura franco limoso				