PERÚ | Ministerio del Ambiente | Organismo de Evaluación y Fiscalización Ambiental - OEFA | Dirección de Evaluación

"Año de la Diversificación Productiva y del Fortalecimiento de la Educación"
"Decenio de las Personas con Discapacidad en el Perú"

ORGANISMO DE EVALUACIÓN Y FISCALIZACIÓN AMBIENTAL
SUBDIRECCIÓN DE CALIDAD AMBIENTAL
RECIBIDO
26 ENE. 2015
V°B° _____ Hora: 3:00
Firma _____

INFORME N° 65 - 2015-OEFA/DE-SDCA-CIPASH

PARA : **CARLOS ALLEN GUILLÉN PANTIGOZO**
Coordinador para la Identificación de Pasivos Ambientales del Subsector Hidrocarburos

DE : **FRANCISCO JAVIER MÉNDEZ MENDOZA**
Tercero Evaluador para la Identificación de Pasivos Ambientales del Subsector Hidrocarburos.

ASUNTO : Identificación de pasivo ambiental del subsector hidrocarburos, con código de Ficha OEFA F00800, ubicado en el Lote I, en el distrito de La Brea de la provincia Talara del departamento de Piura.

FECHA : San Isidro, 26 ENE. 2015

El presente informe de identificación de pasivo ambiental del subsector hidrocarburos ha sido elaborado en el marco de la Ley N° 29134 - Ley que regula los pasivos ambientales del subsector hidrocarburos[1], y su reglamento[2], así como en aplicación de la Directiva N° 001-2013-OEFA/CD[3].

I. OBJETO

1. El presente Informe tiene por objeto comunicar que el pozo mal abandonado (con código PERUPETRO T5348 y por OSINERGMIN como Pozo 5348), el suelo contaminado circundante a él, constituyen un pasivo ambiental del subsector hidrocarburos, identificado con código de Ficha OEFA F00800. Este pasivo ambiental se encuentra ubicado en el Lote I en el distrito de La Brea de la provincia Talara del departamento de Piura, verificado en campo el 24 de marzo de 2014.

II. MARCO NORMATIVO

2. Mediante la Ley N° 29134 - Ley que regula los pasivos ambientales del subsector hidrocarburos, se establecen las reglas aplicables a la gestión de los pasivos ambientales en las actividades del subsector hidrocarburos, con la finalidad de reducir o eliminar sus impactos negativos en la salud, la población, el ecosistema circundante y la propiedad.

3. El Artículo 2° de la citada Ley, define a los pasivos ambientales como aquellos pozos e instalaciones mal abandonados, los suelos contaminados, los efluentes, emisiones, restos o depósitos de residuos ubicados en cualquier lugar del territorio nacional, incluyendo el zócalo marino, producidos como consecuencia de operaciones en el

---

1 Publicado en el diario oficial El Peruano el 17 de noviembre de 2007.
2 Decreto Supremo N° 004-2011-EM.
3 Directiva N° 001-2013-OEFA/CD - Directiva para la identificación de pasivos ambientales en el subsector hidrocarburos a cargo del OEFA y la Metodología para la Estimación del Nivel de Riesgo de Pasivos Ambientales en el Subsector Hidrocarburos, aprobada con Resolución de Consejo Directivo N° 022-2013-OEFA/CD del 22 de mayo de 2013.

subsector hidrocarburos, realizadas por parte de empresas que han cesado sus actividades en el área donde se produjeron dichos impactos.

4. El Numeral 6.3 del Artículo 6° del Reglamento de la Ley N° 29134, aprobado mediante Decreto Supremo Nº 004-2011-EM, dispone que la autoridad a cargo de la fiscalización y sanción del cumplimiento de las obligaciones ambientales contenidas en el Reglamento de la Ley Nº 29134 es el OSINERGMIN, en tanto no se efectúe la transferencia de funciones de evaluación, supervisión, fiscalización, control y sanción en materia ambiental al OEFA, de acuerdo a lo establecido en la Primera Disposición Complementaria Transitoria de la Ley Nº 29325 y el Decreto Supremo N° 001-2010-MINAM.

5. Con la finalidad de dar cumplimiento a lo dispuesto en la Ley Nº 29325, y dentro del proceso gradual de transferencia de las funciones de las entidades del Gobierno Nacional con competencias en evaluación, supervisión, fiscalización, control y sanción ambiental, mediante Decreto Supremo N° 001-2010-MINAM se aprobó el inicio del proceso de transferencia de las funciones de supervisión, fiscalización y sanción en materia ambiental del OSINERGMIN al Organismo de Evaluación y Fiscalización Ambiental - OEFA, y posteriormente por medio de la Resolución Ministerial Nº 042-2013-MINAM, publicada el 19 de febrero de 2013, el Ministerio del Ambiente precisó que el Organismo de Evaluación y Fiscalización Ambiental - OEFA es competente para ejercer la función de identificación de pasivos ambientales de hidrocarburos, en el marco de lo establecido en la Ley Nº 29134 y su Reglamento.

6. Asimismo, mediante Resolución de Consejo Directivo N° 022-2013-OEFA/CD del 22 de mayo de 2013, se aprobó la Directiva N° 001-2013-OEFA/CD - Directiva para la identificación de pasivos ambientales en el subsector hidrocarburos a cargo del OEFA y la Metodología para la Estimación del Nivel de Riesgo de Pasivos Ambientales en el Subsector Hidrocarburos.

A continuación se detallan las acciones desarrolladas:

III. IDENTIFICACIÓN DE PASIVO AMBIENTAL DEL SUBSECTOR HIDROCARBUROS CON CÓDIGO DE FICHA OEFA F00800

III.1 Revisión Documentaria

7. Entre los años 2001 y 2002, PERUPETRO S.A. (en adelante, PERUPETRO) realizó el estudio denominado "Pasivos Ambientales - Estudio de Pozos ATA, APA y DPA"[4] (en adelante, Estudio PERUPETRO), evaluándose un total de 8 944 pozos, los cuales fueron clasificados con un código de intervención[5], para priorizar su abandono o considerarlo dentro de un programa de rehabilitación.

---

[4] Pozo ATA: Pozo con abandono temporal.
Pozo APA: Pozo con abandono permanente.
Pozo DPA: Pozo abandonado durante la perforación.

[5] 1A: Pozos que necesitan abandono permanente, por constituir un verdadero peligro a la seguridad integral de las personas.
1B: Pozos que necesitan abandono permanente, porque potencialmente pueden contaminar el ambiente.
1C: Pozos secos, productores de agua, que no contaminan el ambiente y no son un peligro para las personas.
2A: Pozos que de alguna forma debe considerarse su rehabilitación, ya sea para ponerlos en producción o para incluirlos dentro de proyectos de recuperación mejorada.

8. De acuerdo al Estudio PERUPETRO, 401 pozos fueron clasificados con los códigos 1A y 1B; sin embargo, se priorizaron los trabajos de abandono de 204 pozos ubicados en los campos del noroeste del Perú, así como los pozos ubicados en el sector Pirín y Ahuallane en Puno, en la medida que representaban un mayor peligro a la seguridad integral de las personas. La ejecución del programa de abandono técnico definitivo de dichos pozos estuvo a cargo de PETROPERÚ S.A. (en adelante, PETROPERÚ), según la autorización dispuesta en el Artículo 6° de la Ley N° 28880 - Ley que autoriza Crédito Suplementario en el Presupuesto del Sector Público para el Año Fiscal 2006 y dicta otras medidas.

9. Asimismo, entre los años 2009 y 2010, el OSINERGMIN realizó trabajos de identificación de pasivos ambientales del subsector hidrocarburos, identificándose 6 271 pozos, de los cuales 4 634 fueron considerados pasivos ambientales, de acuerdo a los informes números 19853-2009-OS-GFHL/UMAL, 7426-2010-OS-GFHL/UEEL y 13609-2010-OS-GFHL/UPPD del OSINERGMIN. Sin embargo, no todos los pozos identificados y evaluados cumplen con la definición de pasivo ambiental, de acuerdo a lo establecido en el Artículo 2° de la Ley N° 29134 - Ley que regula los Pasivos Ambientales del Subsector Hidrocarburos.

10. De la revisión documentaria se tiene que, de acuerdo al Estudio PERUPETRO el pozo materia del presente informe es considerado como un pozo ATA con código de intervención 2A; es decir, un pozo con abandono durante su perforación, respecto del cual debe considerarse su rehabilitación, ya sea para ponerlo en producción o para incluirlo dentro de proyectos de recuperación mejorada. De acuerdo a dicho estudio, este pozo fue abandonado por "Abandonado por productor de petróleo"; es decir, que el pozo fue cerrado cuando estaba produciendo petróleo, el cual no cuenta con tapones de abandono en los intervalos perforados. Así mismo, no cumple con la legislación de la época en la que fue elaborado el Estudio PERUPETRO (ver anexo 6).

11. Según en el registro del OSINERGMIN el pozo es considerado como un pozo inactivo ATA, que contiene agua en su interior (ver anexo 7).

III.2 Descripción del pasivo ambiental y área circundante

III.2.1 Identificación del área

12. De la revisión del contenido correspondiente al Estudio de Impacto Ambiental Semidetallado del "Proyecto Perforación de 121 Pozos de Desarrollo en el Lote I – Talara – Piura", aprobado por Resolución Directoral N° 013-2013-MEM/AAE, el Lote I presenta escasas lluvias entre los meses de enero y abril, de nula precipitación entre los meses de mayo y diciembre, se encuentra enmarcada dentro de la unidad geomorfológica denominada plataforma costanera comúnmente llamada tablazo. El área de interés se encuentra en una intercuenca, de quebradas cortas y discontinuas que son formadas por las aguas intermitentes que se deslizan en época de lluvia; estas quebradas normalmente se mantienen secas durante el año.

13. Zona evaluada de paisaje caracterizado por planicies y superficies depresionadas, abarcando grandes extensiones cuyas superficies son sensiblemente inclinadas, con cambios de relieves locales y que tienen contacto con una zona montañosa (la Cordillera de la Costa), el área presenta vegetación arbórea como el algarrobo y pino, de red de drenaje escasa.

III.2.2 Descripción del pasivo ambiental

14. Durante la visita *in situ* realizada por el OEFA el 24 de marzo de 2014, se observó un pozo inactivo que no presenta terraplén ni acceso vehicular, se encuentra dentro de hoyo de aproximadamente 1,1 m de profundidad, dicho pozo no posee cabezal, se observó casing de 9 pulgadas de diámetro, el cual se encuentra a nivel del suelo en la cantina. Asimismo se observó que el pozo no posee válvulas u otro tipo de accesorio que asegure su hermetismo, y se encuentra abierto al ambiente. No se percibió emisiones gaseosas provenientes del pozo, ni se observó afloramiento de fluidos (ver anexos 1, 2 y 3).

15. Para la evaluación del suelo en el área circundante al pozo se realizó un recorrido y exploración, con la finalidad de determinar la presencia de hidrocarburos estableciéndose la ubicación de los puntos de muestreo de suelo, tras el análisis de las muestras recolectadas, los resultados de los reportes de ensayo de laboratorio determinan que las concentraciones de las fracciones de hidrocarburos F2 y F3 superan las concentraciones establecidas en el Estándar de Calidad Ambiental para Suelo de uso agrícola aprobado por el Decreto Supremo N° 002-2013-MINAM, evidenciando la presencia de suelo contaminado con hidrocarburos como se detalla en el Ítem III.3.

16. De la revisión de la revisión documentaria y evaluación in situ se tiene que el pozo se encuentra mal abandonado, toda vez que no se encuentra herméticamente cerrado ni en condiciones seguras para el abandono, conforme se establece en el Artículo 2° del Decreto Supremo N° 032-2004-EM - Reglamento de las Actividades de Exploración y Explotación de Hidrocarburos[6]. Además de presentar suelo contaminado con hidrocarburos en el área circundante al pozo.

III.3 Identificación de contaminantes y toma de muestras

III.3.1 Calidad del suelo

17. Producto del recorrido y exploración del área circundante al pozo, se ubicaron dos (2) puntos para la recolección de igual número de muestras puntuales de suelo para su correspondiente análisis en un laboratorio acreditado por INDECOPI. Para la toma de muestra se siguieron los criterios establecidos en la Guía para Muestreo de Suelos en el marco del Decreto Supremo N° 002-2013-MINAM, Estándares de Calidad Ambiental (ECA) para suelo, aprobado con R.M. N° 085-2014-MINAM - Ministerio del Ambiente.

18. La descripción y ubicación de los puntos de muestreo de suelo; así como, los parámetros analizados en laboratorio se detallan en la Tabla 1 (ver anexo 4).

---

6 Decreto Supremo N° 032-2004-EM - Reglamento de las Actividades de Exploración y Explotación de Hidrocarburos.
Artículo 2º.- Definiciones
(...)
"Abandono del Pozo: Trabajos que se efectúan para dejar herméticamente cerrado y en condiciones seguras un Pozo."
(...)

Tabla 1: Puntos de Muestreo

Matriz	Código del punto de muestreo	Parámetros analizados	Descripción	WGS 84 ZONA 17M	
				ESTE (m)	NORTE (m)
Suelo	F00800-SU01	FH F1(C_6-C_{10})* FH F2(C_{10}-C_{28}) FH F3(C_{28}-C_{40})	La muestra de suelo se tomó a 2,2 m de distancia del casing del Pozo y a una profundidad de 0,2 m de la superficie del suelo.	471578	9490476
Suelo	F00800-SU02	FH F1(C_6-C_{10})* FH F2(C_{10}-C_{28}) FH F3(C_{28}-C_{40})	La muestra de suelo se tomó a 6,4 m de distancia del casing del Pozo y a una profundidad de 0,15 m de la superficie del suelo.	471587	9490476

FH F1: Fracción de hidrocarburos F1 (C_6-C_{10}).
FH F2: Fracción de hidrocarburos F2 (C_{10}-C_{28}).
FH F3: Fracción de hidrocarburos F3 (C_{28}-C_{40}).
* De manera referencial, dado que el ECA considera la Fracción de hidrocarburos F1 (C_5-C_{10}).

19. Los resultados obtenidos en laboratorio fueron comparados con el Estándar de Calidad Ambiental para Suelo de uso agrícola (Decreto Supremo N° 002-2013-MINAM), dado que no se ha observado viviendas ni actividad industrial /extractiva en curso en los alrededores a la ubicación del pozo, además de presentar vegetación arbustiva en los alrededores. Se obtuvieron los siguientes resultados de laboratorio (ver anexo 5):

Tabla 2: Resultado de los análisis fisicoquímicos realizados

Matriz	Código de muestra	Parámetros analizados	Resultado	Unidad	ECA o norma referencial	% que se encuentra por encima del ECA o norma referencial	Laboratorio	Número de informe de ensayo de laboratorio
Suelo	F00800-SU01	FH F1(C_6-C_{10})*	< 6	mg/kg	200	No Supera	Inspectorate Services S.A.C	31925L/14-MA
Suelo	F00800-SU01	FH F2(C_{10}-C_{28})	3 882	mg/kg	1 200	223,5 %	Inspectorate Services S.A.C	31925L/14-MA
Suelo	F00800-SU01	FH F3(C_{28}-C_{40})	3 072	mg/kg	3 000	2,41 %	Inspectorate Services S.A.C	31925L/14-MA
Suelo	F00800-SU02	FH F1(C_6-C_{10})*	< 6	mg/kg	200	No Supera	Inspectorate Services S.A.C	31925L/14-MA
Suelo	F00800-SU02	FH F2(C_{10}-C_{28})	5 910	mg/kg	1 200	392,5 %	Inspectorate Services S.A.C	31925L/14-MA
Suelo	F00800-SU02	FH F3(C_{28}-C_{40})	1 466	mg/kg	3 000	No Supera	Inspectorate Services S.A.C	31925L/14-MA

FH F1: Fracción de hidrocarburos F1 (C_6-C_{10}).
FH F2: Fracción de hidrocarburos F2 (C_{10}-C_{28}).
FH F3: Fracción de hidrocarburos F3 (C_{28}-C_{40}).
* De manera referencial, dado que el ECA considera la Fracción de hidrocarburos F1 (C_5-C_{10}).

20. Los resultados obtenidos del análisis en laboratorio evidencian la presencia de suelo contaminado con hidrocarburos, dado que la concentración correspondiente a la Fracción de hidrocarburos F2 tanto de la muestra F00800- SU01 y F00800-SU02, así como la Fracción F3 de la muestra F00800-SU01 supera el ECA para suelo de uso agrícola.

21. A continuación se realiza la estimación del nivel de riesgo en función del parámetro Fracción de hidrocarburos F2 de la muestra F0800-SU02, debido a que presentó el valor más alto en la valoración (% que supera el ECA) entre el resto de parámetros considerados para la evaluación.

III.4 Estimación del Nivel de Riesgo

22. La estimación del nivel de riesgo del pasivo ambiental, se evaluó conforme a los lineamientos establecidos en la Metodología para la Estimación del Nivel de Riesgo de Pasivos Ambientales en el Subsector Hidrocarburos aprobada por Resolución de Consejo Directivo N° 022-2013-OEFA/CD.

III.4.1 Salud

Identificación de peligros

23. Existe presencia de suelo contaminado con hidrocarburo a nivel superficial, que puede afectar la salud de la población en caso exista un contacto directo continuo y/o manipulación continua (sin la adecuada protección) con este suelo.

Estimación de la probabilidad

24. La probabilidad de ocurrencia de peligros se evaluó in situ y en gabinete, conforme a los lineamientos de la Metodología para la Estimación del Nivel de Riesgo de Pasivos Ambientales en el Subsector Hidrocarburos, conforme al siguiente detalle:

Probabilidad de la ocurrencia	Valor
Debido a la permanente presencia de suelo contaminado con hidrocarburo y a las condiciones en las que se encuentra el pozo, se estima que ocurre de manera continua.	5

Fuente: Elaboración propia (Cuadro N° 1 de la Metodología para la Estimación del Nivel de Riesgo de Pasivos Ambientales en el Subsector Hidrocarburos).

Estimación de la consecuencia en la salud

25. La consecuencia en la salud, se evaluó in situ y en gabinete, conforme a los lineamientos establecidos en la Metodología para la Estimación del Nivel de Riesgo de Pasivos Ambientales en el Subsector Hidrocarburos, como se detalla a continuación.

$$\text{Salud} = C + 2(P) + E + \text{Pobl.}$$

Factores	Escenarios	Puntuación
Cantidad (C)	De los resultados del análisis de las muestras de suelo alrededor del pozo, se encontraron valores de concentración para la Fracción de hidrocarburos F2 de hasta 223,5 % por encima del ECA para suelo de uso agrícola.	4
Peligrosidad (P)	Existe suelo contaminado con hidrocarburos en el área circundante al pozo y una de las propiedades intrínsecas de los hidrocarburos es ser combustible.	2* x (2)
Extensión (E)	El pozo se encuentra aproximadamente a 1 124 m de distancia de la Urbanización José Abelardo Quiñones, afueras de la ciudad de Talara.	1

Factores	Escenarios	Puntuación
Población potencialmente afectada (Pobl.)**	No hay presencia de viviendas asentadas próximas al área circundante del pozo, a menos de 1 km.	1
Total		10

Fuente: Elaboración propia (Cuadros números 2, 3, 4 y 5 de la Metodología para la Estimación del Nivel de Riesgo de Pasivos Ambientales en el Subsector Hidrocarburos).

** La peligrosidad se multiplica por la constante 2 en la sumatoria de factores para el cálculo de la consecuencia.*
***La población potencialmente afectada ha sido determinada considerando un radio de hasta 1 km, dado que la mayor distancia en el factor extensión está referida a 1 km.*

26. Para la puntuación de 10, le corresponde un valor numérico de 2 (Cuadro N° 11 de la Metodología para la Estimación del Nivel de Riesgo de Pasivos Ambientales en el Subsector Hidrocarburos) para la consecuencia en la salud.

Estimación del nivel de riesgo en la salud

27. De acuerdo a lo señalado en la Metodología para la Estimación del Nivel de Riesgo de Pasivos Ambientales en el Subsector Hidrocarburos, el cálculo para la estimación de riesgo para la salud, se realiza empleando la siguiente ecuación:

Riesgo = Probabilidad x Consecuencia

28. Reemplazando los valores obtenidos en esta ecuación tenemos: (5 x 2), el valor del riesgo para la salud es 10, que se interpreta como un nivel de riesgo MEDIO de acuerdo a los rangos establecidos en el siguiente cuadro:

Determinación del nivel de riesgo

Nivel de riesgo en función de la salud, seguridad de la población y calidad del ambiente	Rango del riesgo
Riesgo alto	16 – 25
Riesgo medio	6 – 15
Riesgo bajo	1 – 5

Fuente: Cuadro N° 14 de la Metodología para la Estimación del Nivel de Riesgo de Pasivos Ambientales en el Subsector Hidrocarburos.

III.4.2 Seguridad de la población

Identificación de peligros

29. Debido a las condiciones en las que se encuentra el pozo y su área circundante pueden ocasionar daños a la integridad física de las personas producto de caídas y/o golpes.

Estimación de la probabilidad

30. La probabilidad de ocurrencia de peligros se evaluó in situ y en gabinete, conforme a los lineamientos de la Metodología para la Estimación del Nivel de Riesgo de Pasivos Ambientales en el Subsector Hidrocarburos, tal como se detalla a continuación:

Probabilidad de la ocurrencia	Valor
Debido a la permanente presencia de suelo contaminado con hidrocarburo y a las condiciones en las que se encuentra el pozo, se estima que ocurre de manera continua.	5

Fuente: Elaboración propia (Cuadro N° 1 de la Metodología para la Estimación del Nivel de Riesgo de Pasivos Ambientales en el Subsector Hidrocarburos).

Estimación de la consecuencia en la seguridad de la población

31. La consecuencia en la seguridad de la población se evaluó in situ y en gabinete, conforme a los lineamientos establecidos en la Metodología para la Estimación del Nivel de Riesgo de Pasivos Ambientales en el Subsector Hidrocarburos, como se detalla a continuación.

Seguridad de la población = Σ (Factores)

Factores	Escenarios	Puntuación
Accesibilidad	La población más cercana se encuentra a 1 124 m aproximadamente de la ubicación del pozo, por lo que se requiere hacer un recorrido largo a pie en vía no demarcada.	3
Potencial de colapso	Casing a nivel de la superficie del suelo.	1
Presencia de cercos	El área del pasivo ambiental no está cercada ni señalizada.	4
Potencial de incendios o explosión	Durante la evaluación in situ, se observó a nivel superficial suelo impregnado con hidrocarburos, cuyas propiedades combustibles se encuentran neutralizadas por el medio	1
Total		9

Fuente: Elaboración propia (Cuadros números 7, 8, 9 y 10 de la Metodología para la Estimación del Nivel de Riesgo de Pasivos Ambientales en el Subsector Hidrocarburos).

32. Para la puntuación de 9, le corresponde un valor numérico de 2 (Cuadro N° 13 de la Metodología para la Estimación del Nivel de Riesgo de Pasivos Ambientales en el Subsector Hidrocarburos) para la consecuencia en la seguridad de la población.

Estimación del nivel de riesgo en la seguridad

33. De acuerdo a lo señalado en la Metodología para la Estimación del Nivel de Riesgo de Pasivos Ambientales en el Subsector Hidrocarburos, el cálculo para la estimación de riesgo para la seguridad de la población se realiza empleando la siguiente ecuación:

Riesgo = Probabilidad x Consecuencia

34. Reemplazando los valores obtenidos en esta ecuación tenemos: (5 x 2), el valor del riesgo para la seguridad de la población es 10, que se interpreta como un nivel de riesgo MEDIO de acuerdo a los rangos establecidos en el siguiente cuadro:

Determinación del nivel de riesgo

Nivel de riesgo en función de la salud, seguridad de la población y calidad del ambiente	Rango del riesgo
Riesgo alto	16 – 25
Riesgo medio	6 – 15
Riesgo bajo	1 – 5

Fuente: Cuadro N° 14 de la Metodología para la Estimación del Nivel de Riesgo de Pasivos Ambientales en el Subsector Hidrocarburos.

III.4.3 Calidad del Ambiente

Identificación de peligros

35. Existe presencia de suelo contaminado con hidrocarburo a nivel superficial, que afecta la calidad del suelo y puede ser transportado hacia otras áreas debido a la acción de agentes naturales como las precipitaciones pluviales y/o el viento, existiendo la posibilidad de afectar otros componentes ambientales.

Estimación de la probabilidad

36. La probabilidad de ocurrencia de peligros se evaluó in situ y en gabinete, conforme a los lineamientos de la Metodología para la Estimación del Nivel de Riesgo de Pasivos Ambientales en el Subsector Hidrocarburos, como se detalla a continuación.

Probabilidad de la ocurrencia	Valor
Debido a la permanente presencia de suelo contaminado con hidrocarburo y a las condiciones en las que se encuentra el pozo, se estima que ocurre de manera continua.	5

Fuente: Elaboración propia (Cuadro N° 1 de la Metodología para la Estimación del Nivel de Riesgo de Pasivos Ambientales en el Subsector Hidrocarburos).

Estimación de la consecuencia en la calidad del ambiente

37. La consecuencia en la calidad del ambiente se evaluó in situ y en gabinete, conforme a los lineamientos establecidos en la Metodología para la Estimación del Nivel de Riesgo de Pasivos Ambientales en el Subsector Hidrocarburos, como se detalla a continuación.

$$\text{Calidad del ambiente} = C + 2(P) + E + CM$$

Factores	Escenarios	Puntuación
Cantidad (C)	De los resultados del análisis de las muestras de suelo alrededor del pozo, se encontraron valores de concentración para la Fracción de hidrocarburos F2 de hasta 223,5 % por encima del ECA para suelo de uso agrícola.	4
Peligrosidad (P)	Existe suelo contaminado con hidrocarburos en el área circundante al pozo y una de las propiedades intrínsecas de los hidrocarburos es ser combustible.	2* x (2)

Factores	Escenarios	Puntuación
Extensión (E)	El pozo se encuentra aproximadamente a 1 124 m de distancia de la Urbanización José Abelardo Quiñones, afueras de la ciudad de Talara.	1
Calidad del Medio (CM)	El pasivo ambiental se encuentra afectando la calidad del componente suelo en los parámetros Fracción de Hidrocarburo F2 y F3, superando al ECA para suelo de uso agrícola.	2
Total		11

Fuente: Elaboración propia (Cuadros números 2, 3, 4 y 6 de la Metodología para la Estimación del Nivel de Riesgo de Pasivos Ambientales en el Subsector Hidrocarburos).

** La peligrosidad se multiplica por la constante 2 en la sumatoria de factores para el cálculo de la consecuencia.*

38. Para la puntuación de 11, le corresponde un valor numérico de 3 (Cuadro N° 12 de la Metodología para la Estimación del Nivel de Riesgo de Pasivos Ambientales en el Subsector Hidrocarburos) para la consecuencia en la calidad del ambiente.

Estimación del nivel de riesgo en la calidad del ambiente

39. De acuerdo a lo señalado en la Metodología para la Estimación del Nivel de Riesgo de Pasivos Ambientales en el Subsector Hidrocarburos, el cálculo para la estimación de riesgo para la calidad del ambiente, se realiza empleando la ecuación:

Riesgo = Probabilidad x Consecuencia

40. Reemplazando los valores obtenidos en esta ecuación tenemos: (5 x 3), el valor del riesgo para la calidad del ambiente es 15, que se interpreta como un nivel de riesgo MEDIO de acuerdo a los rangos establecidos en el siguiente cuadro:

Determinación del nivel de riesgo

Nivel de riesgo en función de la salud, seguridad de la población y calidad del ambiente	Rango del riesgo
Riesgo alto	16 – 25
Riesgo medio	6 – 15
Riesgo bajo	1 – 5

Fuente: Cuadro N° 14 de la Metodología para la Estimación del Nivel de Riesgo de Pasivos Ambientales en el Subsector Hidrocarburos.

IV. CONCLUSIONES

41. Sobre la base de las consideraciones expuestas, es posible formular las siguientes conclusiones:

(i) El pozo identificado con código PERUPETRO T5348, califica como un pozo mal abandonado que no se encuentra herméticamente cerrado ni en condiciones seguras, de conformidad con lo establecido en el Artículo 2° del Decreto Supremo

N° 032-2004-EM - Reglamento de las Actividades de Exploración y Explotación de Hidrocarburos.

(ii) En el área circundante al pozo, existe suelo contaminado con hidrocarburos por la presencia de hidrocarburos, según los resultados obtenidos del informe de ensayo de laboratorio para los parámetros Fracción de Hidrocarburos F2 (C_{10}-C_{28}) y Fracción de Hidrocarburos F3 (C_{28}-C_{40}), cuyas concentraciones han superado el valor establecido en el Estándar de Calidad Ambiental para suelo agrícola, aprobado por Decreto Supremo N° 002-2013-MINAM.

(iii) El pozo mal abandonado (Pozo T5348) y el suelo contaminado del área circundante al pozo descritos en la Ficha OEFA F00800, constituyen un pasivo ambiental del subsector hidrocarburo, en la medida que cumple con la definición de pasivo ambiental del subsector hidrocarburo establecido en el Artículo 2° de la Ley 29134 - Ley que Regula los Pasivos Ambientales del Subsector Hidrocarburos.

(iv) Los resultados de la estimación del nivel de riesgo de este pasivo ambiental determinan que, el nivel de riesgo para la *salud es MEDIO*, el nivel de riesgo para la *seguridad de la población es MEDIO* y el nivel de riesgo para la *calidad del ambiente es MEDIO*.

V. RECOMENDACIÓN

42. Conforme a las conclusiones expuestas, se recomienda Remitir el presente Informe a la Dirección General de Asuntos Ambientales Energéticos del Ministerio de Energía y Minas, para su conocimiento y fines pertinentes.

VI. ANEXOS

1. Registro fotográfico.
2. Ficha para la identificación de pasivo ambiental en el subsector hidrocarburo (OEFA).
3. Mapa de ubicación geográfica.
4. Reporte de monitoreo de suelo.
5. Informes de ensayo de laboratorio.
6. Ficha de información de pozo (fuente: Estudio PERUPETRO).
7. Ficha de identificación de Pasivos Ambientales del OSINERGMIN.

Atentamente,

FRANCISCO JAVIER MÉNDEZ MENDOZA
Tercer Evaluador para la Identificación de Pasivos Ambientales del Subsector Hidrocarburos

ANEXOS

ANEXO 1

Registro fotográfico

Fotografía N° 1. Pozo inactivo con código de PERUPETRO T5348 se observa casing de 9 pulgadas de diámetro a nivel del suelo, dentro de hoyo de 1,1 m de profundidad.

Fotografía N° 2. Vista panorámica del área evaluada de relieve plano con presencia de vegetación como algarrobo y sapote.

Fotografía N° 3 Muestra de suelo tomada aproximadamente a 2,2 m de distancia del pozo y una profundidad de 0,2 m.

ANEXO 2

Ficha para la identificación de pasivo ambiental en el subsector hidrocarburo (OEFA)

PERÚ Ministerio del Ambiente | Organismo de Evaluación y Fiscalización Ambiental

"Año de la Promoción de la Industria Responsable y del Compromiso Climático"
"Decenio de las Personas con Discapacidad en el Perú"

Código de Ficha
F00800

FICHA PARA LA IDENTIFICACIÓN DE PASIVOS AMBIENTALES EN EL SUBSECTOR HIDROCARBUROS

Fecha de la visita:	Hora de la visita:	Nombre del evaluador:	Dirección / Unidad:
24-mar-14	16:14	Francisco Javier Méndez Mendoza	OEFA - DE

I. IDENTIFICACIÓN Y UBICACIÓN

Localidad:
Distrito: La Brea
Provincia: Talara
Región : Piura

Código PERUPETRO: T5348

Estado Tiempo: (Descripción) ○ Lluvioso ○ Soleado ◉ Nublado
Cielo parcialmente despejado y leve brisa.

Lote ◉
Proyecto ○
Otros ○

Nombre: I
Área de operación:

Coordenadas UTM	Datum Geodésico:	Zona:	Norte:	Este	Altitud (m):	Precisión (m):
	WGS84	17	9490474	471580	56	± 3

Breve Descripción de la zona:

Zona evaluada de paisaje caracterizado por planicies y superficies depresionadas,abarcando grandes extensiones cuyas superficies son sensiblemente inclinadas, con cambios de relieves locales y que tienen contacto con una zona montañosa (la Cordillera de la Costa), el área presenta vegetación arbórea como el algarrobo y pino, de red de drenaje escasa.

II. DESCRIPCIÓN DEL POSIBLE PASIVO AMBIENTAL

Tipo de Pasivo :	Pozo Abandonado ◉	Instalaciones mal Abandonadas ○	Suelos Contaminados con Efluente o Derrame ◉	Emisiones ○	Restos de Residuos ○	Otros:

Descripción del Pasivo Ambiental:

Pozo inactivo que no presenta terraplén ni acceso vehicular, se encuentra dentro de hoyo de aproximadamente 1,1 m de profundidad, dicho pozo no posee cabezal, se observó casing de 9 pulgadas de diámetro, el cual se encuentra a nivel del suelo en la cantina, asimismo se observó que el pozo no posee válvulas u otro tipo de accesorio que asegure su hermetismo, y se encuentra abierto al ambiente. No se percibió emisiones gaseosas provenientes del pozo, ni se observó afloramiento de fluidos.

Área afectada aprox. (m2): 128 **Profundidad aproximada del área afectada (m):** 0.4

III. ACTIVIDADES QUE SE REALIZAN DENTRO DEL ÁREA DE INFLUENCIA

Actividades económicas:	Industrial ☐	Comercial ☐	Agropecuaria ☑	**Otros:** Ninguno.
Actividades recreativas:	Natación ☐	Caza ☐	Campo deportivo ☐	**Otros:** Ninguno.

IV. SITUACIÓN DEL ENTORNO

Entorno	Distancia aprox. (m)	Descripción
Viviendas	1124	Urbanización José Abelardo Quiñones, afueras de la ciudad de Talara.
Infraestructura vial	120	Trocha carrozable.
Infraestructura urbana	-	No se observa en un radio de 200 m .
Áreas Agrícolas o Ganaderas	-	No se observa en un radio de 200 m .
Explotación forestal	-	No se observa en un radio de 200 m .
Bosque y/o Vegetación Natural	10	Vegetación propia de la zona.
Especies y Ecosistemas en Protección	-	No se observa en un radio de 200 m .
Otros		

Observaciones

V. SITUACIÓN DEL AGUA (En caso de existir impacto al agua, a una distancia de hasta 100 m)

Cuerpo de agua cercano: No **Nombre del cuerpo de agua:** Ninguno.
Distancia aproximada (m) No determinado. **Volumen o caudal aproximado:** No determinado.

PASIVOS AMBIENTALES - DIRECCIÓN DE EVALUACIÓN V°B°

FICHA PARA LA IDENTIFICACIÓN DE PASIVOS AMBIENTALES EN EL SUBSECTOR HIDROCARBUROS

Descripción del cuerpo de agua: 0

Uso del agua: 0

VI. INFORMACIÓN COMPLEMENTARIA A LA DESCRIPCIÓN DEL PASIVO AMBIENTAL

Infraestructura encontrada (En caso de existir)	Campamentos, oficinas, talleres ☐	Caminos, pistas de aterrizaje, líneas férreas ☐	Líneas eléctricas ☐	Maquinaria pesada ☐
	Plantas de procesos abandonadas ☐	Generadores y transformadores eléctricos ☐	**Otros** Ninguno.	

Descripción de infraestructura:

Tipo de Residuo (En caso de existir)	Material de desbroce ☐	Chatarra ☐	Industrial ☐	Desmonte ☐	Escoria ☐	Construcción ☐	**Otros:** Ninguno.

Descripción de los residuos, en caso de existir (Volumen, etc.):

CALIDAD AMBIENTAL	CANTIDAD	**Componente ambiental**	Cantidad de contaminante que se encuentre mayor a 1% hasta 10% sobre el ECA o norma referencial ○	Cantidad de contaminante que se encuentre mayor a 10% hasta 50% sobre el ECA o norma referencial ○	Cantidad de contaminante que se encuentre mayor a 50% hasta 100% sobre el ECA o norma referencial ○	Cantidad de contaminante que se encuentre mayor al 100% sobre el ECA o norma referencial ◉
		Infraestructura o residuos	Menor a 5 toneladas ○	Entre 5 a 49 toneladas ○	Entre 50 a 500 toneladas ○	Mayor a 500 toneladas ○
	Peligrosidad		Daños leves y reversibles ○	Combustible ◉	Explosiva, inflamable, corrosiva ○	Muy inflamable, muy tóxica, causa efectos irreversibles inmediatos ○
	Extensión		Presencia de población en un radio mayor a 1 km ◉	Presencia de población en un radio de 0,5 a 1 km ○	Presencia de población en un radio menor de 0,5 km ○	Presencia de población adyacente, localizada en el mismo lugar del pasivo ○
	Calidad del Medio		Pasivo ambiental que no afecte a los componentes ambientales ○	Pasivo ambiental que se encuentre afectando en un componente ambiental, en al menos un parámetro establecido en el ECA o normal referencial ◉	Pasivo ambiental que se encuentre afectando en dos componentes ambientales, en al menos un parámetro por componente afectado establecido en el ECA o normal referencial ○	Pasivo ambiental que se encuentre afectando dos o más componentes ambientales y dos o más parámetros por componente afectado establecido en el ECA o normal referencial ○

SALUD	**Población afectada**	Menor a 5 personas ◉	De 5 a 50 personas ○	De 50 a 100 personas ○	Más de 100 personas ○

SEGURIDAD DE LA POBLACIÓN	**Accesibilidad**	Para llegar se requiere de un vehículo de transporte (bote, helicóptero, avión) ○	En vehículo, seguido de distancia corta a pie (mayor a 1 km) ○	Recorrido largo a pie en vía no demarcada (mayor de 1 km) ◉	Adyacente a áreas pobladas, corta distancia a pie (menos de 1 km) ○
	Potencial de colapso	Instalaciones con cimentación deteriorada y con construcciones deterioradas a nivel del suelo (menor a 1,5 m) ◉	Instalaciones con cimentación deteriorada y con construcciones inestables de poca elevación (entre 1,5 y 2,5 m de altura) ○	Instalaciones con cimentación deteriorada y con construcciones inestables y elevadas (mayor a 2,5 m de altura) ○	Instalaciones con cimentación deteriorada y con construcciones inestables y elevadas, con potencial caída de escombros (mayor a 2,5 m de altura) potencial caída de escombros ○
	Presencia de cercos	Zona afectada con cercos y señales, ambos deteriorados ○	Zona afectada cercada y no señalizada ○	Zona afectada no cercada pero señalizada ○	Zona afectada no cercada ni señalizada ◉
	Potencial de incendios o explosivos	Existen residuos explosivos y/o combustibles cuyas propiedades se encuentran neutralizadas ◉	Existen residuos explosivos y/o combustibles almacenados en infraestructuras deterioradas ○	Existen residuos explosivos y/o combustibles abandonados en áreas cercadas ○	Existen residuos explosivos y/o combustibles abandonados a la intemperie ○

PASIVOS AMBIENTALES - DIRECCIÓN DE EVALUACIÓN - V°B°

FICHA PARA LA IDENTIFICACIÓN DE PASIVOS AMBIENTALES EN EL SUBSECTOR HIDROCARBUROS

	Aire	Agua superficial	Agua subterranea	Sedimento	Suelo	Efluentes	Emisiones
Nº Muestras Recolectadas:	0	0	0	0	2	0	0
Laboratorio / Número de informe de laboratorio:	No aplica.	No aplica.	No aplica.	No aplica.	Laboratorio Inspectorate 31925L/14-MA	No aplica.	No aplica.

Observaciones:

Francisco Javier Méndez Mendoza
Unidad de Identificación de Pasivos
Ambientales del Subsector Hidrocarburos
Dirección de Evaluación

PASIVOS AMBIENTALES - DIRECCIÓN DE EVALUACIÓN - V°B°

ANEXO 3

Mapa de ubicación geográfica

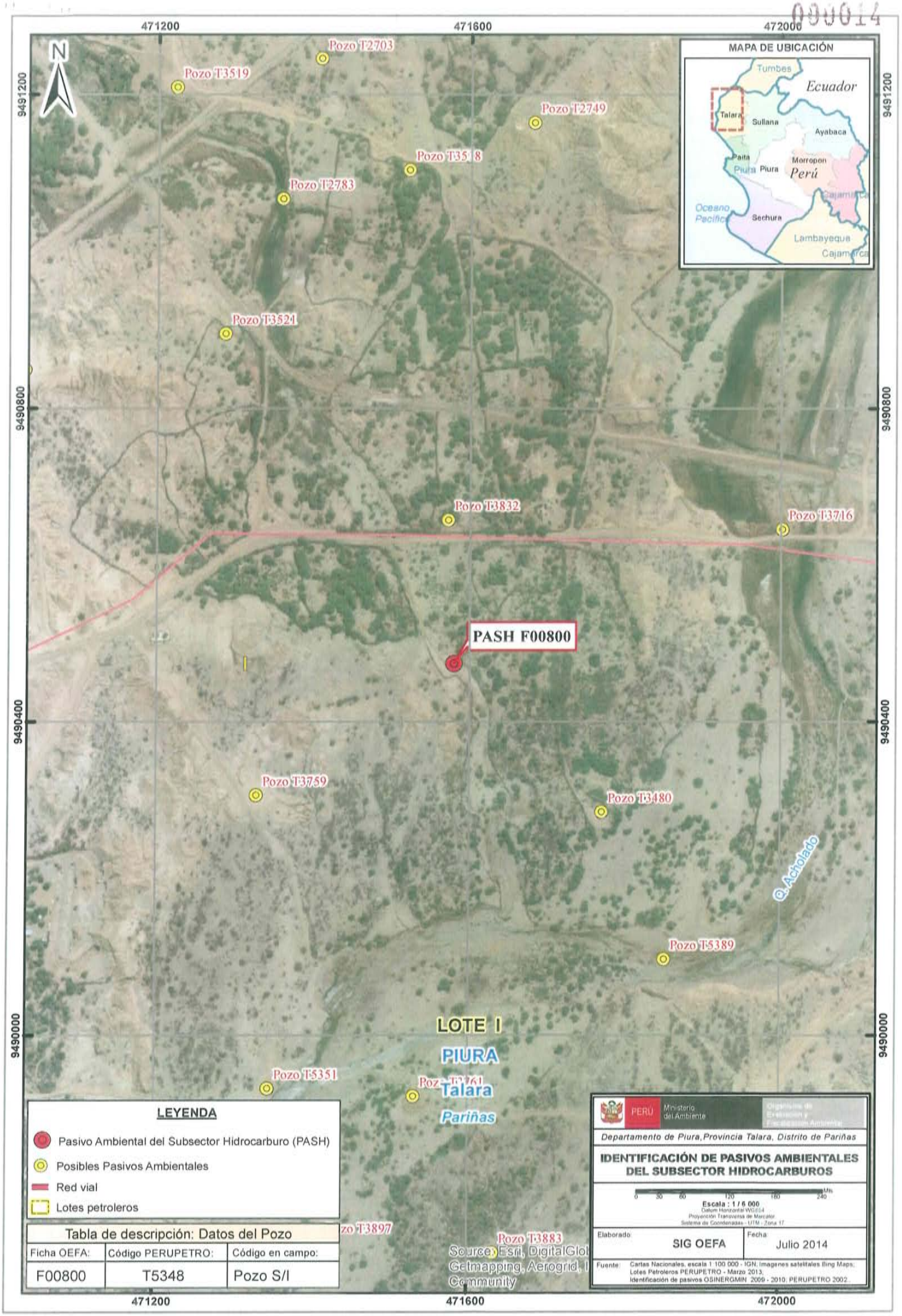
471200
471600
472000
9491200
9490800
9490400
9490000
N
Pozo T2703
Pozo T3519
Pozo T2749
Pozo T3518
Pozo T2783
Pozo T3521
Pozo T3832
Pozo T3716
PASH F00800
Pozo T3759
Pozo T3480
Q. Acholado
Pozo T5389
LOTE I
PIURA
Talara
Pariñas
Pozo T5351
Pozo T3897
Pozo T3883
MAPA DE UBICACIÓN
Tumbes
Ecuador
Talara
Sullana
Ayabaca
Paita
Piura
Morropon
Perú
Cajamarca
Ocesno Pacifico
Sechura
Lambayeque
Cajamarca
LEYENDA
Pasivo Ambiental del Subsector Hidrocarburo (PASH)
Posibles Pasivos Ambientales
Red vial
Lotes petroleros
Tabla de descripción: Datos del Pozo
Ficha OEFA:
Código PERUPETRO:
Código en campo:
F00800
T5348
Pozo S/I
PERÚ
Ministerio del Ambiente
Organismo de Evaluación y Fiscalización Ambiental
Departamento de Piura, Provincia Talara, Distrito de Pariñas
IDENTIFICACIÓN DE PASIVOS AMBIENTALES DEL SUBSECTOR HIDROCARBUROS
0 30 60 120 180 240 Mts.
Escala : 1 / 6 000
Datum Horizontal WGS84
Proyección Transversal de Mercator
Sistema de Coordenadas - UTM - Zona 17
Elaborado:
SIG OEFA
Fecha:
Julio 2014
Fuente:
Cartas Nacionales, escala 1:100 000 - IGN; Imagenes satelitales Bing Maps; Lotes Petroleros PERUPETRO - Marzo 2013; Identificación de pasivos OSINERGMIN 2009 - 2010; PERUPETRO 2002.

ANEXO 4

Reporte de Monitoreo de Suelo

PERÚ | Ministerio del Ambiente | Organismo de Evaluación y Fiscalización Ambiental - OEFA

"Decenio de las Personas con Discapacidad en el Perú"
"Año de la Promoción de la Industria Responsable y del Compromiso Climático"

FICHA SUELO
N° 013-SU

REPORTE DE MONITOREO AMBIENTAL EN EL MARCO DE LA IDENTIFICACIÓN DE PASIVOS AMBIENTALES DEL SUBSECTOR HIDROCARBUROS

1. DATOS DEL ADMINISTRADO

Actividad	Identificación de pasivos ambientales del subsector hidrocarburos en el Lote I - Pozo con código PERUPETRO T5348.
Localidad, distrito, provincia y departamento	Distrito de La Brea, provincia Talara, departamento Piura.

2. DATOS DEL MONITOREO

Fecha inicio (dd-mm-aa)	24 - 03 - 2014
Fecha fin (dd-mm-aa)	24 - 03 - 2014
Equipo Técnico	Francisco Méndez Mendoza (Dirección de Evaluación)
	Lourdes Liseth Espinoza Quiroz (Dirección de Evaluación)

Puntos de monitoreo de suelo

N°	Código punto muestreo	Matriz	Fecha	Hora	Coordenadas UTM (Datum WGS84)			Descripción
					Zona	Este	Norte	
1	F00800-SU01	SU	24/03/2014	16:55	17	471578	9490476	La muestra de suelo se tomó a 2,2 m de distancia del casing del Pozo y a una profundidad de 0,2 m de la superficie del suelo.
2	F00800-SU02	SU	24/03/2014	17:00	17	471587	9490476	La muestra de suelo se tomó a 6,4 m de distancia del casing del Pozo y a una profundidad de 0,15 m de la superficie del suelo.

Protocolo de monitoreo

Guía para el Muestreo y Análisis de Suelo - Subsector Hidrocarburos Dirección General de Asuntos Ambientales Energéticos del Ministerio de Energía y Minas

Parámetros a analizar

Matriz	Parámetros a analizar	Observaciones
Suelo	Fracción de Hidrocarburos F1 (C_5-C_{10}) Fracción de Hidrocarburos F2 (C_{10}-C_{28}) Fracción de Hidrocarburos F3 (C_{28}-C_{40})	Análisis en Laboratorio TDR N° 0469-LAB-2014

Laboratorio

INSPECTORATE Services Peru S.A.C

3. OBSERVACIONES

- El estado de tiempo en la zona se presentó soleado y con fuertes vientos.
- Esta ficha no incluye los resultados analíticos del monitoreo ambiental, por cuanto aún no se cuenta con los reportes de laboratorio.

4. ANEXOS

	Sí	No
Copia de Cadena de Custodia con sello de recepción del laboratorio	x	
Registro fotográfico de cada muestra	x	

FECHA

San Isidro,

ORGANISMO DE EVALUACIÓN Y FISCALIZACIÓN AMBIENTAL - OEFA
SUBDIRECCIÓN DE CALIDAD AMBIENTAL

LOURDES LISETH ESPINOZA QUIROZ
EVALUADORA

PASIVOS AMBIENTALES - DIRECCIÓN DE EVALUACIÓN

ANEXO I

Copia de Cadena de Custodia con sello de recepción del laboratorio

Inspectorate Services Perú S.A.C.
Av. Elmer Faucett N° 444
Callao, Perú
Telefono: (511)613-8080 Fax: 6289016

SOLICITUD DE SERVICIOS ANALÍTICOS N°
INFORME DE ENSAYO N°

DATOS DEL CLIENTE

Nombre o razón social : OEFA
Dirección: : Av. República de Panamá N° 3542 - San Isidro
Persona de contacto: : Ing. Francisco Méndez Mendoza
Telefono/Fax : 994403214
Correo Electrónico : de24@oefa.gob.pe

DATOS DEL MONITOREO

Muestra: Suelo

Ubicación
Dirección/Referencia : Ref. TDR N° 0469-LAB-2014
Distrito :
Provincia :
Departamento :

Muestreado por : Ing. Francisco Méndez Mendoza
Procedimiento :
N° Orden de Servicio : TDR N° 0469-LAB-2014

DATOS DEL ENVIO

Enviado por :
Fecha y Hora de Envio :
Medio de Envio : ☐ Agencia ☐ T.Privado ☐ Aerolinea ☐ Otro
Nombre Medio de Envio :
Recogido por :
Fecha y Hora :

MUESTRA / ENSAYOS SOLICITADOS

N°	ESTACIÓN DE MONITOREO (Descripción según Cliente)	FILTRADA	PRESERVANTE QUÍMICO	Fecha de muestreo	Hora del Muestreo	Nº Envases P	Nº Envases V	BIOLÓGICOS	TPH F1 (C5-C10)	TPH F2 (C10-C28)	TPH F3 (C28-C40)	TIPO DE MATRIZ	OBSERVACIONES
1	F00800-SU01			24/03/2014	16:55		X		X	X	X	SU	
2	F00800-SU02			24/03/2014	17:00		X		X	X	X	SU	

RECIBIDO
"LA RECEPCIÓN DE MUESTRAS Y DIVISIÓN DE MEDIO AMBIENTE"
27 MAR. 2014
INSPECTORATE
INSPECTORATE SERVICES PERÚ S.A.C.

Firma del cliente

Para ser Llenado por Area de Recepción (Laboratorio)
Fecha Recepción : 2014/03/27
Hora de Recepción : 14:00
Recibidas por : F. Chuzo

Condiciones de Recepción

	SI	NO
Envases en buen estado	X	
Envases adecuados (P,V,etc)*	X	
Con ice pack		X
Dentro del tiempo de vida útil	X	

*(P=Plástico ,V= Vidrio)

Iniciales para Matriz Agua
Agua Potable = AP
Agua Superficial = AS
Agua Subterránea =ASUB
Agua Residual Domestica =ARD
Agua Residual Industrial =ARI
Agua Mar =AMAR
Agua de Proceso =APRO
Blanco= BK
Duplicado=DUP

Iniciales para Matriz Sólida
Suelo =SU
Sedimento=SED
Lodo=LO

080018

ANEXO II

Registro fotográfico



Fotografía N° 1. Toma de muestra de suelo en el punto F00800-SU01, ubicado a 2,2 m aproximadamente del Pozo T5348.

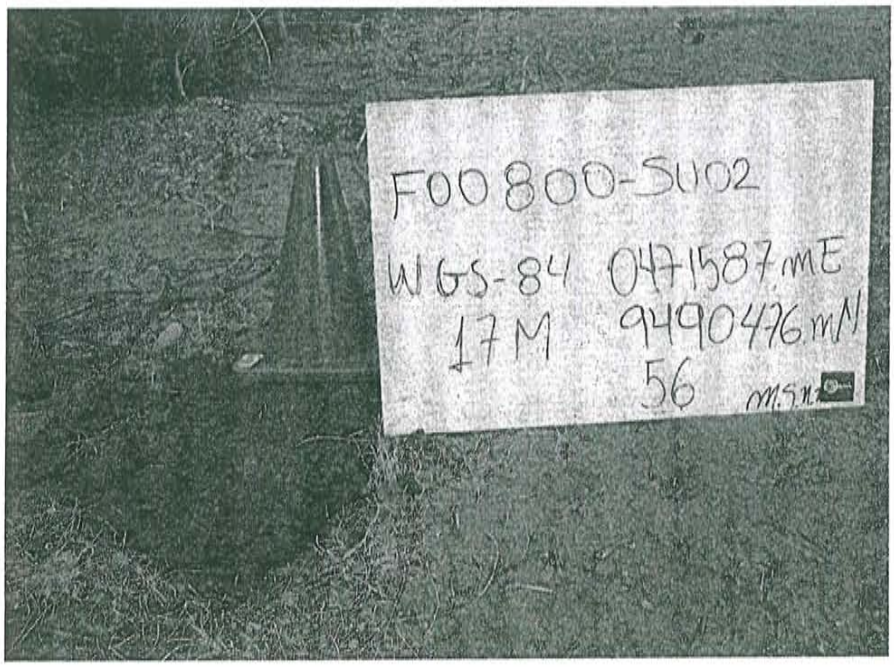

Fotografía N° 2. Toma de muestra de suelo en el punto F00800-SU02, ubicado a 6,4 m aproximadamente del Pozo T5348.

ANEXO 5

Informe de ensayo de laboratorio

INSPECTORATE

LABORATORIO DE ENSAYO ACREDITADO POR EL ORGANISMO PERUANO DE ACREDITACIÓN INDECOPI-SNA CON REGISTRO No LE - 031

Registro N° LE-031

INFORME DE ENSAYO CON VALOR OFICIAL No. 31925L/14-MA

Cliente	:	Organismo de Evaluación y Fiscalización Ambiental
Dirección	:	Calle Manuel Gonzales Olaechea 247 San Isidro
Producto	:	Suelos
Cantidad de muestra	:	02
Presentación	:	Frascos de vidrio proporcionados por Inspectorate Services Perú S.A.C.
Instrucciones de Ensayo	:	Enviadas por el Cliente
Procedencia de la muestra	:	Muestras enviadas por el cliente indicando fecha de muestreo: 2014-03-24; Hora: 16:55/17:00 S/S 000722-14-LMA
Referencia del Cliente	:	TDR N°0469-LAB-2014
Fecha Ingreso de Muestra(s)	:	2014-03-27
Fecha de Inicio de Análisis	:	2014-03-27
Fecha de Término de Análisis	:	2014-04-11
Solicitud de Análisis	:	01894/14

Código de Laboratorio	Descripción de Muestra Declarado por el Cliente	Hidrocarburos Totales de Petróleo mg/kg (C6-C10)	Hidrocarburos Totales de Petróleo mg/kg (C10-C28)	Hidrocarburo Totales de Petróleo (*) mg/Kg (C28-C40)
01894-07250	F00800 SU-01	<6,00	3982,44	3072,44
01894-07251	F00800 SU-02	<6,00	5910,08	1466,15
	Límite de Cuantificación	6,00	6,00	6,00

Métodos:

Hidrocarburos Totales de Petróleo	EPA 8015 D, Rev. 4, June. 2003 Method 8015D Nonhalogenated Organics Using GC/FID
(*)Hidrocarburo Totales de Petróleo	EPA 8015 D, Rev. 4, June. 2003 Method 8015D Nonhalogenated Organics Using GC/FID

Las muestras ingresaron al Laboratorio, en cooler.
El informe de Control de Calidad les será proporcionado a su solicitud.
(*) Los métodos indicados no han sido acreditados por INDECOPI-SNA.
Callao, 11 de Abril del 2014

Inspectorate Services Perú S.A.C.
A Bureau Veritas Group Company

ING. YANI MORALES H.
C.I.P. 135922
JEFE DE LABORATORIO MEDIO AMBIENTE

Este informe no podrá ser reproducido parcialmente sin autorización de Inspectorate Services Perú S.A.C.
Los resultados presentados corresponden sólo a la muestra indicada
No deben ser utilizados como una certificación de conformidad con normas de producto o como certificado del sistema de calidad de la entidad que lo produce
<"valor" significa no cuantificable debajo del límite de cuantificación indicado
A excepción de los productos perecibles los tiempos de custodia dependerán del laboratorio que realice el análisis.
Este tiempo variará desde 7 días hasta 6 meses como máximo.

TÉRMINOS Y CONDICIONES GENERALES

1. A menos que esté específicamente acordado por escrito, Inspectorate Services Perú SAC, de ahora en adelante, llamado "LA COMPAÑÍA", realiza servicios de acuerdo con estos "Términos y Condiciones Generales" y consecuentemente, todas las ofertas o cotizaciones de servicios, estarán sujetas a estas Condiciones Generales, así como también todos los contratos, acuerdos y arreglos. Estas Condiciones Generales están reguladas por el artículo 1764° y siguiente, del Código Civil de la República Peruana.
2. LA COMPAÑÍA es una empresa dedicada a prestar servicios de Inspección y análisis tales como:

2.1 Servicios básicos cómo los descritos en la condición número 6.

2.2 Prestación servicios especiales, aceptados por LA COMPAÑÍA según lo indicado en la condición número 7.

2.3 Expide reporte y/o certificados según lo indicado en la condición número 8.

3. LA COMPAÑÍA actúa para la persona o instituciones de quienes las instrucciones para ejecutar el servicio han sido recibidas (de ahora en adelante llamado EL CONTRATANTE).
Ningún individuo o institución tiene derecho a dar instrucciones, particularmente con respecto al alcance de un servicio dado o al envío de reportes o certificados, a menos que sea autorizado por EL CONTRATANTE y aceptado por LA COMPANIA. Sin embargo, LA COMPAÑÍA será considerada como autorizada irrevocablemente enviar a su discreción, los reportes o certificados a terceras personas, si se encuentra siguiendo instrucciones de EL CONTRATANTE.
4. LA COMPAÑÍA suministrará sus servicios de acuerdo con:

4.1 Instrucciones específicas del contratante y confirmadas por LA COMPAÑÍA.

4.2 Los términos del formato estándar de orden de servicios de LA COMPAÑÍA.

4.3 Las prácticas comunes de comercio, uso y manejo.

4.4 Los métodos que LA COMPAÑÍA pueda considerar apropiados en los campos técnicos, operacionales y/o financieros.

5

5.1 Todas las preguntas y órdenes por parte de EL CONTRATANTE de servicios deben estar acompañadas de suficiente información, especificaciones e instrucciones que le permitan a LA COMPAÑÍA evaluar y/o realizar los servicios requeridos.

5.2 Documentos que reflejen contratos entre EL CONTRATANTE y terceras personas, o documentos de terceras personas, tales como copias de contratos de venta, notas de crédito, conocimientos de embarque, etc., son considerados (si son recibidos por LA COMPAÑÍA) solamente como informativos, sin extender o restringir los compromisos aceptados por LA COMPAÑÍA.

6. Los servicios estándares de LA COMPAÑÍA pueden incluir todos o algunos de los mencionados a continuación:

6.1. Inspección cualitativa o cuantitativa.

6.2. Inspección de bienes, plantas, equipos, empaquetado, tanques, contenedores y medios de transporte.

6.3. Inspección de carga y descarga.

6.4. Muestreo.

65. Análisis en el laboratorio u otro tipo de prueba.

6.6. Estudios y auditorías

7. Servicios especiales cuando los mismos exceden el campo de servicios estándares referidos en la condición número 6, serán realizados por LA COMPAÑÍA, mediante acuerdos particulares.
Los siguientes servicios especiales son ilustrativos y no excluyentes:

7.1. Garantías cualitativas o cuantitativas

7.2. Calibración de tanques, calibración métrica o mediciones

7.3. Provisión de técnicos o algún otro personal.

7.4. Inspecciones pre-embarque bajo regulaciones gubernamentales de importaciones o aduanas.

7.5. Supervisión de proyectos industriales completos, incluyendo ingeniería y reportes de progreso.

7.6. Servicios de Consultoría.

8.

8.1 Sujeto a las instrucciones de EL CONTRATANTE y aceptadas por LA COMPAÑÍA, ésta última emitirá reportes y certificados del servicio realizado los cuales incluirán opiniones emitidas en el marco de las limitaciones de las Instrucciones recibidas. LA COMPAÑÍA no está en obligación de referirse o reportar acerca de cualquier hecho o circunstancia fuera de estas instrucciones específicas recibidas.

8.2. Los reportes o certificados emitidos a partir de pruebas o análisis realizados a "muestras articulares", contienen las opiniones específicas de LA COMPAÑÍA de dichas muestras, y no expresan una opinión con respecto al total (lote) del material de donde éstas fueron obtenidas. Si se requiere una opinión acerca del material completo, se deberá coordinar en forma anticipada con LA COMPAÑÍA, la inspección y toma de muestras del total del material.

9. Obligaciones de EL CONTRATANTE:

9.1 Asegurarse que las instrucciones dadas a LA COMPAÑÍA contengan la suficiente información y sean suministradas oportunamente, para disponer que los servicios requeridos sean realizados efectivamente.

9.2. Procurará todo el acceso necesario a los representantes de LA COMPAÑÍA, para así permitir asegurar que todos los servicios sean realizados en forma efectiva.

9.3. Suministrar, si es necesario, equipos especiales o personal para la realización de los servicios requeridos.

9.4. Se asegurará que sean tomadas todas las medidas necesarias para la seguridad de las condiciones de trabajo e instalaciones, durante el desarrollo de los servicios y no se limitará solamente a atender las sugerencias de LA COMPAÑÍA en este respecto, sean o no solicitadas.

9.5. Tomar todas las acciones necesarias para eliminar o resolver obstrucciones o interrupciones en la realización de los servicios contratados.

9.6. Informar con anticipación a LA COMPAÑÍA acerca de riesgos o peligros conocidos, actuales o potenciales, relacionados con alguna instrucción, muestreo o análisis, incluyendo por ejemplo, la presencia de riesgo por radiación, elementos tóxicos, nocivos o explosivos; venenos o contaminación ambiental.

9.7 Ejercer todos sus derechos y liberarse de todas sus obligaciones con respecto a algún contrato en particular, independientemente de si se han emitido reportes o no; debido al incumplimiento de LA COMPAÑÍA, en alguna de sus obligaciones.

10. Puede permitir a la COMPAÑÍA delegar a su discreción la realización del trabajo para el cual fue contratada, en forma completa o parcial, a cualquier agente o subcontratista.

11. Todos los técnicos y otro personal proporcionados por la Compañía en el ejercicio de cualquiera de los servicios siempre y en todo momento serán los empleados, agentes o subcontratistas (Como puede ser el caso) de la Compañía como tal, todas esas personas serán responsables y sujeto a las instrucciones de la Compañía en todo momento. Salvo acuerdo en contrario de la Compañía, estas personas no estarán obligados a seguir todas las instrucciones de EL CONTRATANTE.

12. Si los requerimientos de EL CONTRATANTE exigen el análisis de muestras por parte de EL CONTRATANTE o por un tercer laboratorio, LA COMPAÑÍA emitirá los resultados pero sin responsabilidad por la exactitud de los mismos. Del mismo modo, cuando LA COMPAÑÍA solo actúe como testigo en la realización del análisis por EL CONTRATANTE o por un tercer laboratorio, LA COMPAÑÍA dará confirmación de que la muestra correcta fue analizada, pero no tendrá ninguna responsabilidad sobre la exactitud de los resultados.

13 Debido a la posibilidad de estratificación de algunas cargas y/o las limitaciones impuestas a nosotros por cerradas o restringidas sistemas de toma de muestras, la Compañía no puede garantizar que estas muestras son representativas de la carga a bordo o los resultados de las pruebas obtenidos e informó sobre nuestros certificados de calidad son representativas de dicha carga.

14.

14.1 LA COMPAÑÍA tomará el debido cuidado y buena práctica en la realización de sus servicios y aceptará responsabilidad sólo cuando tales cuidados y prácticas no hayan sido ejecutados y se pruebe algún, tipo de negligencia por parte de LA COMPAÑÍA.

14.2 La responsabilidad de LA COMPAÑÍA respecto a quejas por perdidas, daños o gastos de cualquier naturaleza, ocurridas en cualquier momento, debido a cualquier infracción al contrato o alguna falla en el cuidado y buena práctica por parte de LA COMPAÑÍA, no deberá en ninguna circunstancia exceder 10(diez) veces la tarifa o cantidad pagable con respecto al servicio específico requerido, el cual a su vez está bajo un contrato en particular con LA COMPAÑÍA, que da lugar a las reclamaciones en cuestión. Sin embargo, LA COMPAÑÍA no tendrá responsabilidad con respecto a cualquier reclamo por pérdida indirecta o consecuente, incluyendo pérdidas de ganancias y/o negocios futuros y/o producción y/o cancelación de contratos en los cuales participa EL CONTRATANTE. En el caso que la tarifa o cantidad a pagar por servicio, se refiera a un grupo de servicios y el reclamo se sucede con respecto a uno de dichos servicios la tarifa deberá ser indicada, para el propósito de este numeral, mediante referencia al tiempo total involucrado en el desarrollo de cada servicio.

14.3 El limite de responsabilidad de LA COMPAÑÍA bajo los términos de la condición número 14.2, puede ser aumentado por solicitud recibida con anterioridad a la ejecución de un servicio o como acuerdo por el pago de una tarifa más alta, equivalente a una fracción adecuada del incremento de la compensación.

14.4 Todas las garantías, condiciones y otros términos implícitos por la ley o de derecho común son, en la máxima medida permitida por la ley, excluidas de las presentes Condiciones Generales.

14.5 Nada de lo dispuesto en estas Condiciones Generales, limite o excluya la responsabilidad de la Empresa:

14.5.1 en caso de muerte o lesiones personales resultantes de negligencia, o

14.5.2 de cualquier daño o responsabilidad incurrida por el principal como resultado de fraude o tergiversación fraudulenta por la COMPAÑÍA, o

14.5.3 de cualquier responsabilidad que no puede ser restringida o excluida por la ley.

14.5.4 Esta condición 14 establece la totalidad de la responsabilidad financiera de la Compañía (incluyendo cualquier responsabilidad por los actos u omisiones de sus empleados, agentes y sub-contratistas) a la principal con respecto a cualquier incumplimiento de estas Condiciones Generales, cualquier uso que se haga por el director de los servicios y toda representación, declaración o acto delictivo u omisión (incluyendo negligencia) que surjan en relación con estas Condiciones Generales.

15. EL CONTRATANTE podrá garantizar que protegerá o indemnizará a LA COMPAÑÍA y sus representantes, empleados, agentes o sub contratistas, frente a todos los reclamos hechos por terceros, respecto a pérdidas, costos por daños dé cualquier naturaleza debido a reclamos o cualquier otra circunstancia relacionada con el desarrollo, intensión de desarrollar o no desarrollo, de cualquier servicio, que exceda lo estipulado, según la condición número 14.

16. Cada empleada, agente o subcontratista de LA COMPAÑÍA, podrá tener el beneficio de las limitaciones de compensación o indemnización contenidos en estas Condiciones Generales y en consecuencia en los que a tales limitaciones respecto a cualquier contrato asumido por LA COMPAÑÍA es asumido no solo en su propio beneficio, sino también como agente y garante de las personas aquí mencionadas.

17. En el evento que surja cualquier problema o costo imprevisto durante la ejecución de algún servicio contratado, LA COMPAÑÍA podrá ser autorizada para realizar cobros adicionales para cubrir los costos para cubrir tiempo de trabajo adicional y gastos en los que necesariamente se incurre para cumplir con el Servicio.

18 .1 EL CONTRATANTE pagará puntualmente en un plazo no mayor de 30 (treinta) días después de la fecha de emisión de la factura o dentro de cualquier otro plazo que halla sido acordado por escrito con LA COMPAÑÍA, todos los respectivos cargos hechos por LA COMPAÑÍA. El no cumplimiento del plazo acarreará el pago de intereses a razón de 15% anual a partir de la fecha de emisión de la factura hasta la fecha de pago más los gastos e impuestos producto de la demanda.

18.2 Todos los precios y las tasas debidas en virtud de las presentes Condiciones Generales, a menos que la compañía confirma por escrito, ser exclusiva de ningún valor añadido o impuesto sobre las ventas que se cobrará en adición a la tasa vigente que corresponda.

18.3 EL CONTRATANTE no está autorizado para retener o diferir el pago de cualquier suma que se le adeude a LA COMPAÑÍA, aduciendo alguna disputa o reclamos que pueda alegar en contra de LA COMPAÑÍA.

18.4 En el caso de cualquier suspensión de los compromisos de pago con acreedores, quiebra, liquidez, embargo o cesación de actividades por parte de EL CONTRATANTE, LA COMPAÑÍA podrá ser autorizada automáticamente para suspender el desarrollo de sus servicios y sin responsabilidad alguna.

19 En el caso que LA COMPAÑÍA sea prevenida, por alguna causa fuera de su control de efectuar o completar algún servicio acordado, EL CONTRATANTE pagará a LA COMPAÑÍA:

19.1 Costos realizados o aún por hacer con el objeto de poder detener los trabajos.

19.2 Una porción de la tarifa acordada equivalente a la proporción del servicio efectivamente realizado, quedando LA COMPAÑÍA dispensada de toda responsabilidad en absoluto, por la parcial o total no ejecución del servicio.

20 LA COMPAÑÍA podrá ser dispensada de toda responsabilidad con EL CONTRATANTE, por reclamos de pérdidas o costos por daños dentro de los seis meses subsiguientes a la ejecución por parte de LA COMPAÑÍA de los servicios que dan lugar al reclamo, a menos que se entable una demanda o en caso se alegue la no ejecución de algún servicio, si no es durante los seis meses subsiguientes a fecha en que el servicio debió haber sido ejecutado.

21. Sin perjuicio de cualesquiera otros derechos o recursos que puede tener, la Compañía puede terminar cualquier o todos los contratos para la prestación de servicios de conformidad con estas Condiciones Generales; sin que la principal responsabilidad de dar aviso de inmediato a la principal si:

21.1 Principal comete un incumplimiento sustancial de cualquiera de los términos de estas Condiciones Generales y (si esa violación es remediable) no remedia dicho incumplimiento dentro de los 30 días de la principal que se notificará por escrito de la violación, o

21.2 se hace un pedido o se aprueba una resolución para la liquidación de la principal, o de circunstancias que autoricen un tribunal de jurisdicción competente para hacer una disolución de la principal.

21.3 se hace una orden, o los documentos que se presentan en un tribunal de jurisdicción competente, para el nombramiento de un administrador para administrar los negocios, las empresas y la propiedad de la principal, o administrador para administrar los negocios, las empresas y la propiedad de la principal, o

21.4 se nombra un receptor de cualquiera de los principales activos o empresa, o de circunstancias que autoricen un tribunal de jurisdicción competente o un acreedor de nombrar a un síndico o administrador de la principal, o

21.5 principal hace cualquier acuerdo o convenio con sus acreedores, o hace una solicitud a un tribunal de jurisdicción competente para la protección de sus acreedores en forma alguna, o

21.6 Principal cesa, o amenaza con cesar, al comercio, o

21.7 de la principal toma o sufre cualquier otra similar o análogo de acción en cualquier jurisdicción, en consecuencia, de la deuda.

22. En caso de cese de cualquier o todos los contratos para la prestación de servicios por cualquier razón:

22.1 El Director de pagar inmediatamente a la Compañía todos los pendientes de la empresa las facturas impagadas e intereses y, en el caso de los servicios prestados, pero para los que no se ha presentado la factura, la empresa podrá presentar una factura, en la que se pagarán inmediatamente después de la recepción,

22.2 los derechos adquiridos de las partes en cuanto a la rescisión no se verá afectada

23 LA COMPAÑÍA no es un asegurador ni un garante y está liberada de responsabilidad con respecto a esas atribuciones. EL CONTRATANTE que requiera garantías contra pérdidas o daños, deberá obtener el seguro apropiado.

24 Ninguna alteración, enmienda o renuncia a cualquiera de estas Condiciones Generales, tendrá algún efecto a menos que sean hechas por escrito y firmadas por un representante autorizado de LA COMPAÑÍA.

25.

25.1 Si cualquiera de las disposiciones (o parte de una disposición) de las presentes Condiciones Generales se encuentra por cualquier t[illegible] y u órgano administrativo de la juri[illegible]ón competente para ser inválida, ilegal o inaplicable, las demás disposiciones seguirán en vigor

25.2 Si cualquier inválida, inaplicable o ilegal disposición sería válida y ejecutable o jurídica, si alguna parte de ella se han suprimido, esta disposición se aplicará a cualquier modificación es necesaria para que sea válida y exigible y legal.

26. Cada una de las partes reconoce y acepta que, en la celebración de cualquier contrato de prestación de servicios de conformidad con estas Condiciones Generales no cuenta con ninguna empresa, promesa, garantía, declaración, representación, garantía o entendimiento (ya sea por escrito o no) de cualquier persona (ya sea parte en estas condiciones o no) relacionados con el objeto de estas Condiciones Generales, con excepción de lo expresamente establecido en el o mencionadas en las presentes Condiciones Generales.

27. Todos los contratos para la prestación de servicios entrá en conformidad con las presentes Condiciones Generales se realizan para el beneficio de la Sociedad y la única y principal (en su caso) de sus sucesores y cesionarios autorizados y que no están destinados a beneficiar, o ser exigible por cualquier otra persona.

28. Avisos dados bajo las presentes Condiciones Generales se realizarán por escrito, enviado a la atención de la persona, y que dicha dirección o número de fax de la parte podrá notifica[illegible]tra parte de vez en cuando y se e[illegible]án personalmente, o enviarse por correo enviado por pre-pago, de primera clase de correo o correo certificado. Un aviso se considerará que se ha recibido, en caso de entrega personal, en el momento de la entrega, en el caso de pre-pago o post de primera clase correo certificado, 48 horas a partir de la fecha de envío y, si se considera la recepción en virtud de la presente Condición 28 no es en el horario comercial (es decir, 9.00 a 5.30 pm de lunes a viernes en un día que es un día hábil), a las 9.00 horas en el primer día hábil tras la entrega. Para probar el servicio, es suficiente demostrar que la notificación fue debidamente entregada y se publicará.

29.

29.1 Cualquier controversia o demanda que surja de o en conexión con estas Condiciones Generales o de sus materias, se regirán e interpretarán de conformidad con las leyes del Estado Peruano.

29.2 Las partes Irrevocablemente de acuerdo en que los tribunales del Estado Peruano no tendrá competencia exclusiva para resolver cualquier controversia o reclamación que surja de o en conexión con estas Condiciones Generales o de su materia.

ANEXO 6

Ficha de información de pozo (Fuente: Estudio PERUPETRO)

INFORMACIÓN DE POZO

Pozo	T5348	Área	Pozo	Lote	I
Coordenada Este		Coordenada Norte			

Cía Operadora	GMP
Cía Perforació	PetroPerú
Prioridad de Abandono	
Fecha de Perforación	25/12/1968
Fecha de Completación	25/12/1968
Profundidad total	3983
Profundidad efectiva	3950
Casing de Superficie e Intermedios	9 5/8" H40
Profundidad de casing de Superficie e Intermedios	308'- 12'
Casing de producción y lainas	4 1/2" N80, 4 1/2" J55
Profundidad de casing de producción y lainas	98'- 12', 3950'- 98'
Intervalos Perforados	3925'- 3841'
Tope Cemento	2000
Formaciones	Basal Salina
Tipo y Cantidad de Tapones	
Profundidad de tapones	
Tope de Tapones	0
Estado	Abandonado productor de petróleo
Intervalos abiertos	
Fecha de último Estado	31/12/1968
Adecuadamente abandonado	No
Último Servicio de Pozos	Estuvo en SDP, no se especif
Cumple con Legislación	No
Fecha Último Servicio de Pozos	12/01/1986
Impacto Ambiental y Seguridad	No
Código Intervención	2A
Se encuentra entre Construcciones	No
Estado del pozo	ATA
Acceso	Si
Identificado	Si
Terraplèn	Si
Rx Abandono	
Foto	
Observaciones	Sin cabezal, solo pin de CSG de Prod

Fuente: PERUPETRO - 2002

ANEXO 7

Ficha de identificación de Pasivos Ambientales del OSINERGMIN

Osinergmin	FICHA DE IDENTIFICACIÓN DE PASIVOS AMBIENTALES	Código : F2-GFHL-UMAL-PE-03 Revisión : 01 Fecha : 05-08-09 Página : 1 de 1

Número: 306 | **Fecha:** *25 de agosto de 2009*

1. LOCALIZACIÓN

Lote: I

Área de Producción : Pozo

Distrito: Pariñas	*Provincia: Talara*	*Región: Grau*

Identificación del Pozo según PERUPETRO : 5348

Coordenadas UTM Insitu (Sistema WGS84)		*Zona*
Norte	*Este*	*17*
9490474	*471580*	

2. DESCRIPCIÓN DEL PASIVO AMBIENTAL

Pozo inactivo abierto, contiene agua y está ubicado en una planicie con vegetación verde en cauce de quebrada El Acholado, fue reconocido como un pozo ATA en el Informe Final de PERUPETRO S.A. el 2002.

3. REGISTRO FOTOGRÁFICO

4. CAUSA / ORIGEN

Inadecuado abandono del pozo por antigua actividad de exploración y explotación de hidrocarburos

5. TIPOS DE PASIVOS AMBIENTALES *(Marque con X el que corresponda).*

Pozos abandonados	X	Efluentes	
Instalaciones mal abandonadas		Emisiones	
Suelos contaminados		Restos o depósitos de residuos	

6. CATEGORÍA AMBIENTAL *(Marque con X el que corresponda).*

Contaminación Ambiental		Aspectos de interés Humano	X
Aspectos Estéticos	X	Ecológico	X

7. TITULAR ACTUAL

Grana y Montero Petrolera S.A.

8. TITULAR (S) ANTERIOR (ES)

PetroPerú. Abandonado en 1968

9. RESULTADO DE MONITOREOS *(En caso aplique) (Preliminar)*

Sin información

10. OBSERVACIONES

Actualmente, el pozo mantiene su condición de Pasivo Ambiental ATA.

Ing. MSc. Alberto Aréspaita Allaniraso
Gestor Ambiental - CIP. 26593