



PERÚ

Ministerio
del AmbienteOrganismo de Evaluación y
Fiscalización Ambiental - OEFA

Dirección de Evaluación

| |
|--|
| ORGANISMO DE EVALUACION Y FISCALIZACION AMBIENTAL SUBDIRECCION DE CALIDAD AMBIENTAL |
| RECIBIDO |
| 18 DIC. 2014 |
| VºBº _____ Hora: 13:00 p.m. |
| Firma: |

"Año de la Promoción de la Industria Responsable y del Compromiso Climático"
"Decenio de las Personas con Discapacidad en el Perú"

INFORME N° 131 - 2014-OEFA/DE-SDCA-CIPASH

PARA : **CARLOS ALLEN GUILLÉN PANTIGOZO**
Coordinador para la Identificación de Pasivos Ambientales del
Subsector Hidrocarburos

DE : **FAVIO WILFREDO LEIVA HASSINGGER**
Tercero Evaluador para la Identificación de Pasivos
Ambientales del Subsector Hidrocarburos

ASUNTO : Identificación de pasivo ambiental del subsector hidrocarburos
con código de Ficha OEFA F02068, ubicado en el Lote VII/VI (ex
Lote VII), en el distrito La Brea de la provincia Talara del
departamento de Piura.

FECHA : San Isidro, 16 DIC. 2014

El presente Informe de identificación de pasivo ambiental del subsector hidrocarburos ha sido elaborado en el marco de la Ley N° 29134 - Ley que regula los pasivos ambientales del subsector hidrocarburos¹ y su Reglamento², así como en aplicación de la Directiva N° 001-2013-OEFA/CD³.

I. OBJETO

1. El presente Informe tiene por objeto comunicar que el pozo mal abandonado (con código PERUPETRO T2932), y el suelo contaminado circundante a él, constituyen un pasivo ambiental del subsector hidrocarburos, identificado con código de Ficha OEFA F02068. Este pasivo ambiental se encuentra ubicado en el Lote VII/VI (ex Lote VII), en el distrito La Brea de la provincia Talara del departamento de Piura, el cual fue verificado en campo el 03 de setiembre de 2014.

II. MARCO NORMATIVO

2. Mediante la Ley N° 29134 - Ley que regula los pasivos ambientales del subsector hidrocarburos, se establecen las reglas aplicables a la gestión de los pasivos ambientales en las actividades del subsector hidrocarburos, con la finalidad de reducir o eliminar sus impactos negativos en la salud, la población, el ecosistema circundante y la propiedad.
3. El Artículo 2° de la citada Ley, define a los pasivos ambientales como aquellos pozos e instalaciones mal abandonados, los suelos contaminados, los efluentes, emisiones, restos o depósitos de residuos ubicados en cualquier lugar del territorio nacional, incluyendo el zócalo marino, producidos como consecuencia de operaciones en el subsector hidrocarburos, realizadas por parte de empresas que han cesado sus actividades en el área donde se produjeron dichos impactos.

¹ Publicado en el diario oficial El Peruano el 17 de noviembre de 2007.

² Decreto Supremo N° 004-2011-EM.

³ Directiva N° 001-2013-OEFA/CD - Directiva para la identificación de pasivos ambientales en el subsector hidrocarburos a cargo del OEFA y la Metodología para la Estimación del Nivel de Riesgo de Pasivos Ambientales en el Subsector Hidrocarburos, aprobada con Resolución de Consejo Directivo N° 022-2013-OEFA/CD del 22 de mayo de 2013.

"Año de la Promoción de la Industria Responsable y del Compromiso Climático"
"Decenio de las Personas con Discapacidad en el Perú"

4. El Numeral 6.3 del Artículo 6° del Reglamento de la Ley N° 29134, aprobado mediante Decreto Supremo N° 004-2011-EM, dispone que la autoridad a cargo de la fiscalización y sanción del cumplimiento de las obligaciones ambientales contenidas en el Reglamento de la Ley N° 29134 es el Organismo Supervisor de la Inversión en Energía y Minería - OSINERGMIN, en tanto no se efectúe la transferencia de funciones de evaluación, supervisión, fiscalización, control y sanción en materia ambiental al Organismo de Evaluación y Fiscalización Ambiental - OEFA, de acuerdo a lo establecido en la Primera Disposición Complementaria Transitoria de la Ley N° 29325 y el Decreto Supremo N° 001-2010-MINAM.
5. Con la finalidad de dar cumplimiento a lo dispuesto en la Ley N° 29325, y dentro del proceso gradual de transferencia de las funciones de las entidades del Gobierno Nacional con competencias en evaluación, supervisión, fiscalización, control y sanción ambiental, mediante Decreto Supremo N° 001-2010-MINAM se aprobó el inicio del proceso de transferencia de las funciones de supervisión, fiscalización y sanción en materia ambiental del OSINERGMIN al OEFA, y posteriormente por medio de la Resolución Ministerial N° 042-2013-MINAM, publicada el 19 de febrero de 2013, el Ministerio del Ambiente precisó que el OEFA es competente para ejercer la función de identificación de pasivos ambientales de hidrocarburos, en el marco de lo establecido en la Ley N° 29134 y su Reglamento.
6. Asimismo, mediante Resolución de Consejo Directivo N° 022-2013-OEFA/CD del 22 de mayo de 2013, se aprobó la Directiva N° 001-2013-OEFA/CD - Directiva para la identificación de pasivos ambientales en el subsector hidrocarburos a cargo del OEFA y la Metodología para la Estimación del Nivel de Riesgo de Pasivos Ambientales en el Subsector Hidrocarburos.

A continuación se detallan las acciones desarrolladas:

III. IDENTIFICACIÓN DE PASIVO AMBIENTAL DEL SUBSECTOR HIDROCARBUROS CON CÓDIGO DE FICHA OEFA F02068

III.1 Revisión Documentaria

7. Entre los años 2001 y 2002, PERUPETRO S.A. (en adelante, PERUPETRO) realizó el estudio denominado "Pasivos Ambientales - Estudio de Pozos ATA, APA y DPA"⁴ (en adelante, Estudio PERUPETRO), evaluándose un total de 8 944 pozos, los cuales fueron clasificados con un código de intervención⁵, para priorizar su abandono o considerarlo dentro de un programa de rehabilitación.
8. De acuerdo al Estudio PERUPETRO, 401 pozos fueron clasificados con los códigos 1A y 1B; sin embargo, se priorizaron los trabajos de abandono de 204 pozos ubicados en los campos del noroeste del Perú, así como los pozos ubicados en el sector Pirín y Ahuallane en Puno, en la medida que representaban un mayor peligro a la seguridad

⁴ Pozo ATA: Pozo con abandono temporal.
Pozo APA: Pozo con abandono permanente.
Pozo DPA: Pozo abandonado durante la perforación.

⁵ 1A: Pozos que necesitan abandono permanente, por constituir un verdadero peligro a la seguridad integral de las personas.
1B: Pozos que necesitan abandono permanente, porque potencialmente pueden contaminar el ambiente.
1C: Pozos secos, productores de agua, que no contaminan el ambiente y no son un peligro para las personas.
2A: Pozos que de alguna forma debe considerarse su rehabilitación, ya sea para ponerlos en producción o para incluirlos dentro de proyectos de recuperación mejorada.

integral de las personas. La ejecución del programa de abandono técnico definitivo de dichos pozos estuvo a cargo de PETROPERÚ S.A. (en adelante, PETROPERÚ), según la autorización dispuesta en el Artículo 6° de la Ley N° 28880 - Ley que autoriza Crédito Suplementario en el Presupuesto del Sector Público para el Año Fiscal 2006 y dicta otras medidas.

9. Asimismo, entre los años 2009 y 2010, el OSINERGMIN realizó trabajos de identificación de pasivos ambientales del subsector hidrocarburos, identificándose 6 271 pozos, de los cuales 4 634 fueron considerados pasivos ambientales, de acuerdo a los informes números 19853-2009-OS-GFHL/UMAL, 7426-2010-OS-GFHL/UEEL y 13609-2010-OS-GFHL/UPPD del OSINERGMIN. Sin embargo, no todos los pozos identificados y evaluados cumplen con la definición de pasivo ambiental, de acuerdo a lo establecido en el Artículo 2° de la Ley N° 29134 - Ley que regula los Pasivos Ambientales del Subsector Hidrocarburos.
10. De la revisión documentaria, se tiene que el pasivo ambiental evaluado corresponde a un pozo inactivo, considerado en el Estudio PERUPETRO como un pozo ATA con código de intervención 2A, es decir, un pozo con abandono temporal que debe considerarse su rehabilitación, ya sea para ponerlo en producción o para incluirlo dentro de proyectos de recuperación mejorada; además, se señala que presenta intervalos perforados, no reportando la existencia de tapones de abandono, destacando también que fue inadecuadamente abandonado en estado "productor de petróleo" (haber sido cerrado produciendo petróleo) y que no cumple con la legislación vigente de la época del estudio en mención (ver anexo 6).
11. Asimismo, figura en el registro del OSINERGMIN como un pozo ATA; refiriendo además que se encontró fluido en el fondo el pozo, cantina destruida y restos de madera (ver anexo 7).

III.2 Descripción del pasivo ambiental y área circundante

III.2.1 Identificación del área

12. De la revisión del contenido correspondiente a la Línea Base del Estudio de Impacto Ambiental para el proyecto de "Perforación de 3 022 pozos de desarrollo y Prospección Sísmica 2D de 59 km", aprobado por Resolución Directorial N°203-2012-MEM/AE, se pudo determinar que el área presenta una zona de vida de "Desierto Superárido", con características geomorfológicas de "Planicie - Llanura", con clima muy seco tropical (árido tropical).
13. El pozo se ubica en la unidad fisiográfica de quebrada seca rodeado por colinas bajas con pendiente moderada. La zona presenta escasa vegetación entre las que se pueden distinguir las especies "vichayo" y "algarrobo" y "pino". Asimismo, litológicamente el área de evaluación se encuentra constituido principalmente por la acumulación de materiales de origen fluvial-marino, coluvio-aluvial y depósito sedimentario antiguo de origen marino. Cabe precisar que no se observó actividades extractivas ni industriales en la periferie.

III.2.2 Descripción del pasivo ambiental

14. Durante la evaluación in situ realizada por el OEFA el 03 de setiembre de 2014, se observó pozo inactivo, ubicado en el interior de una cantina deteriorada. El pozo presenta tubería de revestimiento (casing) de 9 plg de diámetro; asimismo, la citada estructura se encuentra a 1,46 m sobre el nivel de la base de la cantina deteriorada. Cabe destacar que el pozo se encontraba abierto, sin elementos de cierre en superficie tales como

"Año de la Promoción de la Industria Responsable y del Compromiso Climático"
 "Decenio de las Personas con Discapacidad en el Perú"

válvulas, llaves entre otros que garanticen un cierre hermético del pozo. Además no se visualizó afloramiento de líquidos, ni se percibió emisiones gaseosas provenientes del pozo; sin embargo, se percibió olor a hidrocarburos en el suelo del área circundante al pozo (ver anexos 1 y 2).

15. Para la evaluación del suelo en el área circundante al pozo se realizó un recorrido y exploración, con la finalidad de determinar la presencia de hidrocarburos estableciéndose la ubicación de los puntos de muestreo de suelo, tras el análisis de las muestras recolectadas, los resultados de los informes de ensayo de laboratorio determinan que la concentración de la Fracción de hidrocarburos F2 (C₁₀-C₂₈) supera la concentración establecidas en el Estándar de Calidad Ambiental para Suelo de uso agrícola aprobado por el Decreto Supremo N° 002-2013-MINAM, evidenciando la presencia de suelo contaminado con hidrocarburos, como se detalla en el ítem III.3.
16. En ese sentido, de la revisión de los antecedentes y la evaluación in situ, se considera que el pozo se encuentra mal abandonado, toda vez que no se encuentra herméticamente cerrado ni en condiciones seguras para el abandono; conforme se establece en el Artículo 2° del Decreto Supremo N° 032-2004-EM - Reglamento de las Actividades de Exploración y Explotación de Hidrocarburos⁶. Además de presentar suelo contaminado con hidrocarburos en el área circundante al pozo.

III.3 Identificación de contaminantes y toma de muestras

III.3.1 Calidad del suelo

17. Producto del recorrido y exploración del área circundante al pozo, se realizó la toma de dos muestras puntuales de suelo para su correspondiente análisis en un laboratorio acreditado por INDECOPI. Para la toma de muestra se siguieron los criterios establecidos en la Guía para Muestreo de Suelos en el marco del Decreto Supremo N°002-2013-MINAM, Estándares de Calidad Ambiental (ECA) para suelo, aprobado con R.M. N° 085-2014-MINAM-Ministerio del Ambiente.
18. La descripción y ubicación de los puntos de muestreo de suelo; así como, los parámetros analizados en laboratorio se detallan en la Tabla 1 (ver anexo 4).

Tabla 1: Puntos de Muestreo

| Matriz | Código del punto de muestreo | Parámetros analizados | Descripción | WGS 84 ZONA 17M | |
|--------|------------------------------|--|---|-----------------|-----------|
| | | | | ESTE (m) | NORTE (m) |
| Suelo | F02068-SU01 | F1 (C6-C10)* F2 (C10-C28) F3 (C28-C40) | La muestra de suelo se tomó a 2,7 m de distancia del Pozo y a una profundidad de 0,37 m de la superficie del suelo. | 479918 | 9486381 |
| Suelo | F02068-SU02 | F1 (C6-C10)* F2 (C10-C28) F3 (C28-C40) | La muestra de suelo se tomó a 10 m de distancia del Pozo y a una profundidad de 0,36 m de la superficie del suelo. | 479915 | 9486389 |

⁶ Decreto Supremo N° 032-2004-EM - Reglamento de las Actividades de Exploración y Explotación de Hidrocarburos.
 Artículo 2°.- *Definiciones*
 (...) *"Abandono del Pozo: Trabajos que se efectúan para dejar herméticamente cerrado y en condiciones seguras un Pozo."*
 (...)



"Año de la Promoción de la Industria Responsable y del Compromiso Climático"
 "Decenio de las Personas con Discapacidad en el Perú"

FH F1: Fracción de hidrocarburos F1 (C6-C10).

FH F2: Fracción de hidrocarburos F2 (C10-C28).

FH F3: Fracción de hidrocarburos F3 (C28-C40).

* De manera referencial, dado que el ECA considera la Fracción de hidrocarburos F1 (C5-C10).

19. Los resultados obtenidos en laboratorio fueron comparados con el Estándar de Calidad Ambiental para Suelo de uso agrícola (Decreto Supremo N° 002-2013-MINAM), dado que no se ha observado viviendas ni actividad industrial /extractiva en curso en los alrededores a la ubicación del pozo. Se obtuvieron los siguientes resultados de laboratorio (ver anexo 5):

Tabla 2: Resultado de los análisis fisicoquímicos realizados

| Matriz | Código de muestra | Parámetros analizados | Resultado | Unidad | ECA o norma referencial | % que se encuentra por encima del ECA o norma referencial | Laboratorio | Número de informe de ensayo de laboratorio |
|--------|-------------------|-----------------------|-----------|--------|-------------------------|---|-----------------|--|
| Suelo | F02068-SU01 | FH F1 (C6-C10)* | < 10 | mg/kg | 200 | No supera | AGQ Perú S.A.C. | S-14/26026 |
| Suelo | F02068-SU01 | FH F2 (C10-C28) | 1 234 | mg/kg | 1 200 | 2,83 % | AGQ Perú S.A.C. | S-14/26026 |
| Suelo | F02068-SU01 | FH F3 (C28-C40) | 1 844 | mg/kg | 3 000 | No supera | AGQ Perú S.A.C. | S-14/26026 |
| Suelo | F02068-SU02 | FH F1 (C6-C10)* | < 10 | mg/kg | 200 | No supera | AGQ Perú S.A.C. | S-14/26027 |
| Suelo | F02068-SU02 | FH F2 (C10-C28) | 509 | mg/kg | 1 200 | No supera | AGQ Perú S.A.C. | S-14/26027 |
| Suelo | F02068-SU02 | FH F3 (C28-C40) | 1 160 | mg/kg | 3 000 | No supera | AGQ Perú S.A.C. | S-14/26027 |

FH F1: Fracción de hidrocarburos F1 (C6-C10).

FH F2: Fracción de hidrocarburos F2 (C10-C28).

FH F3: Fracción de hidrocarburos F3 (C28-C40).

* De manera referencial, dado que el ECA considera la Fracción de hidrocarburos F1 (C5-C10).

20. Los resultados obtenidos del análisis en laboratorio evidencian la presencia de suelo contaminado con hidrocarburos, dado que la concentración correspondientes a la Fracción de hidrocarburos F2 supera el ECA para suelo de uso agrícola.
21. A continuación se realiza la estimación del nivel de riesgo en función del parámetro Fracción de hidrocarburos F2 debido a que presentó el valor más alto en la valoración (% que supera el ECA) entre el resto de parámetros considerados para la evaluación.

III.4 Estimación del Nivel de Riesgo

22. La estimación del nivel de riesgo del pasivo ambiental, se evaluó conforme a los lineamientos establecidos en la Metodología para la Estimación del Nivel de Riesgo de Pasivos Ambientales en el Subsector Hidrocarburos aprobada por Resolución de Consejo Directivo N° 022-2013-OEFA/CD.

III.4.1 Salud

Identificación de peligros

23. Existe presencia de suelo contaminado con hidrocarburos a nivel superficial, que puede afectar la salud de la población en caso exista un contacto directo continuo y/o manipulación continua (sin la adecuada protección) con este suelo.

"Año de la Promoción de la Industria Responsable y del Compromiso Climático"
 "Decenio de las Personas con Discapacidad en el Perú"

Estimación de la probabilidad

24. La probabilidad de ocurrencia de peligros se evaluó in situ y en gabinete, conforme a los lineamientos de la Metodología para la Estimación del Nivel de Riesgo de Pasivos Ambientales en el Subsector Hidrocarburos, conforme al siguiente detalle:

| Probabilidad de la ocurrencia | Valor |
|---|-------|
| Debido a la permanente presencia de suelo contaminado con hidrocarburos y a las condiciones en las que se encuentra el pozo, se estima que ocurre de manera continua. | 5 |

Fuente: Elaboración propia (Cuadro N° 1 de la Metodología para la Estimación del Nivel de Riesgo de Pasivos Ambientales en el Subsector Hidrocarburos).

Estimación de la consecuencia en la salud

25. La consecuencia en la salud, se evaluó in situ y en gabinete, conforme a los lineamientos establecidos en la Metodología para la Estimación del Nivel de Riesgo de Pasivos Ambientales en el Subsector Hidrocarburos, como se detalla a continuación.

$$\text{Salud} = C + 2(P) + E + \text{Pobl.}$$

| Factores | Escenarios | Puntuación |
|--|--|------------|
| Cantidad (C) | De los resultados del análisis de las muestras de suelo alrededor del pozo, se encontraron valores de concentración para la Fracción de hidrocarburos F2 de 2,83 %por encima del ECA para suelo de uso agrícola. | 1 |
| Peligrosidad (P) | Existe suelo contaminado con hidrocarburos en el área circundante al pozo y una de las propiedades intrínsecas de los hidrocarburos es ser combustible. | 2* x (2) |
| Extensión (E) | La población de la localidad Talara Alta, se encuentra a 9,1 km aproximadamente de la ubicación del pozo. | 1 |
| Población potencialmente afectada (Pobl.)** | Se estima que la población potencialmente afectada no superaría las 5 personas. | 1 |
| Total | | 7 |

Fuente: Elaboración propia (Cuadros números 2, 3, 4 y 5 de la Metodología para la Estimación del Nivel de Riesgo de Pasivos Ambientales en el Subsector Hidrocarburos).

* La peligrosidad se multiplica por la constante 2 en la sumatoria de factores para el cálculo de la consecuencia.

**La población potencialmente afectada ha sido determinada considerando un radio de hasta 1 km, dado que la mayor distancia en el factor extensión está referida a 1 km.

26. Para la puntuación de 7 , le corresponde un valor numérico de 1 (Cuadro N° 11 de la Metodología para la Estimación del Nivel de Riesgo de Pasivos Ambientales en el Subsector Hidrocarburos) para la consecuencia en la salud.



"Año de la Promoción de la Industria Responsable y del Compromiso Climático"
"Decenio de las Personas con Discapacidad en el Perú"

Estimación del nivel de riesgo en la salud

27. De acuerdo a lo señalado en la Metodología para la Estimación del Nivel de Riesgo de Pasivos Ambientales en el Subsector Hidrocarburos, el cálculo para la estimación de riesgo para la salud, se realiza empleando la siguiente ecuación:

$$\text{Riesgo} = \text{Probabilidad} \times \text{Consecuencia}$$

28. Reemplazando los valores obtenidos en esta ecuación tenemos: (5 x 1), el valor del riesgo para la salud es 5, que se interpreta como un nivel de riesgo BAJO de acuerdo a los rangos establecidos en el siguiente cuadro:

Determinación del nivel de riesgo

| Nivel de riesgo en función de la salud, seguridad de la población y calidad del ambiente | Rango del riesgo |
|--|------------------|
| Riesgo alto | 16 – 25 |
| Riesgo medio | 6 – 15 |
| Riesgo bajo | 1 – 5 |

Fuente: Cuadro N° 14 de la Metodología para la Estimación del Nivel de Riesgo de Pasivos Ambientales en el Subsector Hidrocarburos.

III.4.2 Seguridad de la población

Identificación de peligros

29. Debido a las condiciones en las que se encuentra el pozo y su área circundante pueden ocasionar daños a la integridad física de las personas producto de caídas y/o golpes.

Estimación de la probabilidad

30. La probabilidad de ocurrencia de peligros se evaluó in situ y en gabinete, conforme a los lineamientos de la Metodología para la Estimación del Nivel de Riesgo de Pasivos Ambientales en el Subsector Hidrocarburos, tal como se detalla a continuación:

| Probabilidad de la ocurrencia | Valor |
|---|-------|
| Debido a la permanente presencia de suelo contaminado con hidrocarburos y a las condiciones en las que se encuentra el pozo, se estima que ocurre de manera continua. | 5 |

Fuente: Elaboración propia (Cuadro N° 1 de la Metodología para la Estimación del Nivel de Riesgo de Pasivos Ambientales en el Subsector Hidrocarburos).

Estimación de la consecuencia en la seguridad de la población

31. La consecuencia en la seguridad de la población se evaluó in situ y en gabinete, conforme a los lineamientos establecidos en la Metodología para la Estimación del Nivel de Riesgo de Pasivos Ambientales en el Subsector Hidrocarburos, como se detalla a continuación:

$$\text{Seguridad de la población} = \Sigma (\text{Factores})$$

"Año de la Promoción de la Industria Responsable y del Compromiso Climático"
 "Decenio de las Personas con Discapacidad en el Perú"

| Factores | Escenarios | Puntuación |
|------------------------------------|--|------------|
| Accesibilidad | La población de la localidad Talara Alta, se encuentra a 9,1 km aproximadamente de la ubicación del pozo. | 2 |
| Potencial de colapso | Estructura del pozo (casing) se encuentra a 1,46 m sobre el nivel de la base de la cantina deteriorada. | 1 |
| Presencia de cercos | El área del pasivo ambiental no se encuentra cercada ni señalizada. | 4 |
| Potencial de incendios o explosión | Presencia de residuos de hidrocarburos en el suelo, cuyas propiedades se encuentran neutralizadas por su exposición a la intemperie y a agentes naturales. | 1 |
| Total | | 8 |

Fuente: Elaboración propia (Cuadros números 7, 8, 9 y 10 de la Metodología para la Estimación del Nivel de Riesgo de Pasivos Ambientales en el Subsector Hidrocarburos).

32. Para la puntuación de 8, le corresponde un valor numérico de 2 (Cuadro N° 13 de la Metodología para la Estimación del Nivel de Riesgo de Pasivos Ambientales en el Subsector Hidrocarburos) para la consecuencia en la seguridad de la población.

Estimación del nivel de riesgo en la seguridad

33. De acuerdo a lo señalado en la Metodología para la Estimación del Nivel de Riesgo de Pasivos Ambientales en el Subsector Hidrocarburos, el cálculo para la estimación de riesgo para la seguridad de la población se realiza empleando la siguiente ecuación:

$$\text{Riesgo} = \text{Probabilidad} \times \text{Consecuencia}$$

34. Reemplazando los valores obtenidos en esta ecuación tenemos: (5 x 2), el valor del riesgo para la seguridad de la población es 10, que se interpreta como un nivel de riesgo MEDIO de acuerdo a los rangos establecidos en el siguiente cuadro:

Determinación del nivel de riesgo

| Nivel de riesgo en función de la salud, seguridad de la población y calidad del ambiente | Rango del riesgo |
|--|------------------|
| Riesgo alto | 16 – 25 |
| Riesgo medio | 6 – 15 |
| Riesgo bajo | 1 – 5 |

Fuente: Cuadro N° 14 de la Metodología para la Estimación del Nivel de Riesgo de Pasivos Ambientales en el Subsector Hidrocarburos.

III.4.3 Calidad del Ambiente

Identificación de peligros

35. Existe presencia de hidrocarburos en el suelo a nivel superficial, que afecta la calidad del suelo y podría ser transportado hacia otras áreas debido a la acción de agentes naturales como las precipitaciones pluviales y/o el viento, existiendo la posibilidad de afectar otros componentes ambientales.

"Año de la Promoción de la Industria Responsable y del Compromiso Climático"
 "Decenio de las Personas con Discapacidad en el Perú"

Estimación de la probabilidad

36. La probabilidad de ocurrencia de peligros se evaluó in situ y en gabinete, conforme a los lineamientos de la Metodología para la Estimación del Nivel de Riesgo de Pasivos Ambientales en el Subsector Hidrocarburos, como se detalla a continuación:

| Probabilidad de la ocurrencia | Valor |
|---|-------|
| Debido a la permanente presencia de suelo contaminado con hidrocarburos y a las condiciones en las que se encuentra el pozo, se estima que ocurre de manera continua. | 5 |

Fuente: Elaboración propia (Cuadro N° 1 de la Metodología para la Estimación del Nivel de Riesgo de Pasivos Ambientales en el Subsector Hidrocarburos).

Estimación de la consecuencia en la calidad del ambiente

37. La consecuencia en la calidad del ambiente se evaluó in situ y en gabinete, conforme a los lineamientos establecidos en la Metodología para la Estimación del Nivel de Riesgo de Pasivos Ambientales en el Subsector Hidrocarburos, como se detalla a continuación:

$$\text{Calidad del ambiente} = C + 2(P) + E + CM$$

| Factores | Escenarios | Puntuación |
|-------------------------------|--|------------|
| Cantidad (C) | De los resultados del análisis de las muestras de suelo alrededor del pozo, se encontraron valores de concentración para la Fracción de hidrocarburos F2 de 2,83 %por encima del ECA para suelo de uso agrícola. | 1 |
| Peligrosidad (P) | Existe suelo contaminado con hidrocarburos en el área circundante al pozo y una de las propiedades intrínsecas de los hidrocarburos es ser combustible. | 2* x (2) |
| Extensión (E) | La población de la localidad Talara Alta, se encuentra a 9,1 km aproximadamente de la ubicación del pozo. | 1 |
| Calidad del Medio (CM) | El pasivo ambiental está afectando la calidad del componente ambiental suelo, debido a la presencia de Fracción de hidrocarburos F2, cuya concentración supera lo establecido en el ECA para suelo agrícola. | 2 |
| Total | | 8 |

Fuente: Elaboración propia (Cuadros números 2, 3, 4 y 6 de la Metodología para la Estimación del Nivel de Riesgo de Pasivos Ambientales en el Subsector Hidrocarburos).

* La peligrosidad se multiplica por la constante 2 en la sumatoria de factores para el cálculo de la consecuencia.

38. Para la puntuación de 8, le corresponde un valor numérico de 2 (Cuadro N° 12 de la Metodología para la Estimación del Nivel de Riesgo de Pasivos Ambientales en el Subsector Hidrocarburos) para la consecuencia en la calidad del ambiente.



Estimación del nivel de riesgo en la calidad del ambiente

39. De acuerdo a lo señalado en la Metodología para la Estimación del Nivel de Riesgo de Pasivos Ambientales en el Subsector Hidrocarburos, el cálculo para la estimación de riesgo para la calidad del ambiente, se realiza empleando la ecuación:

$$\text{Riesgo} = \text{Probabilidad} \times \text{Consecuencia}$$

40. Reemplazando los valores obtenidos en esta ecuación tenemos: (5 x 2), el valor del riesgo para la calidad del ambiente es 10, que se interpreta como un nivel de riesgo MEDIO de acuerdo a los rangos establecidos en el siguiente cuadro:

Determinación del nivel de riesgo

| Nivel de riesgo en función de la salud, seguridad de la población y calidad del ambiente | Rango del riesgo |
|--|------------------|
| Riesgo alto | 16 – 25 |
| Riesgo medio | 6 – 15 |
| Riesgo bajo | 1 – 5 |

Fuente: Cuadro N° 14 de la Metodología para la Estimación del Nivel de Riesgo de Pasivos Ambientales en el Subsector Hidrocarburos.

IV. CONCLUSIONES

41. Sobre la base de las consideraciones expuestas, es posible formular las siguientes conclusiones:
- (i) El pozo identificado con código PERUPETRO T2632, califica como un pozo mal abandonado, toda vez que no se encuentra herméticamente cerrado ni en condiciones seguras para el abandono de conformidad con lo establecido en el Artículo 2° del Decreto Supremo N° 032-2004-EM - Reglamento de las Actividades de Exploración y Explotación de Hidrocarburos.
 - (ii) En el área circundante al pozo, existe suelo contaminado por la presencia de hidrocarburos, según los resultados obtenidos del informe de ensayo de laboratorio para el parámetro Fracción de Hidrocarburos F2 (C₁₀-C₂₈); cuya concentración ha superado el valor establecido en el Estándar de Calidad Ambiental para suelo Agrícola, aprobado por Decreto Supremo N° 002-2013-MINAM.
 - (iii) El pozo mal abandonado y el suelo del área circundante al pozo descritas en la Ficha F02068, constituyen un pasivo ambiental del subsector hidrocarburos, en la medida que cumplen con la definición de pasivo ambiental del subsector hidrocarburos establecido en el Artículo 2° de la Ley 29134 - Ley que Regula los Pasivos Ambientales del Subsector Hidrocarburos.
 - (iv) Los resultados de la estimación del nivel de riesgo de este pasivo ambiental determinan que, el nivel de riesgo para la salud es BAJO, el nivel de riesgo para la seguridad de la población es MEDIO y el nivel de riesgo para la calidad del ambiente es MEDIO.

"Año de la Promoción de la Industria Responsable y del Compromiso Climático"
"Decenio de las Personas con Discapacidad en el Perú"

V. RECOMENDACIÓN

42. Conforme a las conclusiones expuestas, se recomienda remitir el presente Informe a la Dirección General de Asuntos Ambientales Energéticos del Ministerio de Energía y Minas, para su conocimiento y fines pertinentes.

VI. ANEXOS

1. Registro fotográfico.
2. Ficha para la identificación de pasivo ambiental en el subsector hidrocarburos (OEFA).
3. Mapa de ubicación geográfica.
4. Reporte de Monitoreo de Suelo.
5. Informe de ensayo de laboratorio.
6. Ficha de información de pozo (Fuente: Estudio PERUPETRO).
7. Ficha de identificación de Pasivos Ambientales del OSINERGMIN.

Atentamente,



FAVIO WILFREDO LEIVA HASSINGER
Tercero Evaluador para la Identificación de Pasivos
Ambientales del Subsector
Hidrocarburos
Dirección de Evaluación



PERÚ

Ministerio
del Ambiente

Organismo de Evaluación y
Fiscalización Ambiental - OEFA

Dirección de Evaluación

"Año de la Promoción de la Industria Responsable y del Compromiso Climático"
"Decenio de las Personas con Discapacidad en el Perú"

ANEXOS



PERÚ

Ministerio
del Ambiente

Organismo de Evaluación y
Fiscalización Ambiental - OEFA

Dirección de Evaluación

"Año de la Promoción de la Industria Responsable y del Compromiso Climático"
"Decenio de las Personas con Discapacidad en el Perú"

ANEXO 1

Registro Fotográfico

"Año de la Promoción de la Industria Responsable y del Compromiso Climático"
"Decenio de las Personas con Discapacidad en el Perú"



Fotografía N° 1. Pozo inactivo ubicado en una cantina deteriorada, con casing expuesto al ambiente.



Fotografía N° 2. Se observa pozo inactivo que presenta una casing el cual se encuentra abierto, sin elemento de cierre tales como válvulas, llaves entre otros, que garantizan un cierre hermético del pozo.

"Año de la Promoción de la Industria Responsable y del Compromiso Climático"
"Decenio de las Personas con Discapacidad en el Perú"



Fotografía N° 3. Toma de muestra de suelo en el punto F02068-SU01, ubicado a Noroeste del pozo y a 2,7 m aproximadamente del Pozo T2632.



Fotografía N° 4. Toma de muestra de suelo en el punto F02068-SU02, ubicado al Norte del pozo y a 10 m aproximadamente del Pozo T2632



PERÚ

Ministerio
del Ambiente

Organismo de Evaluación y
Fiscalización Ambiental - OEFA

Dirección de Evaluación

"Año de la Promoción de la Industria Responsable y del Compromiso Climático"
"Decenio de las Personas con Discapacidad en el Perú"

ANEXO 2

Ficha para la identificación de pasivo ambiental en el
subsector hidrocarburos (OEFA)



FICHA PARA LA IDENTIFICACIÓN DE PASIVOS AMBIENTALES EN EL SUBSECTOR HIDROCARBUROS

Fecha de la visita: 03-sep-14 Hora de la visita: 09:00 Nombre del evaluador: Favio Wilfredo Leiva Hassingger Dirección / Unidad: OEFA - DE

I. IDENTIFICACIÓN Y UBICACIÓN

Localidad: Distrito: La Brea Provincia: Talara Región: Piura
Código PERUPETRO: T2632 Estado Tiempo: Lluvioso Soleado Nublado
(Descripción) Vientos fuertes con dirección Sureste a Noroeste.

Lote Nombre: Lote VII/VI (ex Lote VII)
Proyecto Área de operación: T2632
Otros

| Coordenadas UTM | Datum Geodésico | Zona | Norte | Este | Altitud (m) | Precisión (m) |
|-----------------|-----------------|------|---------|--------|-------------|---------------|
| | WGS84 | 17 | 9486376 | 479919 | 92 | ± 3 |

Breve Descripción de la zona:

El pozo se ubica en la unidad fisiográfica de quebrada seca rodeado por colinas bajas con pendiente moderada. La zona presenta escasa vegetación entre las que se pueden distinguir las especies "vichayo" y "algarrobo" y "pino". Asimismo, litológicamente el área de evaluación se encuentra constituido principalmente por la acumulación de materiales de origen fluvial-marino, coluvio-aluvial y depósito sedimentario antiguo de origen marino. Cabe precisar que no se observó actividades extractivas ni industriales en la periferie.

II. DESCRIPCIÓN DEL POSIBLE PASIVO AMBIENTAL

| | | | | | |
|---|---|---|----------------------------------|--|-----------------------------|
| Tipo de Pozo: Abandonado <input checked="" type="radio"/> | Instalaciones mal Abandonadas <input type="radio"/> | Suelos Contaminados con Efluente o Derrame <input checked="" type="radio"/> | Emissiones <input type="radio"/> | Restos de Residuos <input type="radio"/> | Otros: <input type="text"/> |
|---|---|---|----------------------------------|--|-----------------------------|

Descripción del Pasivo Ambiental:

Pozo inactivo, ubicado en un terraplén habilitado colindante a una trocha carrozable, el pozo se encuentra en el interior de una cantina, presenta casing abierto y corroído de 9 plg de diámetro y sobresale de la superficie de suelo en 1,46 m. Cabe mencionar que el pozo no cuenta con elementos que garanticen un cierre hermético del pozo. Sin embargo, no se percibe emisiones gaseosas y se visualiza suelo impregnado con hidrocarburos. Cabe destacar que existe acceso vehicular hacia la ubicación del pozo pero se encuentra una vía fraccionada.

Área afectada aprox. (m2): 42

Profundidad aproximada del área afectada (m): 0.25

III. ACTIVIDADES QUE SE REALIZAN DENTRO DEL ÁREA DE INFLUENCIA

| | | | | |
|--------------------------|-------------------------------------|------------------------------------|--|-----------------------------|
| Actividades económicas: | Industrial <input type="checkbox"/> | Comercial <input type="checkbox"/> | Agropecuaria <input type="checkbox"/> | Otros: <input type="text"/> |
| Actividades recreativas: | Natación <input type="checkbox"/> | Caza <input type="checkbox"/> | Campo deportivo <input type="checkbox"/> | Otros: <input type="text"/> |

IV. SITUACIÓN DEL ENTORNO

| Entorno | Distancia aprox. (m) | Descripción |
|--------------------------------------|----------------------|--|
| Viviendas | 9100 | Localidad de Talara Alta |
| Infraestructura vial | 6 | Trocha carrozable |
| Infraestructura urbana | - | No se observa en un radio de 200 m a la redonda. |
| Áreas Agrícolas o Ganaderas | - | No se observa en un radio de 200 m a la redonda. |
| Explotación forestal | - | No se observa en un radio de 200 m a la redonda. |
| Bosque y/o Vegetación Natural | 10 | Vegetación autóctona seca. |
| Especies y Ecosistemas en Protección | - | No se observa en un radio de 200 m a la redonda. |
| Otros | - | No aplica |

Observaciones: Ninguna

V. SITUACIÓN DEL AGUA (En caso de existir impacto al agua, a una distancia de hasta 100 m)

Cuerpo de agua cercano: No Nombre del cuerpo de agua: No aplica
Distancia aproximada (m): No determinado. Volumen o caudal aproximado: No determinado.



FICHA PARA LA IDENTIFICACIÓN DE PASIVOS AMBIENTALES EN EL SUBSECTOR HIDROCARBUROS

Descripción del cuerpo de agua: No aplica

Uso del agua: No aplica

VI. INFORMACIÓN COMPLEMENTARIA A LA DESCRIPCIÓN DEL PASIVO AMBIENTAL

| | | | | |
|---|--|--|--|--|
| Infraestructura encontrada (En caso de existir) | Campamentos, oficinas, talleres <input type="checkbox"/> | Caminos, pistas de aterrizaje, líneas férreas <input type="checkbox"/> | Líneas eléctricas <input type="checkbox"/> | Maquinaria pesada <input type="checkbox"/> |
| | Plantas de procesos abandonadas <input type="checkbox"/> | Generadores y transformadores eléctricos <input type="checkbox"/> | Otros No aplica | |

Descripción de infraestructura: No aplica

| | | | | | | | |
|--------------------------------------|---|-----------------------------------|-------------------------------------|-----------------------------------|----------------------------------|---------------------------------------|--------|
| Tipo de Residuo (En caso de existir) | Material de desbroce <input type="checkbox"/> | Chatarra <input type="checkbox"/> | Industrial <input type="checkbox"/> | Desmonte <input type="checkbox"/> | Escoria <input type="checkbox"/> | Construcción <input type="checkbox"/> | Otros: |
|--------------------------------------|---|-----------------------------------|-------------------------------------|-----------------------------------|----------------------------------|---------------------------------------|--------|

Descripción de los residuos, en caso de existir (Volumen, etc.): No aplica

| | | | | | | |
|-------------------|-------------------|--|--|---|---|--|
| CALIDAD AMBIENTAL | CANTIDAD | Componente ambiental | Cantidad de contaminante que se encuentre mayor a 1% hasta 10% sobre el ECA o norma referencial <input checked="" type="radio"/> | Cantidad de contaminante que se encuentre mayor a 10% hasta 50% sobre el ECA o norma referencial <input type="radio"/> | Cantidad de contaminante que se encuentre mayor a 50% hasta 100% sobre el ECA o norma referencial <input type="radio"/> | Cantidad de contaminante que se encuentre mayor al 100% sobre el ECA o norma referencial <input type="radio"/> |
| | | Infraestructura o residuos | Menor a 5 toneladas <input type="radio"/> | Entre 5 a 49 toneladas <input type="radio"/> | Entre 50 a 500 toneladas <input type="radio"/> | Mayor a 500 toneladas <input type="radio"/> |
| | Peligrosidad | Daños leves y reversibles <input type="radio"/> | Combustible <input type="radio"/> | Explosiva, inflamable, corrosiva <input checked="" type="radio"/> | Muy inflamable, muy tóxica, causa efectos irreversibles inmediatos <input type="radio"/> | |
| | Extensión | Presencia de población en un radio mayor a 1 km <input checked="" type="radio"/> | Presencia de población en un radio de 0,5 a 1 km <input type="radio"/> | Presencia de población en un radio menor de 0,5 km <input type="radio"/> | Presencia de población adyacente, localizada en el mismo lugar del pasivo <input type="radio"/> | |
| | Calidad del Medio | Pasivo ambiental que no afecte a los componentes ambientales <input type="radio"/> | Pasivo ambiental que se encuentre afectando en un componente ambiental, en al menos un parámetro establecido en el ECA o normal referencial <input checked="" type="radio"/> | Pasivo ambiental que se encuentre afectando en dos componentes ambientales, en al menos un parámetro por componente afectado establecido en el ECA o normal referencial <input type="radio"/> | Pasivo ambiental que se encuentre afectando dos o más componentes ambientales y dos o más parámetros por componente afectado establecido en el ECA o normal referencial <input type="radio"/> | |

| | | | | | |
|-------|--------------------|---|--|--|---|
| SALUD | Población afectada | Menor a 5 personas <input checked="" type="radio"/> | De 5 a 50 personas <input type="radio"/> | De 50 a 100 personas <input type="radio"/> | Más de 100 personas <input type="radio"/> |
|-------|--------------------|---|--|--|---|

| | | | | | |
|---------------------------|-------------------------------------|--|---|--|---|
| SEGURIDAD DE LA POBLACIÓN | Accesibilidad | Para llegar se requiere de un vehículo de transporte (bote, helicóptero, avión) <input type="radio"/> | En vehículo, seguido de distancia corta a pie (mayor a 1 km) <input checked="" type="radio"/> | Recorrido largo a pie en vía no demarcada (mayor de 1 km) <input type="radio"/> | Adyacente a áreas pobladas, corta distancia a pie (menos de 1 km) <input type="radio"/> |
| | Potencial de colapso | Instalaciones con cimentación deteriorada y con construcciones deterioradas a nivel del suelo (menor a 1,5 m) <input checked="" type="radio"/> | Instalaciones con cimentación deteriorada y con construcciones inestables de poca elevación (entre 1,5 y 2,5 m de altura) <input type="radio"/> | Instalaciones con cimentación deteriorada y con construcciones inestables y elevadas (mayor a 2,5 m de altura) <input type="radio"/> | Instalaciones con cimentación deteriorada y con construcciones inestables y elevadas, con potencial caída de escombros (mayor a 2,5 m de altura) potencial caída de escombros <input type="radio"/> |
| | Presencia de cercos | Zona afectada con cercos y señales, ambos deteriorados <input type="radio"/> | Zona afectada cercada y no señalizada <input type="radio"/> | Zona afectada no cercada pero señalizada <input type="radio"/> | Zona afectada no cercada ni señalizada <input checked="" type="radio"/> |
| | Potencial de incendios o explosivos | Existen residuos explosivos y/o combustibles cuyas propiedades se encuentran neutralizadas <input checked="" type="radio"/> | Existen residuos explosivos y/o combustibles almacenados en infraestructuras deterioradas <input type="radio"/> | Existen residuos explosivos y/o combustibles abandonados en áreas cercadas <input type="radio"/> | Existen residuos explosivos y/o combustibles abandonados a la intemperie <input type="radio"/> |





FICHA PARA LA IDENTIFICACIÓN DE PASIVOS AMBIENTALES EN EL SUBSECTOR HIDROCARBUROS

| Nº Muestras Recolectadas: | Aire | Agua superficial | Agua subterránea | Sedimento | Suelo | Efluentes | Emisiones |
|---|-----------|------------------|------------------|-----------|------------------------------|-----------|-----------|
| | 0 | 0 | 0 | 0 | 2 | 0 | 0 |
| Laboratorio / Número de informe de laboratorio: | No aplica | No aplica | No aplica | No aplica | S-14/26026 S-14/26027 AGQ | No aplica | No aplica |

Observaciones: Ninguna

Favio Wilfredo Leiva Hassingger
Unidad de Identificación de Pasivos
Ambientales del Subsector Hidrocarburos
Dirección de Evaluación





PERÚ

Ministerio
del Ambiente

Organismo de Evaluación y
Fiscalización Ambiental - OEFA

Dirección de Evaluación

"Año de la Promoción de la Industria Responsable y del Compromiso Climático"
"Decenio de las Personas con Discapacidad en el Perú"

ANEXO 3

Mapa de ubicación geográfica



PASH F02068

LEYENDA

- Pozo visitado
- Posibles Pasivos Ambientales
- Red vial
- Lotes petroleros

Tabla de descripción: Datos del Pozo

| Ficha OEFA: | Código PERUPETRO: | Código en campo: |
|-------------|-------------------|------------------|
| F02068 | T2632 | Pozo T2632 |

LOTÉ VIIMI (EX LOTÉ VII)

PIURA
Talara
La Brea

PERU Ministerio del Ambiente Organismo de Evaluación y Fiscalización Ambiental Dirección de Evaluación y Fiscalización Ambiental

Departamento de Piura, Provincia Talara, Distrito de La Brea

IDENTIFICACIÓN DE PASIVOS AMBIENTALES DEL SUBSECTOR HIDROCARBUROS

0 30 60 120 180 240 Mts

Escala: 1 / 6 000
Datum Horizontal WGS84
Proyección Transversa de Mercator
Sistema de Coordenadas UTM - Zona 17

Elaborado: **SIG OEFA** Fecha: **Noviembre 2014**

Fuente: Cartas Nacionales, escala 1:100 000 - IGN; Imágenes satelitales - Julio 2014; Lotes Petroleros - PERUPETRO - Marzo 2013; Identificación de pasivos - OSINERGMIN - 2009, 2010; Pasivos ambientales - PERUPETRO - 2002.



PERÚ

Ministerio
del Ambiente

Organismo de Evaluación y
Fiscalización Ambiental - OEFA

Dirección de Evaluación

"Año de la Promoción de la Industria Responsable y del Compromiso Climático"
"Decenio de las Personas con Discapacidad en el Perú"

ANEXO 4

Reporte de Monitoreo de Suelo



PERÚ

Ministerio
del AmbienteOrganismo de Evaluación y
Fiscalización Ambiental - OEFA

FICHA SUELO

N° 1423-SU

"Decenio de las Personas con Discapacidad en el Perú"
"Año de la Promoción de la Industria Responsable y del Compromiso Climático"

REPORTE DE MONITOREO AMBIENTAL EN EL MARCO DE LA IDENTIFICACIÓN DE PASIVOS AMBIENTALES DEL SUBSECTOR HIDROCARBUROS

1. DATOS GENERALES

| | |
|---|---|
| Actividad | Identificación de pasivos ambientales del subsector hidrocarburos en el Lote VII/VI (ex Lote VII) - Pozo con código PERUPETRO T2632 |
| Localidad, distrito, provincia y departamento | Distrito de La Brea, provincia TALARA, departamento PIURA. |

2. DATOS DEL MONITOREO

| | |
|-------------------------|--|
| Fecha inicio (dd-mm-aa) | 03 de septiembre de 2014 |
| Fecha fin (dd-mm-aa) | 03 de septiembre de 2014 |
| Equipo Técnico | Favio Wilfredo Leiva Hassinger (Dirección de Evaluación) Lucila Pinto Cieza (Dirección de Evaluación) |

Puntos de monitoreo de suelo

| N° | Código punto muestreo | Matriz | Fecha | Hora | Coordenadas UTM (Datum WGS84) | | | Descripción |
|----|-----------------------|--------|----------|-------|----------------------------------|--------|---------|--|
| | | | | | Zona | Este | Norte | |
| 1 | F02068-SU01 | SU | 03/09/14 | 09:27 | 17 | 479918 | 9486381 | La muestra de suelo se tomó a 2,7 m de distancia del Pozo y a una profundidad de 0,37 m de la superficie del suelo. |
| 2 | F02068-SU02 | SU | 03/09/14 | 09:40 | 17 | 479915 | 9486389 | La muestra de suelo se tomó a 10,0 m de distancia del Pozo y a una profundidad de 0,36 m de la superficie del suelo. |

Protocolo de monitoreo

GUÍA PARA MUESTREO DE SUELOS

En el marco del Decreto Supremo N°002-2013-MINAM, Estándares de Calidad Ambiental (ECA) para suelo, aprobado con R.M. N° 085-2014-MINAM-Ministerio del Ambiente.

Parámetros a analizar

| Matriz | Parámetros a analizar | Observaciones |
|--------|---|--|
| Suelo | Fracción de Hidrocarburos F1 (C ₅ -C ₁₀) Fracción de Hidrocarburos F2 (C ₁₀ -C ₂₈) Fracción de Hidrocarburos F3 (C ₂₈ -C ₄₀) | Análisis en Laboratorio TDR N° 2105-LAB-2014 |





PERÚ

Ministerio
del Ambiente

Organismo de Evaluación y
Fiscalización Ambiental - OEFA

"Decenio de las Personas con Discapacidad en el Perú"
"Año de la Promoción de la Industria Responsable y del Compromiso Climático"

Laboratorio

AGQ Perú S.A.C

3. OBSERVACIONES

- Estado del tiempo, soleado con vientos fuertes con dirección de Sureste a Noroeste.
- Esta ficha no incluye los resultados analíticos del monitoreo ambiental, por cuanto aún no se cuenta con los reportes de laboratorio.

4. ANEXOS

| | Sí | No |
|--|----|----|
| Copia de Cadena de Custodia con sello de recepción del laboratorio | X | |
| Registro fotográfico de cada muestra | X | |

FECHA

San Isidro, 20 OCT. 2014

FAVIO WILFREDO LEIVA HASSINGER
EVALUADOR





PERÚ

Ministerio
del Ambiente

Organismo de Evaluación y
Fiscalización Ambiental - OEFA

"Decenio de las Personas con Discapacidad en el Perú"
"Año de la Promoción de la Industria Responsable y del Compromiso Climático"

ANEXO I

Copia de Cadena de Custodia con sello de recepción del laboratorio



PERÚ

Ministerio
del Ambiente

Organismo de Evaluación y
Fiscalización Ambiental - OEFA

"Decenio de las Personas con Discapacidad en el Perú"
"Año de la Promoción de la Industria Responsable y del Compromiso Climático"

ANEXO II

Registro Fotográfico



PERÚ

Ministerio
del Ambiente

Organismo de Evaluación y
Fiscalización Ambiental - OEFA

"Decenio de las Personas con Discapacidad en el Perú"
"Año de la Promoción de la Industria Responsable y del Compromiso Climático"



Fotografía N° 1. Toma de muestra de suelo en el punto F02068-SU01, ubicado a Noroeste del pozo y a 2,7 m aproximadamente del Pozo T2632.



Fotografía N° 2. Toma de muestra de suelo en el punto F02068-SU02, ubicado al Norte del pozo y a 10,0 m aproximadamente del Pozo T2632



PERÚ

Ministerio
del Ambiente

Organismo de Evaluación y
Fiscalización Ambiental - OEFA

Dirección de Evaluación

"Año de la Promoción de la Industria Responsable y del Compromiso Climático"
"Decenio de las Personas con Discapacidad en el Perú"

ANEXO 5

Informe de ensayo de laboratorio

INFORME DE ENSAYO


| | | | | | |
|---------------------------|---|----------------------------|------------|-------------------------|---|
| N° de Referencia: | S-14/26026 | Registrada en: | AGQ Perú | Cliente: | OEFA |
| Análisis: | S-2000 (TPHs C5-C40_a) (PE) | Centro Análisis: | AGQ España | Domicilio: | AV. REPUBLICA DE PANAMA 3542 SAN ISIDRO LIMA |
| Tipo Muestra: | SUELOS RD | Fecha Toma Muestra: | 03/09/2014 | Cod Cliente: | 106327 |
| Lugar de Muestreo: | LOTE VII/VI LA BREA - TALARA - PIURA | Fecha Recepción: | 08/09/2014 | Contrato: | PE14-0228-AMB |
| Punto de Muestreo: | F02068-SU01 | Fecha Inicio: | 11/09/2014 | Cliente tercero: | |
| Muestreado por: | Cliente | Fecha Fin: | 09/10/2014 | PNT Muestreo | |
| Descripción: | TDR N° 2105 / F02068-SU01 | Lote: | | | |

A continuación se expone el Informe de Ensayo y Anexo Técnico asociados a la muestra, en los cuales se pueden consultar toda la información relacionada con los ensayos realizados.

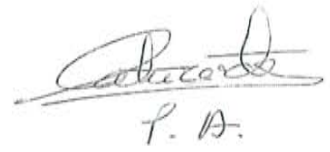
Los Resultados emitidos en este informe, no han sido corregidos con factores de recuperación. Siguiendo el protocolo recogido en nuestro manual de calidad, AGQ guardará bajo condiciones controladas la muestra durante un periodo determinado después de la finalización del análisis. Una vez transcurrido este periodo, la muestra será eliminada. Si desea información adicional o cualquier aclaración, no dude en ponerse en contacto con nosotros.


 P.A.

Mª del Mar Del Valle García
Resp. Lab. Orgánico


 P.A.

Yoel Iñigo CQP 826
Resp. Lab. Inorgánico


 P.A.

Mercedes Naranjo Vasco
Resp. Lab. Inorgánico

Fecha Emisión 9/10/14

Observaciones:

HORA DE MUESTREO: 09:27 H.

Autorizaciones - Homologaciones

EMPRESA COLABORADORA MINISTERIO MEDIO AMBIENTE. - AUTORIZACION POR PARTE CONSEJERIA AGRICULTURA DE LA JUNTA DE ANDALUCIA. - ENTIDAD COLABORADORA DE LA CONSEJERIA MEDIO AMBIENTE DE LA JUNTA DE ANDALUCIA (ECCMA). - AUTORIZACION DE LA CONSEJERIA AGRICULTURA DE LA COMUNIDAD VALENCIANA. - HOMOLOGACION DE LA CONSEJERIA AGRICULTURA DE CASTILLA LA MANCHA

INFORME DE ENSAYO

| | | | |
|-------------------|---------------------------|---------------|------------|
| Nº de Referencia: | S-14/26026 | Tipo Muestra: | SUELOS RD |
| Descripción: | TDR Nº 2105 / F02068-SU01 | Fecha Fin: | 09/10/2014 |

RESULTADOS ANALITICOS

| Parámetro | Resultado | Unidades | CMA |
|--------------------------------|-----------|----------|-----|
| Características Básicas | | | |
| Humedad | 1,06 | % | |

Nota: L.D.T.: Límite de Determinación. SP: sólo parental. Los Resultados de este informe solo afectan a la muestra tal como es recibida en el laboratorio. Queda prohibida la reproducción parcial de este informe sin la aprobación por escrito del laboratorio. Las Incertidumbres (expresadas como $\pm 2s$) están recogidas en el anexo técnico adjunto. Los parámetros marcados con asterisco (*) no están incluidos en el Alcance de Acreditación. El cliente proporciona todos los datos asociados a la Toma de Muestras, cuando esta ha sido realizada por él. N/A: No Aplica. El método de análisis de multiresiduos no es el más adecuado para la determinación de S elemental, los valores obtenidos deben ser considerados como semicuantitativos y orientativos

INFORME DE ENSAYO

| | |
|--|-------------------------|
| Nº de Referencia: S-14/26026 | Tipo Muestra: SUELOS RD |
| Descripción: TDR Nº 2105 / F02068-SU01 | Fecha Fin: 09/10/2014 |

RESULTADOS ANALITICOS

| Parámetro | Resultado | Unidades | CMA | Parámetro | Resultado | Unidades | CMA |
|-----------------------------|-----------|----------|-----|--------------------------------|-----------|----------|-----|
| Hidrocarburos | | | | | | | |
| Hidrocarb Totales >C10-C28 | 1234 | mg/Kg | | Hidrocarb Totales >C28-C40 | 1844 | mg/Kg | |
| Hidrocarb Totales >C6-C10 | < 10 | mg/Kg | | * Hidrocarburos Totales C5-C10 | < 10 | mg/Kg | |
| * Hidrocarb Totales >C5-C40 | 3078 | mg/Kg | | * Hidrocarburos Totales C5 | < 10 | mg/Kg | |

Nota: L.D.T.: Límite de Determinación. SP: sólo parental. Los Resultados de este informe solo afectan a la muestra tal como es recibida en el laboratorio. Queda prohibida la reproducción parcial de este informe sin la aprobación por escrito del laboratorio. Las incertidumbres (expresadas como +/-2s) están recogidas en el anexo técnico adjunto. Los parámetros marcados con asterisco (*) no están incluidos en el Alcance de Acreditación. El cliente proporciona todos los datos asociados a la Toma de Muestras, cuando esta ha sido realizada por él. N/A: No Aplica. El método de análisis de multiresiduos no es el más adecuado para la determinación de S elemental, los valores obtenidos deben ser considerados como semicuantitativos y orientativos

INFORME DE ENSAYO

| | | | |
|-------------------|---------------------------|---------------|------------|
| Nº de Referencia: | S-14/26026 | Tipo Muestra: | SUELOS RD |
| Descripción: | TDR Nº 2105 / F02068-SU01 | Fecha Fin: | 09/10/2014 |

ANEXO TECNICO

| Parámetro | PNT | Técnica | Incert | Rango (1) |
|--------------------------------|--------|-------------|--------|------------|
| Características Básicas | | | | |
| Humedad | PE-980 | Gravimetria | ±7% | 0,1 - 50 % |

Nota: L.D.T.: Límite de Determinación, SP: sólo parental. Los Resultados de este informe solo afectan a la muestra tal como es recibida en el laboratorio. Queda prohibida la reproducción parcial de este informe sin la aprobación por escrito del laboratorio. Las Incertidumbres (expresadas como $\pm 2s$) están recogidas en el anexo técnico adjunto. Los parámetros marcados con asterisco (*) no están incluidos en el Alcance de Acreditación. El cliente proporciona todos los datos asociados a la Toma de Muestras, cuando esta ha sido realizada por él. N/A: No Aplica. El método de análisis de multiresiduos no es el más adecuado para la determinación de S elemental, los valores obtenidos deben ser considerados como semicuantitativos y orientativos

INFORME DE ENSAYO

| | |
|--|-------------------------|
| Nº de Referencia: S-14/26026 | Tipo Muestra: SUELOS RD |
| Descripción: TDR Nº 2105 / F02068-SU01 | Fecha Fin: 09/10/2014 |

ANEXO TECNICO

| Parámetro | Incert | Rango (1) | Parámetro | Incert | Rango (1) |
|--------------------------------|--------|------------------|--------------------------------|--------|------------------|
| Hidrocarburos | | | | | |
| PNT: PE-649 (EPA 8015D) | | | | | |
| | | Técnica | Cromat CG FID/ECD | | |
| Hidrocarb Totales >C10-C28 | ±27% | 10 - 20000 mg/Kg | Hidrocarb Totales >C28-C40 | ±27% | 10 - 20000 mg/Kg |
| Hidrocarb Totales >C6-C10 | ±27% | 10 - 20000 mg/Kg | * Hidrocarburos Totales C5-C10 | - | 10 - 20000 mg/Kg |
| * Hidrocarb Totales >C5-C40 | - | 10 - 30000 mg/Kg | * Hidrocarburos Totales C5 | - | 10 - 20000 mg/Kg |

Nota: L.D.T.: Límite de Determinación. SP: sólo parental. Los Resultados de este informe solo afectan a la muestra tal como es recibida en el laboratorio. Queda prohibida la reproducción parcial de este informe sin la aprobación por escrito del laboratorio. Las Incertidumbres (expresadas como +/-2s) están recogidas en el anexo técnico adjunto. Los parámetros marcados con asterisco (*) no están incluidos en el Alcance de Acreditación. El cliente proporciona todos los datos asociados a la Toma de Muestras, cuando esta ha sido realizada por él. N/A: No Aplica. El método de análisis de multiresiduos no es el más adecuado para la determinación de S elemental, los valores obtenidos deben ser considerados como semicuantitativos y orientativos


(1) El rango mínimo se corresponde con el límite de Determinación, a partir del cual cuantificamos.

INFORME DE ENSAYO

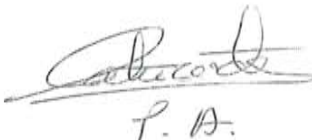
| | | | | | |
|---------------------------|---|----------------------------|------------|-------------------------|---|
| Nº de Referencia: | S-14/26027 | Registrada en: | AGQ Perú | Cliente: | OEFA |
| Análisis: | S-2000 (TPHs C5-C40_a) (PE) | Centro Análisis: | AGQ España | Domicilio: | AV. REPUBLICA DE PANAMA 3542 SAN ISIDRO LIMA |
| Tipo Muestra: | SUELOS RD | Fecha Toma Muestra: | 03/09/2014 | Cod Cliente: | 106327 |
| Lugar de Muestreo: | LOTE VII/VI LA BREA - TALARA - PIURA | Fecha Recepción: | 08/09/2014 | Contrato: | PE14-0228-AMB |
| Punto de Muestreo: | F02068-SU02 | Fecha Inicio: | 11/09/2014 | Cliente tercero: | |
| Muestreado por: | Cliente | Fecha Fin: | 10/10/2014 | PNT Muestreo | |
| Descripción: | TDR N° 2105 / F02068-SU02 | Lote: | | | |

A continuación se expone el Informe de Ensayo y Anexo Técnico asociados a la muestra, en los cuales se pueden consultar toda la información relacionada con los ensayos realizados.

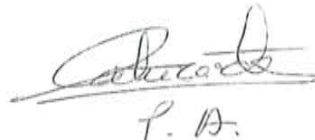
Los Resultados emitidos en este informe, no han sido corregidos con factores de recuperación. Siguiendo el protocolo recogido en nuestro manual de calidad, AGQ guardará bajo condiciones controladas la muestra durante un periodo determinado después de la finalización del análisis. Una vez transcurrido este periodo, la muestra será eliminada. Si desea información adicional o cualquier aclaración, no dude en ponerse en contacto con nosotros.


 P. A.

Mª del Mar Del Valle Garcia
Resp. Lab. Orgánico


 P. A.

Yoel Iñigo CQP 826
Resp. Lab. Inorgánico


 P. A.

Mercedes Naranjo Vasco
Resp. Lab. Inorgánico

Fecha Emisión 14/10/14

Observaciones:

HORA DE MUESTREO: 09:40 H.

Autorizaciones - Homologaciones

EMPRESA COLABORADORA MINISTERIO MEDIO AMBIENTE. - AUTORIZACION POR PARTE CONSEJERIA AGRICULTURA DE LA JUNTA DE ANDALUCIA. - ENTIDAD COLABORADORA DE LA CONSEJERIA MEDIO AMBIENTE DE LA JUNTA DE ANDALUCIA (ECCMA). - AUTORIZACION DE LA CONSEJERIA AGRICULTURA DE LA COMUNIDAD VALENCIANA. - HOMOLOGACION DE LA CONSEJERIA AGRICULTURA DE CASTILLA LA MANCHA

INFORME DE ENSAYO

| | | | |
|-------------------|---------------------------|---------------|------------|
| Nº de Referencia: | S-14/26027 | Tipo Muestra: | SUELOS RD |
| Descripción: | TDR Nº 2105 / F02068-SU02 | Fecha Fin: | 10/10/2014 |

RESULTADOS ANALITICOS

| Parámetro | Resultado | Unidades | CMA |
|--------------------------------|-----------|----------|-----|
| Características Básicas | | | |
| Humedad | 1,83 | % | |

Nota: L.D.T.: Límite de Determinación, SP: sólo parental. Los Resultados de este informe solo afectan a la muestra tal como es recibida en el laboratorio. Queda prohibida la reproducción parcial de este informe sin la aprobación por escrito del laboratorio. Las incertidumbres (expresadas como +/-2s) están recogidas en el anexo técnico adjunto. Los parámetros marcados con asterisco (*) no están incluidos en el Alcance de Acreditación. El cliente proporciona todos los datos asociados a la Toma de Muestras, cuando esta ha sido realizada por él, N/A: No Aplica. El método de análisis de multiresiduos no es el más adecuado para la determinación de S elemental, los valores obtenidos deben ser considerados como semicuantitativos y orientativos

INFORME DE ENSAYO

| | |
|--|-------------------------|
| Nº de Referencia: S-14/26027 | Tipo Muestra: SUELOS RD |
| Descripción: TDR N° 2105 / F02068-SU02 | Fecha Fin: 10/10/2014 |

RESULTADOS ANALITICOS

| Parámetro | Resultado | Unidades | CMA | Parámetro | Resultado | Unidades | CMA |
|-----------------------------|-----------|----------|-----|--------------------------------|-----------|----------|-----|
| Hidrocarburos | | | | | | | |
| Hidrocarb Totales >C10-C28 | 509 | mg/Kg | | Hidrocarb Totales >C28-C40 | 1160 | mg/Kg | |
| Hidrocarb Totales >C6-C10 | < 10 | mg/Kg | | * Hidrocarburos Totales C5-C10 | < 10 | mg/Kg | |
| * Hidrocarb Totales >C5-C40 | 1669 | mg/Kg | | * Hidrocarburos Totales C5 | < 10 | mg/Kg | |

Nota: L.D.T.: Límite de Determinación. SP: sólo parental. Los Resultados de este informe solo afectan a la muestra tal como es recibida en el laboratorio. Queda prohibida la reproducción parcial de este informe sin la aprobación por escrito del laboratorio. Las incertidumbres (expresadas como +/-2s) están recogidas en el anexo técnico adjunto. Los parámetros marcados con asterisco (*) no están incluidos en el Alcance de Acreditación. El cliente proporciona todos los datos asociados a la Toma de Muestras, cuando esta ha sido realizada por él. N/A: No Aplica. El método de análisis de multiresiduos no es el más adecuado para la determinación de S elemental, los valores obtenidos deben ser considerados como semicuantitativos y orientativos

INFORME DE ENSAYO

| | | | |
|-------------------|---------------------------|---------------|------------|
| Nº de Referencia: | S-14/26027 | Tipo Muestra: | SUELOS RD |
| Descripción: | TDR Nº 2105 / F02068-SU02 | Fecha Fin: | 10/10/2014 |

ANEXO TECNICO

| Parámetro | PNT | Técnica | Incert | Rango (1) |
|--------------------------------|--------|-------------|--------|------------|
| Características Básicas | | | | |
| Humedad | PE-980 | Gravimetría | ±7% | 0,1 - 50 % |

Nota: L.D.T.: Límite de Determinación, SP: sólo parental. Los Resultados de este informe solo afectan a la muestra tal como es recibida en el laboratorio. Queda prohibida la reproducción parcial de este informe sin la aprobación por escrito del laboratorio. Las incertidumbres (expresadas como +/-2s) están recogidas en el anexo técnico adjunto. Los parámetros marcados con asterisco (*) no están incluidos en el Alcance de Acreditación. El cliente proporciona todos los datos asociados a la Toma de Muestras, cuando esta ha sido realizada por él. N/A: No Aplica. El método de análisis de multiresiduos no es el más adecuado para la determinación de S elemental, los valores obtenidos deben ser considerados como semicuantitativos y orientativos

INFORME DE ENSAYO

| | |
|--|-------------------------|
| Nº de Referencia: S-14/26027 | Tipo Muestra: SUELOS RD |
| Descripción: TDR Nº 2105 / F02068-SU02 | Fecha Fin: 10/10/2014 |

ANEXO TECNICO

| Parámetro | Incert | Rango (1) | Parámetro | Incert | Rango (1) |
|--------------------------------|--------|------------------|----------------------------------|--------|------------------|
| Hidrocarburos | | | | | |
| PNT: PE-649 (EPA 8015D) | | | Técnica Cromat CG FID/ECD | | |
| Hidrocarb Totales >C10-C28 | ±27% | 10 - 20000 mg/Kg | Hidrocarb Totales >C28-C40 | ±27% | 10 - 20000 mg/Kg |
| Hidrocarb Totales >C6-C10 | ±27% | 10 - 20000 mg/Kg | * Hidrocarburos Totales C5-C10 | - | 10 - 20000 mg/Kg |
| * Hidrocarb Totales >C5-C40 | - | 10 - 30000 mg/Kg | * Hidrocarburos Totales C5 | - | 10 - 20000 mg/Kg |

Nota: L.D.T.: Límite de Determinación. SP: sólo parental. Los Resultados de este informe solo afectan a la muestra tal como es recibida en el laboratorio. Queda prohibida la reproducción parcial de este informe sin la aprobación por escrito del laboratorio. Las incertidumbres (expresadas como +/-2s) están recogidas en el anexo técnico adjunto. Los parámetros marcados con asterisco (*) no están incluidos en el Alcance de Acreditación. El cliente proporciona todos los datos asociados a la Toma de Muestras, cuando esta ha sido realizada por él. N/A: No Aplica. El método de análisis de multiresiduos no es el más adecuado para la determinación de S elemental, los valores obtenidos deben ser considerados como semicuantitativos y orientativos

(1) El rango mínimo se corresponde con el límite de Determinación, a partir del cual cuantificamos.



PERÚ

Ministerio
del Ambiente

Organismo de Evaluación y
Fiscalización Ambiental - OEFA

Dirección de Evaluación

"Año de la Promoción de la Industria Responsable y del Compromiso Climático"
"Decenio de las Personas con Discapacidad en el Perú"

ANEXO 6

Ficha de información de pozo (fuente: Estudio PERUPETRO)



INFORMACIÓN DE POZO

| | | | | | |
|---|--|------------------------|-----------------------------------|----------------------------------|-----|
| Pozo | T2632 | Área | Ancha | Lote | VII |
| Coordenada Este | | Coordenada Norte | | | |
| Cía Operadora | Sapet | | | | |
| Cía Perforación | IPCo | | | | |
| Prioridad de Abandono | | Profundidad total | 896 | | |
| Fecha de Perforación | 07/01/1930 | | Profundidad efectiva | 840 | |
| Fecha de Completación | 01/02/1930 | | | | |
| Casing de Superficie e Intermedios | 12 1/2" | | | | |
| Profundidad de casing de Superficie e Intermedios | 26'- 6' | | | | |
| Casing de producción y lanas | 10 1/2", 6 1/4" | | | | |
| Profundidad de casing de producción y lanas | 437'- 4', 840'- 4' | | | | |
| Intervalos Perforados | 840'- 674', 461'- 451' | | | | |
| Tope Cemento | | Formaciones | Verdún | | |
| Tipo y Cantidad de Tapones | Tapón no definido | | | | |
| Profundidad de tapones | | | | | |
| Tope de Tapones | 0 | | Estado | Abandonado productor de petróleo | |
| Intervalos abiertos | | Fecha de último Estado | 23/08/1952 | | |
| Adecuadamente abandonado | No | | Último Servicio de Pozos | Sacó instalación de subsuelo | |
| Cumple con Legislación | No | | Fecha Último Servicio de Pozos | 23/08/1952 | |
| Impacto Ambiental y Seguridad | | | | | |
| Código Intervención | 2A | | Se encuentra entre Construcciones | | |
| Estado del pozo | ATA | | Acceso | | |
| Identificado | | | Terraplén | | |
| Rx Abandono | | | Foto | | |
| Observaciones | RPI: 20 BOPD. Abandonar de acuerdo a ley. No recuperó casing. No colocó tapones. Llenó con tapón no definido @ 840'. Abandono: No comercial. | | | | |



PERÚ

Ministerio
del Ambiente

Organismo de Evaluación y
Fiscalización Ambiental - OEFA

Dirección de Evaluación

"Año de la Promoción de la Industria Responsable y del Compromiso Climático"
"Decenio de las Personas con Discapacidad en el Perú"

ANEXO 7

Ficha de identificación de Pasivos Ambientales del
OSINERGMIN

Número: 1517

Fecha: 17/10/2010

1. LOCALIZACIÓN

Lote: VII

Área de Producción : ANCHA

Distrito: Pariñas

Provincia: Talara

Región: Piura

Identificación del Pozo según PERUPETRO : T2632

Coordenadas UTM Insitu (Sistema WGS-84)

Zona

Norte

Este

9486376

479919

17

2. DESCRIPCIÓN DEL PASIVO AMBIENTAL

Pozo ATA, con fluido en el fondo, cantina destruida con restos de madera, sin acceso vehicular y vegetación seca en la zona.

3. REGISTRO FOTOGRÁFICO

4. CAUSA / ORIGEN

Inadecuado Abandono de Pozo

5. TIPOS DE PASIVOS AMBIENTALES (Marque con X el que corresponda).

| | | | |
|-------------------------------|---|--------------------------------|---|
| Pozos abandonados | X | Efluentes | |
| Instalaciones mal abandonadas | | Emisiones | |
| Suelos contaminados | | Restos o depósitos de residuos | X |

6. CATEGORÍA AMBIENTAL (Marque con X el que corresponda).

| | | | |
|-------------------------|--|----------------------------|--|
| Contaminación Ambiental | | Aspectos de interés Humano | |
| Aspectos Estéticos | | Ecológico | |

7. TITULAR ACTUAL

SAPET DEVELOPMENT INC

8. TITULAR (S) ANTERIOR (ES)

IPCo, Última intervención 21/8/1952

9. RESULTADO DE MONITOREOS (En caso aplique) (Preliminar)

NO APLICA

10. OBSERVACIONES

