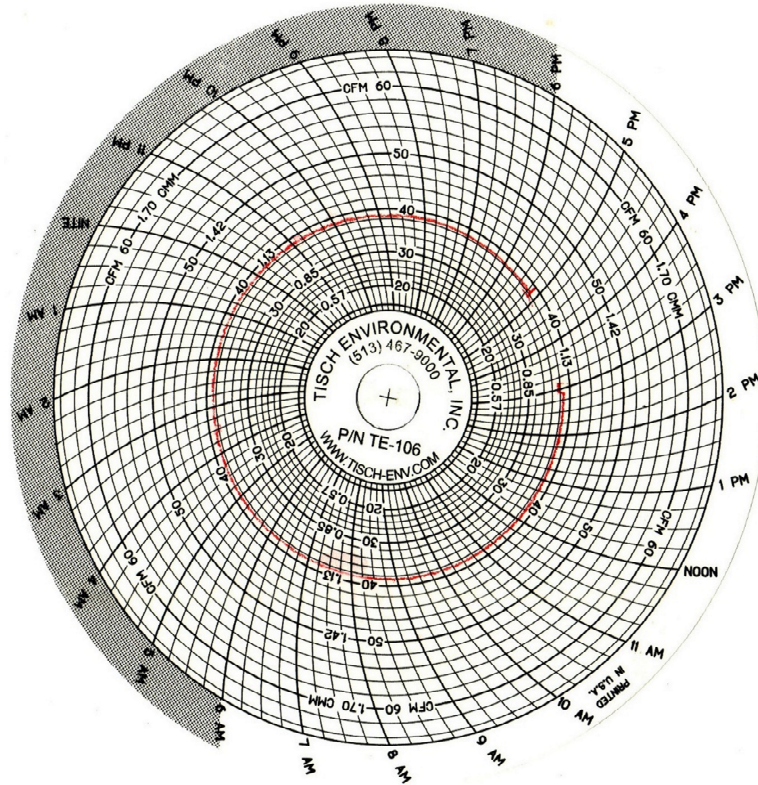


| | | | | | |
|------|--------------|-----|-----------------|-------------|--|
| CUE: | 2020-02-0002 | CA: | 0003-4-2021-412 | EXPEDIENTE: | |
|------|--------------|-----|-----------------|-------------|--|

| | | | | | |
|--------------------|----------|------------------|------------|-----------------|------------|
| PUNTO DE MUESTREO: | CA-SB-01 | FECHA DE INICIO: | 22/04/2021 | HORA DE INICIO: | 17:20 Hrs. |
|--------------------|----------|------------------|------------|-----------------|------------|

| | | | | | |
|------------------------|-----------|------------------|--------------------|-------------------------|---------------|
| COORDENADAS UTM WGS 84 | ZONA: 18L | ESTE (m): 361188 | NORTE (m): 8819605 | ALTITUD (m s.n.m): 4258 | PRECISIÓN: ±3 |
|------------------------|-----------|------------------|--------------------|-------------------------|---------------|

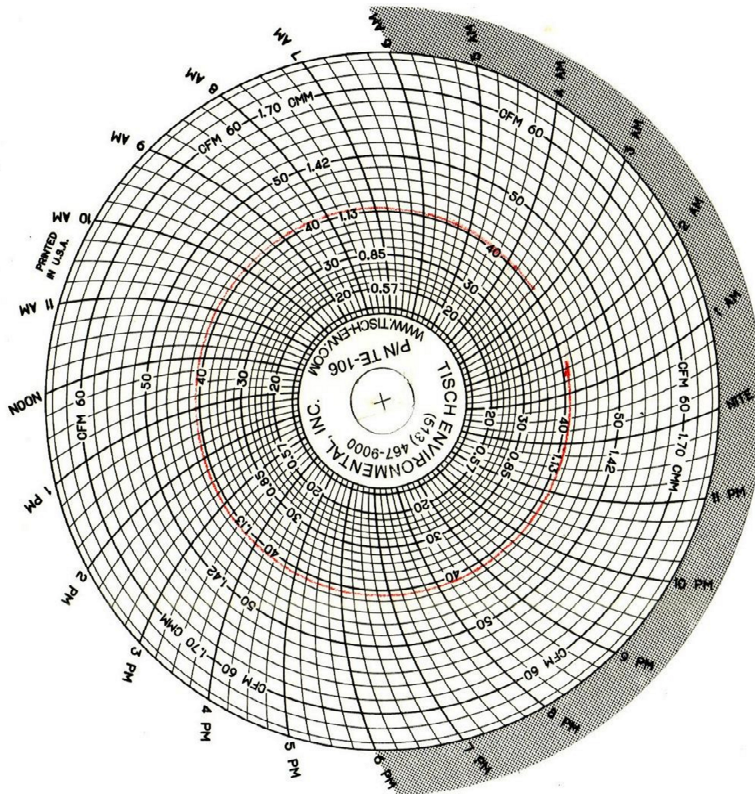
| | |
|---------------|------------|
| FECHA DE FIN: | 23/04/2021 |
| HORA DE FIN: | 15:20 Hrs. |



| | | | | | |
|--------------------|----------|------------------|------------|-----------------|------------|
| PUNTO DE MUESTREO: | CA-SB-01 | FECHA DE INICIO: | 23/04/2021 | HORA DE INICIO: | 15:35 Hrs. |
|--------------------|----------|------------------|------------|-----------------|------------|

| | | | | | |
|------------------------|-----------|------------------|--------------------|-------------------------|---------------|
| COORDENADAS UTM WGS 84 | ZONA: 18L | ESTE (m): 361188 | NORTE (m): 8819605 | ALTITUD (m s.n.m): 4258 | PRECISIÓN: ±3 |
|------------------------|-----------|------------------|--------------------|-------------------------|---------------|

| | |
|---------------|------------|
| FECHA DE FIN: | 24/04/2021 |
| HORA DE FIN: | 13:35 Hrs. |



| | | | | | |
|------------------------|---|------------------|--|-------------------------|---|
| CUE: | <input type="text" value="2020-02-0002"/> | CA: | <input type="text" value="0003-4-2021-412"/> | EXPEDIENTE: | <input type="text"/> |
| PUNTO DE MUESTREO: | <input type="text" value="CA-SB-01"/> | FECHA DE INICIO: | <input type="text" value="24/04/2021"/> | HORA DE INICIO: | <input type="text" value="13:48 Hrs."/> |
| COORDENADAS UTM WGS 84 | ZONA: 18L | ESTE (m): 361188 | NORTE (m): 8819605 | ALTITUD (m s.n.m): 4258 | PRECISIÓN: ±3 |

| | |
|---------------|---|
| FECHA DE FIN: | <input type="text" value="25/04/2021"/> |
| HORA DE FIN: | <input type="text" value="11:48 Hrs."/> |

| | | | | | |
|------------------------|---------------------------------------|------------------|---|-------------------------|---|
| PUNTO DE MUESTREO: | <input type="text" value="CA-SB-01"/> | FECHA DE INICIO: | <input type="text" value="25/04/2021"/> | HORA DE INICIO: | <input type="text" value="11:55 Hrs."/> |
| COORDENADAS UTM WGS 84 | ZONA: 18L | ESTE (m): 361188 | NORTE (m): 8819605 | ALTITUD (m s.n.m): 4258 | PRECISIÓN: ±3 |

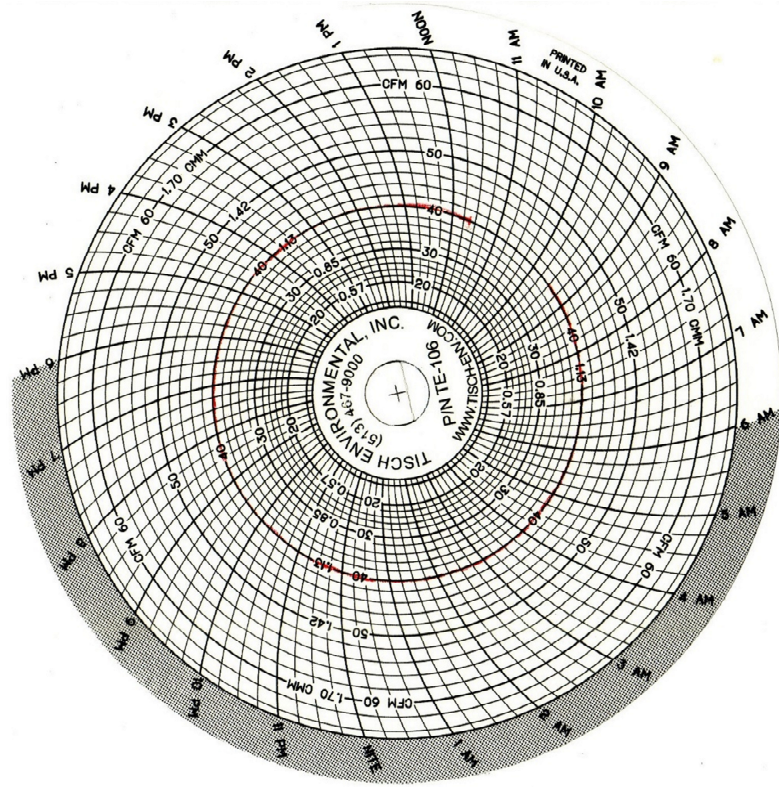
| | |
|---------------|---|
| FECHA DE FIN: | <input type="text" value="26/04/2021"/> |
| HORA DE FIN: | <input type="text" value="09:55 Hrs."/> |

| | | |
|---|--|----------------------------------|
| CUE: <input type="text" value="2020-02-002"/> | CA: <input type="text" value="0003-4-2021-412"/> | EXPEDIENTE: <input type="text"/> |
|---|--|----------------------------------|

| | | |
|--|--|---|
| PUNTO DE MUESTREO: <input type="text" value="CA-SB-01"/> | FECHA DE INICIO: <input type="text" value="26/04/2021"/> | HORA DE INICIO: <input type="text" value="11:35 Hrs."/> |
|--|--|---|

| | | | | | |
|---------------------------|------------------|-------------------------|---------------------------|--------------------------------|----------------------|
| COORDENADAS UTM WGS 84 | ZONA: 18L | ESTE (m): 361188 | NORTE (m): 8819605 | ALTITUD (m s.n.m): 4258 | PRECISIÓN: ±3 |
|---------------------------|------------------|-------------------------|---------------------------|--------------------------------|----------------------|

| |
|---|
| FECHA DE FIN: <input type="text" value="27/04/2021"/> |
| HORA DE FIN: <input type="text" value="09:35 Hrs."/> |



| | | |
|---|---------------------------------------|--------------------------------------|
| PUNTO DE MUESTREO: <input type="text"/> | FECHA DE INICIO: <input type="text"/> | HORA DE INICIO: <input type="text"/> |
|---|---------------------------------------|--------------------------------------|

| | | | | | |
|---------------------------|----------------------|----------------------|----------------------|----------------------|----------------------|
| COORDENADAS UTM WGS 84 | <input type="text"/> | <input type="text"/> | <input type="text"/> | <input type="text"/> | <input type="text"/> |
|---------------------------|----------------------|----------------------|----------------------|----------------------|----------------------|

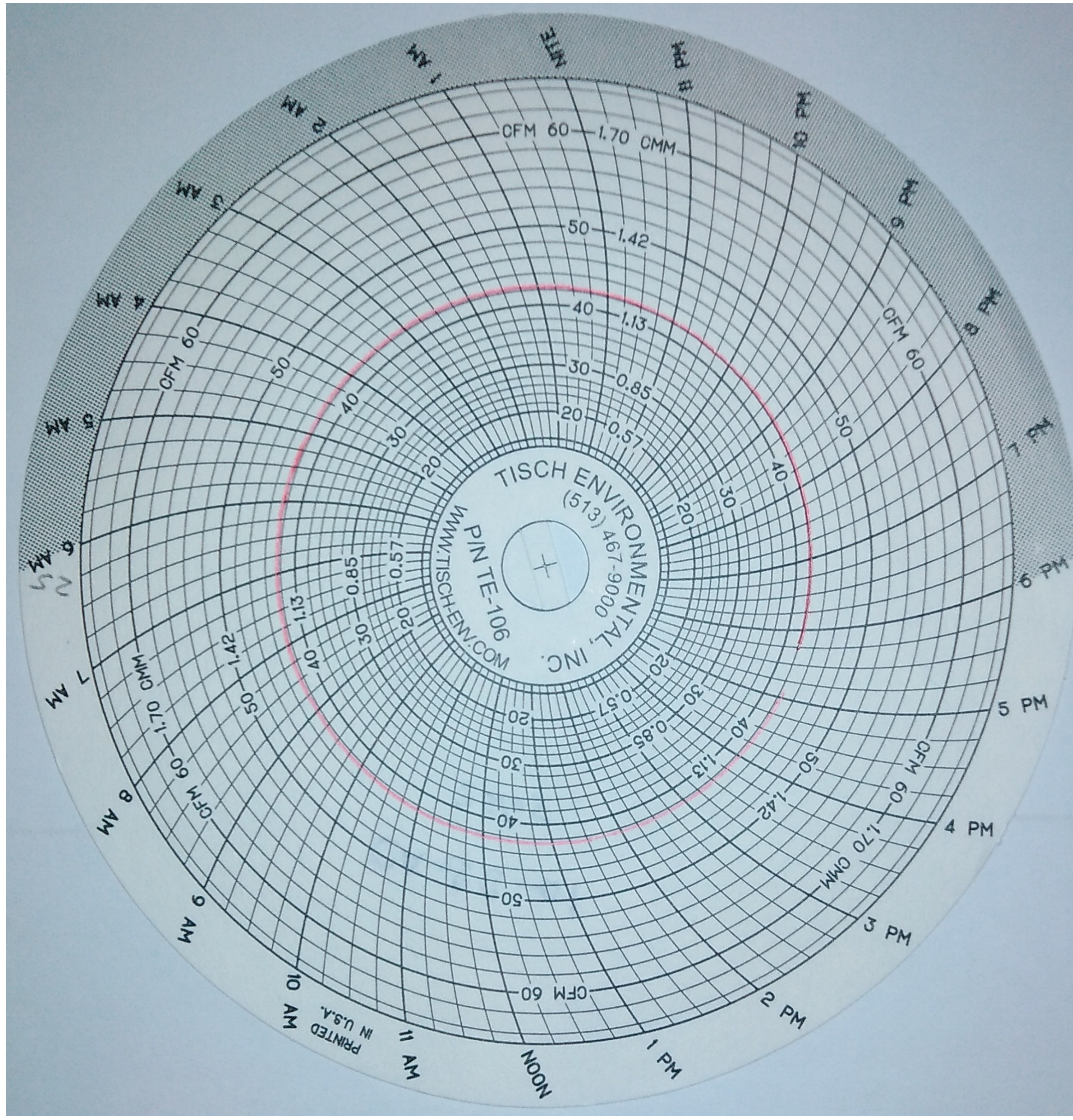
| |
|------------------------------------|
| FECHA DE FIN: <input type="text"/> |
| HORA DE FIN: <input type="text"/> |

CUE: CA: EXPEDIENTE:

PUNTO DE MUESTREO: FECHA DE INICIO: HORA DE INICIO:

COORDENADAS UTM WGS 84 ZONA: **18L** ESTE (m): **361188** NORTE (m): **8819605** ALTITUD (m s.n.m): **4258** PRECISIÓN: **±3**

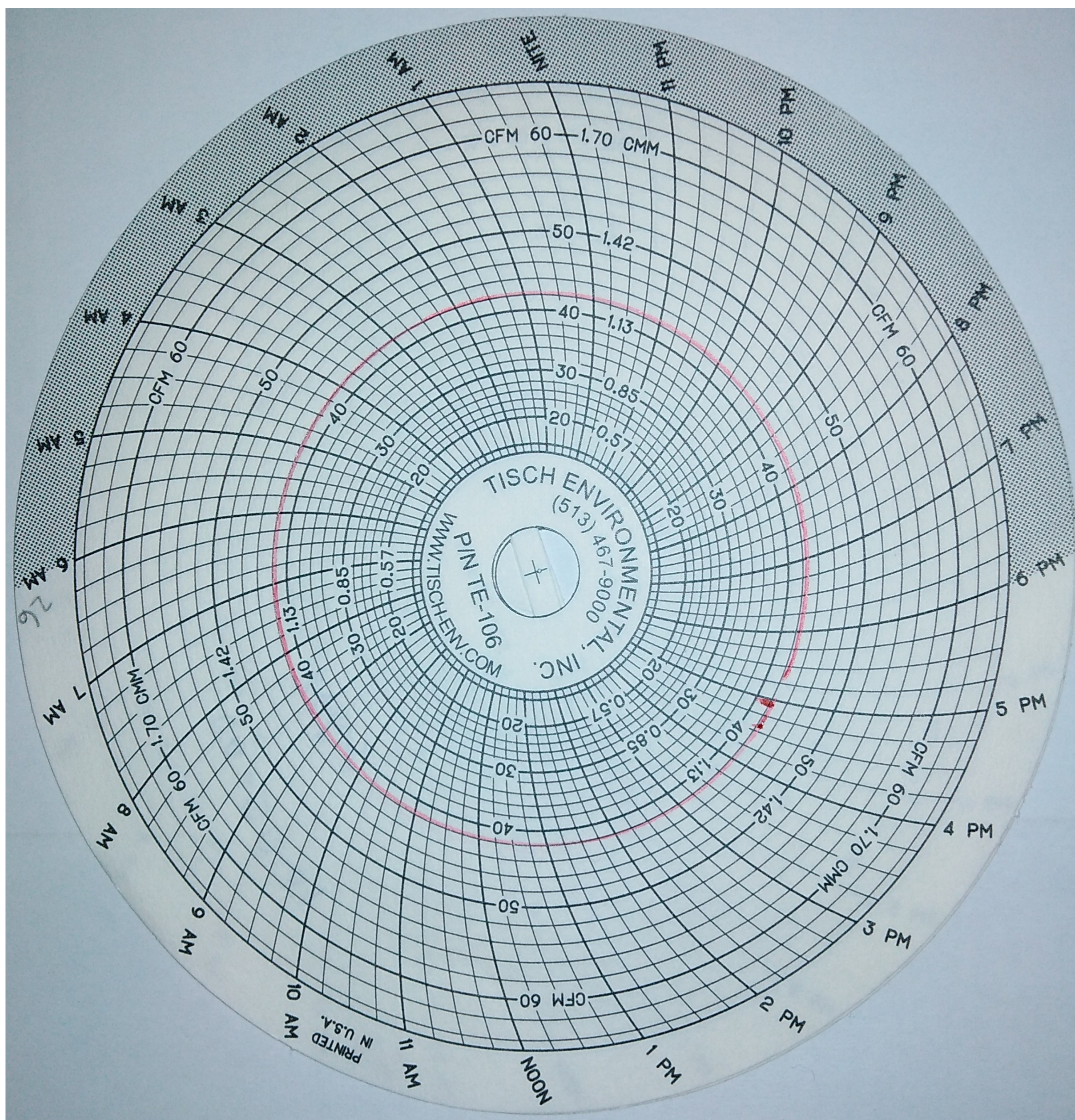
FECHA DE FIN:
HORA DE FIN:



PUNTO DE MUESTREO: FECHA DE INICIO: HORA DE INICIO:

COORDENADAS UTM WGS 84 ZONA: **18L** ESTE (m): **361188** NORTE (m): **8819605** ALTITUD (m s.n.m): **4258** PRECISIÓN: **±3**

FECHA DE FIN:
HORA DE FIN:

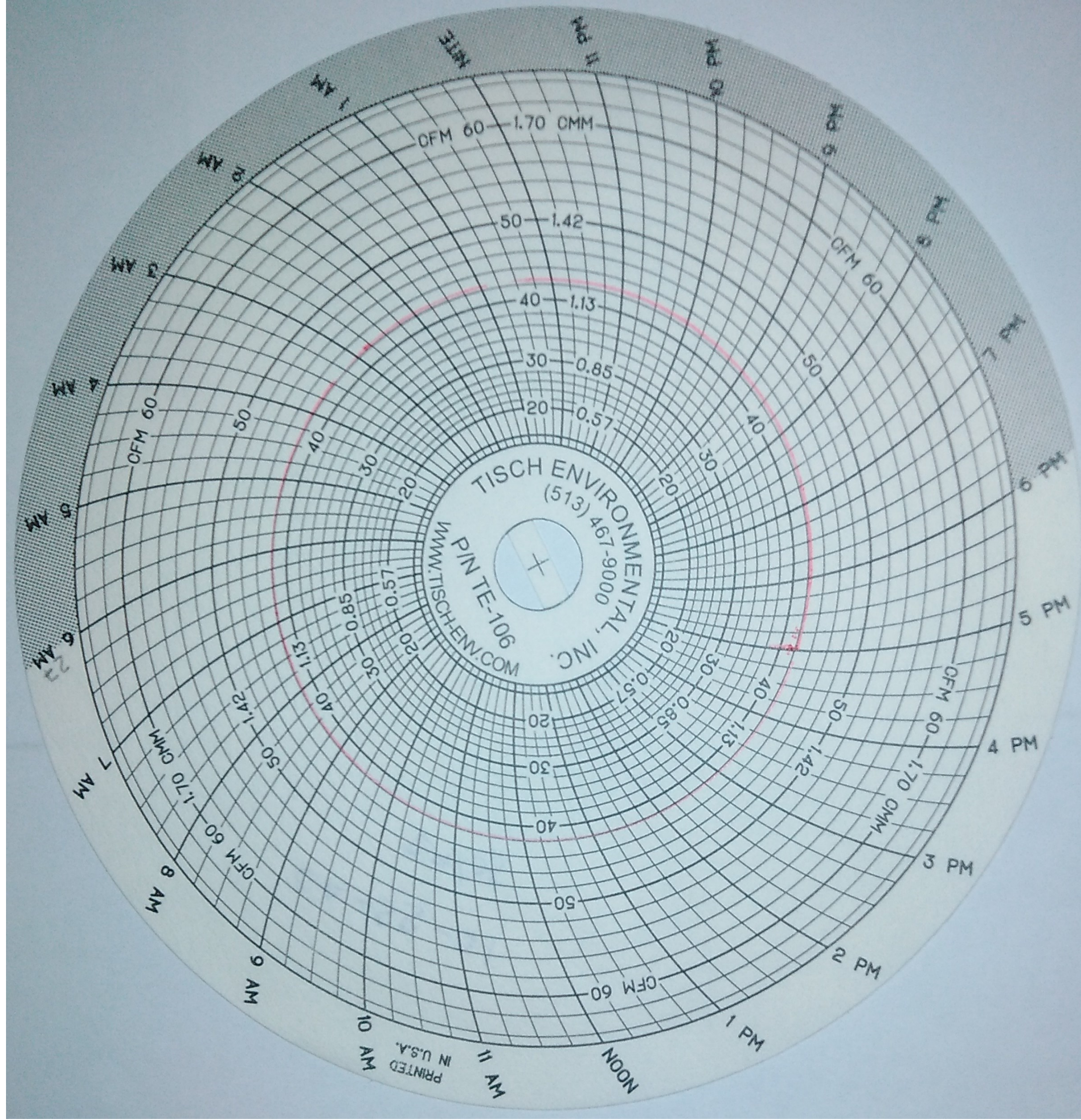


| | | | | | |
|------|---------------------|-----|------------------------|-------------|--|
| CUE: | 2020-02-0002 | CA: | 0004-5-2021-412 | EXPEDIENTE: | |
|------|---------------------|-----|------------------------|-------------|--|

| | | | | | |
|--------------------|-----------------|------------------|-------------------|-----------------|-------------------|
| PUNTO DE MUESTREO: | CA-SB-01 | FECHA DE INICIO: | 27/05/2021 | HORA DE INICIO: | 17:03 Hrs. |
|--------------------|-----------------|------------------|-------------------|-----------------|-------------------|

| | | | | | |
|------------------------|------------------|-------------------------|---------------------------|--------------------------------|----------------------|
| COORDENADAS UTM WGS 84 | ZONA: 18L | ESTE (m): 361188 | NORTE (m): 8819605 | ALTITUD (m s.n.m): 4258 | PRECISIÓN: ±3 |
|------------------------|------------------|-------------------------|---------------------------|--------------------------------|----------------------|

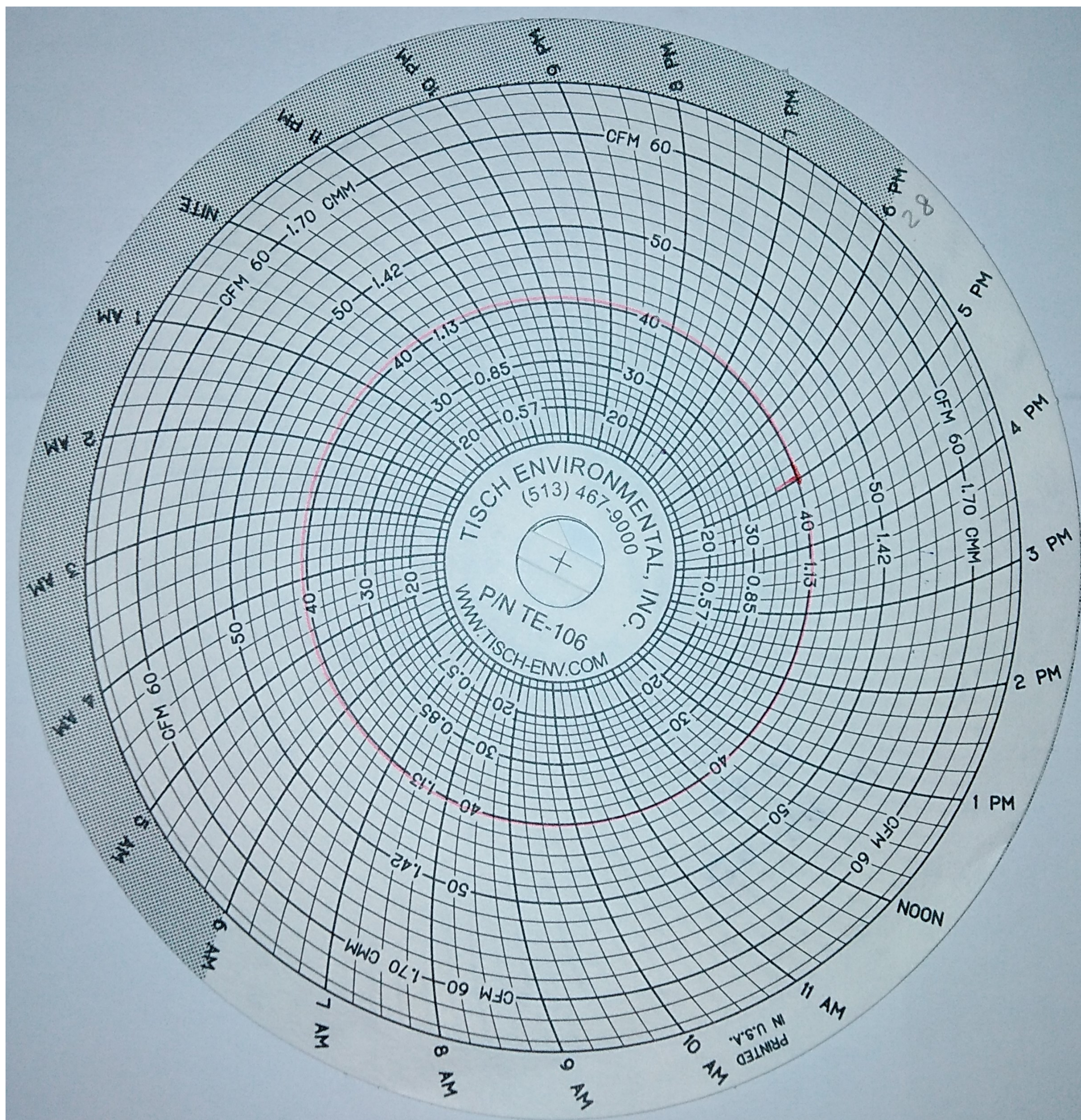
| | |
|---------------|-------------------|
| FECHA DE FIN: | 28/05/2021 |
| HORA DE FIN: | 16:53 Hrs. |



| | | | | | |
|--------------------|-----------------|------------------|-------------------|-----------------|-------------------|
| PUNTO DE MUESTREO: | CA-SB-01 | FECHA DE INICIO: | 28/05/2021 | HORA DE INICIO: | 17:04 Hrs. |
|--------------------|-----------------|------------------|-------------------|-----------------|-------------------|

| | | | | | |
|------------------------|------------------|-------------------------|---------------------------|--------------------------------|----------------------|
| COORDENADAS UTM WGS 84 | ZONA: 18L | ESTE (m): 361188 | NORTE (m): 8819605 | ALTITUD (m s.n.m): 4258 | PRECISIÓN: ±3 |
|------------------------|------------------|-------------------------|---------------------------|--------------------------------|----------------------|

| | |
|---------------|-------------------|
| FECHA DE FIN: | 29/05/2021 |
| HORA DE FIN: | 16:19 Hrs. |



| | | | | | |
|---------------------------|-------------|------------------|--------------------|-------------------------|---------------|
| CUE: | 2020-02-002 | CA: | 0004-5-2021-412 | EXPEDIENTE: | |
| PUNTO DE MUESTREO: | CA-SB-01 | FECHA DE INICIO: | 29/05/2021 | HORA DE INICIO: | 16:31 Hrs. |
| COORDENADAS UTM WGS 84 | ZONA: 18L | ESTE (m): 361188 | NORTE (m): 8819605 | ALTITUD (m s.n.m): 4258 | PRECISIÓN: ±3 |
| | | | | FECHA DE FIN: | 30/05/2021 |
| | | | | HORA DE FIN: | 16:31 Hrs. |

The image shows a circular wind rose chart from Tisch Environmental, Inc. The chart is used for analyzing wind flow patterns. It features a central grid with concentric circles representing wind speed in CMM (Centimeters per Minute) and radial lines representing wind direction. The outer ring of the chart is labeled with times from 12 AM to 11 PM. A red line is drawn across the chart, indicating a specific wind direction and speed profile. The chart also includes the company name, phone number (513) 467-9000, website (WWW.TISCHENV.COM), and model number PIN TE-106.

| | | | | | |
|------------------------|--------------|------------------|--------------------|--------------------------|---------------|
| CUE: | 2020-02-0002 | CA: | 0003-6-2021-412 | EXPEDIENTE: | |
| PUNTO DE MUESTREO: | CA-SB-01 | FECHA DE INICIO: | 21/06/2021 | HORA DE INICIO: | 16:43 Hrs. |
| COORDENADAS UTM WGS 84 | ZONA: 18L | ESTE (m): 361188 | NORTE (m): 8819605 | ALTITUD (m s.n.m.): 4258 | PRECISIÓN: ±3 |

| | |
|---------------|------------|
| FECHA DE FIN: | 22/06/2021 |
| HORA DE FIN: | 16:42 Hrs. |

| | | | | | |
|---------------------------|--------------|------------------|--------------------|-------------------------|---------------|
| CUE: | 2020-02-0002 | CA: | 0003-6-2021-412 | EXPEDIENTE: | |
| PUNTO DE MUESTREO: | CA-SB-01 | FECHA DE INICIO: | 23/06/2021 | HORA DE INICIO: | 17:47 Hrs. |
| COORDENADAS UTM WGS 84 | ZONA: 18L | ESTE (m): 361188 | NORTE (m): 8819605 | ALTITUD (m s.n.m): 4258 | PRECISIÓN: ±3 |

| | |
|---------------|------------|
| FECHA DE FIN: | 24/06/2021 |
| HORA DE FIN: | 17:18 Hrs. |

| | | | | | |
|---------------------------|-----------|------------------|--------------------|-------------------------|---------------|
| PUNTO DE MUESTREO: | CA-SB-01 | FECHA DE INICIO: | 24/06/2021 | HORA DE INICIO: | 17:34 Hrs. |
| COORDENADAS UTM WGS 84 | ZONA: 18L | ESTE (m): 361188 | NORTE (m): 8819605 | ALTITUD (m s.n.m): 4258 | PRECISIÓN: ±3 |

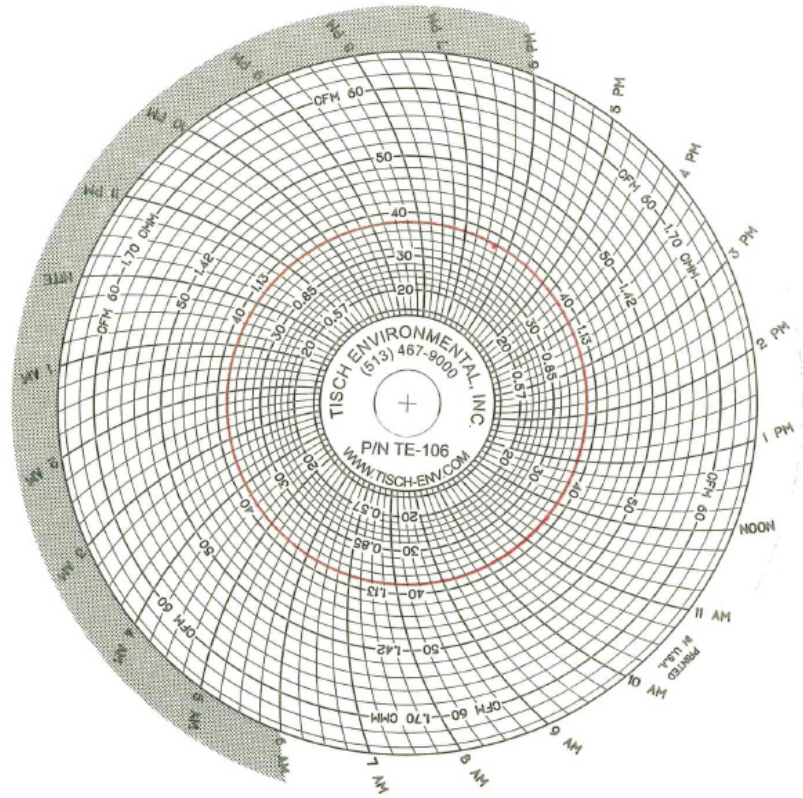
| | |
|---------------|------------|
| FECHA DE FIN: | 25/06/2021 |
| HORA DE FIN: | 17:31 Hrs. |

| | | | | | |
|------|--|-----|--|-------------|----------------------|
| CUE: | <input type="text" value="2020-02-002"/> | CA: | <input type="text" value="0003-6-2021-412"/> | EXPEDIENTE: | <input type="text"/> |
|------|--|-----|--|-------------|----------------------|

| | | | | | |
|--------------------|---------------------------------------|------------------|---|-----------------|---|
| PUNTO DE MUESTREO: | <input type="text" value="CA-SB-01"/> | FECHA DE INICIO: | <input type="text" value="25/06/2021"/> | HORA DE INICIO: | <input type="text" value="17:51 Hrs."/> |
|--------------------|---------------------------------------|------------------|---|-----------------|---|

| | | | | | |
|---------------------------|------------------|-------------------------|---------------------------|--------------------------------|----------------------|
| COORDENADAS UTM WGS 84 | ZONA: 18L | ESTE (m): 361188 | NORTE (m): 8819605 | ALTITUD (m s.n.m): 4258 | PRECISIÓN: ±3 |
|---------------------------|------------------|-------------------------|---------------------------|--------------------------------|----------------------|

| | |
|---------------|---|
| FECHA DE FIN: | <input type="text" value="26/06/2021"/> |
| HORA DE FIN: | <input type="text" value="17:51 Hrs."/> |



| | | | | | |
|--------------------|----------------------|------------------|----------------------|-----------------|----------------------|
| PUNTO DE MUESTREO: | <input type="text"/> | FECHA DE INICIO: | <input type="text"/> | HORA DE INICIO: | <input type="text"/> |
|--------------------|----------------------|------------------|----------------------|-----------------|----------------------|

| | |
|---------------------------|----------------------|
| COORDENADAS UTM WGS 84 | <input type="text"/> |
|---------------------------|----------------------|

| | |
|---------------|----------------------|
| FECHA DE FIN: | <input type="text"/> |
| HORA DE FIN: | <input type="text"/> |

| | | | | | |
|------------------------|---------------------|-------------------------|---------------------------|--------------------------------|----------------------|
| CUE: | 2020-02-0002 | CA: | 0001-7-2021-412 | EXPEDIENTE: | |
| PUNTO DE MUESTREO: | CA-SB-01 | FECHA DE INICIO: | 20/07/2021 | HORA DE INICIO: | 18:18 Hrs. |
| COORDENADAS UTM WGS 84 | ZONA: 18L | ESTE (m): 361188 | NORTE (m): 8819605 | ALTITUD (m s.n.m): 4258 | PRECISIÓN: ±3 |

| | |
|---------------|-------------------|
| FECHA DE FIN: | 21/07/2021 |
| HORA DE FIN: | 17:35 Hrs. |

| | | | | | |
|------------------------|------------------|-------------------------|---------------------------|--------------------------------|----------------------|
| PUNTO DE MUESTREO: | CA-SB-01 | FECHA DE INICIO: | 21/07/2021 | HORA DE INICIO: | 17:48 Hrs. |
| COORDENADAS UTM WGS 84 | ZONA: 18L | ESTE (m): 361188 | NORTE (m): 8819605 | ALTITUD (m s.n.m): 4258 | PRECISIÓN: ±3 |

| | |
|---------------|-------------------|
| FECHA DE FIN: | 22/07/2021 |
| HORA DE FIN: | 16:56 Hrs. |

| | | | | | |
|---------------------------|--------------|------------------|--------------------|-------------------------|---------------|
| CUE: | 2020-02-0002 | CA: | 0001-7-2021-412 | EXPEDIENTE: | |
| PUNTO DE MUESTREO: | CA-SB-01 | FECHA DE INICIO: | 22/07/2021 | HORA DE INICIO: | 17:10 Hrs. |
| COORDENADAS UTM WGS 84 | ZONA: 18L | ESTE (m): 361188 | NORTE (m): 8819605 | ALTITUD (m s.n.m): 4258 | PRECISIÓN: ±3 |

FECHA DE FIN: 23/07/2021
 HORA DE FIN: 16:45 Hrs.

| | | | | | |
|---------------------------|-----------|------------------|--------------------|-------------------------|---------------|
| PUNTO DE MUESTREO: | CA-SB-01 | FECHA DE INICIO: | 23/07/2021 | HORA DE INICIO: | 16:55 Hrs. |
| COORDENADAS UTM WGS 84 | ZONA: 18L | ESTE (m): 361188 | NORTE (m): 8819605 | ALTITUD (m s.n.m): 4258 | PRECISIÓN: ±3 |

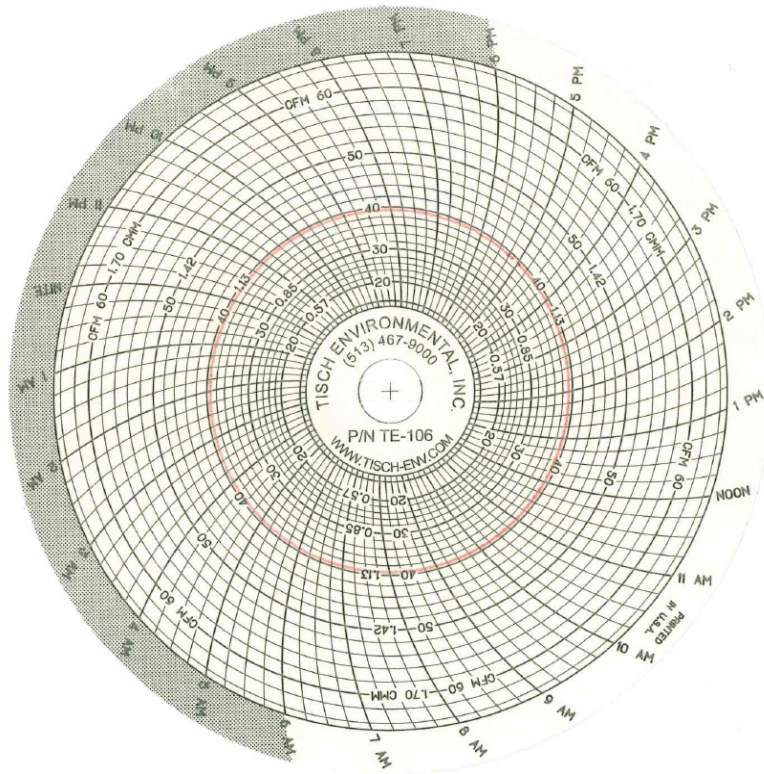
FECHA DE FIN: 24/07/2021
 HORA DE FIN: 16:30 Hrs.

| | | | | | |
|------|---|-----|--|-------------|----------------------|
| CUE: | <input type="text" value="2020-02-0002"/> | CA: | <input type="text" value="0001-7-2021-412"/> | EXPEDIENTE: | <input type="text"/> |
|------|---|-----|--|-------------|----------------------|

| | | | | | |
|--------------------|---------------------------------------|------------------|---|-----------------|---|
| PUNTO DE MUESTREO: | <input type="text" value="CA-SB-01"/> | FECHA DE INICIO: | <input type="text" value="24/07/2021"/> | HORA DE INICIO: | <input type="text" value="16:40 Hrs."/> |
|--------------------|---------------------------------------|------------------|---|-----------------|---|

| | | | | | |
|---------------------------|------------------|-------------------------|---------------------------|--------------------------------|----------------------|
| COORDENADAS UTM WGS 84 | ZONA: 18L | ESTE (m): 361188 | NORTE (m): 8819605 | ALTITUD (m s.n.m): 4258 | PRECISIÓN: ±3 |
|---------------------------|------------------|-------------------------|---------------------------|--------------------------------|----------------------|

| | |
|---------------|---|
| FECHA DE FIN: | <input type="text" value="25/07/2021"/> |
| HORA DE FIN: | <input type="text" value="16:40 Hrs."/> |



| | | | | | |
|--------------------|----------------------|------------------|----------------------|-----------------|----------------------|
| PUNTO DE MUESTREO: | <input type="text"/> | FECHA DE INICIO: | <input type="text"/> | HORA DE INICIO: | <input type="text"/> |
|--------------------|----------------------|------------------|----------------------|-----------------|----------------------|

| | | | | | |
|---------------------------|----------------------|----------------------|----------------------|----------------------|----------------------|
| COORDENADAS UTM WGS 84 | <input type="text"/> | <input type="text"/> | <input type="text"/> | <input type="text"/> | <input type="text"/> |
|---------------------------|----------------------|----------------------|----------------------|----------------------|----------------------|

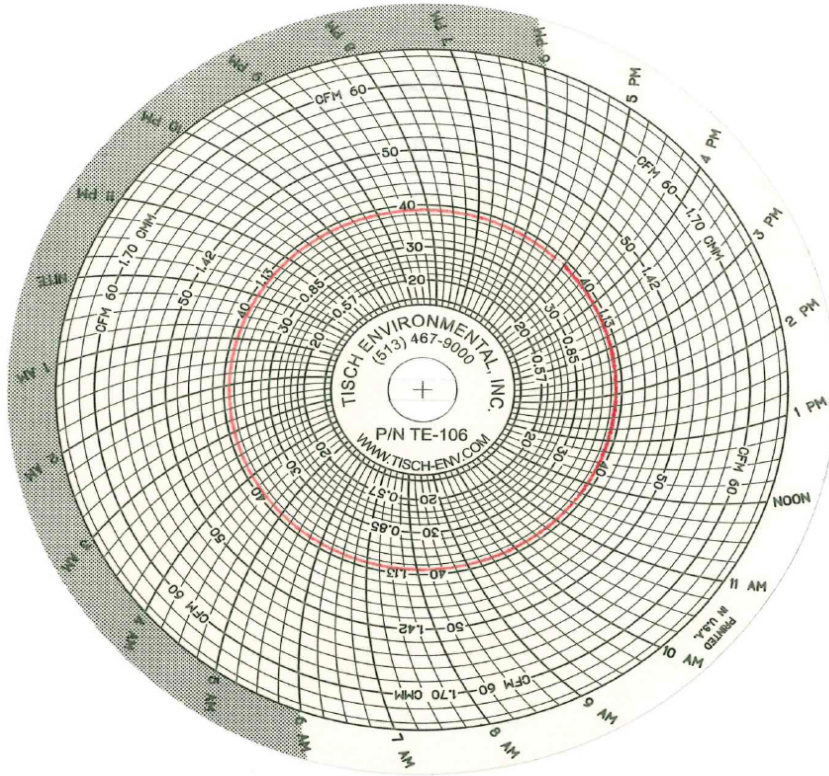
| | |
|---------------|----------------------|
| FECHA DE FIN: | <input type="text"/> |
| HORA DE FIN: | <input type="text"/> |

| | | | | | |
|------|---|-----|--|-------------|----------------------|
| CUE: | <input type="text" value="2020-02-0002"/> | CA: | <input type="text" value="0002-8-2021-412"/> | EXPEDIENTE: | <input type="text"/> |
|------|---|-----|--|-------------|----------------------|

| | | | | | |
|--------------------|---------------------------------------|------------------|---|-----------------|---|
| PUNTO DE MUESTREO: | <input type="text" value="CA-SB-01"/> | FECHA DE INICIO: | <input type="text" value="23/08/2021"/> | HORA DE INICIO: | <input type="text" value="16:42 Hrs."/> |
|--------------------|---------------------------------------|------------------|---|-----------------|---|

| | | | | | |
|------------------------|-----------|------------------|--------------------|-------------------------|---------------|
| COORDENADAS UTM WGS 84 | ZONA: 18L | ESTE (m): 361188 | NORTE (m): 8819605 | ALTITUD (m s.n.m): 4258 | PRECISIÓN: ±3 |
|------------------------|-----------|------------------|--------------------|-------------------------|---------------|

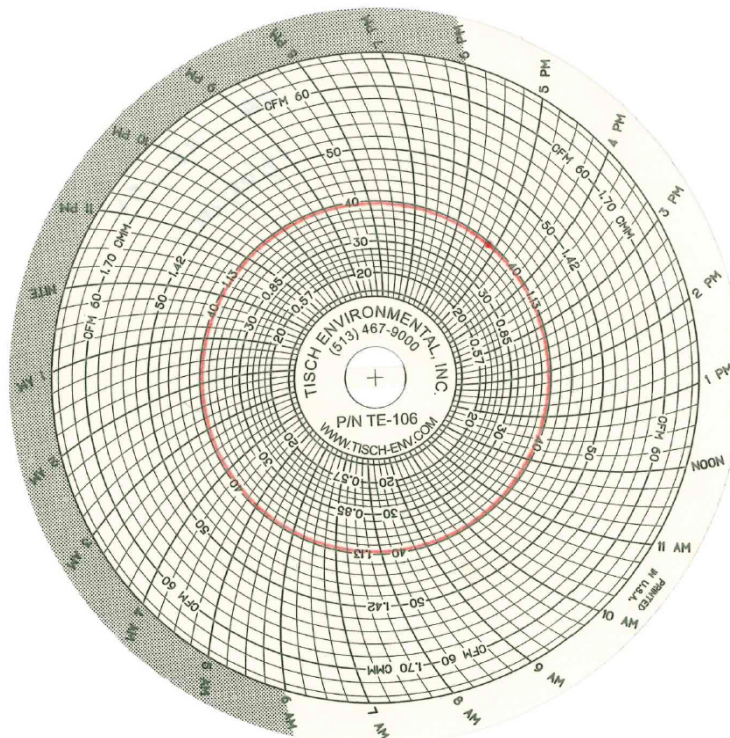
| | |
|---------------|---|
| FECHA DE FIN: | <input type="text" value="24/08/2021"/> |
| HORA DE FIN: | <input type="text" value="16:26 Hrs."/> |



| | | | | | |
|--------------------|---------------------------------------|------------------|---|-----------------|---|
| PUNTO DE MUESTREO: | <input type="text" value="CA-SB-01"/> | FECHA DE INICIO: | <input type="text" value="24/08/2021"/> | HORA DE INICIO: | <input type="text" value="16:37 Hrs."/> |
|--------------------|---------------------------------------|------------------|---|-----------------|---|

| | | | | | |
|------------------------|-----------|------------------|--------------------|-------------------------|---------------|
| COORDENADAS UTM WGS 84 | ZONA: 18L | ESTE (m): 361188 | NORTE (m): 8819605 | ALTITUD (m s.n.m): 4258 | PRECISIÓN: ±3 |
|------------------------|-----------|------------------|--------------------|-------------------------|---------------|

| | |
|---------------|---|
| FECHA DE FIN: | <input type="text" value="25/08/2021"/> |
| HORA DE FIN: | <input type="text" value="16:37 Hrs."/> |



| | | | | | |
|---------------------------|-------------|------------------|--------------------|-------------------------|---------------|
| CUE: | 2020-02-002 | CA: | 0002-8-2021-412 | EXPEDIENTE: | |
| PUNTO DE MUESTREO: | CA-SB-01 | FECHA DE INICIO: | 25/08/2021 | HORA DE INICIO: | 16:50 Hrs. |
| COORDENADAS UTM WGS 84 | ZONA: 18L | ESTE (m): 361188 | NORTE (m): 8819605 | ALTITUD (m s.n.m): 4258 | PRECISIÓN: ±3 |

FECHA DE FIN: 26/08/2021
 HORA DE FIN: 16:50 Hrs.

| | | | | | |
|---------------------------|-----------|------------------|--------------------|-------------------------|---------------|
| PUNTO DE MUESTREO: | CA-SB-01 | FECHA DE INICIO: | 26/08/2021 | HORA DE INICIO: | 17:19 Hrs. |
| COORDENADAS UTM WGS 84 | ZONA: 18L | ESTE (m): 361188 | NORTE (m): 8819605 | ALTITUD (m s.n.m): 4258 | PRECISIÓN: ±3 |

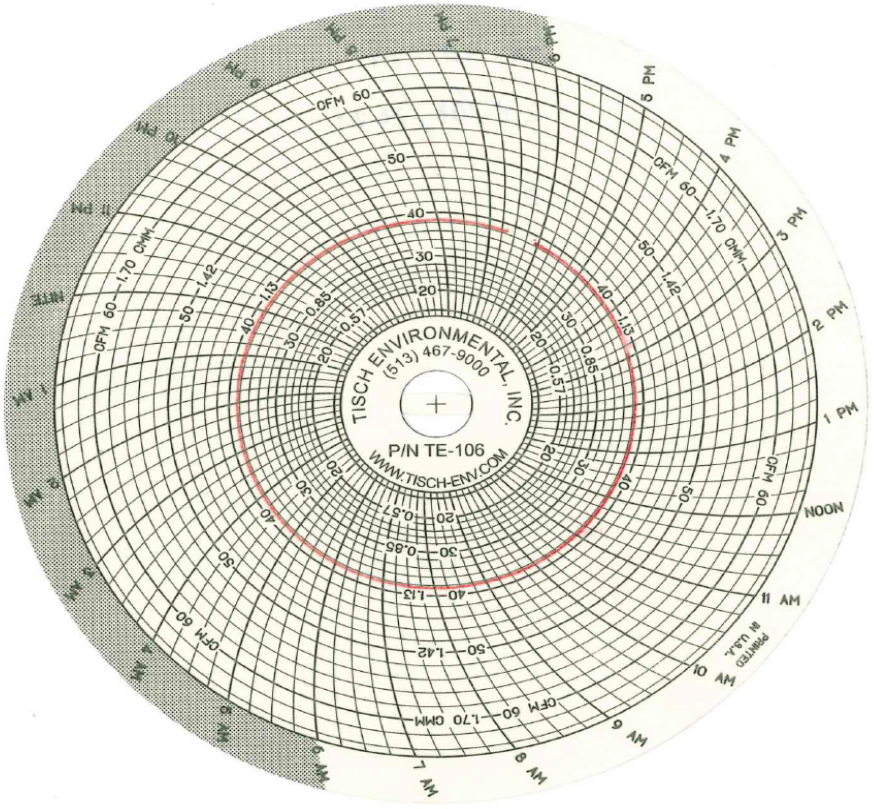
FECHA DE FIN: 27/08/2021
 HORA DE FIN: 17:19 Hrs.

| | | | | | |
|------|--|-----|--|-------------|----------------------|
| CUE: | <input type="text" value="2020-02-002"/> | CA: | <input type="text" value="0002-8-2021-412"/> | EXPEDIENTE: | <input type="text"/> |
|------|--|-----|--|-------------|----------------------|

| | | | | | |
|--------------------|---------------------------------------|------------------|---|-----------------|---|
| PUNTO DE MUESTREO: | <input type="text" value="CA-SB-01"/> | FECHA DE INICIO: | <input type="text" value="27/08/2021"/> | HORA DE INICIO: | <input type="text" value="18:18 Hrs."/> |
|--------------------|---------------------------------------|------------------|---|-----------------|---|

| | | | | | |
|---------------------------|------------------|-------------------------|---------------------------|--------------------------------|----------------------|
| COORDENADAS UTM WGS 84 | ZONA: 18L | ESTE (m): 361188 | NORTE (m): 8819605 | ALTITUD (m s.n.m): 4258 | PRECISIÓN: ±3 |
|---------------------------|------------------|-------------------------|---------------------------|--------------------------------|----------------------|

| | |
|---------------|---|
| FECHA DE FIN: | <input type="text" value="28/08/2021"/> |
| HORA DE FIN: | <input type="text" value="17:49 Hrs."/> |



| | | | | | |
|--------------------|----------------------|------------------|----------------------|-----------------|----------------------|
| PUNTO DE MUESTREO: | <input type="text"/> | FECHA DE INICIO: | <input type="text"/> | HORA DE INICIO: | <input type="text"/> |
|--------------------|----------------------|------------------|----------------------|-----------------|----------------------|

| | |
|---------------------------|----------------------|
| COORDENADAS UTM WGS 84 | <input type="text"/> |
|---------------------------|----------------------|

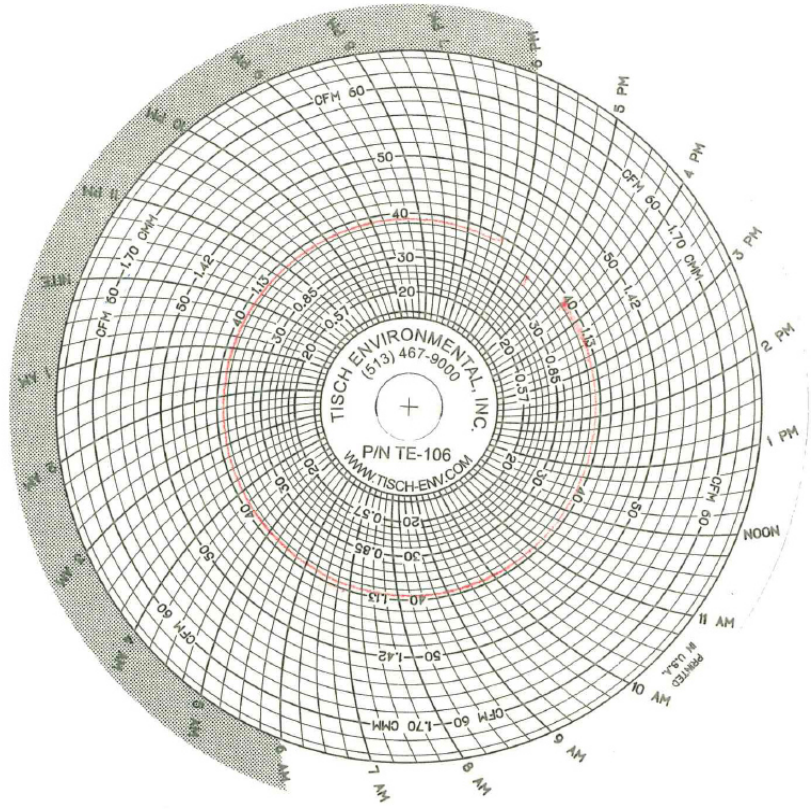
| | |
|---------------|----------------------|
| FECHA DE FIN: | <input type="text"/> |
| HORA DE FIN: | <input type="text"/> |

| | | | | | |
|------|---------------------|-----|------------------------|-------------|--|
| CUE: | 2020-02-0002 | CA: | 0002-9-2021-412 | EXPEDIENTE: | |
|------|---------------------|-----|------------------------|-------------|--|

| | | | | | |
|--------------------|-----------------|------------------|-------------------|-----------------|-------------------|
| PUNTO DE MUESTREO: | CA-SB-01 | FECHA DE INICIO: | 20/09/2021 | HORA DE INICIO: | 18:00 Hrs. |
|--------------------|-----------------|------------------|-------------------|-----------------|-------------------|

| | | | | | |
|------------------------|------------------|-------------------------|---------------------------|--------------------------------|----------------------|
| COORDENADAS UTM WGS 84 | ZONA: 18L | ESTE (m): 361188 | NORTE (m): 8819605 | ALTITUD (m s.n.m): 4258 | PRECISIÓN: ±3 |
|------------------------|------------------|-------------------------|---------------------------|--------------------------------|----------------------|

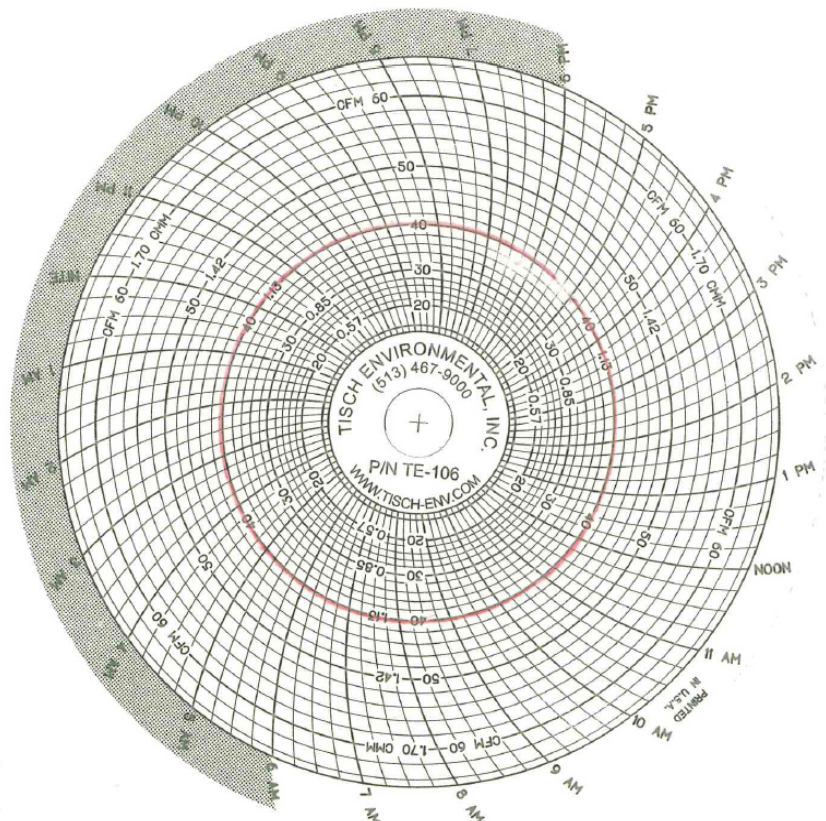
| | |
|---------------|-------------------|
| FECHA DE FIN: | 21/09/2021 |
| HORA DE FIN: | 16:30 Hrs. |



| | | | | | |
|--------------------|-----------------|------------------|-------------------|-----------------|-------------------|
| PUNTO DE MUESTREO: | CA-SB-01 | FECHA DE INICIO: | 21/09/2021 | HORA DE INICIO: | 17:10 Hrs. |
|--------------------|-----------------|------------------|-------------------|-----------------|-------------------|

| | | | | | |
|------------------------|------------------|-------------------------|---------------------------|--------------------------------|----------------------|
| COORDENADAS UTM WGS 84 | ZONA: 18L | ESTE (m): 361188 | NORTE (m): 8819605 | ALTITUD (m s.n.m): 4258 | PRECISIÓN: ±3 |
|------------------------|------------------|-------------------------|---------------------------|--------------------------------|----------------------|

| | |
|---------------|-------------------|
| FECHA DE FIN: | 22/09/2021 |
| HORA DE FIN: | 17:01 Hrs. |



| | | |
|--|--|---|
| CUE: <input type="text" value="2020-02-002"/> | CA: <input type="text" value="0002-9-2021-412"/> | EXPEDIENTE: <input type="text"/> |
| PUNTO DE MUESTREO: <input type="text" value="CA-SB-01"/> | FECHA DE INICIO: <input type="text" value="22/09/2021"/> | HORA DE INICIO: <input type="text" value="17:20 Hrs."/> |
| COORDENADAS UTM WGS 84 | ZONA: 18L ESTE (m): 361188 NORTE (m): 8819605 | ALTITUD (m s.n.m): 4258 PRECISIÓN: ±3 |

FECHA DE FIN:
 HORA DE FIN:

| | | |
|--|--|---|
| PUNTO DE MUESTREO: <input type="text" value="CA-SB-01"/> | FECHA DE INICIO: <input type="text" value="23/09/2021"/> | HORA DE INICIO: <input type="text" value="17:25 Hrs."/> |
| COORDENADAS UTM WGS 84 | ZONA: 18L ESTE (m): 361188 NORTE (m): 8819605 | ALTITUD (m s.n.m): 4258 PRECISIÓN: ±3 |

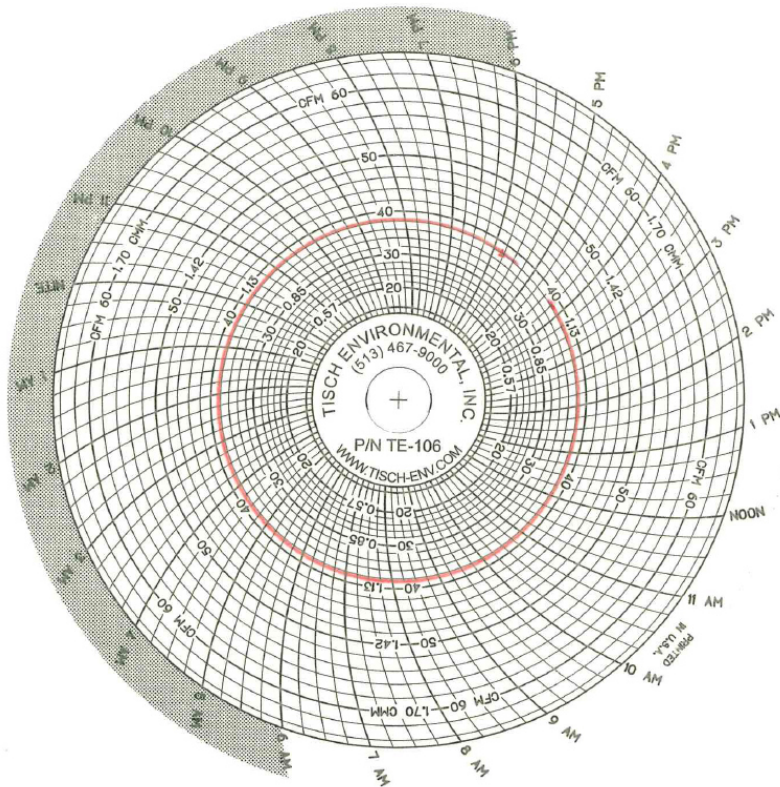
FECHA DE FIN:
 HORA DE FIN:

| | | | | | |
|------|--|-----|--|-------------|----------------------|
| CUE: | <input type="text" value="2020-02-002"/> | CA: | <input type="text" value="0002-9-2021-412"/> | EXPEDIENTE: | <input type="text"/> |
|------|--|-----|--|-------------|----------------------|

| | | | | | |
|--------------------|---------------------------------------|------------------|---|-----------------|---|
| PUNTO DE MUESTREO: | <input type="text" value="CA-SB-01"/> | FECHA DE INICIO: | <input type="text" value="24/09/2021"/> | HORA DE INICIO: | <input type="text" value="17:16 Hrs."/> |
|--------------------|---------------------------------------|------------------|---|-----------------|---|

| | | | | | |
|---------------------------|------------------|-------------------------|---------------------------|--------------------------------|----------------------|
| COORDENADAS UTM WGS 84 | ZONA: 18L | ESTE (m): 361188 | NORTE (m): 8819605 | ALTITUD (m s.n.m): 4258 | PRECISIÓN: ±3 |
|---------------------------|------------------|-------------------------|---------------------------|--------------------------------|----------------------|

| | |
|---------------|---|
| FECHA DE FIN: | <input type="text" value="25/09/2021"/> |
| HORA DE FIN: | <input type="text" value="16:29 Hrs."/> |



| | | | | | |
|--------------------|----------------------|------------------|----------------------|-----------------|----------------------|
| PUNTO DE MUESTREO: | <input type="text"/> | FECHA DE INICIO: | <input type="text"/> | HORA DE INICIO: | <input type="text"/> |
|--------------------|----------------------|------------------|----------------------|-----------------|----------------------|

| | |
|---------------------------|----------------------|
| COORDENADAS UTM WGS 84 | <input type="text"/> |
|---------------------------|----------------------|

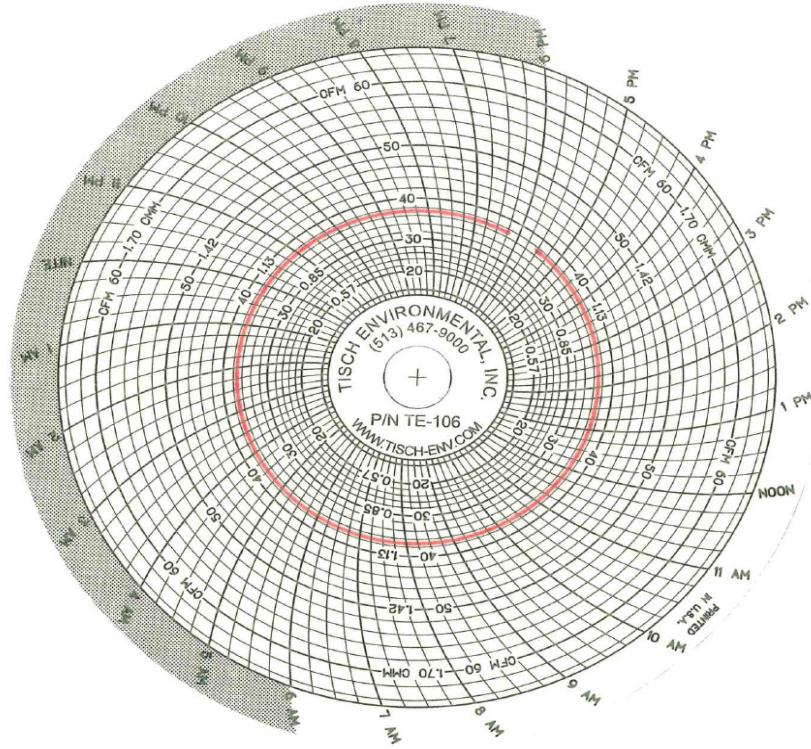
| | |
|---------------|----------------------|
| FECHA DE FIN: | <input type="text"/> |
| HORA DE FIN: | <input type="text"/> |

| | | | | | |
|------|---------------------|-----|-------------------------|-------------|--|
| CUE: | 2020-02-0002 | CA: | 0003-10-2021-412 | EXPEDIENTE: | |
|------|---------------------|-----|-------------------------|-------------|--|

| | | | | | |
|--------------------|-----------------|------------------|-------------------|-----------------|-------------------|
| PUNTO DE MUESTREO: | CA-SB-01 | FECHA DE INICIO: | 27/10/2021 | HORA DE INICIO: | 17:45 Hrs. |
|--------------------|-----------------|------------------|-------------------|-----------------|-------------------|

| | | | | | |
|------------------------|------------------|-------------------------|---------------------------|--------------------------------|----------------------|
| COORDENADAS UTM WGS 84 | ZONA: 18L | ESTE (m): 361188 | NORTE (m): 8819605 | ALTITUD (m s.n.m): 4258 | PRECISIÓN: ±3 |
|------------------------|------------------|-------------------------|---------------------------|--------------------------------|----------------------|

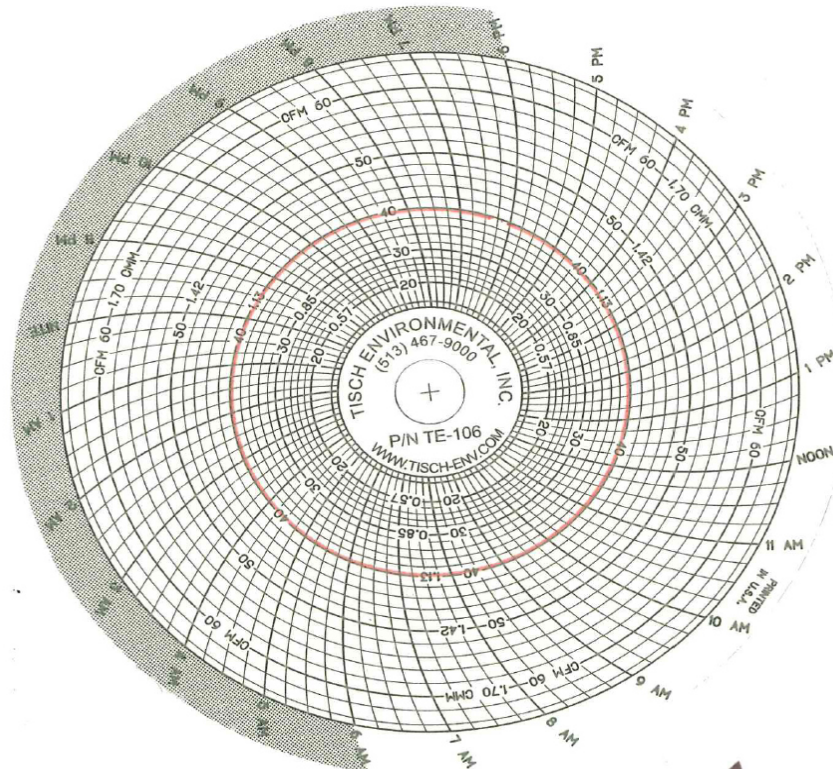
| | |
|---------------|-------------------|
| FECHA DE FIN: | 28/10/2021 |
| HORA DE FIN: | 17:42 Hrs. |



| | | | | | |
|--------------------|-----------------|------------------|-------------------|-----------------|-------------------|
| PUNTO DE MUESTREO: | CA-SB-01 | FECHA DE INICIO: | 28/10/2021 | HORA DE INICIO: | 17:55 Hrs. |
|--------------------|-----------------|------------------|-------------------|-----------------|-------------------|

| | | | | | |
|------------------------|------------------|-------------------------|---------------------------|--------------------------------|----------------------|
| COORDENADAS UTM WGS 84 | ZONA: 18L | ESTE (m): 361188 | NORTE (m): 8819605 | ALTITUD (m s.n.m): 4258 | PRECISIÓN: ±3 |
|------------------------|------------------|-------------------------|---------------------------|--------------------------------|----------------------|

| | |
|---------------|-------------------|
| FECHA DE FIN: | 29/10/2021 |
| HORA DE FIN: | 17:45 Hrs. |



| | | | | | |
|---------------------------|--------------|------------------|--------------------|-------------------------|---------------|
| CUE: | 2020-02-0002 | CA: | 0003-10-2021-412 | EXPEDIENTE: | |
| PUNTO DE MUESTREO: | CA-SB-01 | FECHA DE INICIO: | 29/10/2021 | HORA DE INICIO: | 17:58 Hrs. |
| COORDENADAS UTM WGS 84 | ZONA: 18L | ESTE (m): 361188 | NORTE (m): 8819605 | ALTITUD (m s.n.m): 4258 | PRECISIÓN: ±3 |

| | |
|---------------|------------|
| FECHA DE FIN: | 30/10/2021 |
| HORA DE FIN: | 17:07 Hrs. |

| | | | | | |
|---------------------------|-----------|------------------|--------------------|-------------------------|---------------|
| PUNTO DE MUESTREO: | CA-SB-01 | FECHA DE INICIO: | 30/10/2021 | HORA DE INICIO: | 17:19 Hrs. |
| COORDENADAS UTM WGS 84 | ZONA: 18L | ESTE (m): 361188 | NORTE (m): 8819605 | ALTITUD (m s.n.m): 4258 | PRECISIÓN: ±3 |

| | |
|---------------|------------|
| FECHA DE FIN: | 31/10/2021 |
| HORA DE FIN: | 16:36 Hrs. |

| | | | | | |
|---------------------------|--------------|------------------|--------------------|-------------------------|---------------|
| CUE: | 2020-02-0002 | CA: | 0003-10-2021-412 | EXPEDIENTE: | |
| PUNTO DE MUESTREO: | CA-SB-01 | FECHA DE INICIO: | 31/10/2021 | HORA DE INICIO: | 16:47 Hrs. |
| COORDENADAS UTM WGS 84 | ZONA: 18L | ESTE (m): 361188 | NORTE (m): 8819605 | ALTITUD (m s.n.m): 4258 | PRECISIÓN: ±3 |

| | |
|---------------|------------|
| FECHA DE FIN: | 1/11/2021 |
| HORA DE FIN: | 16:23 Hrs. |

| | | | | | |
|---------------------------|--|------------------|--|-----------------|--|
| PUNTO DE MUESTREO: | | FECHA DE INICIO: | | HORA DE INICIO: | |
| COORDENADAS UTM WGS 84 | | | | | |

| | |
|---------------|--|
| FECHA DE FIN: | |
| HORA DE FIN: | |

