

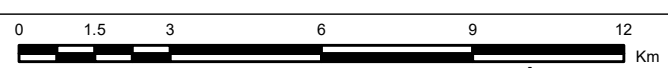


LEYENDA

-  Vigilancia de aire- Equipo automático
-  Administrados minería
-  Corredor minero sur

SIGNOS CONVENCIONALES

-  Capital de departamento
-  Capital de provincia
-  Capital de distrito
-  Centro poblado
-  Aeropuerto
-  Puerto
-  Río principal
-  Quebrada
-  Laguna
-  Área urbana
-  Límite Departamental
-  Límite Provincial
-  Límite Distrital
-  Red vial nacional
-  Red vial departamental

	PERÚ	Ministerio del Ambiente	Organismo de Evaluación y Fiscalización Ambiental
		Departamento Cusco-Provincia Espinar-Distrito Espinar	
UBICACIÓN DE PUNTO DE VIGILANCIA DE AIRE -EQUIPO AUTOMÁTICO			
		Agosto	
Escala : 1/150,000 Datum Horizontal WGS84 Proyección Transversa de Mercator Sistema de Coordenadas - UTM - Zona 18S			
Elaborado:		CSIG-OEFA	Fecha:
			Setiembre 2022
Fuente: Cartas Nacionales, escala 1:100 000 - IGN, Centros Poblados - INEI, Imágenes de Satélite - World Imagery.			