**INFORME N° 347 - 2014-OEFA/DE-SDCA-CIPASH**

**PARA** : **CARLOS ALLEN GUILLÉN PANTIGOZO**  
Coordinador para la Identificación de Pasivos Ambientales del Subsector Hidrocarburos

**DE** : **FAVIO WILFREDO LEIVA HASSINGGER**  
Tercero Evaluador para la Identificación de Pasivos Ambientales del Subsector Hidrocarburos

**ASUNTO** : Identificación de pasivo ambiental del subsector hidrocarburos con código de Ficha OEFA F02106, ubicado en el Lote VII/VI (ex Lote VII), en el distrito La Brea de la provincia Talara del departamento de Piura.

**FECHA** : San Isidro, 23 DIC. 2014

El presente Informe de identificación de pasivo ambiental del subsector hidrocarburos ha sido elaborado en el marco de la Ley N° 29134 - Ley que regula los pasivos ambientales del subsector hidrocarburos<sup>1</sup> y su Reglamento<sup>2</sup>, así como en aplicación de la Directiva N° 001-2013-OEFA/CD<sup>3</sup>.

**I. OBJETO**

1. El presente Informe tiene por objeto comunicar que el pozo mal abandonado (con código PERUPETRO T2502), y el suelo contaminado circundante a él, constituyen un pasivo ambiental del subsector hidrocarburos, identificado con código de Ficha OEFA F02106. Este pasivo ambiental se encuentra ubicado en el Lote VII/VI (ex Lote VII), en el distrito La Brea de la provincia Talara del departamento de Piura, el cual fue verificado en campo el 16 de setiembre de 2014.

**II. MARCO NORMATIVO**

2. Mediante la Ley N° 29134 - Ley que regula los pasivos ambientales del subsector hidrocarburos, se establecen las reglas aplicables a la gestión de los pasivos ambientales en las actividades del subsector hidrocarburos, con la finalidad de reducir o eliminar sus impactos negativos en la salud, la población, el ecosistema circundante y la propiedad.
3. El Artículo 2° de la citada Ley, define a los pasivos ambientales como aquellos pozos e instalaciones mal abandonados, los suelos contaminados, los efluentes, emisiones, restos o depósitos de residuos ubicados en cualquier lugar del territorio nacional, incluyendo el zócalo marino, producidos como consecuencia de operaciones en el subsector hidrocarburos, realizadas por parte de empresas que han cesado sus actividades en el área donde se produjeron dichos impactos.

<sup>1</sup> Publicado en el diario oficial El Peruano el 17 de noviembre de 2007.

<sup>2</sup> Decreto Supremo N° 004-2011-EM.

<sup>3</sup> Directiva N° 001-2013-OEFA/CD - Directiva para la identificación de pasivos ambientales en el subsector hidrocarburos a cargo del OEFA y la Metodología para la Estimación del Nivel de Riesgo de Pasivos Ambientales en el Subsector Hidrocarburos, aprobada con Resolución de Consejo Directivo N° 022-2013-OEFA/CD del 22 de mayo de 2013.

"Año de la Promoción de la Industria Responsable y del Compromiso Climático"  
"Decenio de las Personas con Discapacidad en el Perú"

4. El Numeral 6.3 del Artículo 6° del Reglamento de la Ley N° 29134, aprobado mediante Decreto Supremo N° 004-2011-EM, dispone que la autoridad a cargo de la fiscalización y sanción del cumplimiento de las obligaciones ambientales contenidas en el Reglamento de la Ley N° 29134 es el Organismo Supervisor de la Inversión en Energía y Minería - OSINERGMIN, en tanto no se efectúe la transferencia de funciones de evaluación, supervisión, fiscalización, control y sanción en materia ambiental al Organismo de Evaluación y Fiscalización Ambiental - OEFA, de acuerdo a lo establecido en la Primera Disposición Complementaria Transitoria de la Ley N° 29325 y el Decreto Supremo N° 001-2010-MINAM.
5. Con la finalidad de dar cumplimiento a lo dispuesto en la Ley N° 29325, y dentro del proceso gradual de transferencia de las funciones de las entidades del Gobierno Nacional con competencias en evaluación, supervisión, fiscalización, control y sanción ambiental, mediante Decreto Supremo N° 001-2010-MINAM se aprobó el inicio del proceso de transferencia de las funciones de supervisión, fiscalización y sanción en materia ambiental del OSINERGMIN al OEFA, y posteriormente por medio de la Resolución Ministerial N° 042-2013-MINAM, publicada el 19 de febrero de 2013, el Ministerio del Ambiente precisó que el OEFA es competente para ejercer la función de identificación de pasivos ambientales de hidrocarburos, en el marco de lo establecido en la Ley N° 29134 y su Reglamento.
6. Asimismo, mediante Resolución de Consejo Directivo N° 022-2013-OEFA/CD del 22 de mayo de 2013, se aprobó la Directiva N° 001-2013-OEFA/CD - Directiva para la identificación de pasivos ambientales en el subsector hidrocarburos a cargo del OEFA y la Metodología para la Estimación del Nivel de Riesgo de Pasivos Ambientales en el Subsector Hidrocarburos.

A continuación se detallan las acciones desarrolladas:

### III. IDENTIFICACIÓN DE PASIVO AMBIENTAL DEL SUBSECTOR HIDROCARBUROS CON CÓDIGO DE FICHA OEFA F02106

#### III.1 Revisión Documentaria

7. Entre los años 2001 y 2002, PERUPETRO S.A. (en adelante, PERUPETRO) realizó el estudio denominado "Pasivos Ambientales - Estudio de Pozos ATA, APA y DPA"<sup>4</sup> (en adelante, Estudio PERUPETRO), evaluándose un total de 8 944 pozos, los cuales fueron clasificados con un código de intervención<sup>5</sup>, para priorizar su abandono o considerarlo dentro de un programa de rehabilitación.
8. De acuerdo al Estudio PERUPETRO, 401 pozos fueron clasificados con los códigos 1A y 1B; sin embargo, se priorizaron los trabajos de abandono de 204 pozos ubicados en los campos del noroeste del Perú, así como los pozos ubicados en el sector Pirín y Ahuallane en Puno, en la medida que representaban un mayor peligro a la seguridad integral de las personas. La ejecución del programa de abandono técnico definitivo de

<sup>4</sup> Pozo ATA: Pozo con abandono temporal.  
Pozo APA: Pozo con abandono permanente.  
Pozo DPA: Pozo abandonado durante la perforación.

<sup>5</sup> 1A: Pozos que necesitan abandono permanente, por constituir un verdadero peligro a la seguridad integral de las personas.  
1B: Pozos que necesitan abandono permanente, porque potencialmente pueden contaminar el ambiente.  
1C: Pozos secos, productores de agua, que no contaminan el ambiente y no son un peligro para las personas.  
2A: Pozos que de alguna forma debe considerarse su rehabilitación, ya sea para ponerlos en producción o para incluirlos dentro de proyectos de recuperación mejorada.

dichos pozos estuvo a cargo de PETROPERÚ S.A. (en adelante, PETROPERÚ), según la autorización dispuesta en el Artículo 6° de la Ley N° 28880 - Ley que autoriza Crédito Suplementario en el Presupuesto del Sector Público para el Año Fiscal 2006 y dicta otras medidas.

9. Asimismo, entre los años 2009 y 2010, el OSINERGMIN realizó trabajos de identificación de pasivos ambientales del subsector hidrocarburos, identificándose 6 271 pozos, de los cuales 4 634 fueron considerados pasivos ambientales, de acuerdo a los informes números 19853-2009-OS-GFHL/UMAL, 7426-2010-OS-GFHL/UEEL y 13609-2010-OS-GFHL/UUPD del OSINERGMIN. Sin embargo, no todos los pozos identificados y evaluados cumplen con la definición de pasivo ambiental, de acuerdo a lo establecido en el Artículo 2° de la Ley N° 29134 - Ley que regula los Pasivos Ambientales del Subsector Hidrocarburos.
10. De la revisión documentaria, se tiene que el pasivo ambiental evaluado corresponde a un pozo inactivo, considerado en el Estudio PERUPETRO como un pozo ATA con código de intervención 2A, es decir, un pozo con abandono temporal que debe considerarse su rehabilitación, ya sea para ponerlo en producción o para incluirlo dentro de proyectos de recuperación mejorada; además, se señala que presenta intervalos perforados, no reportando la existencia de tapones de abandono, destacando también que fue inadecuadamente abandonado en estado "productor de petróleo" (haber sido cerrado produciendo petróleo) y que no cumple con la legislación vigente de la época del estudio en mención (ver anexo 6).
11. Asimismo, figura en el registro del OSINERGMIN como un pozo ATA; refiriendo además que se encontró casing con cabezal cortado con signos de fluido en el fondo del pozo, con cantina destruida con restos de concreto y madera con vegetación seca en la zona (ver anexo 7).

### **III.2 Descripción del pasivo ambiental y área circundante**

#### **III.2.1 Identificación del área**

12. De la revisión del contenido correspondiente a la Línea Base del Estudio de Impacto Ambiental para el proyecto de "Perforación de 3 022 pozos de desarrollo y Prospección Sísmica 2D de 59 km", aprobado por Resolución Directorial N°203-2012-MEM/AEE, se pudo determinar que el área presenta una zona de vida de "Desierto Superárido", con características geomorfológicas de "Planicie - Llanura", con clima muy seco tropical (árido tropical).
13. El relieve del entorno es colinoso ondulado y disectado en cuyas depresiones se deposita arena eólica y durante precipitación pluvial puede producir escorrentía. El grado de erosión en el área circundante al pozo es alto debido a la horizontabilidad del relieve y a la escasa vegetación, asimismo, la vegetación en el área esta formada por especies temporales que crecen sobre las pequeñas dunas monticulares formadas probablemente por los movimientos eólicos. Además se observó vegetación típica del matorral seco con predominio de algarrobos. Cabe precisar que no se observó actividades extractivas ni industriales en la periferie.



### III.2.2 Descripción del pasivo ambiental

14. Durante la evaluación in situ realizada por el OEFA el 16 de setiembre de 2014, se observó pozo inactivo, que no se encuentra cercado ni señalizado, ubicado en el interior de una excavación de una profundidad aproximada de 2,3 m. El pozo brida adaptadora con tubería de revestimiento (casing) de 11 plg de diámetro, que se encuentra abierto, sin ningún elemento de cierre que garantice el cierre hermético del pozo, estando expuesto al ambiente. Asimismo, se apreció signo fluido en el interior del pozo, no se percibió emisiones gaseosas fugitivas provenientes del pozo. Cabe mencionar que existe acceso vehicular hacia la ubicación del pozo (ver anexos 1 y 2).
15. Además para la evaluación del suelo en el área circundante al pozo se realizó un recorrido y exploración, con la finalidad de determinar la presencia de hidrocarburos estableciéndose la ubicación de los puntos de muestreo de suelo, tras el análisis de las muestras recolectadas, los resultados de los informes de ensayo de laboratorio determinan que las concentraciones de la Fracción de hidrocarburos F2 (C<sub>10</sub>-C<sub>28</sub>) y Fracción de hidrocarburos F3 (C<sub>28</sub>-C<sub>40</sub>) superan las concentraciones establecidas en el Estándar de Calidad Ambiental para Suelo de uso agrícola aprobado por el Decreto Supremo N° 002-2013-MINAM, evidenciando la presencia de suelo contaminado con hidrocarburos, como se detalla en el ítem III.3.
16. En ese sentido, de la revisión de los antecedentes y la evaluación in situ, se considera que el pozo se encuentra mal abandonado, toda vez que no se encuentra herméticamente cerrado ni en condiciones seguras para el abandono; conforme se establece en el Artículo 2° del Decreto Supremo N° 032-2004-EM - Reglamento de las Actividades de Exploración y Explotación de Hidrocarburos<sup>6</sup>. Además de presentar suelo contaminado con hidrocarburos en el área circundante al pozo.

### III.3 Identificación de contaminantes y toma de muestras

#### III.3.1 Calidad del suelo

17. Producto del recorrido y exploración del área circundante al pozo, se realizó la toma de dos muestras puntuales de suelo para su correspondiente análisis en un laboratorio acreditado por INDECOPI. Para la toma de muestra se siguieron los criterios establecidos en la Guía para Muestreo de Suelos en el marco del Decreto Supremo N°002-2013-MINAM, Estándares de Calidad Ambiental (ECA) para suelo, aprobado con R.M. N° 085-2014-MINAM-Ministerio del Ambiente.
18. La descripción y ubicación de los puntos de muestreo de suelo; así como, los parámetros analizados en laboratorio se detallan en la Tabla 1 (ver anexo 4).

---

<sup>6</sup> Decreto Supremo N° 032-2004-EM - Reglamento de las Actividades de Exploración y Explotación de Hidrocarburos.  
Artículo 2°.- *Definiciones*  
(...)  
"Abandono del Pozo: Trabajos que se efectúan para dejar herméticamente cerrado y en condiciones seguras un Pozo."  
(...)

"Año de la Promoción de la Industria Responsable y del Compromiso Climático"  
 "Decenio de las Personas con Discapacidad en el Perú"

**Tabla 1: Puntos de Muestreo**

Matriz	Código del punto de muestreo	Parámetros analizados	Descripción	WGS 84 ZONA 17M	
				ESTE (m)	NORTE (m)
Suelo	F02106-SU01	F1 (C6-C10)* F2 (C10-C28) F3 (C28-C40)	La muestra de suelo se tomó en dirección Este a 3,1m de distancia del casing del Pozo y a una profundidad de 0,4 m de la superficie del suelo.	474361	9484541
Suelo	F02106-SU02	F1 (C6-C10)* F2 (C10-C28) F3 (C28-C40)	La muestra de suelo se tomó en dirección Noroeste a 6 m de distancia del casing del Pozo y a una profundidad de 0,35 m de la superficie del suelo.	474358	9484545

FH F1: Fracción de hidrocarburos F1 (C6-C10).

FH F2: Fracción de hidrocarburos F2 (C10-C28).

FH F3: Fracción de hidrocarburos F3 (C28-C40).

\* De manera referencial, dado que el ECA considera la Fracción de hidrocarburos F1 (C5-C10).

19. Los resultados obtenidos en laboratorio fueron comparados con el Estándar de Calidad Ambiental para Suelo de uso agrícola (Decreto Supremo N° 002-2013-MINAM), dado que no se ha observado viviendas ni actividad industrial /extractiva en curso en los alrededores a la ubicación del pozo. Se obtuvieron los siguientes resultados de laboratorio (ver anexo 5):

**Tabla 2: Resultado de los análisis fisicoquímicos realizados**

Matriz	Código de muestra	Parámetros analizados	Resultado	Unidad	ECA o norma referencial	% que se encuentra por encima del ECA o norma referencial	Laboratorio	Número de informe de ensayo de laboratorio
Suelo	F02106-SU01	FH F1 (C6-C10)*	< 10	mg/kg	200	No supera	AGQ Perú S.A.C.	S-14/27410
Suelo	F02106-SU01	FH F2 (C10-C28)	559	mg/kg	1 200	No supera	AGQ Perú S.A.C.	S-14/27410
Suelo	F02106-SU01	FH F3 (C28-C40)	3 798	mg/kg	3 000	26,53 %	AGQ Perú S.A.C.	S-14/27410
Suelo	F02106-SU02	FH F1 (C6-C10)*	< 10	mg/kg	200	No supera	AGQ Perú S.A.C.	S-14/27414
Suelo	F02106-SU02	FH F2 (C10-C28)	1 671	mg/kg	1 200	39,25 %	AGQ Perú S.A.C.	S-14/27414
Suelo	F02106-SU02	FH F3 (C28-C40)	10 281	mg/kg	3 000	242,7 %	AGQ Perú S.A.C.	S-14/27414

FH F1: Fracción de hidrocarburos F1 (C6-C10).

FH F2: Fracción de hidrocarburos F2 (C10-C28).

FH F3: Fracción de hidrocarburos F3 (C28-C40).

\* De manera referencial, dado que el ECA considera la Fracción de hidrocarburos F1 (C5-C10).

20. Los resultados obtenidos del análisis en laboratorio evidencian la presencia de suelo contaminado con hidrocarburos, dado que la concentraciones correspondientes a las Fracciones de hidrocarburos F2 y F3 supera el ECA para suelo de uso agrícola.
21. A continuación se realiza la estimación del nivel de riesgo en función del parámetro Fracción de hidrocarburos F3 en el punto de muestreo F02106-SU02 debido a que presentó el valor más alto en la valoración (% que supera el ECA) entre el resto de parámetros considerados para la evaluación.



### III.4 Estimación del Nivel de Riesgo

22. La estimación del nivel de riesgo del pasivo ambiental, se evaluó conforme a los lineamientos establecidos en la Metodología para la Estimación del Nivel de Riesgo de Pasivos Ambientales en el Subsector Hidrocarburos aprobada por Resolución de Consejo Directivo N° 022-2013-OEFA/CD.

#### III.4.1 Salud

##### Identificación de peligros

23. Existe presencia de suelo contaminado con hidrocarburos a nivel superficial, que puede afectar la salud de la población en caso exista un contacto directo continuo y/o manipulación continua (sin la adecuada protección) con este suelo.

##### Estimación de la probabilidad

24. La probabilidad de ocurrencia de peligros se evaluó in situ y en gabinete, conforme a los lineamientos de la Metodología para la Estimación del Nivel de Riesgo de Pasivos Ambientales en el Subsector Hidrocarburos, conforme al siguiente detalle:

Probabilidad de la ocurrencia	Valor
Debido a la permanente presencia de suelo contaminado con hidrocarburos y a las condiciones en las que se encuentra el pozo, se estima que ocurre de manera continua.	5

*Fuente: Elaboración propia (Cuadro N° 1 de la Metodología para la Estimación del Nivel de Riesgo de Pasivos Ambientales en el Subsector Hidrocarburos).*

##### Estimación de la consecuencia en la salud

25. La consecuencia en la salud, se evaluó in situ y en gabinete, conforme a los lineamientos establecidos en la Metodología para la Estimación del Nivel de Riesgo de Pasivos Ambientales en el Subsector Hidrocarburos, como se detalla a continuación.

$$\text{Salud} = C + 2(P) + E + \text{Pobl.}$$

Factores	Escenarios	Puntuación
Cantidad (C)	De los resultados del análisis de las muestras de suelo alrededor del pozo, se encontraron valores de concentración para la Fracción de hidrocarburos F3 de 242,7 % por encima del ECA para suelo de uso agrícola.	4
Peligrosidad (P)	Existe suelo contaminado con hidrocarburos en el área circundante al pozo y una de las propiedades intrínsecas de los hidrocarburos es ser combustible.	2* x (2)
Extensión (E)	La población del asentamiento Humano Pilar Nores en Talara Alta, se encuentra a 7,380 km aproximadamente de la ubicación del pozo.	1

"Año de la Promoción de la Industria Responsable y del Compromiso Climático"  
 "Decenio de las Personas con Discapacidad en el Perú"

Factores	Escenarios	Puntuación
<b>Población potencialmente afectada (Pobl.)**</b>	Se estima que la población potencialmente afectada no superaría las 5 personas.	1
<b>Total</b>		10

Fuente: Elaboración propia (Cuadros números 2, 3, 4 y 5 de la Metodología para la Estimación del Nivel de Riesgo de Pasivos Ambientales en el Subsector Hidrocarburos).

\* La peligrosidad se multiplica por la constante 2 en la sumatoria de factores para el cálculo de la consecuencia.

\*\*La población potencialmente afectada ha sido determinada considerando un radio de hasta 1 km, dado que la mayor distancia en el factor extensión está referida a 1 km.

26. Para la puntuación de 10, le corresponde un valor numérico de 2 (Cuadro N° 11 de la Metodología para la Estimación del Nivel de Riesgo de Pasivos Ambientales en el Subsector Hidrocarburos) para la consecuencia en la salud.

### Estimación del nivel de riesgo en la salud

27. De acuerdo a lo señalado en la Metodología para la Estimación del Nivel de Riesgo de Pasivos Ambientales en el Subsector Hidrocarburos, el cálculo para la estimación de riesgo para la salud, se realiza empleando la siguiente ecuación:

**Riesgo = Probabilidad x Consecuencia**

28. Reemplazando los valores obtenidos en esta ecuación tenemos: (5 x 2), el valor del riesgo para la salud es 10, que se interpreta como un nivel de riesgo MEDIO de acuerdo a los rangos establecidos en el siguiente cuadro:

### Determinación del nivel de riesgo

Nivel de riesgo en función de la salud, seguridad de la población y calidad del ambiente	Rango del riesgo
Riesgo alto	16 – 25
Riesgo medio	6 – 15
Riesgo bajo	1 – 5

Fuente: Cuadro N° 14 de la Metodología para la Estimación del Nivel de Riesgo de Pasivos Ambientales en el Subsector Hidrocarburos.

## III.4.2 Seguridad de la población

### Identificación de peligros

29. Debido a las condiciones en las que se encuentra el pozo y su área circundante pueden ocasionar daños a la integridad física de las personas producto de caídas y/o golpes.

### Estimación de la probabilidad

30. La probabilidad de ocurrencia de peligros se evaluó in situ y en gabinete, conforme a los lineamientos de la Metodología para la Estimación del Nivel de Riesgo de Pasivos Ambientales en el Subsector Hidrocarburos, tal como se detalla a continuación:



Probabilidad de la ocurrencia	Valor
Debido a la permanente presencia de suelo contaminado con hidrocarburos y a las condiciones en las que se encuentra el pozo, se estima que ocurre de manera continua.	5

Fuente: Elaboración propia (Cuadro N° 1 de la Metodología para la Estimación del Nivel de Riesgo de Pasivos Ambientales en el Subsector Hidrocarburos).

**Estimación de la consecuencia en la seguridad de la población**

31. La consecuencia en la seguridad de la población se evaluó in situ y en gabinete, conforme a los lineamientos establecidos en la Metodología para la Estimación del Nivel de Riesgo de Pasivos Ambientales en el Subsector Hidrocarburos, como se detalla a continuación:

$$\text{Seguridad de la población} = \Sigma (\text{Factores})$$

Factores	Escenarios	Puntuación
<b>Accesibilidad</b>	La población del asentamiento Humano Pilar Nores en Talara Alta, se encuentra a 7,380 km aproximadamente de la ubicación del pozo. Por lo que se requiere un vehículo, seguido de distancia corta a pie (mayor a 1 km).	2
<b>Potencial de colapso</b>	La altura de la estructura del pozo (casing con brida) es menor a 1,5 m.	1
<b>Presencia de cercos</b>	El área del pasivo ambiental no se encuentra cercada ni señalizada.	4
<b>Potencial de incendios o explosión</b>	Presencia de residuos de hidrocarburos en el suelo, cuyas propiedades se encuentran neutralizadas por su exposición a la intemperie y a agentes naturales.	1
<b>Total</b>		8

Fuente: Elaboración propia (Cuadros números 7, 8, 9 y 10 de la Metodología para la Estimación del Nivel de Riesgo de Pasivos Ambientales en el Subsector Hidrocarburos).

32. Para la puntuación de 8, le corresponde un valor numérico de 2 (Cuadro N° 13 de la Metodología para la Estimación del Nivel de Riesgo de Pasivos Ambientales en el Subsector Hidrocarburos) para la consecuencia en la seguridad de la población.

**Estimación del nivel de riesgo en la seguridad**

33. De acuerdo a lo señalado en la Metodología para la Estimación del Nivel de Riesgo de Pasivos Ambientales en el Subsector Hidrocarburos, el cálculo para la estimación de riesgo para la seguridad de la población se realiza empleando la siguiente ecuación:

$$\text{Riesgo} = \text{Probabilidad} \times \text{Consecuencia}$$

34. Reemplazando los valores obtenidos en esta ecuación tenemos: (5 x 2), el valor del riesgo para la seguridad de la población es 10, que se interpreta como un nivel de riesgo MEDIO de acuerdo a los rangos establecidos en el siguiente cuadro:

"Año de la Promoción de la Industria Responsable y del Compromiso Climático"  
 "Decenio de las Personas con Discapacidad en el Perú"

**Determinación del nivel de riesgo**

Nivel de riesgo en función de la salud, seguridad de la población y calidad del ambiente	Rango del riesgo
Riesgo alto	16 – 25
Riesgo medio	6 – 15
Riesgo bajo	1 – 5

Fuente: Cuadro N° 14 de la Metodología para la Estimación del Nivel de Riesgo de Pasivos Ambientales en el Subsector Hidrocarburos.

**III.4.3 Calidad del Ambiente**

**Identificación de peligros**

- 35. Existe presencia de hidrocarburos en el suelo a nivel superficial, que afecta la calidad del suelo y podría ser transportado hacia otras áreas debido a la acción de agentes naturales como las precipitaciones pluviales y/o el viento, existiendo la posibilidad de afectar otros componentes ambientales.

**Estimación de la probabilidad**

- 36. La probabilidad de ocurrencia de peligros se evaluó in situ y en gabinete, conforme a los lineamientos de la Metodología para la Estimación del Nivel de Riesgo de Pasivos Ambientales en el Subsector Hidrocarburos, como se detalla a continuación:

Probabilidad de la ocurrencia	Valor
Debido a la permanente presencia de suelo contaminado con hidrocarburos y a las condiciones en las que se encuentra el pozo, se estima que ocurre de manera continua.	5

Fuente: Elaboración propia (Cuadro N° 1 de la Metodología para la Estimación del Nivel de Riesgo de Pasivos Ambientales en el Subsector Hidrocarburos).

**Estimación de la consecuencia en la calidad del ambiente**

- 37. La consecuencia en la calidad del ambiente se evaluó in situ y en gabinete, conforme a los lineamientos establecidos en la Metodología para la Estimación del Nivel de Riesgo de Pasivos Ambientales en el Subsector Hidrocarburos, como se detalla a continuación:

**Calidad del ambiente = C + 2(P) + E + CM**

Factores	Escenarios	Puntuación
<b>Cantidad (C)</b>	De los resultados del análisis de las muestras de suelo alrededor del pozo, se encontraron valores de concentración para la Fracción de hidrocarburos F3 de 242,7 % por encima del ECA para suelo de uso agrícola.	4
<b>Peligrosidad (P)</b>	Existe suelo contaminado con hidrocarburos en el área circundante al pozo y una de las propiedades intrínsecas de los hidrocarburos es ser combustible.	2* x (2)



"Año de la Promoción de la Industria Responsable y del Compromiso Climático"  
 "Decenio de las Personas con Discapacidad en el Perú"

Factores	Escenarios	Puntuación
<b>Extensión (E)</b>	La población del asentamiento Humano Pilar Nores en Talara Alta, se encuentra a 7,380 km aproximadamente de la ubicación del pozo.	1
<b>Calidad Medio (CM) del</b>	El pasivo ambiental está afectando la calidad del componente ambiental suelo, debido a la presencia de Fracción de hidrocarburos F3, cuya concentración supera lo establecido en el ECA para suelo agrícola.	2
<b>Total</b>		<b>11</b>

Fuente: Elaboración propia (Cuadros números 2, 3, 4 y 6 de la Metodología para la Estimación del Nivel de Riesgo de Pasivos Ambientales en el Subsector Hidrocarburos).

\* La peligrosidad se multiplica por la constante 2 en la sumatoria de factores para el cálculo de la consecuencia.

38. Para la puntuación de 11, le corresponde un valor numérico de 3 (Cuadro N° 12 de la Metodología para la Estimación del Nivel de Riesgo de Pasivos Ambientales en el Subsector Hidrocarburos) para la consecuencia en la calidad del ambiente.

#### Estimación del nivel de riesgo en la calidad del ambiente

39. De acuerdo a lo señalado en la Metodología para la Estimación del Nivel de Riesgo de Pasivos Ambientales en el Subsector Hidrocarburos, el cálculo para la estimación de riesgo para la calidad del ambiente, se realiza empleando la ecuación:

$$\text{Riesgo} = \text{Probabilidad} \times \text{Consecuencia}$$

40. Reemplazando los valores obtenidos en esta ecuación tenemos: (5 x 3), el valor del riesgo para la calidad del ambiente es 15, que se interpreta como un nivel de riesgo MEDIO de acuerdo a los rangos establecidos en el siguiente cuadro:

#### Determinación del nivel de riesgo

Nivel de riesgo en función de la salud, seguridad de la población y calidad del ambiente	Rango del riesgo
Riesgo alto	16 – 25
Riesgo medio	6 – 15
Riesgo bajo	1 – 5

Fuente: Cuadro N° 14 de la Metodología para la Estimación del Nivel de Riesgo de Pasivos Ambientales en el Subsector Hidrocarburos.

#### IV. CONCLUSIONES

41. Sobre la base de las consideraciones expuestas, es posible formular las siguientes conclusiones:
- (i) El pozo identificado con código PERUPETRO T2502, califica como un pozo mal abandonado, toda vez que no se encuentra herméticamente cerrado ni en condiciones seguras para el abandono de conformidad con lo establecido en el Artículos 2° del Decreto Supremo N° 032-2004-EM - Reglamento de las Actividades de Exploración y Explotación de Hidrocarburos.
  - (ii) En el área circundante al pozo, existe suelo contaminado por la presencia de hidrocarburos, según los resultados obtenidos del informe de ensayo de laboratorio

"Año de la Promoción de la Industria Responsable y del Compromiso Climático"  
"Decenio de las Personas con Discapacidad en el Perú"

para los parámetros Fracción de Hidrocarburos F2 (C<sub>10</sub>-C<sub>28</sub>) y Fracción de Hidrocarburos F3 (C<sub>28</sub>-C<sub>40</sub>); cuyas concentraciones han superado el valor establecido en el Estándar de Calidad Ambiental para suelo Agrícola, aprobado por Decreto Supremo N° 002-2013-MINAM.

- (iii) El pozo mal abandonado y el suelo del área circundante al pozo descritas en la Ficha F02106, constituyen un pasivo ambiental del subsector hidrocarburos, en la medida que cumplen con la definición de pasivo ambiental del subsector hidrocarburos establecido en el Artículo 2° de la Ley 29134 - Ley que Regula los Pasivos Ambientales del Subsector Hidrocarburos.
- (iv) Los resultados de la estimación del nivel de riesgo de este pasivo ambiental determinan que, el nivel de riesgo para la salud es MEDIO, el nivel de riesgo para la seguridad de la población es MEDIO y el nivel de riesgo para la calidad del ambiente es MEDIO.

## V. RECOMENDACIÓN

- 42. Conforme a las conclusiones expuestas, se recomienda remitir el presente Informe a la Dirección General de Asuntos Ambientales Energéticos del Ministerio de Energía y Minas, para su conocimiento y fines pertinentes.

## VI. ANEXOS

1. Registro fotográfico.
2. Ficha para la identificación de pasivo ambiental en el subsector hidrocarburos (OEFA).
3. Mapa de ubicación geográfica.
4. Reporte de Monitoreo de Suelo.
5. Informe de ensayo de laboratorio.
6. Ficha de información de pozo (Fuente: Estudio PERUPETRO).
7. Ficha de identificación de Pasivos Ambientales del OSINERGMIN.

Atentamente,

**FAVIO WILFREDO LEIVA HASSINGGER**  
Tercero Evaluador para la Identificación de Pasivos  
Ambientales del Subsector  
Hidrocarburos





PERÚ

Ministerio  
del Ambiente

Organismo de Evaluación y  
Fiscalización Ambiental - OEFA

Dirección de Evaluación

"Año de la Promoción de la Industria Responsable y del Compromiso Climático"  
"Decenio de las Personas con Discapacidad en el Perú"

# ANEXOS





PERÚ

Ministerio  
del Ambiente

Organismo de Evaluación y  
Fiscalización Ambiental - OEFA

Dirección de Evaluación

"Año de la Promoción de la Industria Responsable y del Compromiso Climático"  
"Decenio de las Personas con Discapacidad en el Perú"

# **ANEXO 1**

## **Registro Fotográfico**



"Año de la Promoción de la Industria Responsable y del Compromiso Climático"  
"Decenio de las Personas con Discapacidad en el Perú"



Fotografía N° 1. Ubicación del pozo inactivo, en el interior de una excavación con casing con brida expuesto al ambiente.



Fotografía N° 2. Se observa que el pozo presenta casing con brida el cual se encuentra abierto, sin elemento de cierre tales como válvulas, llaves entre otros, que garanticen un cierre hermético del pozo.

"Año de la Promoción de la Industria Responsable y del Compromiso Climático"  
"Decenio de las Personas con Discapacidad en el Perú"



Fotografía N° 3. Toma de muestra de suelo en el punto F02106-SU01, ubicado a 3,1 m aproximadamente del Pozo T2502.



Fotografía N° 4. Toma de muestra de suelo en el punto F02106-SU02, ubicado a 6 m aproximadamente del Pozo T2502.



PERÚ

Ministerio  
del Ambiente

Organismo de Evaluación y  
Fiscalización Ambiental - OEFA

Dirección de Evaluación

"Año de la Promoción de la Industria Responsable y del Compromiso Climático"  
"Decenio de las Personas con Discapacidad en el Perú"

## **ANEXO 2**

Ficha para la identificación de pasivo ambiental en el  
subsector hidrocarburos (OEFA)





## FICHA PARA LA IDENTIFICACIÓN DE PASIVOS AMBIENTALES EN EL SUBSECTOR HIDROCARBUROS

Fecha de la visita: 16-sep-14 Hora de la visita: 17:45 Nombre del evaluador: irene Verónica Bello Durand Dirección / Unidad: OEFA - DE

### I. IDENTIFICACIÓN Y UBICACIÓN

Localidad: Distrito: La Brea Negritos Provincia: Talara Región: Plura  
Código PERUPETRO: T2502 Estado Tiempo:  Lluvioso  Soleado  Nublado  
(Descripción) El estado de tiempo en la zona se presentó con cielo despejado, soleado y vientos de sur a norte.

Lote  Proyecto  Otros   
Nombre: Lote VII/VI (ex Lote VII)  
Área de operación: T2502

Coordenadas UTM	Datum Geodésico: WGS84	Zona: 17	Norte: 9484542	Este: 474356	Altitud (m): 37	Precisión (m): ± 3
-----------------	------------------------	----------	----------------	--------------	-----------------	--------------------

#### Breve Descripción de la zona:

El área evaluada presenta un clima muy seco tropical dentro de la zona de vida de desierto superarido tropical con escasa precipitación. El pozo se ubica al borde de un terraplén con ligera pendiente del 4 al 8 % por donde discurre el cauce de una quebrada seca que se activa con precipitación pluvial. La superficie del suelo es poco consolidado debido a que está formado principalmente por arena y limo, por lo que se evidencia erosión en los bordes laterales del terraplén. A partir de los 30 m se observa la vegetación típica del matorral seco con predominancia de algarrobos. Se observa desforestación para obtener carbón y leña. Se ha colocado un cerco de ramas alrededor del pozo las cuales están cubiertas de arena impregnada. Existe una vía de acceso que comunica al pozo.

### II. DESCRIPCIÓN DEL POSIBLE PASIVO AMBIENTAL

Tipo de	Pozo Abandonado <input checked="" type="radio"/>	Instalaciones mal Abandonadas <input type="radio"/>	Suelos Contaminados con Efluente o Derrame <input checked="" type="radio"/>	Emisiones <input type="radio"/>	Restos de Residuos <input type="radio"/>	Otros:
---------	--	---	---	---------------------------------	--	--------

#### Descripción del Pasivo Ambiental:

Pozo inactivo con coordenadas rectificadas por la empresa SAPET, no se encuentra cercado ni señalizado y se ubica en un extremo de un terraplén antiguo dentro de una excavación erosionada con restos de madera y concreto. En el interior de la excavación es de superficie cóncava formada por arena proveniente del deslizamiento lateral con una profundidad de 2,3 m. Del pozo se visualiza la brida y el casing de producción de 11 pulg de diámetro cortado, corroído y abierto sin ningún elemento de cierre que garanticen el cierre hermético del pozo. Asimismo, se percibe fluido interno, no hay emisiones gaseosas provenientes del pozo y en la parte superior en toda la circunferencia se observa pequeños montículos de arena que corresponden a suelos impregnados con hidrocarburos.

Área afectada aprox. (m2): 70

Profundidad aproximada del área afectada (m): 0.5

### III. ACTIVIDADES QUE SE REALIZAN DENTRO DEL ÁREA DE INFLUENCIA

Actividades económicas:	Industrial <input type="checkbox"/>	Comercial <input type="checkbox"/>	Agropecuaria <input type="checkbox"/>	Otros:
Actividades recreativas:	Natación <input type="checkbox"/>	Caza <input type="checkbox"/>	Campo deportivo <input type="checkbox"/>	Otros:

### IV. SITUACIÓN DEL ENTORNO

Entorno	Distancia aprox. (m)	Descripción
Viviendas	7380	A la localidad de Talara en el asentamiento Humano de Pilar Nores
Infraestructura vial	4	trocha carrozable
Infraestructura urbana	-	No se observa a 200m a la redonda.
Áreas Agrícolas o Ganaderas	-	No se observa a 200m a la redonda.
Explotación forestal	4	extracción de algarrobo para leña y carbón
Bosque y/o Vegetación Natural	30	matorral del bosque seco
Especies y Ecosistemas en Protección	-	No se observa a 200m a la redonda.
Otros	-	No se observa a 200m a la redonda.

Observaciones Ninguna

### V. SITUACIÓN DEL AGUA (En caso de existir impacto al agua, a una distancia de hasta 100 m)



FICHA PARA LA IDENTIFICACIÓN DE PASIVOS AMBIENTALES EN EL SUBSECTOR HIDROCARBUROS

Cuerpo de agua cercano: No      Nombre del cuerpo de agua: No aplica  
 Distancia aproximada (m) No determinado.      Volumen o caudal aproximado: No determinado.  
 Descripción del cuerpo de agua: No aplica  
 Uso del agua: No aplica

VI. INFORMACIÓN COMPLEMENTARIA A LA DESCRIPCIÓN DEL PASIVO AMBIENTAL

infraestructura encontrada (En caso de	Campamentos, oficinas, talleres <input type="checkbox"/>	Camino, pistas de aterrizaje, líneas férreas <input type="checkbox"/>	Líneas eléctricas <input type="checkbox"/>	Maquinaria pesada <input type="checkbox"/>
	Plantas de procesos abandonadas <input type="checkbox"/>	Generadores y transformadores eléctricos <input type="checkbox"/>	Otros No aplica	

Descripción de infraestructura: No aplica

Tipo de Residuo (En caso de existir)	Material de desbroce <input type="checkbox"/>	Chatarra <input type="checkbox"/>	Industrial <input type="checkbox"/>	Desmonte <input type="checkbox"/>	Escoria <input type="checkbox"/>	Construcción <input type="checkbox"/>	Otros:
--------------------------------------	---	-----------------------------------	-------------------------------------	-----------------------------------	----------------------------------	---------------------------------------	--------

Descripción de los residuos, en caso de existir (Volumen, etc.): No aplica

CALIDAD AMBIENTAL	CANTIDAD	Componente ambiental	Cantidad de contaminante que se encuentre mayor a 1% hasta 10% sobre el ECA o norma referencial <input type="radio"/>	Cantidad de contaminante que se encuentre mayor a 10% hasta 50% sobre el ECA o norma referencial <input type="radio"/>	Cantidad de contaminante que se encuentre mayor a 50% hasta 100% sobre el ECA o norma referencial <input type="radio"/>	Cantidad de contaminante que se encuentre mayor al 100% sobre el ECA o norma referencial <input checked="" type="radio"/>
		Infraestructura o residuos	Menor a 5 toneladas <input type="radio"/>	Entre 5 a 49 toneladas <input type="radio"/>	Entre 50 a 500 toneladas <input type="radio"/>	Mayor a 500 toneladas <input type="radio"/>
	Peligrosidad	Daños leves y reversibles <input type="radio"/>	Combustible <input checked="" type="radio"/>	Explosiva, inflamable, corrosiva <input type="radio"/>	Muy inflamable, muy tóxica, causa efectos irreversibles inmediatos <input type="radio"/>	
	Extensión	Presencia de población en un radio mayor a 1 km <input checked="" type="radio"/>	Presencia de población en un radio de 0,5 a 1 km <input type="radio"/>	Presencia de población en un radio menor de 0,5 km <input type="radio"/>	Presencia de población adyacente, localizada en el mismo lugar del pasivo <input type="radio"/>	
	Calidad del Medio	Pasivo ambiental que no afecte a los componentes ambientales <input type="radio"/>	Pasivo ambiental que se encuentre afectando en un componente ambiental, en al menos un parámetro establecido en el ECA o normal referencial <input checked="" type="radio"/>	Pasivo ambiental que se encuentre afectando en dos componentes ambientales, en al menos un parámetro por componente afectado establecido en el ECA o normal referencial <input type="radio"/>	Pasivo ambiental que se encuentre afectando dos o más componentes ambientales y dos o más parámetros por componente afectado establecido en el ECA o normal referencial <input type="radio"/>	
SALUD	Población afectada	Menor a 5 personas <input checked="" type="radio"/>	De 5 a 50 personas <input type="radio"/>	De 50 a 100 personas <input type="radio"/>	Más de 100 personas <input type="radio"/>	





**FICHA PARA LA IDENTIFICACIÓN DE PASIVOS AMBIENTALES EN EL SUBSECTOR HIDROCARBUROS**

<b>SEGURIDAD DE LA POBLACIÓN</b>	<b>Accesibilidad</b>	Para llegar se requiere de un vehículo de transporte (bote, helicóptero, avión) <input type="radio"/>	En vehículo, seguido de distancia corta a pie (mayor a 1 km) <input checked="" type="radio"/>	Recorrido largo a pie en vía no demarcada (mayor de 1 km) <input type="radio"/>	Adyacente a áreas pobladas, corta distancia a pie (menos de 1 km) <input type="radio"/>
	<b>Potencial de colapso</b>	Instalaciones con cimentación deteriorada y con construcciones deterioradas a nivel del suelo (menor a 1,5 m) <input checked="" type="radio"/>	Instalaciones con cimentación deteriorada y con construcciones inestables de poca elevación (entre 1,5 y 2,5 m de altura) <input type="radio"/>	Instalaciones con cimentación deteriorada y con construcciones inestables y elevadas (mayor a 2,5 m de altura) <input type="radio"/>	Instalaciones con cimentación deteriorada y con construcciones inestables y elevadas, con potencial caída de escombros (mayor a 2,5 m de altura) potencial caída de escombros <input type="radio"/>
	<b>Presencia de cercos</b>	Zona afectada con cercos y señales, ambos deteriorados <input type="radio"/>	Zona afectada cercada y no señalizada <input type="radio"/>	Zona afectada no cercada pero señalizada <input type="radio"/>	Zona afectada no cercada ni señalizada <input checked="" type="radio"/>
	<b>Potencial de incendios o explosivos</b>	Existen residuos explosivos y/o combustibles cuyas propiedades se encuentran neutralizadas <input checked="" type="radio"/>	Existen residuos explosivos y/o combustibles almacenados en infraestructuras deterioradas <input type="radio"/>	Existen residuos explosivos y/o combustibles abandonados en áreas cercadas <input type="radio"/>	Existen residuos explosivos y/o combustibles abandonados a la intemperie <input type="radio"/>

Nº Muestras Recolectadas:	Aire	Agua superficial	Agua subterránea	Sedimento	Suelo	Efluentes	Emisiones
	0	0	0	0	2	0	0
Laboratorio / Número de Informe de laboratorio:	No aplica	No aplica	No aplica	No aplica	AGQ S-14/27410 S-14/27414	No aplica	No aplica

Observaciones: Ninguna

Irene Verónica Bello Durand  
 Unidad de Identificación de Pasivos Ambientales del Subsector Hidrocarburos  
 Dirección de Evaluación







PERÚ

Ministerio  
del Ambiente

Organismo de Evaluación y  
Fiscalización Ambiental - OEFA

Dirección de Evaluación

"Año de la Promoción de la Industria Responsable y del Compromiso Climático"  
"Decenio de las Personas con Discapacidad en el Perú"

# **ANEXO 3**

Mapa de ubicación geográfica









PERÚ

Ministerio  
del Ambiente

Organismo de Evaluación y  
Fiscalización Ambiental - OEFA

Dirección de Evaluación

"Año de la Promoción de la Industria Responsable y del Compromiso Climático"  
"Decenio de las Personas con Discapacidad en el Perú"

# ANEXO 4

## Reporte de Monitoreo de Suelo





PERÚ

Ministerio  
del AmbienteOrganismo de Evaluación y  
Fiscalización Ambiental - OEFA

Dirección de Evaluación

"Año de la Promoción de la Industria Responsable y del Compromiso Climático"  
"Decenio de las Personas con Discapacidad en el Perú"

FICHA SUELO

N° 984- SU

**REPORTE DE MONITOREO AMBIENTAL EN EL MARCO DE LA IDENTIFICACIÓN DE PASIVOS AMBIENTALES DEL SUBSECTOR HIDROCARBUROS****1. DATOS GENERALES**

Actividad	Identificación de pasivos ambientales del subsector hidrocarburos en el Lote VII/VI (ex Lote VII)- Pozo con código PERUPETRO T2502.
Localidad, distrito, provincia y departamento	Distrito de Pariñas, provincia Talara, departamento Piura.

**2. DATOS DEL MONITOREO**

Fecha inicio (dd-mm-aa)	16 de septiembre de 2014
Fecha fin (dd-mm-aa)	16 de septiembre de 2014
Equipo Técnico	Irene Verónica Bello Durand (Dirección de Evaluación) Guillermo Aldana (Dirección de Evaluación)

**Puntos de monitoreo de suelo**

N°	Código punto muestreo	Matriz	Fecha	Hora	Coordenadas UTM (Datum WGS84)			Descripción
					Zona	Este	Norte	
					1	F02106-SU01	SU	
2	F02106-SU02	SU	16/09/14	18:15	17	474358	9484545	La muestra de suelo se tomó en dirección Noroeste a 6 m de distancia del casing del Pozo y a una profundidad de 0,35 m de la superficie del suelo.

**Protocolo de monitoreo****GUÍA PARA MUESTREO DE SUELOS**

En el marco del Decreto Supremo N°002-2013-MINAM, Estándares de Calidad Ambiental (ECA) para suelo, aprobado con R.M. N° 085-2014-MINAM-Ministerio del Ambiente.





PERÚ

Ministerio del Ambiente

Organismo de Evaluación y Fiscalización Ambiental - OEFA

Dirección de Evaluación

"Año de la Promoción de la Industria Responsable y del Compromiso Climático"  
"Decenio de las Personas con Discapacidad en el Perú"

**Parámetros a analizar**

Matriz	Parámetros a analizar	Observaciones
Suelo	Fracción de Hidrocarburos F1 (C <sub>5</sub> -C <sub>10</sub> ) Fracción de Hidrocarburos F2 (C <sub>10</sub> -C <sub>28</sub> ) Fracción de Hidrocarburos F3 (C <sub>28</sub> -C <sub>40</sub> )	Análisis en Laboratorio TDR N° 2185-LAB-2014

**Laboratorio**

AGQ Perú S.A.C.

**3. OBSERVACIONES**

- El estado del tiempo se presentó soleado cielo despejado y vientos de sur a norte.
- Esta ficha no incluye los resultados analíticos del monitoreo ambiental, por cuanto aún no se cuenta con los reportes de laboratorio.

**4. ANEXOS**

	Sí	No
Copia de Cadena de Custodia con sello de recepción del laboratorio	x	
Registro fotográfico de cada muestra	x	

**FECHA**

San Isidro, 16 OCT. 2014



*Irene Verónica Bello Durand*  
Irene Verónica Bello Durand  
EVALUADOR





PERÚ

Ministerio  
del Ambiente

Organismo de Evaluación y  
Fiscalización Ambiental - OEFA

Dirección de Evaluación

"Año de la Promoción de la Industria Responsable y del Compromiso Climático"  
"Decenio de las Personas con Discapacidad en el Perú"

## ANEXO I

Copia de Cadena de Custodia con sello de recepción del laboratorio









PERÚ

Ministerio  
del Ambiente

Organismo de Evaluación y  
Fiscalización Ambiental - OEFA

Dirección de Evaluación

"Año de la Promoción de la Industria Responsable y del Compromiso Climático"  
"Decenio de las Personas con Discapacidad en el Perú"

## ANEXO II


### Registro Fotográfico



"Año de la Promoción de la Industria Responsable y del Compromiso Climático"  
"Decenio de las Personas con Discapacidad en el Perú"



Fotografía N° 1. Toma de muestra de suelo en el punto F02106-SUO1, ubicado a 3.1 m aproximadamente del Pozo T2502.



Fotografía N° 2. Toma de muestra de suelo en el punto F02106-SUO2, ubicado a 6 m aproximadamente del Pozo T2502.





PERÚ

Ministerio  
del Ambiente

Organismo de Evaluación y  
Fiscalización Ambiental - OEFA

Dirección de Evaluación

"Año de la Promoción de la Industria Responsable y del Compromiso Climático"  
"Decenio de las Personas con Discapacidad en el Perú"

# **ANEXO 5**

Informe de ensayo de laboratorio




Modificación: 1

**INFORME DE ENSAYO**

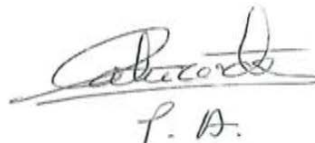
<b>N° de Referencia:</b>	<b>S-14/27410</b>	Registrada en:	AGQ Perú	Cliente:	<b>OEFA</b>
Análisis:	S-2000 (TPHs C5-C40_a) (PE)	<b>Centro Análisis:</b>	<b>AGQ España</b>	Domicilio:	AV. REPUBLICA DE PANAMA 3542 SAN ISIDRO LIMA
Tipo Muestra:	SUELOS RD	Fecha Toma Muestra:	16/09/2014	Cod Cliente:	106327
Lugar de Muestreo:	PIURA, TALARA, LA BREA	Fecha Recepción:	20/09/2014	Contrato:	PE14-0228-AMB
Punto de Muestreo:	F02106-SU01	Fecha Inicio:	24/09/2014	Cliente tercero:	
Muestreado por:	Ciente	Fecha Fin:	17/11/2014	PNT Muestreo	
Descripción:	TDR N° 2185/F02106-SU01	Lote:			

A continuación se expone el Informe de Ensayo y Anexo Técnico asociados a la muestra, en los cuales se pueden consultar toda la información relacionada con los ensayos realizados.


Los Resultados emitidos en este informe, no han sido corregidos con factores de recuperación. Siguiendo el protocolo recogido en nuestro manual de calidad, AGQ guardará bajo condiciones controladas la muestra durante un periodo determinado después de la finalización del análisis. Una vez transcurrido este periodo, la muestra será eliminada. Si desea información adicional o cualquier aclaración, no dude en ponerse en contacto con nosotros.


 P. A.

 Mª del Mar Del Valle García  
 Resp. Lab. Orgánico


 P. A.

 Yoel Iñigo CQP 826  
 Resp. Lab. Inorgánico


 P. A.

 Mercedes Naranjo Vasco  
 Resp. Lab. Inorgánico

Fecha Emisión 17/11/14

**Observaciones:**

HORA DEL MUESTREO 18:00 H

**Autorizaciones - Homologaciones**

EMPRESA COLABORADORA MINISTERIO MEDIO AMBIENTE - AUTORIZACION POR PARTE CONSEJERIA AGRICULTURA DE LA JUNTA DE ANDALUCIA - ENTIDAD COLABORADORA DE LA CONSEJERIA MEDIO AMBIENTE DE LA JUNTA DE ANDALUCIA (ECCMA) - AUTORIZACION DE LA CONSEJERIA AGRICULTURA DE LA COMUNIDAD VALENCIANA - HOMOLOGACION DE LA CONSEJERIA AGRICULTURA DE CASTILLA LA MANCHA

Modificación: 1

### INFORME DE ENSAYO

Nº de Referencia:	S-14/27410	Tipo Muestra:	SUELOS RD
Descripción:	TDR Nº 2185/ F02106-SU01	Fecha Fin:	17/11/2014

### RESULTADOS ANALITICOS

Parámetro	Resultado	Unidades	CMA
<b>Características Básicas</b>			
Humedad	1,02	%	

Nota: L.D.T.: Límite de Determinación. SP: sólo parental. Los Resultados de este Informe solo afectan a la muestra tal como es recibida en el laboratorio. Queda prohibida la reproducción parcial de este informe sin la aprobación por escrito del laboratorio. Las incertidumbres (expresadas como +/-2s) están recogidas en el anexo técnico adjunto. Los parámetros marcados con asterisco (\*) no están incluidos en el Alcance de Acreditación. El cliente proporciona todos los datos asociados a la Toma de Muestras, cuando esta ha sido realizada por él. N/A; No Aplica.

Modificación: 1

**INFORME DE ENSAYO**

Nº de Referencia:	S-14/27410	Tipo Muestra:	SUELOS RD
Descripción:	TDR N° 2185/ F02106-SU01	Fecha Fin:	17/11/2014

**RESULTADOS ANALITICOS**

Parámetro	Resultado	Unidades	CMA	Parámetro	Resultado	Unidades	CMA
<b>Hidrocarburos</b>							
Hidrocarb Totales >C10-C28	559	mg/kg		Hidrocarb Totales >C28-C40	3796	mg/kg	
Hidrocarb Totales >C6-C10	< 10	mg/kg		* Hidrocarburos Totales C5-C10	< 10	mg/kg	
* Hidrocarb Totales >C5-C40	4355	mg/kg		* Hidrocarburos Totales C5	< 10	mg/kg	

Nota: L.D.T.: Límite de Determinación, SP: sólo parental. Los Resultados de este informe solo afectan a la muestra tal como es recibida en el laboratorio. Queda prohibida la reproducción parcial de este informe sin la aprobación por escrito del laboratorio. Las Incertidumbres (expresadas como +/-2s) están recogidas en el anexo técnico adjunto. Los parámetros marcados con asterisco (\*) no están incluidos en el Alcance de Acreditación. El cliente proporciona todos los datos asociados a la Toma de Muestras, cuando esta ha sido realizada por él. N/A: No Aplica.

Modificación: 1

**INFORME DE ENSAYO**

Nº de Referencia:	S-14/27410	Tipo Muestra:	SUELOS RD
Descripción:	TDR N° 2185/ F02106-SU01	Fecha Fin:	17/11/2014

**ANEXO TECNICO**

Parámetro	PNT	Técnica	Incert	Rango (1)
<b>Características Básicas</b>				
Humedad	PE-980	Gravimetría	±7%	0,1 - 50 %

Nota: L.D.T.: Límite de Determinación; SP: sólo parental. Los Resultados de este informe solo afectan a la muestra tal como es recibida en el laboratorio. Queda prohibida la reproducción parcial de este informe sin la aprobación por escrito del laboratorio. Las incertidumbres (expresadas como +/-2s) están recogidas en el anexo técnico adjunto. Los parámetros marcados con asterisco (\*) no están incluidos en el Alcance de Acreditación. El cliente proporciona todos los datos asociados a la Toma de Muestras, cuando esta ha sido realizada por él; N/A: No Aplica.

Modificación: 1

**INFORME DE ENSAYO**

Nº de Referencia:	S-14/27410	Tipo Muestra:	SUELOS RD
Descripción:	TDR N° 2185/ F02106-SU01	Fecha Fin:	17/11/2014

**ANEXO TECNICO**

Parámetro	Incert	Rango (1)	Parámetro	Incert	Rango (1)
<b>Hidrocarburos</b>					
<b>PNT: PE-649 (EPA 8015D)</b>			<b>Técnica Cromat CG FID/ECD</b>		
Hidrocarb Totales >C10-C28	±27%	10 - 20000 mg/kg	Hidrocarb Totales >C28-C40	±27%	10 - 20000 mg/kg
Hidrocarb Totales >C6-C10	±27%	10 - 20000 mg/kg	* Hidrocarburos Totales C5-C10	-	10 - 20000 mg/kg
* Hidrocarb Totales >C5-C40	-	10 - 30000 mg/kg	* Hidrocarburos Totales C5	-	10 - 20000 mg/kg

Nota: L.D.T.: Límite de Determinación. SP: sólo parental. Los Resultados de este Informe solo afectan a la muestra tal como es recibida en el laboratorio. Queda prohibida la reproducción parcial de este informe sin la aprobación por escrito del laboratorio. Las incertidumbres (expresadas como +/-2s) están recogidas en el anexo técnico adjunto. Los parámetros marcados con asterisco (\*) no están incluidos en el Alcance de Acreditación. El cliente proporciona todos los datos asociados a la Toma de Muestras, cuando esta ha sido realizada por él. N/A: No Aplica.

(1) El rango mínimo se corresponde con el límite de Determinación, a partir del cual cuantificamos.




Modificación: 1

**INFORME DE ENSAYO**


<b>Nº de Referencia:</b>	<b>S-14/27414</b>	Registrada en:	AGQ Perú	Cliente:	<b>OEFA</b>
Análisis:	S-2000 (TPHs C5-C40_a) (PE)	<b>Centro Análisis:</b>	<b>AGQ España</b>	Domicilio:	AV. REPUBLICA DE PANAMA 3542 SAN ISIDRO LIMA
Tipo Muestra:	SUELOS RD	Fecha Toma Muestra:	16/09/2014	Cod Cliente:	106327
Lugar de Muestreo:	PIURA, TALARA, LA BREA	Fecha Recepción:	20/09/2014	Contrato:	PE14-0228-AMB
Punto de Muestreo:	F02106-SU02	Fecha Inicio:	24/09/2014	Cliente tercero:	
Muestreado por:	Cliente	Lote:	17/11/2014	PNT Muestreo	
Descripción:	TDR N° 2185/ F02106-SU02				

A continuación se expone el Informe de Ensayo y Anexo Técnico asociados a la muestra, en los cuales se pueden consultar toda la información relacionada con los ensayos realizados.


Los Resultados emitidos en este informe, no han sido corregidos con factores de recuperación. Siguiendo el protocolo recogido en nuestro manual de calidad, AGQ guardará bajo condiciones controladas la muestra durante un periodo determinado después de la finalización del análisis. Una vez transcurrido este periodo, la muestra será eliminada. Si desea información adicional o cualquier aclaración, no dude en ponerse en contacto con nosotros.


 P. A.

Mª del Mar Del Valle Garcia  
Resp. Lab. Orgánico


 P. A.

Yoel Iñigo CQP 826  
Resp. Lab. Inorgánico


 P. A.

Mercedes Naranjo Vasco  
Resp. Lab. Inorgánico

Fecha Emisión 17/11/14

## Observaciones:

HORA DEL MUESTREO 18:15 H

## Autorizaciones - Homologaciones

EMPRESA COLABORADORA MINISTERIO MEDIO AMBIENTE. - AUTORIZACION POR PARTE CONSEJERIA AGRICULTURA DE LA JUNTA DE ANDALUCIA. - ENTIDAD COLABORADORA DE LA CONSEJERIA MEDIO AMBIENTE DE LA JUNTA DE ANDALUCIA (ECCMA). - AUTORIZACION DE LA CONSEJERIA AGRICULTURA DE LA COMUNIDAD VALENCIANA. - HOMOLOGACION DE LA CONSEJERIA AGRICULTURA DE CASTILLA LA MANCHA

Modificación: 1

### INFORME DE ENSAYO

Nº de Referencia:	S-14/27414	Tipo Muestra:	SUELOS RD
Descripción:	TDR Nº 2185/ F02106-SU02	Fecha Fin:	17/11/2014

### RESULTADOS ANALITICOS

Parámetro	Resultado	Unidades	CMA
<b>Características Básicas</b>			
Humedad	0,80	%	

Nota: L.D.T.: Límite de Determinación, SP: sólo parental. Los Resultados de este Informe solo afectan a la muestra tal como es recibida en el laboratorio. Queda prohibida la reproducción parcial de este Informe sin la aprobación por escrito del laboratorio. Las incertidumbres (expresadas como +/-2s) están recogidas en el anexo técnico adjunto. Los parámetros marcados con asterisco (\*) no están incluidos en el Alcance de Acreditación. El cliente proporciona todos los datos asociados a la Toma de Muestras, cuando esta ha sido realizada por él. N/A: No Aplica.

Modificación: 1

### INFORME DE ENSAYO

Nº de Referencia:	S-14/27414	Tipo Muestra:	SUELOS RD
Descripción:	TDR Nº 2185/ F02106-SU02	Fecha Fin:	17/11/2014

### RESULTADOS ANALITICOS

Parámetro	Resultado	Unidades	CMA	Parámetro	Resultado	Unidades	CMA
<b>Hidrocarburos</b>							
Hidrocarb Totales >C10-C28	1671	mg/kg		Hidrocarb Totales >C28-C40	10281	mg/kg	
Hidrocarb Totales >C6-C10	< 10	mg/kg		* Hidrocarburos Totales C5-C10	< 10	mg/kg	
* Hidrocarb Totales >C5-C40	11952	mg/kg		* Hidrocarburos Totales C5	< 10	mg/kg	

Nota: L.D.T.: Límite de Determinación, SP: sólo parental. Los Resultados de este informe solo afectan a la muestra tal como es recibida en el laboratorio. Queda prohibida la reproducción parcial de este Informe sin la aprobación por escrito del laboratorio. Las Incertidumbres (expresadas como  $\pm 2s$ ) están recogidas en el anexo técnico adjunto. Los parámetros marcados con asterisco (\*) no están incluidos en el Alcance de Acreditación. El cliente proporciona todos los datos asociados a la Toma de Muestras, cuando esta ha sido realizada por él. N/A: No Aplica.

Modificación: 1

### INFORME DE ENSAYO

Nº de Referencia:	S-14/27414	Tipo Muestra:	SUELOS RD
Descripción:	TDR Nº 2185/ F02106-SU02	Fecha Fin:	17/11/2014

### ANEXO TECNICO

Parámetro	PNT	Técnica	Incert	Rango (1)
<b>Características Básicas</b>				
Humedad	PE-980	Gravimetría	±7%	0,1 - 50 %

Nota: L.D.T.: Límite de Determinación, SP: sólo parental. Los Resultados de este informe solo afectan a la muestra tal como es recibida en el laboratorio. Queda prohibida la reproducción parcial de este informe sin la aprobación por escrito del laboratorio. Las incertidumbres (expresadas como +/-2s) están recogidas en el anexo técnico adjunto. Los parámetros marcados con asterisco (\*) no están incluidos en el Alcance de Acreditación. El cliente proporciona todos los datos asociados a la Toma de Muestras, cuando esta ha sido realizada por él. N/A: No Aplica.

Modificación: 1

### INFORME DE ENSAYO

Nº de Referencia:	S-14/27414	Tipo Muestra:	SUELOS RD
Descripción:	TDR Nº 2185/ F02106-SU02	Fecha Fin:	17/11/2014

### ANEXO TECNICO

Parámetro	Incert	Rango (1)	Parámetro	Incert	Rango (1)
<b>Hidrocarburos</b>					
<b>PNT: PE-649 (EPA 8015D)</b>			<b>Técnica Cromat CG FID/ECD</b>		
Hidrocarb Totales >C10-C28	±27%	10 - 20000 mg/kg	Hidrocarb Totales >C28-C40	±27%	10 - 20000 mg/kg
Hidrocarb Totales >C6-C10	±27%	10 - 20000 mg/kg	* Hidrocarburos Totales C5-C10	-	10 - 20000 mg/kg
* Hidrocarb Totales >C5-C40	-	10 - 30000 mg/kg	* Hidrocarburos Totales C5	-	10 - 20000 mg/kg

Nota: L.D.T.: Limite de Determinación. SP: sólo parentai. Los Resultados de este informe solo afectan a la muestra tal como es recibida en el laboratorio. Queda prohibida la reproducción parcial de este informe sin la aprobación por escrito del laboratorio. Las incertidumbres (expresadas como +/-2s) están recogidas en el anexo técnico adjunto. Los parámetros marcados con asterisco (\*) no están incluidos en el Alcance de Acreditación. El cliente proporciona todos los datos asociados a la Toma de Muestras, cuando esta ha sido realizada por él, N/A: No Aplica.

(1) El rango mínimo se corresponde con el limite de Determinación, a partir del cual cuantificamos.





PERÚ

Ministerio  
del Ambiente

Organismo de Evaluación y  
Fiscalización Ambiental - OEFA

Dirección de Evaluación

"Año de la Promoción de la Industria Responsable y del Compromiso Climático"  
"Decenio de las Personas con Discapacidad en el Perú"

## **ANEXO 6**

Ficha de información de pozo (fuente: Estudio PERUPETRO)





PERÚ

Ministerio  
del AmbienteOrganismo de  
Evaluación y  
Fiscalización Ambiental

"Año de la Promoción de la Industria Responsable y del Compromiso Climático"

"Decenio de las Personas con Discapacidad en el Perú"

## INFORMACIÓN DE POZO

Pozo	T2502	Área	Lomitos	Lote	VII
Coordenada Este		Coordenada Norte			
Cía Operadora	Sapet				
Cía Perforación	IPCo				
Prioridad de Abandono		Profundidad total	652		
Fecha de Perforación	03/05/1929		Profundidad efectiva	652	
Fecha de Completación	22/05/1929				
Casing de Superficie e Intermedios	12"				
Profundidad de casing de Superficie e Intermedios	122'- 10'				
Casing de producción y lanas	10", 8"				
Profundidad de casing de producción y lanas	519'- 10', 652'- 505'				
Intervalos Perforados	652'- 505'				
Tope Cemento		Formaciones	Pariñas Superior		
Tipo y Cantidad de Tapones					
Profundidad de tapones					
Tope de Tapones	0		Estado	Abandonado productor de petróleo	
Intervalos abiertos			Fecha de último Estado		
Adecuadamente abandonado	No		Último Servicio de Pozos	Fracturamiento	
Cumple con Legislación	No		Fecha Último Servicio de Pozos	20/11/1956	
Impacto Ambiental y Seguridad					
Código Intervención	2A		Se encuentra entre Construcciones		
Estado del pozo	ATA		Acceso		
Identificado			Terraplèn		
Rx Abandono			Foto		
Observaciones	RPI: 15 BOPD. Acumuló Producción : 31/07/1956. Limpiar/Rebalear/Refracturar. No recuperó casing. No colocó tapones. Fracturó. RPR : 13 BOPD. Abandono: No registra.				

Fuente: PERUPETRO - 2002





PERÚ

Ministerio  
del Ambiente

Organismo de Evaluación y  
Fiscalización Ambiental - OEFA

Dirección de Evaluación

"Año de la Promoción de la Industria Responsable y del Compromiso Climático"  
"Decenio de las Personas con Discapacidad en el Perú"

# **ANEXO 7**

Ficha de identificación de Pasivos Ambientales del  
OSINERGMIN



**Número: 1398**
**Fecha: 13/10/2010**
**1. LOCALIZACIÓN**
**Lote: VII**
**Área de Producción : LOMITOS**
**Distrito: Paríñas**
**Provincia: Talara**
**Región: Piura**
**Identificación del Pozo según PERUPETRO : T2502**

Coordenadas UTM Insitu (Sistema WGS-84)		Zona
Norte	Este	17
9484360	474508	

**2. DESCRIPCIÓN DEL PASIVO AMBIENTAL**

Pozo ATA, con casing y cabezal corroído y cortado, con fluido en el fondo, cantina destruida con restos de madera, sin acceso vehicular y vegetación saca en la zona.

**3. REGISTRO FOTOGRÁFICO**

**4. CAUSA / ORIGEN**
**Inadecuado Abandono de Pozo**
**5. TIPOS DE PASIVOS AMBIENTALES (Marque con X el que corresponda).**

Pozos abandonados	<input checked="" type="checkbox"/>	Efluentes	<input type="checkbox"/>
Instalaciones mal abandonadas	<input type="checkbox"/>	Emisiones	<input type="checkbox"/>
Suelos contaminados	<input type="checkbox"/>	Restos o depósitos de residuos	<input checked="" type="checkbox"/>

**6. CATEGORÍA AMBIENTAL (Marque con X el que corresponda).**

Contaminación Ambiental	<input type="checkbox"/>	Aspectos de interés Humano	<input type="checkbox"/>
Aspectos Estéticos	<input type="checkbox"/>	Ecológico	<input type="checkbox"/>

**7. TITULAR ACTUAL**
**SAPET DEVELOPMENT INC**
**8. TITULAR (S) ANTERIOR (ES)**
**IPCo, Última intervención 3/5/1929**
**9. RESULTADO DE MONITOREOS (En caso aplique) (Preliminar)**
**NO APLICA**
**10. OBSERVACIONES**

