




"Año de la Promoción de la Industria Responsable y del Compromiso Climático"
"Decenio de las Personas con Discapacidad en el Perú"

INFORME N° 693 - 2014-OEFA/DE-SDCA-CIPASH



PARA : **CARLOS ALLEN GUILLÉN PANTIGOZO**
Coordinador para la Identificación de Pasivos Ambientales del
Subsector Hidrocarburos

DE : **MARÍA DEL CARMEN PERALTA UTANI**
Tercero Evaluador para la Unidad de Identificación de Pasivos
Ambientales del Subsector Hidrocarburos

ASUNTO : Identificación de pasivo ambiental del subsector hidrocarburos
con código de Ficha OEFA F01713, ubicado en el Lote VII/VI (ex
Lote VI), en el distrito de Pariñas de la provincia Talara del
departamento de Piura.

FECHA : San Isidro, **31 DIC. 2014**

El presente Informe de identificación de pasivo ambiental del subsector hidrocarburos ha sido elaborado en el marco de la Ley N° 29134 - Ley que regula los pasivos ambientales del subsector hidrocarburos¹ y su Reglamento², así como en aplicación de la Directiva N° 001-2013-OEFA/CD³.

I. OBJETO

1. El presente Informe tiene por objeto comunicar que el pozo mal abandonado (con código PERUPETRO T3749) y las emisiones gaseosas fugitivas, constituyen un pasivo ambiental del subsector hidrocarburos, identificado con código de Ficha OEFA F01713. Este pasivo ambiental se encuentra ubicado en el distrito de Pariñas de la provincia Talara del departamento de Piura, el cual fue verificado en campo el 05 de agosto de 2014 y complementado con una evaluación in situ el 05 de agosto de 2014.

II. MARCO NORMATIVO

2. Mediante la Ley N° 29134 - Ley que regula los pasivos ambientales del subsector hidrocarburos, se establecen las reglas aplicables a la gestión de los pasivos ambientales en las actividades del subsector hidrocarburos, con la finalidad de reducir o eliminar sus impactos negativos en la salud, la población, el ecosistema circundante y la propiedad.
3. El Artículo 2° de la citada Ley, define a los pasivos ambientales como aquellos pozos e instalaciones mal abandonados, los suelos contaminados, los efluentes, emisiones, restos o depósitos de residuos ubicados en cualquier lugar del territorio nacional, incluyendo el zócalo marino, producidos como consecuencia de operaciones en el subsector hidrocarburos, realizadas por parte de empresas que han cesado sus

¹ Publicado en el diario oficial El Peruano el 17 de noviembre de 2007.

² Decreto Supremo N° 004-2011-EM.

³ Directiva N° 001-2013-OEFA/CD - Directiva para la identificación de pasivos ambientales en el subsector hidrocarburos a cargo del OEFA y la Metodología para la Estimación del Nivel de Riesgo de Pasivos Ambientales en el Subsector Hidrocarburos, aprobada con Resolución de Consejo Directivo N° 022-2013-OEFA/CD del 22 de mayo de 2013.

actividades en el área donde se produjeron dichos impactos.

4. El Numeral 6.3 del Artículo 6° del Reglamento de la Ley N° 29134, aprobado mediante Decreto Supremo N° 004-2011-EM, dispone que la autoridad a cargo de la fiscalización y sanción del cumplimiento de las obligaciones ambientales contenidas en el Reglamento de la Ley N° 29134 es el Organismo Supervisor de la Inversión en Energía y Minería - OSINERGMIN, en tanto no se efectúe la transferencia de funciones de evaluación, supervisión, fiscalización, control y sanción en materia ambiental al Organismo de Evaluación de Fiscalización Ambiental - OEFA, de acuerdo a lo establecido en la Primera Disposición Complementaria Transitoria de la Ley N° 29325 y el Decreto Supremo N° 001-2010-MINAM.
5. Con la finalidad de dar cumplimiento a lo dispuesto en la Ley N° 29325, y dentro del proceso gradual de transferencia de las funciones de las entidades del Gobierno Nacional con competencias en evaluación, supervisión, fiscalización, control y sanción ambiental, mediante Decreto Supremo N° 001-2010-MINAM se aprobó el inicio del proceso de transferencia de las funciones de supervisión, fiscalización y sanción en materia ambiental del OSINERGMIN al OEFA, y posteriormente por medio de la Resolución Ministerial N° 042-2013-MINAM, publicada el 19 de febrero de 2013, el Ministerio del Ambiente precisó que el OEFA es competente para ejercer la función de identificación de pasivos ambientales de hidrocarburos, en el marco de lo establecido en la Ley N° 29134 y su Reglamento.
6. Asimismo, mediante Resolución de Consejo Directivo N° 022-2013-OEFA/CD del 22 de mayo de 2013, se aprobó la Directiva N° 001-2013-OEFA/CD - Directiva para la identificación de pasivos ambientales en el subsector hidrocarburos a cargo del OEFA y la Metodología para la Estimación del Nivel de Riesgo de Pasivos Ambientales en el Subsector Hidrocarburos.

A continuación se detallan las acciones desarrolladas:

III. IDENTIFICACIÓN DE PASIVO AMBIENTAL DEL SUBSECTOR HIDROCARBUROS CON CÓDIGO DE FICHA OEFA F01713

III.1 Revisión Documentaria

7. Entre los años 2001 y 2002, PERUPETRO S.A. (en adelante, PERUPETRO) realizó el estudio denominado "Pasivos Ambientales - Estudio de Pozos ATA, APA y DPA"⁴ (en adelante, Estudio PERUPETRO), evaluándose un total de 8 944 pozos, los cuales fueron clasificados con un código de intervención⁵, para priorizar su abandono o considerarlo dentro de un programa de rehabilitación.
8. De acuerdo al Estudio PERUPETRO, 401 pozos fueron clasificados con los códigos 1A y 1B; sin embargo, se priorizaron los trabajos de abandono de 204 pozos ubicados en los

⁴ Pozo ATA: Pozo con abandono temporal.
Pozo APA: Pozo con abandono permanente.
Pozo DPA: Pozo abandonado durante la perforación.

⁵ 1A: Pozos que necesitan abandono permanente, por constituir un verdadero peligro a la seguridad integral de las personas.
1B: Pozos que necesitan abandono permanente, porque potencialmente pueden contaminar el ambiente.
1C: Pozos secos, productores de agua, que no contaminan el ambiente y no son un peligro para las personas.
2A: Pozos que de alguna forma debe considerarse su rehabilitación, ya sea para ponerlos en producción o para incluirlos dentro de proyectos de recuperación mejorada.

"Año de la Promoción de la Industria Responsable y del Compromiso Climático"
"Decenio de las Personas con Discapacidad en el Perú"

campos del noroeste del Perú, así como los pozos ubicados en el sector Pirín y Ahuallane en Puno, en la medida que representaban un mayor peligro a la seguridad integral de las personas. La ejecución del programa de abandono técnico definitivo de dichos pozos estuvo a cargo de PETROPERÚ S.A. (en adelante, PETROPERÚ), según la autorización dispuesta en el Artículo 6° de la Ley N° 28880 - Ley que autoriza Crédito Suplementario en el Presupuesto del Sector Público para el Año Fiscal 2006 y dicta otras medidas.

9. Asimismo, entre los años 2009 y 2010, el OSINERGMIN realizó trabajos de identificación de pasivos ambientales del subsector hidrocarburos, identificándose 6 271 pozos, de los cuales 4 634 fueron considerados pasivos ambientales, de acuerdo a los informes números 19853-2009-OS-GFHL/UMAL, 7426-2010-OS-GFHL/UEEL y 13609-2010-OS-GFHL/UPPD del OSINERGMIN. Sin embargo, no todos los pozos identificados y evaluados cumplen con la definición de pasivo ambiental, de acuerdo a lo establecido en el Artículo 2° de la Ley N° 29134 - Ley que regula los Pasivos Ambientales del Subsector Hidrocarburos.
10. De la revisión documentaria, se tiene que el pasivo ambiental evaluado corresponde a un pozo inactivo, considerado en el Estudio PERUPETRO como un pozo ATA con código de intervención 2A; es decir, un pozo con abandono temporal, respecto del cual debe considerarse su rehabilitación, ya sea para ponerlo en producción o para incluirlo dentro de proyectos de recuperación mejorada, este pozo fue abandonado por disminución de producción comercial de petróleo, presenta intervalos perforados y no cuenta con tapones de abandono. Así mismo, no cumple con la legislación de la época en la que fue elaborado el Estudio PERUPETRO (ver anexo 6).
11. Según el registro del OSINERGMIN este pozo es considerado como ATA, localizado sobre el suelo de un hoyo de aproximadamente 1 m de lado por 0,4 m de profundidad. Se puede apreciar casing descubierto rodeado de suelo con presencia de hidrocarburo del que se percibió venteo y se videnció fluido dentro del casing así como residuos sólidos de restos de madera y concreto (ver anexo 7).

III.2 Descripción del pasivo ambiental y área circundante

III.2.1 Identificación del área

12. De la revisión del contenido correspondiente a la Línea Base del EIA del Lote VI, el área donde se ubica el pasivo ambiental presenta un clima cálido, seco, con niveles de precipitaciones casi nulas, con humedad relativa calificada como húmeda (75% de Humedad) y las temperaturas medias mensuales máximas están por encima de los 22,5 °C y las medias mensuales mínimas están por debajo de los 19°C. El pozo materia del presente informe está ubicado en una zona de vida de "Desierto Superárido", con características geomorfológicas de "Planicie ondulada a disectada - Llanura disectada".
13. El área evaluada se encuentra ubicada a 2 416 m de distancia de la carretera Panamericana Norte, con una fisiografía de superficies planas a plano onduladas, se observa colinas bajas con ligera pendiente y suelo susceptible a la erosión eólica. El clima es cálido muy seco tropical con poca precipitación y con ausencia de escorrentías superficiales (quebradas secas), salvo esporádicamente en tiempo de lluvia. Las condiciones climáticas, edáficas y biológicas del área son apropiadas para la organización

"Año de la Promoción de la Industria Responsable y del Compromiso Climático"
"Decenio de las Personas con Discapacidad en el Perú"

horizontal; el pozo se ubica en una zona desértica de bosque seco y entre la vegetación característica se distinguen las especies, *Prosopis palida* "algarrobo", *Acacia macracantha* "faique" y el *Capparis angulata* "sapote".

III.2.2 Descripción del pasivo ambiental

14. Durante la evaluación in situ realizada por el OEFA el 05 de agosto de 2013, se observó un pozo que se encontraba ubicado aproximadamente a 13 m de distancia de una trocha carrozable y a 81 m de distancia de la quebrada Pariñas. Se visualizó un casing corroído y expuesto de 13,4" de diámetro y de 0,13 m de altura sobre el nivel del suelo acoplado con un tubo reductor pero sin accesorios que aseguren su hermetismo por lo que se le consideró abierto al ambiente. Por otro lado, no se observó afloramiento de líquidos, ni se registró suelo con presencia de hidrocarburo o residuos industriales alrededor del pozo pero se percibieron emisiones gaseosas características a hidrocarburos (ver anexos 1, 2 y 3).
15. Para la evaluación del área circundante al pozo, se realizó un recorrido y exploración del área en mención con la finalidad de determinar la presencia de suelo impregnado con hidrocarburo, estableciéndose de esta manera la ubicación de los puntos de muestreo de suelo, los resultados de las concentraciones de las Fracciones de hidrocarburos F2 (C₁₀-C₂₈) y F3 (C₂₈-C₄₀) de los informes de ensayo de laboratorio correspondiente a las muestras de suelo recolectadas no superan las concentraciones establecidas en el Estándar de Calidad Ambiental para Suelo de uso agrícola aprobado por el Decreto Supremo N° 002-2013-MINAM, evidenciando la presencia de suelo impregnado con hidrocarburos como se detalla en el ítem III.3.
16. En ese sentido, de la revisión documentaria y evaluación in situ se tiene que el pozo se encuentra mal abandonado, toda vez que no se encuentra herméticamente cerrado dado que no cuenta con tapones de abandono en todos los intervalos perforados, ni en condiciones seguras para el abandono, conforme se establece en el Artículo 2° del Decreto Supremo N° 032-2004-EM - Reglamento de las Actividades de Exploración y Explotación de Hidrocarburos⁶.

III.3 Identificación de contaminantes y toma de muestras

III.3.1 Calidad del suelo

17. Producto del recorrido y exploración del área circundante al pozo, se establecieron los puntos de muestreo de los cuales se recolectó dos (2) muestras puntuales de suelo para su correspondiente análisis en un laboratorio acreditado por INDECOPI. Para la toma de muestra se siguieron los criterios establecidos en la Guía para Muestreo de Suelos en el marco del Decreto Supremo N° 002-2013-MINAM, Estándares de Calidad Ambiental (ECA) para suelo, aprobado con R.M. N° 085-2014-MINAM - Ministerio del Ambiente.
18. La descripción y ubicación de los puntos de muestreo de suelo; así como, los parámetros analizados en laboratorio se detallan en la Tabla 1 (ver anexo 4).

⁶ Decreto Supremo N° 032-2004-EM - Reglamento de las Actividades de Exploración y Explotación de Hidrocarburos.
Artículo 2°.- Definiciones
(...)
"Abandono del Pozo: Trabajos que se efectúan para dejar herméticamente cerrado y en condiciones seguras un Pozo."
(...)

"Año de la Promoción de la Industria Responsable y del Compromiso Climático"
 "Decenio de las Personas con Discapacidad en el Perú"

Tabla 1: Puntos de Muestreo

Matriz	Código del punto de muestreo	Parámetros analizados	Descripción	WGS 84 ZONA 17M	
				ESTE (m)	NORTE (m)
Suelo	F01713-SU01	FH F1 (C ₆ -C ₁₀)* FH F2 (C ₁₀ -C ₂₈) FH F3 (C ₂₈ -C ₄₀)	La muestra de suelo se tomó a 2 m de distancia del casing del Pozo y a una profundidad de 0,35 m de la superficie del suelo.	473420	9500869
Suelo	F01713-SU02	FH F1 (C ₆ -C ₁₀)* FH F2 (C ₁₀ -C ₂₈) FH F3 (C ₂₈ -C ₄₀)	La muestra de suelo se tomó a 5 m de distancia del casing del Pozo y a una profundidad de 0,42 m de la superficie del suelo.	473420	9500870

*De manera referencial, dado que el ECA considera la Fracción de hidrocarburos F1 (C₅-C₁₀).

FH F1: Fracción de hidrocarburos F1 (C₆-C₁₀).

FH F2: Fracción de hidrocarburos F2 (C₁₀-C₂₈).

FH F3: Fracción de hidrocarburos F3 (C₂₈-C₄₀).

19. Los resultados obtenidos en laboratorio fueron comparados con el Estándar de Calidad Ambiental para Suelo de uso agrícola (Decreto Supremo N° 002-2013-MINAM), dado que cerca de la ubicación del pozo se muestra un hábitat de especies arbustivas y arbóreas permanentes y transitorias de la zona, además de que no se ha observado viviendas ni actividad industrial/extractiva en curso en los alrededores a la ubicación del pozo. Se obtuvieron los siguientes resultados de laboratorio (ver anexo 6):

Tabla 2: Resultado de los análisis fisicoquímicos realizados

Matriz	Código de muestra	Parámetros analizados	Resultado	Unidad	ECA o norma referencial	% que se encuentra por encima del ECA o norma referencial	Laboratorio	Número de informe de ensayo de laboratorio
Suelo	F01713-SU01	FH F1 (C ₆ -C ₁₀)*	<10	mg/kg	200	No supera	AGQ Perú S.A.C.	S-14/23586
Suelo	F01713-SU01	FH F2 (C ₁₀ -C ₂₈)	<10	mg/kg	1 200	No supera	AGQ Perú S.A.C.	S-14/23586
Suelo	F01713-SU01	FH F3 (C ₂₈ -C ₄₀)	<10	mg/kg	3 000	No supera	AGQ Perú S.A.C.	S-14/23586
Suelo	F01713-SU02	FH F1 (C ₆ -C ₁₀)*	<10	mg/kg	200	No supera	AGQ Perú S.A.C.	S-14/23587
Suelo	F01713-SU02	FH F2 (C ₁₀ -C ₂₈)	90,5	mg/kg	1 200	No supera	AGQ Perú S.A.C.	S-14/23587
Suelo	F01713-SU02	FH F3 (C ₂₈ -C ₄₀)	338	mg/kg	3 000	No supera	AGQ Perú S.A.C.	S-14/23587

*De manera referencial, dado que el ECA considera la Fracción de hidrocarburos F1 (C₅-C₁₀).

FH F1: Fracción de hidrocarburos F1 (C₆-C₁₀).

FH F2: Fracción de hidrocarburos F2 (C₁₀-C₂₈).

FH F3: Fracción de hidrocarburos F3 (C₂₈-C₄₀).

20. Los resultados obtenidos muestran la presencia de hidrocarburos en el suelo, correspondiente a la Fracción de hidrocarburos F2 (C₁₀-C₂₈) y Fracción de hidrocarburos F3 (C₂₈-C₄₀) en ambas muestras; sin embargo, sus concentraciones no superan el ECA⁷ para Suelo de uso agrícola.

⁷

Ley N° 28611 - Ley General del Ambiente

Artículo 31.- Del Estándar de Calidad Ambiental

31.1 El Estándar de Calidad Ambiental - ECA es la medida que establece el nivel de concentración o del grado de elementos, sustancias o parámetros físicos, químicos y biológicos, presentes en el aire, agua o suelo, en su condición de cuerpo receptor, que no representa riesgo significativo para la salud de las personas ni al ambiente.

"Año de la Promoción de la Industria Responsable y del Compromiso Climático"
 "Decenio de las Personas con Discapacidad en el Perú"

III.3.2 Monitoreo de emisiones gaseosas fugitivas

21. Durante la evaluación in situ, se percibió organolépticamente olores característicos a hidrocarburos originados por emisiones gaseosas fugitivas provenientes del pozo, por lo cual el 18 de setiembre de 2014 se realizó el monitoreo para la detección de gases.
22. Para el monitoreo de emisiones gaseosas fugitivas, se tomaron como referencia las recomendaciones del Manual Técnico OSHA: Technical Manual, Section II: Sampling, Measurement Methods and Instruments, Chapter 1 Personal Sampling For Air Contaminants, Chapter 3 Technical Equipment: Direct-Reading Instrumentation for Air Contaminants, debido a la ausencia de una guía de monitoreo nacional para este tipo de emisiones. Se seleccionaron los siguientes parámetros de medición:

Tabla 3: Parámetros de medición

Matriz	Parámetros
Emisiones gaseosas fugitivas en boca de pozo	- Porcentaje de oxígeno en aire (% O ₂). - Porcentaje de Límite Inferior de Explosividad ^b (Lower Explosive Limit - LEL). - Concentración de compuestos orgánicos volátiles (COVs). - Concentración de Sulfuro de hidrógeno (H ₂ S).

Fuente: Dirección de Evaluación.

23. La descripción y ubicación de los puntos de monitoreo de emisiones gaseosas fugitivas se detallan en la Tabla 4.

Tabla 4: Punto de monitoreo de emisiones gaseosas fugitivas.

Matriz	Código del punto de muestreo	Descripción	WGS 84 ZONA 17M	
			ESTE (m)	NORTE (m)
Emisiones gaseosas	F01713-EM01	La medición se realizó en la fuente de emisión, boca del pozo, en un intervalo de tiempo de 5 minutos.	473412	9500862
Verificación en alrededores del pozo	F01713-VA01	Medición referencial, se realizó en un recorrido en el área circundante alrededor del pozo en un radio de 1 m, con una duración de 10 minutos.	No aplica	No aplica

Fuente: Dirección de Evaluación.

24. De la medición realizada en campo se obtuvieron los siguientes resultados.

Tabla 5: Resultado de los monitoreos realizados en campo

EQUIPO EMPLEADO			MULTIRAE Lite – PGM6208 (Monitor de gases múltiple)									
CODIGO DE PUNTO DE MEDICION	FECHA	HORA DE INICIO	PARAMETROS									
			LEL (%)		O ₂ (%)		H ₂ S (mg/m ³)			COVs (mg/m ³)		
			MIN.	MAX.	MIN.	MAX.	MIN.	MAX.	PROM	MIN.	MAX.	PROM
F01713-EM01	18/09/14	15:11	2	100	18	20,9	0	0,1*	0	1	17	7,367
F01713-VA01	18/09/14	14:58	0	0	20,9	20,9	0	0	0	0	1	0,4

* Considerada como concentración no relevante al no ser cuantificada en el promedio de concentraciones de este parámetro.

⁸ Porcentaje mínimo, en volumen de un gas que, mezclado con aire a temperatura y presión normales, forma una mezcla inflamable.

"Año de la Promoción de la Industria Responsable y del Compromiso Climático"
"Decenio de las Personas con Discapacidad en el Perú"

25. En vista que el monitoreo tuvo por finalidad detectar gases asociados a la presencia del pozo, los valores obtenidos por el equipo detector de gases son considerados referenciales.
26. Los resultados obtenidos en boca de pozo (F01713-EM01) muestran la presencia de COVs y que el Límite Inferior de Explosividad (LEL) alcanza valores de hasta 100 %, evidenciando que las emisiones gaseosas fugitivas provenientes del pozo están compuestas por gases con características combustibles y que bajo ciertas condiciones podrían constituir una zona inflamable en boca de pozo. Las concentraciones de H₂S, no son consideradas relevantes en esta composición de gases pues fueron detectadas en muy baja concentración.
27. Los resultados obtenidos en los alrededores a la ubicación del pozo (F01713-VA01) muestran que se detectó COVs en muy baja concentración, las que no son significativos en comparación con las mediciones obtenidas en boca de pozo, además, no se detectó presencia de H₂S; asimismo, los valores para el Límite Inferior de Explosividad (LEL) fue 0% y los niveles de oxígeno en esta área fueron los normales (20,9%), por lo que el peligro de inflamabilidad solo se centra en la boca del pozo.
28. La estimación del nivel de riesgo se realizará en función a la estructura del pozo mal abandonado y tomando de manera referencial los registros de las mediciones del equipo detector de gases realizados en las emisiones gaseosas fugitivas tomadas en la fuente de emisión y su área circundante.

III.4 Estimación del Nivel de Riesgo

29. La estimación del nivel de riesgo del pasivo ambiental, se evaluó conforme a los lineamientos establecidos en la Metodología para la Estimación del Nivel de Riesgo de Pasivos Ambientales en el Subsector Hidrocarburos aprobada por Resolución de Consejo Directivo N° 022-2013-OEFA/CD.

III.4.1 Salud

Identificación de peligros

30. La presencia del casing (tubería de revestimiento) expuesto sin ningún recubrimiento o señalización representa un peligro potencial para la salud de la población; asimismo, las emisiones de gases detectadas en boca del pozo, podrían causar afectación en la salud de la población en caso de ser inhalados en forma continua y prolongada.

Estimación de la probabilidad

31. La probabilidad de ocurrencia de peligros se evaluó in situ y en gabinete, conforme a los lineamientos de la Metodología para la Estimación del Nivel de Riesgo de Pasivos Ambientales en el Subsector Hidrocarburos, conforme al siguiente detalle:

Probabilidad de la ocurrencia	Valor
Debido a la permanente presencia del casing (tubería de revestimiento), emisiones gaseosas fugitivas y a las condiciones de un inadecuado abandono en las que se encuentra el pozo, se estima que ocurre de manera continua.	5

Fuente: Elaboración propia (Cuadro N° 1 de la Metodología para la Estimación del Nivel de Riesgo de Pasivos Ambientales en el Subsector Hidrocarburos).

"Año de la Promoción de la Industria Responsable y del Compromiso Climático"
 "Decenio de las Personas con Discapacidad en el Perú"

Estimación de la consecuencia en la salud

32. La consecuencia en la salud, se evaluó in situ y en gabinete, conforme a los lineamientos establecidos en la Metodología para la Estimación del Nivel de Riesgo de Pasivos Ambientales en el Subsector Hidrocarburos, como se detalla a continuación.

$$\text{Salud} = C + 2(P) + E + \text{Pobl.}$$

Factores	Escenarios	Puntuación
Cantidad (C)	Durante la evaluación in situ se observó presencia de un casing (tubería de revestimiento) que representa un residuo de menos de 5 toneladas de masa.	1
Peligrosidad (P)	Las emisiones gaseosas provenientes del pozo, según las mediciones del detector de gases tienen características combustibles y posiblemente inflamables con comportamiento no constante, en vista que la medición del LEL en la fuente de emisión reportó valores entre 0 y 100 %. Cabe precisar que la peligrosidad debido a la presencia de COVs en la mezcla de gases no es considerada relevante por la ubicación del pozo.	2* x (3)
Extensión (E)	Las viviendas más cercana (al lado de la carretera Panamericana Norte) se encuentra ubicada aproximadamente a 2,5 km de distancia.	1
Población potencialmente afectada (Pobl.)**	No existe presencia de población asentada próxima al área circundante del pozo a menos de 1 km.	1
Total		9

Fuente: Elaboración propia (Cuadros números 2, 3, 4 y 5 de la Metodología para la Estimación del Nivel de Riesgo de Pasivos Ambientales en el Subsector Hidrocarburos).

* La peligrosidad se multiplica por la constante 2 en la sumatoria de factores para el cálculo de la consecuencia.

**La población potencialmente afectada ha sido determinada considerando un radio de hasta 1 km, dado que la mayor distancia en el factor extensión está referida a 1 km.

33. Para la puntuación de 9, le corresponde un valor numérico de 2 (Cuadro N° 11 de la Metodología para la Estimación del Nivel de Riesgo de Pasivos Ambientales en el Subsector Hidrocarburos) para la consecuencia en la salud.

Estimación del nivel de riesgo en la salud

34. De acuerdo a lo señalado en la Metodología para la Estimación del Nivel de Riesgo de Pasivos Ambientales en el Subsector Hidrocarburos, el cálculo para la estimación de riesgo para la salud, se realiza empleando la siguiente ecuación:

$$\text{Riesgo} = \text{Probabilidad} \times \text{Consecuencia}$$

35. Reemplazando los valores obtenidos en esta ecuación tenemos: (5 x 2), el valor del riesgo para la salud es 10, que se interpreta como un nivel de riesgo MEDIO de acuerdo a los rangos establecidos en el siguiente cuadro:

"Año de la Promoción de la Industria Responsable y del Compromiso Climático"
 "Decenio de las Personas con Discapacidad en el Perú"

35. Reemplazando los valores obtenidos en esta ecuación tenemos: (5 x 2), el valor del riesgo para la salud es 10, que se interpreta como un nivel de riesgo MEDIO de acuerdo a los rangos establecidos en el siguiente cuadro:

Determinación del nivel de riesgo

Nivel de riesgo en función de la salud, seguridad de la población y calidad del ambiente	Rango del riesgo
Riesgo alto	16 – 25
Riesgo medio	6 – 15
Riesgo bajo	1 – 5

Fuente: Cuadro N° 14 de la Metodología para la Estimación del Nivel de Riesgo de Pasivos Ambientales en el Subsector Hidrocarburos.

III.4.2 Seguridad de la población

Identificación de peligros

36. Las condiciones en las que se encuentra el pozo y su área circundante pueden ocasionar daños a la integridad física de las personas producto de caídas y/o golpes. Asimismo, las emisiones de gases provenientes del pozo podrían originar amagos de incendio.

Estimación de la probabilidad

37. La probabilidad de ocurrencia de peligros se evaluó in situ y en gabinete, conforme a los lineamientos de la Metodología para la Estimación del Nivel de Riesgo de Pasivos Ambientales en el Subsector Hidrocarburos, tal como se detalla a continuación:

Probabilidad de la ocurrencia	Valor
Debido a la permanente presencia del casing (tubería de revestimiento), emisiones gaseosas fugitivas y a las condiciones de un inadecuado abandono en las que se encuentra el pozo, se estima que ocurre de manera continua.	5

Fuente: Elaboración propia (Cuadro N° 1 de la Metodología para la Estimación del Nivel de Riesgo de Pasivos Ambientales en el Subsector Hidrocarburos).

Estimación de la consecuencia en la seguridad de la población

38. La consecuencia en la seguridad de la población se evaluó in situ y en gabinete, conforme a los lineamientos establecidos en la Metodología para la Estimación del Nivel de Riesgo de Pasivos Ambientales en el Subsector Hidrocarburos, como se detalla a continuación.

$$\text{Seguridad de la población} = \Sigma (\text{Factores})$$

Factores	Escenarios	Puntuación
Accesibilidad	Las viviendas más cercana (al lado de la carretera Panamericana Norte) se encuentra ubicada aproximadamente a 2,5 km de distancia, desde donde se puede acceder en vehículo hasta el lugar donde se encuentra el	2

48

"Año de la Promoción de la Industria Responsable y del Compromiso Climático"
 "Decenio de las Personas con Discapacidad en el Perú"

Factores	Escenarios	Puntuación
	pasivo ambiental luego de una corta caminata.	
Potencial de colapso	El casing identificado se encuentra al nivel de la superficie del suelo.	1
Presencia de cercos	El área donde se identificó el pasivo ambiental no está cercada ni señalizada.	4
Potencial de incendios o explosión	Siendo la mezcla de gases provenientes del pozo de tipo combustible (LEL: 100 %), presentes a través de emisiones gaseosas fugitivas y por las condiciones en las que se encuentran son considerados como residuos combustibles abandonados a la intemperie.	4
Total		11

Fuente: Elaboración propia (Cuadros números 7, 8, 9 y 10 de la Metodología para la Estimación del Nivel de Riesgo de Pasivos Ambientales en el Subsector Hidrocarburos).

39. Para la puntuación de 11, le corresponde un valor numérico de 3 (Cuadro N° 13 de la Metodología para la Estimación del Nivel de Riesgo de Pasivos Ambientales en el Subsector Hidrocarburos) para la consecuencia en la seguridad de la población.

Estimación del nivel de riesgo en la seguridad

40. De acuerdo a lo señalado en la Metodología para la Estimación del Nivel de Riesgo de Pasivos Ambientales en el Subsector Hidrocarburos, el cálculo para la estimación de riesgo para la seguridad de la población se realiza empleando la siguiente ecuación:

$$\text{Riesgo} = \text{Probabilidad} \times \text{Consecuencia}$$

41. Reemplazando los valores obtenidos en esta ecuación tenemos: (5 x 3), el valor del riesgo para la seguridad de la población es 15, que se interpreta como un nivel de riesgo MEDIO de acuerdo a los rangos establecidos en el siguiente cuadro:

Determinación del nivel de riesgo

Nivel de riesgo en función de la salud, seguridad de la población y calidad del ambiente	Rango del riesgo
Riesgo alto	16 – 25
Riesgo medio	6 – 15
Riesgo bajo	1 – 5

Fuente: Cuadro N° 14 de la Metodología para la Estimación del Nivel de Riesgo de Pasivos Ambientales en el Subsector Hidrocarburos.

III.4.3 Calidad del Ambiente

Identificación de peligros

42. La presencia del casing (tubería de revestimiento) representa un peligro potencial ya que es considerado un residuo que podría afectar la calidad del suelo. Asimismo, se detectaron emisiones gaseosas fugitivas provenientes del pozo, que podrían contribuir con el efecto invernadero por el aporte a la atmósfera de gases como el metano.

"Año de la Promoción de la Industria Responsable y del Compromiso Climático"
 "Decenio de las Personas con Discapacidad en el Perú"

Estimación de la probabilidad

43. La probabilidad de ocurrencia de peligros se evaluó in situ y en gabinete, conforme a los lineamientos de la Metodología para la Estimación del Nivel de Riesgo de Pasivos Ambientales en el Subsector Hidrocarburos, como se detalla a continuación.

Probabilidad de la ocurrencia	Valor
Debido a la permanente presencia del casing (tubería de revestimiento), emisiones gaseosas fugitivas y a las condiciones de un inadecuado abandono en las que se encuentra el pozo, se estima que ocurre de manera continua.	5

Fuente: Elaboración propia (Cuadro N° 1 de la Metodología para la Estimación del Nivel de Riesgo de Pasivos Ambientales en el Subsector Hidrocarburos).

Estimación de la consecuencia en la calidad del ambiente

44. La consecuencia en la calidad del ambiente se evaluó in situ y en gabinete, conforme a los lineamientos establecidos en la Metodología para la Estimación del Nivel de Riesgo de Pasivos Ambientales en el Subsector Hidrocarburos, como se detalla a continuación.

$$\text{Calidad del ambiente} = C + 2(P) + E + CM$$

Factores	Escenarios	Puntuación
Cantidad (C)	Durante la evaluación in situ se observó presencia de un casing (tubería de revestimiento) que representa un residuo de menos de 5 toneladas de masa.	1
Peligrosidad (P)	Las emisiones gaseosas provenientes del pozo, según las mediciones del detector de gases tienen características combustibles y posiblemente inflamables con comportamiento no constante, en vista que la medición del LEL en la fuente de emisión reportó valores entre 0 y 100 %. Cabe precisar que la peligrosidad debido a la presencia de COVs en la mezcla de gases no es considerada relevante por la ubicación del pozo.	2* x (3)
Extensión (E)	Las viviendas más cercana (al lado de la carretera Panamericana Norte) se encuentra ubicada aproximadamente a 2,5 km de distancia.	1
Calidad del Medio (CM)	Las emisiones gaseosas fugitivas no estarían afectando al componente ambiental aire, en vista que las mediciones en el área circundante a 1 m de distancia muestran una radical disminución en las concentraciones de COVs respecto a las concentraciones en boca de pozo.	1
Total		9

Fuente: Elaboración propia (Cuadros números 2, 3, 4 y 6 de la Metodología para la Estimación del Nivel de Riesgo de Pasivos Ambientales en el Subsector Hidrocarburos).

* La peligrosidad se multiplica por la constante 2 en la sumatoria de factores para el cálculo de la consecuencia.



"Año de la Promoción de la Industria Responsable y del Compromiso Climático"
"Decenio de las Personas con Discapacidad en el Perú"

45. Para la puntuación de 9, le corresponde un valor numérico de 2 (Cuadro N° 12 de la Metodología para la Estimación del Nivel de Riesgo de Pasivos Ambientales en el Subsector Hidrocarburos) para la consecuencia en la calidad del ambiente.

Estimación del nivel de riesgo en la calidad del ambiente

46. De acuerdo a lo señalado en la Metodología para la Estimación del Nivel de Riesgo de Pasivos Ambientales en el Subsector Hidrocarburos, el cálculo para la estimación de riesgo para la calidad del ambiente, se realiza empleando la ecuación:

$$\text{Riesgo} = \text{Probabilidad} \times \text{Consecuencia}$$

47. Reemplazando los valores obtenidos en esta ecuación tenemos: (5 x 2), el valor del riesgo para la calidad del ambiente es 10, que se interpreta como un nivel de riesgo MEDIO de acuerdo a los rangos establecidos en el siguiente cuadro:

Determinación del nivel de riesgo

Nivel de riesgo en función de la salud, seguridad de la población y calidad del ambiente	Rango del riesgo
Riesgo alto	16 – 25
Riesgo medio	6 – 15
Riesgo bajo	1 – 5

Fuente: Cuadro N° 14 de la Metodología para la Estimación del Nivel de Riesgo de Pasivos Ambientales en el Subsector Hidrocarburos.

IV. CONCLUSIONES

48. Sobre la base de las consideraciones expuestas, es posible formular las siguientes conclusiones:
- (i) El pozo identificado con código PERUPETRO T3749, califica como un pozo mal abandonado que no se encuentra herméticamente cerrado ni en condiciones seguras, de conformidad con lo establecido en el Artículo 2° del Decreto Supremo N° 032-2004-EM - Reglamento de las Actividades de Exploración y Explotación de Hidrocarburos.
 - (ii) En el área circundante al pozo, existe suelo impregnado por la presencia de hidrocarburos, según los resultados obtenidos en laboratorio para los parámetros Fracción de Hidrocarburos F2 (C₁₀-C₂₈) y Fracción de Hidrocarburos F3 (C₂₈-C₄₀); sin embargo, las concentraciones registradas no han superado el valor establecido en el Estándar de Calidad Ambiental para suelo de uso agrícola, aprobado por Decreto Supremo N° 002-2013-MINAM.
 - (iii) El pozo mal abandonado (Pozo T3749) y las emisiones gaseosas fugitivas provenientes del pozo descritas en la Ficha F01713, constituyen un pasivo ambiental del subsector hidrocarburos, en la medida que cumplen con la definición de pasivo ambiental del subsector hidrocarburos establecido en el Artículo 2° de la Ley 29134 - Ley que Regula los Pasivos Ambientales del Subsector Hidrocarburos.
 - (iv) Los resultados de la estimación del nivel de riesgo de este pasivo ambiental determinan que, el nivel de riesgo para la salud es MEDIO, el nivel de riesgo para

"Año de la Promoción de la Industria Responsable y del Compromiso Climático"
"Decenio de las Personas con Discapacidad en el Perú"

la seguridad de la población es MEDIO y el nivel de riesgo para la calidad del ambiente es MEDIO.

V. RECOMENDACIÓN

49. Conforme a las conclusiones expuestas, se recomienda remitir el presente Informe a la Dirección General de Asuntos Ambientales Energéticos del Ministerio de Energía y Minas, para su conocimiento y fines pertinentes.

VI. ANEXOS

1. Registro fotográfico.
2. Ficha para la identificación de pasivos ambientales en el subsector hidrocarburos (OEFA).
3. Mapa de ubicación geográfica.
4. Reporte de Monitoreo de Suelo.
5. Reporte de Monitoreo de Emisiones Gaseosas Fugitivas.
6. Informe de ensayo de laboratorio.
7. Ficha de información de pozo (fuente: Estudio PERUPETRO).
8. Ficha de identificación de Pasivos Ambientales del OSINERGMIN.

Atentamente,



MARÍA DEL CARMEN PERALTA UTANI
Tercero Evaluador para la identificación de
Pasivos Ambientales del Subsector
Hidrocarburos



PERÚ

Ministerio
del Ambiente

Organismo de Evaluación y
Fiscalización Ambiental - OEFA

Dirección de Evaluación

"Año de la Promoción de la Industria Responsable y del Compromiso Climático"
"Decenio de las Personas con Discapacidad en el Perú"

ANEXOS



PERÚ

Ministerio
del Ambiente

Organismo de Evaluación y
Fiscalización Ambiental - OEFA

Dirección de Evaluación

"Año de la Promoción de la Industria Responsable y del Compromiso Climático"
"Decenio de las Personas con Discapacidad en el Perú"

ANEXO 1

Registro fotográfico

"Año de la Promoción de la Industria Responsable y del Compromiso Climático"
"Decenio de las Personas con Discapacidad en el Perú"



Fotografía N° 1. Pozo T3749 perteneciente a la ficha F01713, de 13,4" de diámetro y de 0,13 m de altura sobre el nivel del suelo, acoplado con un tubo reductor pero sin accesorios que aseguren su hermetismo por lo que se le consideró abierto al ambiente.




Fotografía N° 2. El área evaluada está a 2 416 m de distancia de la carretera Panamericana Norte, con una fisiografía de superficies planas a plano onduladas, con presencia de especies como *Prosopis palida* "algarrobo", *Acacia macracantha* "faique" y el *Capparis angulata* "sapote".

"Año de la Promoción de la Industria Responsable y del Compromiso Climático"
"Decenio de las Personas con Discapacidad en el Perú"



Fotografía N° 3. Toma de muestra de suelo en el punto F01713-SU01, ubicado a 2 m aproximadamente del Pozo T3749.



Fotografía N° 4. Toma de muestra de suelo en el punto F01713-SU02, ubicado a 5 m aproximadamente del Pozo T3749.

"Año de la Promoción de la Industria Responsable y del Compromiso Climático"
"Decenio de las Personas con Discapacidad en el Perú"



Fotografía N° 5. Medición de emisiones gaseosas fugitivas en el punto F01713-EM01, ubicado en la fuente de emisión en boca del Pozo T3749.



Fotografía N° 6. Medición de emisiones gaseosas fugitivas en el punto F01713-VA01, en los alrededores del Pozo T3749.



PERÚ

Ministerio
del Ambiente

Organismo de Evaluación y
Fiscalización Ambiental - OEFA

Dirección de Evaluación

"Año de la Promoción de la Industria Responsable y del Compromiso Climático"
"Decenio de las Personas con Discapacidad en el Perú"

ANEXO 2

Ficha para la identificación de pasivos ambientales en el subsector
hidrocarburos (OEFA)

FICHA PARA LA IDENTIFICACIÓN DE PASIVOS AMBIENTALES EN EL SUBSECTOR HIDROCARBUROS

Fecha de la visita: 05-ago-14 Hora de la visita: 08:45 Nombre del evaluador: Estefany Gladys Teodoro Vara Dirección / Unidad: OEFA/DE

I. IDENTIFICACIÓN Y UBICACIÓN

Localidad: Pariñas Código: PERUPETRO: T3749 Estado Tiempo: Lluvioso Soleado Nublado (Descripción) El estado del tiempo en la zona presentó cielo parcialmente despejado, soleado.

Distrito: Pariñas Provincia: Talara Región: Piura

Lote Proyecto Otros Nombre: VII/VI (ex Lote VI) Área de operación: PozoT3749

Coordenadas UTM	Datum Geodésico:	Zona:	Norte:	Este	Altitud (m):	Precisión (m):
	WGS84	17	9500860	473412	16	± 3

Breve Descripción de la zona:

El área evaluada está a 241 m de distancia de la carretera Panamericana Norte, con una fisiografía de superficies planas a plano onduladas, se observa colinas bajas con ligera pendiente y suelo susceptible a la erosión eólica. El clima es cálido muy seco tropical con poca precipitación y con ausencia de escorrentías superficiales (quebradas secas), salvo esporádicamente en tiempo de lluvia. Las condiciones climáticas, edáficas y biológicas del área son apropiadas para la organización horizontal; el pozo se ubica en una zona desértica de bosque seco y entre la vegetación característica se distinguen las especies, Prosopis pallida "algarrobo", Acacia macracantha "faique" y el Capparis angulata "sapote".

II. DESCRIPCIÓN DEL POSIBLE PASIVO AMBIENTAL

Tipo de Pozo Abandonado <input checked="" type="radio"/>	Instalaciones mal Abandonadas <input type="radio"/>	Suelos Contaminados con Efluente o Derrame <input type="radio"/>	Emisiones <input checked="" type="radio"/>	Restos de Residuos <input type="radio"/>	Otros: <input type="checkbox"/>
----------------------------------------------------------	-----------------------------------------------------	------------------------------------------------------------------	--------------------------------------------	------------------------------------------	---------------------------------

Descripción del Pasivo Ambiental:

Pozo ubicado aproximadamente a 13 m de distancia de una trocha carrozable y a 81 m de distancia de la quebrada Pariñas. Se visualiza un casing corroído y expuesto de 13,4" de diámetro, de 0,13 m de altura sobre el nivel del suelo, acoplado con un tubo reductor pero sin accesorios que aseguren su hermetismo por lo que se le considera abierto al ambiente. Por otro lado, no se observa afloramiento de líquidos, asimismo no se registra suelo con presencia de hidrocarburo o residuos industriales alrededor del pozo, pero se perciben emisiones gaseosas características a hidrocarburos.

Área afectada aprox. (m2): 50

Profundidad aproximada del área afectada (m): 0.41

III. ACTIVIDADES QUE SE REALIZAN DENTRO DEL ÁREA DE INFLUENCIA

Actividades económicas:	Industrial <input type="checkbox"/>	Comercial <input type="checkbox"/>	Agropecuaria <input checked="" type="checkbox"/>	Otros: <input type="checkbox"/>
Actividades recreativas:	Natación <input type="checkbox"/>	Caza <input type="checkbox"/>	Campo deportivo <input type="checkbox"/>	Otros: <input type="checkbox"/>

IV. SITUACIÓN DEL ENTORNO

Entorno	Distancia aprox. (m)	Descripción
Viviendas	2500	Viviendas de la localidad de Lobitos
Infraestructura vial	13	Trocha carrozable.
Infraestructura urbana	-	No se observa en un radio de 200 m a la redonda
Áreas Agrícolas o Ganaderas	-	No se observa en un radio de 200 m a la redonda
Explotación forestal	-	No se observa en un radio de 200 m a la redonda
Bosque y/o Vegetación Natural	40	Vegetación autóctona.
Especies y Ecosistemas en Protección	-	No se observa en un radio de 200 m a la redonda
Otros		

Observaciones





FICHA PARA LA IDENTIFICACIÓN DE PASIVOS AMBIENTALES EN EL SUBSECTOR HIDROCARBUROS

V. SITUACIÓN DEL AGUA (En caso de existir impacto al agua, a una distancia de hasta 100 m)

Cuerpo de agua cercano: No Nombre del cuerpo de agua: No aplica.
 Distancia aproximada (m): No determinado. Volumen o caudal aproximado: No determinado.
 Descripción del cuerpo de agua: No aplica.
 Uso del agua: No aplica.

VI. INFORMACIÓN COMPLEMENTARIA A LA DESCRIPCIÓN DEL PASIVO AMBIENTAL

Infraestructura encontrada (En caso de)	Campamentos, oficinas, talleres <input type="checkbox"/>	Caminos, pistas de aterrizaje, líneas férreas <input type="checkbox"/>	Líneas eléctricas <input type="checkbox"/>	Maquinaria pesada <input type="checkbox"/>
	Plantas de procesos abandonadas <input type="checkbox"/>	Generadores y transformadores eléctricos <input type="checkbox"/>	Otros <input type="checkbox"/>	

Descripción de infraestructura: No aplica.

Tipo de Residuo (En caso de existir)	Material de desbroce <input type="checkbox"/>	Chatarra <input type="checkbox"/>	Industrial <input type="checkbox"/>	Desmonte <input type="checkbox"/>	Escoria <input type="checkbox"/>	Construcción <input type="checkbox"/>	Otros: <input type="checkbox"/>
--------------------------------------	-----------------------------------------------	-----------------------------------	-------------------------------------	-----------------------------------	----------------------------------	---------------------------------------	---------------------------------

Descripción de los residuos, en caso de existir (Volumen, etc.): No aplica.

CALIDAD AMBIENTAL	CANTIDAD	Componente ambiental	Cantidad de contaminante que se encuentre mayor a 1% hasta 10% sobre el ECA o norma referencial <input type="radio"/>	Cantidad de contaminante que se encuentre mayor a 10% hasta 50% sobre el ECA o norma referencial <input type="radio"/>	Cantidad de contaminante que se encuentre mayor a 50% hasta 100% sobre el ECA o norma referencial <input type="radio"/>	Cantidad de contaminante que se encuentre mayor al 100% sobre el ECA o norma referencial <input type="radio"/>
		Infraestructura o residuos	Menor a 5 toneladas <input checked="" type="radio"/>	Entre 5 a 49 toneladas <input type="radio"/>	Entre 50 a 500 toneladas <input type="radio"/>	Mayor a 500 toneladas <input type="radio"/>
Peligrosidad	Daños leves y reversibles <input type="radio"/>	Combustible <input type="radio"/>	Explosiva, inflamable, corrosiva <input checked="" type="radio"/>	Muy inflamable, muy tóxica, causa efectos irreversibles inmediatos <input type="radio"/>		
Extensión	Presencia de población en un radio mayor a 1 km <input checked="" type="radio"/>	Presencia de población en un radio de 0,5 a 1 km <input type="radio"/>	Presencia de población en un radio menor de 0,5 km <input type="radio"/>	Presencia de población adyacente, localizada en el mismo lugar del pasivo <input type="radio"/>		
Calidad del Medio	Pasivo ambiental que no afecte a los componentes ambientales <input checked="" type="radio"/>	Pasivo ambiental que se encuentre afectando en un componente ambiental, en al menos un parámetro establecido en el ECA o normal referencial <input type="radio"/>	Pasivo ambiental que se encuentre afectando en dos componentes ambientales, en al menos un parámetro por componente afectado establecido en el ECA o normal referencial <input type="radio"/>	Pasivo ambiental que se encuentre afectando dos o más componentes ambientales y dos o más parámetros por componente afectado establecido en el ECA o normal referencial <input type="radio"/>		
SALUD	Población afectada	Menor a 5 personas <input checked="" type="radio"/>	De 5 a 50 personas <input type="radio"/>	De 50 a 100 personas <input type="radio"/>	Más de 100 personas <input type="radio"/>	
SEGURIDAD DE LA POBLACIÓN	Accesibilidad	Para llegar se requiere de un vehículo de transporte (bote, helicóptero, avión) <input type="radio"/>	En vehículo, seguido de distancia corta a pie (mayor a 1 km) <input checked="" type="radio"/>	Recorrido largo a pie en vía no demarcada (mayor de 1 km) <input type="radio"/>	Adyacente a áreas pobladas, corta distancia a pie (menos de 1 km) <input type="radio"/>	
	Potencial de colapso	Instalaciones con cimentación deteriorada y con construcciones deterioradas a nivel del suelo (menor a 1,5 m) <input checked="" type="radio"/>	Instalaciones con cimentación deteriorada y con construcciones inestables de poca elevación (entre 1,5 y 2,5 m de altura) <input type="radio"/>	Instalaciones con cimentación deteriorada y con construcciones inestables y elevadas (mayor a 2,5 m de altura) <input type="radio"/>	Instalaciones con cimentación deteriorada y con construcciones inestables y elevadas, con potencial caída de escombros (mayor a 2,5 m de altura) potencial caída de escombros <input type="radio"/>	
	Presencia de cercos	Zona afectada con cercos y señales, ambos deteriorados <input type="radio"/>	Zona afectada cercada y no señalizada <input type="radio"/>	Zona afectada no cercada pero señalizada <input type="radio"/>	Zona afectada no cercada ni señalizada <input checked="" type="radio"/>	





PERÚ

Ministerio del Ambiente

Organismo de Evaluación y Fiscalización Ambiental

"Año de la Promoción de la Industria Responsable y del Compromiso Climático"

"Decenio de las Personas con Discapacidad en el Perú"

Código de Ficha

F01713

FICHA PARA LA IDENTIFICACIÓN DE PASIVOS AMBIENTALES EN EL SUBSECTOR HIDROCARBUROS

Potencial de incendios o explosivos	Existen residuos explosivos y/o combustibles cuyas propiedades se encuentran neutralizadas <input type="radio"/>		Existen residuos explosivos y/o combustibles almacenados en infraestructuras deterioradas <input type="radio"/>		Existen residuos explosivos y/o combustibles abandonados en áreas cercadas <input type="radio"/>		Existen residuos explosivos y/o combustibles abandonados a la intemperie <input checked="" type="radio"/>	
	Aire	Agua superficial	Agua subterránea	Sedimento	Suelo	Efluentes	Emisiones	
Nº Muestras Recolectadas:	0	0	0	0	2	0	1	
Laboratorio / Número de informe de laboratorio:	No aplica	No aplica	No aplica	No aplica	AGQ S-14/23586 S-14/23587	No aplica	FICHA EMISIONES GASEOSAS Nº 154 EM	

Observaciones: Los resultados obtenidos muestran la presencia de hidrocarburos en el suelo, correspondiente a la fracción de hidrocarburos F2 y fracción de hidrocarburos F3, sin embargo, las concentraciones no superan el ECA para suelo de uso agrícola. La población potencialmente afectada ha sido determinada considerando un radio de hasta 1 km, dado que la distancia en el factor de extensión está referida a 1 km. A la fecha, el evaluador responsable de la presente ficha no se encuentra laborando en el OEFA, por lo que la ficha es firmada por el Coordinador para la identificación de Pasivos Ambientales del Subsector Hidrocarburos

Carlos Allen Guillén Pantigozo
Coordinador para la Unidad de Identificación de Pasivos Ambientales del Subsector Hidrocarburos
Dirección de Evaluación





PERÚ

Ministerio
del Ambiente

Organismo de Evaluación y
Fiscalización Ambiental - OEFA

Dirección de Evaluación

"Año de la Promoción de la Industria Responsable y del Compromiso Climático"
"Decenio de las Personas con Discapacidad en el Perú"

ANEXO 3

Mapa de ubicación geográfica



LEYENDA

- Pasivo Ambiental del Subsector Hidrocarburo (PASH)
- Posibles Pasivos Ambientales
- Red vial
- Lotes petroleros

Tabla de descripción: Datos del Pozo		
Ficha OEFA:	Código PERUPETRO:	Código en campo:
F01713	T3749	Pozo T3749

LOTE VIIMI (EX LOTE VI)

PIURA
Talara
Pariñas

	PERÚ	Ministerio del Ambiente	Organismo de Evaluación y Fiscalización Ambiental	Departamento de Piura, Provincia Talara, Distrito de Pariñas
IDENTIFICACIÓN DE PASIVOS AMBIENTALES DEL SUBSECTOR HIDROCARBUROS				
 Escala: 1 / 6 000 Datum Horizontal WGS84 Proyección Transversa de Mercator Sistema de Coordenadas - UTM - Zona 17				
Elaborado:	SIG OEFA		Fecha:	Diciembre 2014
Fuente: Cartas Nacionales, escala 1:100 000 - IGN; Imágenes satelitales - Julio 2014; Lotes Petroleros - PERUPETRO - Marzo 2013; Identificación de pasivos - OSINERMIN - 2009, 2010; Pasivos ambientales - PERUPETRO - 2002.				



PERÚ

Ministerio
del Ambiente

Organismo de Evaluación y
Fiscalización Ambiental - OEFA

Dirección de Evaluación

"Año de la Promoción de la Industria Responsable y del Compromiso Climático"
"Decenio de las Personas con Discapacidad en el Perú"

ANEXO 4

Reporte de Monitoreo de Suelo



PERÚ

Ministerio
del AmbienteOrganismo de Evaluación y
Fiscalización Ambiental - OEFA

FICHA SUELO

N° 1274 SU

"Decenio de las Personas con Discapacidad en el Perú"
"Año de la Promoción de la Industria Responsable y del Compromiso Climático"**REPORTE DE MONITOREO AMBIENTAL EN EL MARCO DE LA IDENTIFICACIÓN DE PASIVOS AMBIENTALES DEL SUBSECTOR HIDROCARBUROS****1. DATOS GENERALES**

Actividad	Identificación de pasivos ambientales del subsector hidrocarburos en el Lote VII/VI (ex Lote VI) - Pozo con código PERUPETRO T3749.
Localidad, distrito, provincia y departamento	Distrito de Pariñas, provincia Talara, departamento Piura.

2. DATOS DEL MONITOREO

Fecha inicio (dd-mm-aa)	05 de agosto de 2014
Fecha fin (dd-mm-aa)	05 de agosto de 2014
Equipo Técnico	Estefany Gladys Teodoro Vara (Dirección de Evaluación) John Adams Inuma Oliveira (Dirección de Evaluación)

Puntos de monitoreo de suelo

N°	Código punto muestreo	Matriz	Fecha	Hora	Coordenadas UTM (Datum WGS84)			Descripción
					Zona	Este	Norte	
1	F01713-SU01	SU	05/08/2014	08:51	17	0473420	9500869	La muestra de suelo se tomó a 2 m de distancia del casing del Pozo y a una profundidad de 0,35 m de la superficie del suelo.
2	F01713-SU02	SU	05/08/2014	09:10	17	0473420	9500870	La muestra de suelo se tomó a 5 m de distancia del casing del Pozo y a una profundidad de 0,42 m de la superficie del suelo.

Protocolo de monitoreo**GUÍA PARA MUESTREO DE SUELOS**

En el marco del Decreto Supremo N°002-2013-MINAM, Estándares de Calidad Ambiental (ECA) para suelo, aprobado con R.M. N° 085-2014-MINAM-Ministerio del Ambiente.

Parámetros a analizar

Matriz	Parámetros a analizar	Observaciones
Suelo	Fracción de Hidrocarburos F1 (C ₅ -C ₁₀) Fracción de Hidrocarburos F2 (C ₁₀ -C ₂₈) Fracción de Hidrocarburos F3 (C ₂₈ -C ₄₀)	Análisis en Laboratorio TDR N° 1803-LAB-2014





PERÚ

Ministerio
del Ambiente

Organismo de Evaluación y
Fiscalización Ambiental - OEFA

"Decenio de las Personas con Discapacidad en el Perú"
"Año de la Promoción de la Industria Responsable y del Compromiso Climático"

Laboratorio

AGQ Perú S.A.C.

3. OBSERVACIONES

- Estado del tiempo soleado, con vientos moderados.
- Esta ficha no incluye los resultados analíticos del monitoreo ambiental, por cuanto aún no se cuenta con los reportes de laboratorio.

4. ANEXOS

	Sí	No
Copia de Cadena de Custodia con sello de recepción del laboratorio	x	
Registro fotográfico de cada muestra	x	

FECHA

San Isidro, 17 OCT. 2014

Estefany Gladys Teodoro Vara
EVALUADOR





PERÚ

Ministerio
del Ambiente

Organismo de Evaluación y
Fiscalización Ambiental - OEFA

"Decenio de las Personas con Discapacidad en el Perú"
"Año de la Promoción de la Industria Responsable y del Compromiso Climático"

ANEXO I

Copia de Cadena de Custodia con sello de recepción del laboratorio



PERÚ

Ministerio
del Ambiente

Organismo de Evaluación y
Fiscalización Ambiental - OEFA

"Decenio de las Personas con Discapacidad en el Perú"
"Año de la Promoción de la Industria Responsable y del Compromiso Climático"

ANEXO II

Registro Fotográfico



PERÚ

Ministerio
del Ambiente

Organismo de Evaluación y
Fiscalización Ambiental - OEFA

"Decenio de las Personas con Discapacidad en el Perú"
"Año de la Promoción de la Industria Responsable y del Compromiso Climático"



Fotografía N° 1. Toma de muestra de suelo en el punto F01713-SU01, ubicado a 2 m aproximadamente del Pozo T3749.



Fotografía N° 2. Toma de muestra de suelo en el punto F01713-SU02, ubicado a 5 m aproximadamente del Pozo T3749.



PERÚ

Ministerio
del Ambiente

Organismo de Evaluación y
Fiscalización Ambiental - OEFA

Dirección de Evaluación

"Año de la Promoción de la Industria Responsable y del Compromiso Climático"
"Decenio de las Personas con Discapacidad en el Perú"

ANEXO 5

Reporte de Monitoreo de Emisiones Gaseosas Fugitivas

**REPORTE DE MONITOREO AMBIENTAL EN EL MARCO DE LA IDENTIFICACIÓN DE PASIVOS AMBIENTALES DEL SUBSECTOR HIDROCARBUROS****1. DATOS GENERALES**

Actividad	Identificación de pasivos ambientales del subsector hidrocarburos en el Lote VI/VII (Ex Lote VI) - Pozo con código PERUPETRO T3749. Ficha OEFA F01713.
Localidad, distrito, provincia y departamento	Distrito de Pariñas, Provincia Talara, Departamento Piura.

2. DATOS DEL MONITOREO

Fecha inicio (dd-mm-aa)	18 de Setiembre de 2014
Fecha fin (dd-mm-aa)	18 de Setiembre de 2014
Equipo Técnico	Luis Jonathan Castro Mandamiento (Dirección de Evaluación)

Puntos de monitoreo de Emisiones

N°	Código punto de medición	Matriz	Coordenadas UTM (Datum WGS84)			Descripción
			Zona	Este	Norte	
1	F01713-EM01	EMISIONES GASEOSAS	17	473412	9500862	La medición se realizó en la fuente de emisión, boca del pozo, en tres intervalos de tiempo de 5 minutos cada uno.
2	F01713-VA01	Verificación en alrededores	17	No aplica	No aplica	Medición referencial, se realizó en un recorrido en el área circundante alrededor del pozo en un radio de 1 m, con una duración de 10 minutos.

Protocolo de monitoreo

Debido a la ausencia de una guía de monitoreo nacional para emisiones fugitivas se tomaron las recomendaciones del manual técnico OSHA Technical Manual, Section II: Sampling, Measurement Methods and Instruments, Chapter 1 Personal Sampling For Air Contaminants, Chapter 3 Technical Equipment: Direct-Reading Instrumentation for Air Contaminants.



**Parámetros de medición**

Matriz	Parámetros de medición
EMISIONES GASEOSAS	<ul style="list-style-type: none"> ❖ Compuestos Orgánicos Volátiles (COV_s) ❖ Nivel Inferior de Explosividad (LEL) ❖ Oxígeno (O₂) ❖ Sulfuro de Hidrógeno (H₂S)

3. RESULTADOS Y PARAMETROS DE CAMPO

EQUIPO EMPLEADO			MultiRAE Lite – PGM6208 (Monitor de gases múltiple)									
CODIGO DE PUNTO DE MEDICION	FECHA	HORA DE INICIO	PARAMETROS									
			LEL (%)		H ₂ S(mg/m ³)			O ₂ (%)		COVs (mg/m ³)		
			MIN.	MAX.	MIN.	MAX.	PROM	MIN.	MAX.	MIN.	MAX.	PROM
F01713-EM01	18/09/2014	15:11	2	100	0	0.1	0	18	20.9	1	17	7.367
F01713-VA01	18/09/2014	14:58	0	0	0	0	0	20.9	20.9	0	1	0.4

4. OBSERVACIONES

El estado de tiempo en la zona se presentó soleado y con vientos fuertes.

5. ANEXOS

	Sí	No
Registro fotográfico	X	
Copia de Certificado de Calibración de equipo.	X	
Tabla con registro detallado de datos.	X	

FECHA

San Isidro, 21 OCT. 2014



Luis Jonathan Castro Mandamiento
TERCERO EVALUADOR





PERÚ

Ministerio
del Ambiente

Organismo de Evaluación y
Fiscalización Ambiental - OEFA

"Año de la Promoción de la Industria Responsable y del Compromiso Climático"
"Decenio de las Personas con Discapacidad en el Perú"

ANEXO I

Registro Fotográfico.



PERÚ

Ministerio
del Ambiente

Organismo de Evaluación y
Fiscalización Ambiental - OESA

"Año de la Promoción de la Industria Responsable y del Compromiso Climático"
"Decenio de las Personas con Discapacidad en el Perú"



Fotografía N° 1. Medición en el punto F01713-EM01, ubicado en la fuente de emisión en boca del Pozo T3749.



Fotografía N° 2. Mediciones en el F01713-VA01, se realizó en un recorrido en el área circundante alrededor del Pozo en un radio de 1 m, con una duración de 10 minutos.



PERÚ

Ministerio
del Ambiente

Organismo de Evaluación y
Fiscalización Ambiental - OEFA

"Año de la Promoción de la Industria Responsable y del Compromiso Climático"
"Decenio de las Personas con Discapacidad en el Perú"

ANEXO II

Copia del Certificado de Calibración.



CERTIFICADO DE CONFORMIDAD

CERTIFICADO N°:000302-MAB3Z174R1

GRUPO ECOLÓGICO &
INSTRUMENTAL S.A.C.

1. DATOS DEL INSTRUMENTO

Equipo	Fabricante	Modelo	Serial N°
Monitor de gases múltiples	Rae Systems Inc.	MultiRAE Lite - PGM6208	MAB3Z174R1

2. DATOS DE LOS SENSORES INSTALADOS

Sensor	Serial N°	N° de Parte	Vencimiento	Rango	Resolución
Oxígeno	03420048R1	C03-0942-000	Marzo 2016	0 a 30.0%	0.1%
Gases Combustibles	03110179R1	C03-0911-000	Marzo 2016	0 a 100% LEL	1% LEL
Sulfuro de Hidrógeno	03AR0152R1	C03-0907-000	Marzo 2016	0 a 100 ppm	1 ppm
Gases de VOC	03A30146QC	C03-0912-003	Marzo 2015	0 a 1000 ppm	1 ppm

3. VERIFICACIÓN DE CALIBRACIÓN

Sensor	Valor Correcto	Indica	Error
Oxígeno	99.9% (puro N2) Nitrógeno	0.0 %	0.0 %
Oxígeno	18.0% O2 (±2%) Oxígeno	18.0 %	0.0 %
Oxígeno	19.0% O2 (±2%) Oxígeno	19.00%	0.0 %
Oxígeno	20.9% O2 (±2%) Oxígeno	20.9 %	0.0 %
Combustible	50% LEL (±5%) Metano	50%	0.0 %
Gases de VOC	100 ppm (±2%) Isobutileno	100 ppm	0.0 ppm
Sulfuro de hidrógeno	10 ppm (±2%) Sulfuro de Hidrogeno	10 ppm	0.0 ppm

4. CONDICIONES DEL LABORATORIO

Temperatura	Humedad Relativa	Presión Ambiental
23 °C	60 %	1003 hPa

5. EQUIPAMIENTO PARA EL BUMP TEST

Item	Fabricante	Model	Serial no.	Descripción
1.	Rae Systems Inc.	C-10	201212061	Regulador C-10 @ 1 L/min
2.	Rae Systems Inc.	CGA - 600	197032593	Regulador CGA- 600 @ 0.5L/min
3.	Rae Systems Inc.	600-0062-000	1496664 Cyl 39	Cilindro de Calibración O2 @ 0%
4.	Rae Systems Inc.	600-0061-001	1517811 Cyl 10	Cilindro de Calibración O2 @ 19%
5.	Rae Systems Inc.	600-0061-000	1514911 Cyl 76	Cilindro de Calibración O2 @ 20.9%
6.	Rae Systems Inc.	600-0002-000	1528479 Cyl 147	Cilindro de Calibración iC4H8 @ 100ppm VOC
7.	Rae Systems Inc.	600-0050-070	1527085 Cyl 59	Cilindro de Calibración O2@18% / CH4@50%LEL / CO@50ppm / H2S@10ppm

DECLARACIÓN DE PRUEBAS & CONFORMIDAD

- De esta manera la empresa Grupo Ecológico & Instrumental S.A.C. declara que este instrumento ha sido verificado en su calibración y probado en el cumplimiento de los procedimientos del fabricante y cumple con todas las especificaciones dadas en el Manual (s) o los superan, respectivamente para la configuración habilitada para los sensores de VOC, H2S, LEL y O2.
- La verificación de la calibración se realizó con los gases patrones y es atribuible de referencia estándar.
- La información que aparece en esta ficha técnica se ha elaborado específicamente para este instrumento. Este formato se llena con la información del equipamiento y procedimientos que permitan la verificación integral de aseguramiento de la calidad de los datos suministrados en este documento.

Especialista Certificado: Darwin Chang

Lima, Fecha: 23-05-2014

Vence: 23-11-2014

DSTE-DOC006 REV-02 03/09/2012
GRUPO ECOLÓGICO & INSTRUMENTAL S.A.C.

www.gracolperu.com



PERÚ

Ministerio
del Ambiente

Organismo de Evaluación y
Fiscalización Ambiental - OEFA

"Año de la Promoción de la Industria Responsable y del Compromiso Climático"
"Decenio de las Personas con Discapacidad en el Perú"

ANEXO III

Registro de datos.



PERÚ

Ministerio
del AmbienteOrganismo de Evaluación y
Fiscalización Ambiental - OEFA

"Año de la Promoción de la Industria Responsable y del Compromiso Climático"
"Decenio de las Personas con Discapacidad en el Perú"

F01713-VA01													
Dato	Fecha/Hora	LEL(%LEL)	LEL(%LEL)	LEL(%LEL)	H ₂ S(mg/m ³)	H ₂ S(mg/m ³)	H ₂ S(mg/m ³)	OXY(%)	OXY(%)	OXY(%)	VOC(mg/m ³)	VOC(mg/m ³)	VOC(mg/m ³)
		(Min)	(Avg)	(Max)	(Min)	(Avg)	(Max)	(Min)	(Avg)	(Max)	(Min)	(Avg)	(Max)
1	18/09/2014 14:58	0	0	0	0	0	0	20.9	20.9	20.9	0	0	0
2	18/09/2014 14:58	0	0	0	0	0	0	20.9	20.9	20.9	0	0	0
3	18/09/2014 14:59	0	0	0	0	0	0	20.9	20.9	20.9	0	0	0
4	18/09/2014 14:59	0	0	0	0	0	0	20.9	20.9	20.9	0	0	0
5	18/09/2014 15:00	0	0	0	0	0	0	20.9	20.9	20.9	0	0	0
6	18/09/2014 15:00	0	0	0	0	0	0	20.9	20.9	20.9	0	0	1
7	18/09/2014 15:01	0	0	0	0	0	0	20.9	20.9	20.9	0	0	1
8	18/09/2014 15:01	0	0	0	0	0	0	20.9	20.9	20.9	0	0	0
9	18/09/2014 15:02	0	0	0	0	0	0	20.9	20.9	20.9	0	0	0
10	18/09/2014 15:02	0	0	0	0	0	0	20.9	20.9	20.9	0	0	1
11	18/09/2014 15:03	0	0	0	0	0	0	20.9	20.9	20.9	0	0	1
12	18/09/2014 15:03	0	0	0	0	0	0	20.9	20.9	20.9	0	0	0
13	18/09/2014 15:04	0	0	0	0	0	0	20.9	20.9	20.9	0	1	1
14	18/09/2014 15:04	0	0	0	0	0	0	20.9	20.9	20.9	0	1	1
15	18/09/2014 15:05	0	0	0	0	0	0	20.9	20.9	20.9	1	1	1
16	18/09/2014 15:05	0	0	0	0	0	0	20.9	20.9	20.9	1	1	1
17	18/09/2014 15:06	0	0	0	0	0	0	20.9	20.9	20.9	1	1	1
18	18/09/2014 15:06	0	0	0	0	0	0	20.9	20.9	20.9	0	1	1
19	18/09/2014 15:07	0	0	0	0	0	0	20.9	20.9	20.9	0	1	1
20	18/09/2014 15:07	0	0	0	0	0	0	20.9	20.9	20.9	0	1	1

F01713-EM01													
Dato	Fecha/Hora	LEL(%LEL)	LEL(%LEL)	LEL(%LEL)	H ₂ S(mg/m ³)	H ₂ S(mg/m ³)	H ₂ S(mg/m ³)	OXY(%)	OXY(%)	OXY(%)	VOC(mg/m ³)	VOC(mg/m ³)	VOC(mg/m ³)
		(Min)	(Avg)	(Max)	(Min)	(Avg)	(Max)	(Min)	(Avg)	(Max)	(Min)	(Avg)	(Max)
1	18/09/2014 15:11	7	26	47	0	0	0	20.9	20.9	20.9	2	5	8
2	18/09/2014 15:11	8	17	40	0	0	0	20.9	20.9	20.9	3	4	7
3	18/09/2014 15:12	6	23	54	0	0	0	20.9	20.9	20.9	2	5	8
4	18/09/2014 15:12	3	22	43	0	0	0	20.9	20.9	20.9	2	5	7
5	18/09/2014 15:13	2	10	31	0	0	0	20.9	20.9	20.9	1	3	7
6	18/09/2014 15:13	2	8	20	0	0	0	20.9	20.9	20.9	1	3	5
7	18/09/2014 15:14	2	10	26	0	0	0	20.9	20.9	20.9	2	3	5
8	18/09/2014 15:14	5	20	42	0	0	0	20.9	20.9	20.9	2	5	8
9	18/09/2014 15:15	4	19	47	0	0	0	20.9	20.9	20.9	2	5	8
10	18/09/2014 15:15	5	25	86	0	0	0	20.4	20.8	20.9	2	5	10
11	18/09/2014 15:17	100	100	100	0	0	0.1	19.5	20.2	20.9	6	9	13
12	18/09/2014 15:17	100	100	100	0	0	0.1	19.2	20.2	20.9	5	10	14
13	18/09/2014 15:18	100	100	100	0	0	0.1	19.5	20.2	20.7	6	10	13
14	18/09/2014 15:18	100	100	100	0	0	0.1	19.9	20.7	20.9	2	6	14
15	18/09/2014 15:19	100	100	100	0	0	0	19.3	20.7	20.9	2	3	15
16	18/09/2014 15:19	100	100	100	0	0	0.1	18.8	19.9	20.6	5	9	14
17	18/09/2014 15:20	100	100	100	0	0	0.1	19.5	20.4	20.9	6	10	13
18	18/09/2014 15:20	100	100	100	0	0	0	20.3	20.5	20.9	5	9	12
19	18/09/2014 15:21	100	100	100	0	0	0	19.1	20	20.9	6	10	14
20	18/09/2014 15:21	100	100	100	0	0	0.1	19.6	20.3	20.6	7	11	14
21	18/09/2014 15:27	100	100	100	0	0	0	20.1	20.6	20.9	5	9	13
22	18/09/2014 15:27	100	100	100	0	0	0	20	20.5	20.9	7	10	13
23	18/09/2014 15:28	100	100	100	0	0	0	20.1	20.7	20.9	5	8	13
24	18/09/2014 15:28	100	100	100	0	0	0	20	20.5	20.9	7	11	13
25	18/09/2014 15:29	100	100	100	0	0	0	20	20.7	20.9	5	9	13
26	18/09/2014 15:29	100	100	100	0	0	0	19.2	20.1	20.6	6	10	14
27	18/09/2014 15:30	100	100	100	0	0	0	19.7	20.6	20.9	5	9	14
28	18/09/2014 15:30	100	100	100	0	0	0	19	20.4	20.9	6	9	13
29	18/09/2014 15:31	100	100	100	0	0	0	18	20	20.9	5	10	17
30	18/09/2014 15:31	100	100	100	0	0	0	20.4	20.8	20.9	4	6	12



PERÚ

Ministerio
del Ambiente

Organismo de Evaluación y
Fiscalización Ambiental - OEFA

Dirección de Evaluación

"Año de la Promoción de la Industria Responsable y del Compromiso Climático"
"Decenio de las Personas con Discapacidad en el Perú"

ANEXO 6

Informe de ensayo de laboratorio

INFORME DE ENSAYO

Nº de Referencia:	S-14/23586	Registrada en:	AGQ Perú	Cliente:	OEFA
Análisis:	S-2000 (TPHs C5-C40_a) (PE)	Centro Análisis:	AGQ España	Domicilio:	AV. REPUBLICA DE PANAMA 3542 SAN ISIDRO LIMA
Tipo Muestra:	SUELOS RD	Fecha Toma Muestra:	05/08/2014	Cod Cliente:	106327
Lugar de Muestreo:	LOTE VII - PARIÑAS	Fecha Recepción:	12/08/2014	Contrato:	PE14-0228-AMB
Punto de Muestreo:	F01713-SU01	Fecha Inicio:	21/08/2014	Cliente tercero:	
Muestreado por:	Cliente	Fecha Fin:	25/09/2014	PNT Muestreo	
Descripción:	TDR N° 1803 / F01713-SU01	Lote:			

A continuación se expone el Informe de Ensayo y Anexo Técnico asociados a la muestra, en los cuales se pueden consultar toda la información relacionada con los ensayos realizados.

Los Resultados emitidos en este informe, no han sido corregidos con factores de recuperación. Siguiendo el protocolo recogido en nuestro manual de calidad, AGQ guardará bajo condiciones controladas la muestra durante un periodo determinado después de la finalización del análisis. Una vez transcurrido este periodo, la muestra será eliminada. Si desea información adicional o cualquier aclaración, no dude en ponerse en contacto con nosotros.



Mª del Mar Del Valle García
Resp. Lab. Orgánico



Yoel Iñigo Guizado
Resp. Lab. Inorgánico



Mercades Naranjo Vasco
Resp. Lab. Inorgánico

Fecha Emisión 26/9/14

Observaciones:

HORA DE MUESTREO: 08:51 H.

Autorizaciones - Homologaciones

EMPRESA COLABORADORA MINISTERIO MEDIO AMBIENTE. - AUTORIZACION POR PARTE CONSEJERIA AGRICULTURA DE LA JUNTA DE ANDALUCIA. - ENTIDAD COLABORADORA DE LA CONSEJERIA MEDIO AMBIENTE DE LA JUNTA DE ANDALUCIA (ECCMA). - AUTORIZACION DE LA CONSEJERIA AGRICULTURA DE LA COMUNIDAD VALENCIANA. - HOMOLOGACION DE LA CONSEJERIA AGRICULTURA DE CASTILLA LA MANCHA

INFORME DE ENSAYO

Nº de Referencia: S-14/23586	Tipo Muestra: SUELOS RD
Descripción: TDR Nº 1803 / F01713-SU01	Fecha Fin: 25/09/2014

RESULTADOS ANALITICOS

Parámetro	Resultado	Unidades	CMA
Características Básicas			
Humedad	4,33	%	

Nota: L.D.T.: Límite de Determinación. SP: sólo parental. Los Resultados de este informe solo afectan a la muestra tal como es recibida en el laboratorio. Queda prohibida la reproducción parcial de este informe sin la aprobación por escrito del laboratorio. Las Incertidumbres (expresadas como $\pm 2s$) están recogidas en el anexo técnico adjunto. Los parámetros marcados con asterisco (*) no están incluidos en el Alcance de Acreditación. El cliente proporciona todos los datos asociados a la Toma de Muestras, cuando esta ha sido realizada por él, N/A: No Aplica. El método de análisis de multiresiduos no es el más adecuado para la determinación de S elemental, los valores obtenidos deben ser considerados como semicuantitativos y orientativos

INFORME DE ENSAYO

Nº de Referencia:	S-14/23586	Tipo Muestra:	SUELOS RD
Descripción:	TDR Nº 1803 / F01713-SU01	Fecha Fin:	25/09/2014

RESULTADOS ANALITICOS

Parámetro	Resultado	Unidades	CMA	Parámetro	Resultado	Unidades	CMA
Hidrocarburos							
Hidrocarb Totales >C10-C28	< 10	mg/Kg		Hidrocarb Totales >C28-C40	< 10	mg/Kg	
Hidrocarb Totales >C6-C10	< 10	mg/Kg		* Hidrocarburos Totales C5-C10	< 10	mg/Kg	
* Hidrocarb Totales >C5-C40	< 10	mg/Kg		* Hidrocarburos Totales C5	< 10	mg/Kg	

Nota: L.D.T.: Límite de Determinación. SP: sólo parental. Los Resultados de este informe solo afectan a la muestra tal como es recibida en el laboratorio. Queda prohibida la reproducción parcial de este informe sin la aprobación por escrito del laboratorio. Las incertidumbres (expresadas como +/-2s) están recogidas en el anexo técnico adjunto. Los parámetros marcados con asterisco (*) no están incluidos en el Alcance de Acreditación. El cliente proporciona todos los datos asociados a la Toma de Muestras cuando esta ha sido realizada por él. N/A: No Aplica. El método de análisis de multiresiduos no es el más adecuado para la determinación de S elemental, los valores obtenidos deben ser considerados como semicuantitativos y orientativos

INFORME DE ENSAYO

Nº de Referencia:	S-14/23586	Tipo Muestra:	SUELOS RD
Descripción:	TDR Nº 1803 / F01713-SU01	Fecha Fin:	25/09/2014

ANEXO TECNICO

Parámetro	PNT	Técnica	Incert	Rango (1)
Características Básicas				
Humedad	PE-980	Gravimetría	±7%	0,1 - 50 %

Nota: L.D.T.: Límite de Determinación. SP: sólo parental. Los Resultados de este informe solo afectan a la muestra tal como es recibida en el laboratorio. Queda prohibida la reproducción parcial de este informe sin la aprobación por escrito del laboratorio. Las incertidumbres (expresadas como $\pm 2s$) están recogidas en el anexo técnico adjunto. Los parámetros marcados con asterisco (*) no están incluidos en el Alcance de Acreditación. El cliente proporciona todos los datos asociados a la Toma de Muestras, cuando esta ha sido realizada por él. N/A: No Aplica. El método de análisis de multiresiduos no es el más adecuado para la determinación de S elemental, los valores obtenidos deben ser considerados como semicuantitativos y orientativos

INFORME DE ENSAYO

Nº de Referencia:	S-14/23586	Tipo Muestra:	SUELOS RD
Descripción:	TDR Nº 1803 / F01713-SU01	Fecha Fin:	25/09/2014

ANEXO TECNICO

Parámetro	Incert	Rango (1)	Parámetro	Incert	Rango (1)
Hidrocarburos					
PNT: PE-649 (EPA 8015D)			Técnica Cromat CG FID/ECD		
Hidrocarb Totales >C10-C28	±27%	10 - 20000 mg/Kg	Hidrocarb Totales >C28-C40	±27%	10 - 20000 mg/Kg
Hidrocarb Totales >C6-C10	±27%	10 - 20000 mg/Kg	* Hidrocarburos Totales C5-C10	-	10 - 20000 mg/Kg
* Hidrocarb Totales >C5-C40	-	10 - 30000 mg/Kg	* Hidrocarburos Totales C5	-	10 - 20000 mg/Kg

Nota: L.D.T.: Límite de Determinación, SP: sólo parental. Los Resultados de este informe solo afectan a la muestra tal como es recibida en el laboratorio. Queda prohibida la reproducción parcial de este informe sin la aprobación por escrito del laboratorio. Las incertidumbres (expresadas como +/-2s) están recogidas en el anexo técnico adjunto. Los parámetros marcados con asterisco (*) no están incluidos en el Alcance de Acreditación. El cliente proporciona todos los datos asociados a la Toma de Muestras, cuando esta ha sido realizada por él. N/A: No Aplica. El método de análisis de multiresiduos no es el más adecuado para la determinación de S elemental, los valores obtenidos deben ser considerados como semicuantitativos y orientativos


(1) El rango mínimo se corresponde con el límite de Determinación, a partir del cual cuantificamos.

INFORME DE ENSAYO

N° de Referencia:	S-14/23587	Registrada en:	AGQ Perú	Cliente:	OEFA
Análisis:	S-2000 (TPHs C5-C40_a) (PE)	Centro Análisis:	AGQ España	Domicilio:	AV. REPUBLICA DE PANAMA 3542 SAN ISIDRO LIMA
Tipo Muestra:	SUELOS RD	Fecha Toma Muestra:	05/08/2014	Cod Cliente:	106327
Lugar de Muestreo:	LOTE VII - PARIÑAS	Fecha Recepción:	12/08/2014	Contrato:	PE14-0228-AMB
Punto de Muestreo:	F01713-SU02	Fecha Inicio:	21/08/2014	Cliente tercero:	
Muestreado por:	Cliente	Fecha Fin:	25/09/2014	PNT Muestreo	
Descripción:	TDR N° 1803 / F01713-SU02	Lote:			

A continuación se expone el Informe de Ensayo y Anexo Técnico asociados a la muestra, en los cuales se pueden consultar toda la información relacionada con los ensayos realizados.

Los Resultados emitidos en este informe, no han sido corregidos con factores de recuperación. Siguiendo el protocolo recogido en nuestro manual de calidad, AGQ guardará bajo condiciones controladas la muestra durante un periodo determinado después de la finalización del análisis. Una vez transcurrido este periodo, la muestra será eliminada. Si desea información adicional o cualquier aclaración, no dude en ponerse en contacto con nosotros.



Mª del Mar Del Valle García
Resp. Lab. Orgánico



Yoel Iñigo Guizado
Resp. Lab. Inorgánico



Mercedes Naranjo Vasco
Resp. Lab. Inorgánico

Fecha Emisión 26/9/14

Observaciones:

HORA DE MUESTREO: 09:10 H.

Autorizaciones - Homologaciones

EMPRESA COLABORADORA MINISTERIO MEDIO AMBIENTE. - AUTORIZACION POR PARTE CONSEJERIA AGRICULTURA DE LA JUNTA DE ANDALUCIA. - ENTIDAD COLABORADORA DE LA CONSEJERIA MEDIO AMBIENTE DE LA JUNTA DE ANDALUCIA (ECCMA). - AUTORIZACION DE LA CONSEJERIA AGRICULTURA DE LA COMUNIDAD VALENCIANA. - HOMOLOGACION DE LA CONSEJERIA AGRICULTURA DE CASTILLA LA MANCHA

INFORME DE ENSAYO

Nº de Referencia: S-14/23587

Tipo Muestra: SUELOS RD

Descripción: TDR Nº 1803 / F01713-SU02

Fecha Fin: 25/09/2014

RESULTADOS ANALITICOS

Parámetro	Resultado	Unidades	CMA
Características Básicas			
Humedad	2,73	%	

Nota: L.D.T.: Límite de Determinación. SP: sólo parental. Los Resultados de este informe solo afectan a la muestra tal como es recibida en el laboratorio. Queda prohibida la reproducción parcial de este informe sin la aprobación por escrito del laboratorio. Las incertidumbres (expresadas como +/-2s) están recogidas en el anexo técnico adjunto. Los parámetros marcados con astisco (*) no están incluidos en el Alcance de Acreditación. El cliente proporciona todos los datos asociados a la Toma de Muestras, cuando esta ha sido realizada por él. N/A: No Aplica. El método de análisis de multiresiduos no es el más adecuado para la determinación de S elemental, los valores obtenidos deben ser considerados como semicuantitativos y orientativos

INFORME DE ENSAYO

Nº de Referencia: S-14/23587

Tipo Muestra: SUELOS RD

Descripción: TDR Nº 1803 / F01713-SU02

Fecha Fin: 25/09/2014

RESULTADOS ANALITICOS

Parámetro	Resultado	Unidades	CMA	Parámetro	Resultado	Unidades	CMA
Hidrocarburos							
Hidrocarb Totales >C10-C28	90,5	mg/Kg		Hidrocarb Totales >C28-C40	338	mg/Kg	
Hidrocarb Totales >C6-C10	< 10	mg/Kg		* Hidrocarburos Totales C5-C10	< 10	mg/Kg	
* Hidrocarb Totales >C5-C40	429	mg/Kg		* Hidrocarburos Totales C5	< 10	mg/Kg	

Nota: L.D.T.: Límite de Determinación. SP: sólo parental. Los Resultados de este informe sólo afectan a la muestra tal como es recibida en el laboratorio. Queda prohibida la reproducción parcial de este informe sin la aprobación por escrito del laboratorio. Las incertidumbres (expresadas como $\pm 2s$) están recogidas en el anexo técnico adjunto. Los parámetros marcados con asterisco (*) no están incluidos en el Alcance de Acreditación. El cliente proporciona todos los datos asociados a la Toma de Muestras, cuando esta ha sido realizada por él. N/A: No Aplica. El método de análisis de multiresíduos no es el más adecuado para la determinación de S elemental, los valores obtenidos deben ser considerados como semicuantitativos y orientativos.

INFORME DE ENSAYO

Nº de Referencia:	S-14/23587	Tipo Muestra:	SUELOS RD
Descripción:	TDR Nº 1803 / F01713-SU02	Fecha Fin:	25/09/2014

ANEXO TECNICO

Parámetro	PNT	Técnica	Incert	Rango (1)
Características Básicas				
Humedad	PE-980	Gravimetría	±7%	0,1 - 50 %

Nota: L.D.T.: Límite de Determinación. SP: sólo parental. Los Resultados de este informe solo afectan a la muestra tal como es recibida en el laboratorio. Queda prohibida la reproducción parcial de este informe sin la aprobación por escrito del laboratorio. Las incertidumbres (expresadas como +/-2s) están recogidas en el anexo técnico adjunto. Los parámetros marcados con asterisco (*) no están incluidos en el Alcance de Acreditación. El cliente proporciona todos los datos asociados a la Toma de Muestras, cuando esta ha sido realizada por él. N/A: No Aplica. El método de análisis de multiresiduos no es el más adecuado para la determinación de S elemental, los valores obtenidos deben ser considerados como semicuantitativos y orientativos

INFORME DE ENSAYO

Nº de Referencia: S-14/23587	Tipo Muestra: SUELOS RD
Descripción: TDR Nº 1803 / F01713-SU02	Fecha Fin: 25/09/2014

ANEXO TÉCNICO

Parámetro	Incert	Rango (1)	Parámetro	Incert	Rango (1)
Hidrocarburos					
PNT: PE-649 (EPA 8015D)			Técnica Cromat CG FID/ECD		
Hidrocarb Totales >C10-C28	±27%	10 - 20000 mg/Kg	Hidrocarb Totales >C28-C40	±27%	10 - 20000 mg/Kg
Hidrocarb Totales >C6-C10	±27%	10 - 20000 mg/Kg	* Hidrocarburos Totales C5-C10	-	10 - 20000 mg/Kg
* Hidrocarb Totales >C5-C40	-	10 - 30000 mg/Kg	* Hidrocarburos Totales C5	-	10 - 20000 mg/Kg

Nota: L.D.T.: Límite de Determinación. SP: sólo parental. Los Resultados de este informe solo afectan a la muestra tal como es recibida en el laboratorio. Queda prohibida la reproducción parcial de este informe sin la aprobación por escrito del laboratorio. Las incertidumbres (expresadas como +/-2s) están recogidas en el anexo técnico adjunto. Los parámetros marcados con asterisco (*) no están incluidos en el Alcance de Acreditación. El cliente proporciona todos los datos asociados a la Toma de Muestras, cuando esta ha sido realizada por él. N/A: No Aplica. El método de análisis de multiresiduos no es el más adecuado para la determinación de S elemental, los valores obtenidos deben ser considerados como semicuantitativos y orientativos

(1) El rango mínimo se corresponde con el límite de Determinación, a partir del cual cuantificamos.



PERÚ

Ministerio
del Ambiente

Organismo de Evaluación y
Fiscalización Ambiental - OEFA

Dirección de Evaluación

"Año de la Promoción de la Industria Responsable y del Compromiso Climático"
"Decenio de las Personas con Discapacidad en el Perú"

ANEXO 7

Ficha de información de pozo (fuente: Estudio PERUPETRO)



PERÚ

Ministerio
del AmbienteOrganismo de
Evaluación y
Fiscalización Ambiental"Decenio de las Personas con Discapacidad en el Perú"
"Año de la Inversión para el Desarrollo Rural y la Seguridad Alimentaria"

INFORMACIÓN DE POZO

Pozo	T3749	Área	Puerto Rico	Lote	VI
Coordenada Este		Coordenada Norte			
Cía Operadora	Sapet				
Cía Perforació	Compañía Petrolera Lobitos				
Prioridad de Abandono		Profundidad total	3687		
Fecha de Perforación	07/06/1947		Profundidad efectiva	3611	
Fecha de Completación	23/07/1947				
Casing de Superficie e Intermedios	13 3/8"				
Profundidad de casing de Superficie e Intermedios	256'-14				
Casing de producción y laines	6 5/8"				
Profundidad de casing de producción y laines	3668'-12'				
Intervalos Perforados	3575'-3526'				
Tope Cemento	2910'	Formaciones	Pariñas		
Tipo y Cantidad de Tapones					
Profundidad de tapones					
Tope de Tapones	0	Estado	Abandonado productor de petróleo		
Intervalos abiertos	3575'-3526'	Fecha de último Estado	23/08/1960		
Adecuadamente abandonado	No	Último Servicio de Pozos	Sacó EBM para abandono		
Cumple con Legislación	No	Fecha Último Servicio de Pozos	23/08/1960		
Impacto Ambiental y Seguridad					
Código Intervención	2A	Se encuentra entre Construcciones			
Estado del pozo	ATA	Acceso			
Identificado		Terraplèn			
Rx Abandono		Foto			
Observaciones	IPR: 117 x 1 x Flow x 829 GOR. Abrió adicional Pariñas, 3544'-3526', RPR: 30 x 34 x PU x 4320 GOR (14/1/1950), antes 22 x 10 x PU x 7875 GOR. No hay datos de abandono.				



PERÚ

Ministerio
del Ambiente

Organismo de Evaluación y
Fiscalización Ambiental - OEFA

Dirección de Evaluación

"Año de Promoción de la Industria Responsable y del Compromiso Climático"
"Decenio de las Personas con Discapacidad en el Perú"

ANEXO 8

Ficha de identificación de Pasivos Ambientales del OSINERGMIN

Número: 966

Fecha: 8/10/2010

1. LOCALIZACIÓN

Lote: Lote VI

Área de Producción : Puerto Rico

Distrito: Pariñas

Provincia: Talara

Región: Piura

Identificación del Pozo según PERUPETRO : T3749

Coordenadas UTM Insitu (Sistema WGS84)

Zona

Norte

Este

9500860

473412

17 Sur

2. DESCRIPCIÓN DEL PASIVO AMBIENTAL

Se identificó el pozo (ATA). Se ubicó las coordenadas UTM en un hoyo de aproximadamente 1 m² de lado por 0.4 m. de profundidad. Se puede apreciar casing descubierto, alrededor se aprecia suelo impregnado con hidrocarburos (montículo de tierra producto de la excavación del hoyo), se percibe venteo y se evidencia fluido dentro del casing, así como residuos sólidos (restos de madera y bloques de concreto) circundantes al mismo.

3. REGISTRO FOTOGRÁFICO

4. CAUSA / ORIGEN

Inadecuado abandono del pozo

5. TIPOS DE PASIVOS AMBIENTALES (Marque con X el que corresponda).

Pozos abandonados	<input checked="" type="checkbox"/>	Efluentes	
Instalaciones mal abandonadas	<input checked="" type="checkbox"/>	Emisiones	
Suelos contaminados	<input checked="" type="checkbox"/>	Restos o depósitos de residuos	<input checked="" type="checkbox"/>

6. CATEGORÍA AMBIENTAL (Marque con X el que corresponda).

Contaminación Ambiental	<input checked="" type="checkbox"/>	Aspectos de interés Humano	<input checked="" type="checkbox"/>
Aspectos Estéticos	<input checked="" type="checkbox"/>	Ecológico	

7. TITULAR ACTUAL

SAPET DEVELOPMENT PERU INC SUCURSAL PERU

8. TITULAR (S) ANTERIOR (ES)

IPCO

9. RESULTADO DE MONITOREOS (En caso aplique) (Preliminar)

NO APLICA

10. OBSERVACIONES

Se ubicó las coordenadas UTM en el terreno con el sistema de proyección WGS 84, Zona 17 Sur; de la base de datos de SAPET DEVELOPMENT INC SUCURSAL PERU. Se halló el pozo cerca a la panamericana norte, a unos 200 m., se distingue vegetación arbustiva escaza. No existe acceso vehicular.

