



PERÚ

Ministerio
del Ambiente

Organismo de Evaluación y
Fiscalización Ambiental - OEFA

"Año del Buen Servicio al Ciudadano"

Anexos



PERÚ

Ministerio
del Ambiente

Organismo de Evaluación y
Fiscalización Ambiental - OEFA

Dirección de Evaluación

"Año del Buen Servicio al Ciudadano"

ANEXO A

ACTORES INVOLUCRADOS



PERÚ

Ministerio
del Ambiente

Organismo de Evaluación y
Fiscalización Ambiental - OEFA

Dirección de Evaluación

"Año del Buen Servicio al Ciudadano"

ANEXO A1

ACTAS Y LISTADO DE PARTICIPANTES DEL MAP

| | | | | | | | |
|---|----------|--------------|-------|-----------------|-------|--------|--|
| NOTA: | | | | REUNIÓN INTERNA | | | |
| | | | | REUNIÓN EXTERNA | | X | |
| FECHA: | 25-05-17 | HORA INICIO: | 10:30 | HORA TÉRMINO: | 12:30 | LUGAR: | Local comunal de Ascension de Aguaytillo |
| AGENDAY DESARROLLO DE LA REUNIÓN | | | | | | | |
| - Realización de la inducción y taller para la presentación de la propuesta del plan del MAP. | | | | | | | |

| Nº | ACUERDOS |
|----|--|
| 1. | Se realizó satisfactoriamente la inducción en el local comunal del caserío Ascension de Aguaytillo. |
| 2. | Se realizó satisfactoriamente el taller para la presentación de la propuesta del plan del MAP en el local comunal del caserío Ascension de Aguaytillo. |
| 3. | El presidente del caserío Ascension de Aguaytillo, Sr. Xenón Mateo Ventura, designará cinco apoyos locales del 27 de mayo al 1 de junio para la ejecución del MAP. |
| 4. | |
| 5. | |

OBSERVACIONES

Ninguna.

| | | | |
|---|--|--|---|
| <p>Carlos Felipe Goicoechea Bejarano DNI 00181961</p> <p>Geraldine Robles Vilca DNI 73052703</p> <p>Judeth del Pilar Chequiyariñ Mallqui DNI 46612196</p> <p><i>[Signature]</i></p> <p>Tito Espinoza DNI 00181938</p> <p><i>[Signature]</i></p> <p>Cesar Gregorio Espiritu Limay DNI: 42423840 OEFA-DE</p> <p><i>[Signature]</i></p> <p>Darwin Roral Valcarcel Rojas 44208196 OEFA-DE</p> |   |  | <p><i>[Signature]</i></p> <p>Xenón Mateo Ventura DNI N° 25171001 PRESIDENTE</p> |
|---|--|--|---|

RELACIÓN DE PARTICIPANTES

| N° | Apellidos y Nombres | Organización | DNI | Correo electrónico | Teléfono | Firma |
|----|-------------------------------|--------------|----------|--------------------|-----------|-------|
| 1 | Espirito presentacion Lyda | | 00188066 | | | |
| 2 | Alvarez Sanchez Juan | | 23169135 | | | |
| 3 | Espirito Sydas Teodoro | | 00174287 | | | |
| 4 | Huaman Jordan Diodero | | 00173200 | | | |
| 5 | Flores Sanchez Pablo | | 23168739 | | | |
| 6 | Alvarado Espirito Guillermina | | 48229600 | | | |
| 7 | VASQUEZ PACHECO CARLOS | | 21140521 | | 934957842 | |
| 8 | MURRAYANAY RODRIGUEZ ENRIQUE | | 92486350 | | | |
| 9 | Flores Sanchez Oscar | | 41086173 | | | |
| 10 | Marquez Trujillo Egracia | | 00187663 | | | |



ORGANISMO DE EVALUACIÓN
Y FISCALIZACIÓN AMBIENTAL

Dirección de Evaluación
Monitoreo Ambiental Participativo (MAP) en el Caserío Ascensión de Aguaytillo, distrito de Alexander Von Humboldt,
provincia de Padre Abad y departamento de Ucayali.

Acta de Reunión
Inducción y Taller para la Presentación de la propuesta del Plan del MAP

Fecha









25-05-2017

Página 2 de 9

RELACIÓN DE PARTICIPANTES

| N° | Apellidos y Nombres | Organización | DNI | Correo electrónico | Teléfono | Firma |
|----|----------------------------|--------------|----------|--------------------|-----------|-------|
| 11 | Doroteo Aguirre Lucy | | | | | |
| 12 | Edoardo Inocencio Teodora | | 233078 | | | |
| 13 | Sanches Santamaria Ilumina | | | | | |
| 14 | Aguirre crisostomo Bertha | | 43935014 | | | |
| 15 | Huayana Tarazona Rosy | | 62238597 | | 986643021 | |
| 16 | Tarazona Verde Deyisy | | 45709060 | | 938363972 | |
| 17 | Huamán Machano Grocer | | 80480197 | | | |
| 18 | BRAVO Florido Nilsa | | 48476346 | | | |
| 19 | SARAVIA Florido Graciela | | | | | |
| 20 | Hermitaño Penadillo Noima | | 43230805 | | | |

RELACIÓN DE PARTICIPANTES

| Nº | Apellidos y Nombres | Organización | DNI | Correo electrónico | Teléfono | Firma |
|----|----------------------------|--------------|----------|----------------------|-----------|---|
| 21 | Espinoza Trujillo Tomasa | | 23142299 | | | |
| 22 | Aguiar Lino Victoria | | | | |  |
| 23 | Cesvante de Ferrer | | 22715732 | | |  |
| 24 | Vela Torresola Belia | | 22992082 | | |  |
| 25 | Santana Claudio Rosa | | 00181848 | | |  |
| 26 | Penadillo Baltazar Tonbia | | 22440182 | | | |
| 27 | Jara Valdivia Victoria | | 22982196 | | |  |
| 28 | cantaro quintana Ilda | | 42753353 | | |  |
| 29 | Espinoza crisostomo Maximo | | 28751547 | | |  |
| 30 | FABIAN PINEDA, GUSTAVO | MDAVH. | 00188130 | de.k.ker@hotmail.com | 945005838 |  |

RELACIÓN DE PARTICIPANTES

| N° | Apellidos y Nombres | Organización | DNI | Correo electrónico | Teléfono | Firma |
|----|---------------------------------|--------------|-----------|--------------------|-----------|-------|
| 31 | Aranda Silva Celso | | 22481914 | | 930948146 | |
| 32 | Doroteo Aquino lesresmerado | | 74076300 | | | |
| 33 | Rojas Padilla NMS | | 410070476 | | | |
| 34 | Santa Maria Espirito Abolito | | 46240828 | | | |
| 35 | Rodriguez Rojas Luisa | | 00183046 | | | |
| 36 | Ferrer Cervantes Guadalupe | | 43937008 | | | |
| 37 | Berrosi Rojas Maria S. | | 47363692 | | | |
| 38 | PARDOPALACIOS LIDA | | 22527723 | | | |
| 39 | Eugenia Pardo Palacios | | 22966248 | | | |
| 40 | Villaorduña Correa zoraida Rosi | | 74759588 | | | |

RELACIÓN DE PARTICIPANTES

| N° | Apellidos y Nombres | Organización | DNI | Correo electrónico | Teléfono | Firma |
|----|--------------------------------|-----------------|----------|----------------------------|-----------|-------|
| 41 | Noemi Tarazona Guardia | | 44451190 | | | |
| 42 | RICAPS SOTO JUAN DE DIA | CEPSA | 20018088 | | | |
| 43 | Burillo Mori Jeyson | GEMA | 43978645 | | | |
| 44 | Lilra Zoilguer Cuatrecasas | Cupro | 10653267 | | | |
| 45 | Chavez Etene Carlo David | M.D.A.U.H. | 42929611 | | | |
| 46 | Ochoa Belis Jose Luis | M.D.A.U.H | 40884157 | jlloc-8@hotmail.com | | |
| 47 | Angelos Ruiz Jose Euseo | M.D.A.U.H | 41164098 | angelosruiz2411@gmail.com | 969162017 | |
| 48 | Asevalto gaxder Elmer | | 22976409 | | 991168719 | |
| 49 | Charles Michel Sanchez Hidalgo | DRSAU. Agrícola | 40365083 | michel.sanchez@hotmail.com | 951410970 | |
| 50 | Domand vago Ampudio | | 22465714 | | | |




RELACIÓN DE PARTICIPANTES

| N° | Apellidos y Nombres | Organización | DNI | Correo electrónico | Teléfono | Firma |
|----|-----------------------------|--|----------|----------------------------|-----------------------------------|-------|
| 51 | SAIZAR RODRIGUEZ VICTORIA | | 23161715 | | | |
| 52 | ESPIRITU ANDSTACIO IRMA | | 44798288 | irma_1987@hotmail.com | 975461376 | |
| 53 | Coz Puri Biler ALDO | | 44399922 | Coz25@hotmail.com | 961013986 | |
| 54 | Ganchez Julcarima Alex | | 60959668 | | 61959668 | |
| 55 | Sánchez Eduardo Edgar Willy | | 74075366 | | 988704805 | |
| 56 | MELO TORQUEZ Zacarias | | 47323151 | | | |
| 57 | Arévalo Chamorro Antony | UNU | 70416153 | tony_friems278@hotmail.com | 934665267 934665267 | |
| 58 | ESCOBEDO SIMON FELIX | Presidente NUEVO UCAYALI | 41949910 | | 985531093 | |
| 59 | Juan T. Vasquez Scioz | | 80690050 | | 9847941807 | |
| 60 | Ferrer Fabian, Juan E. | Municipalidad del Distrito Alexander von Humboldt | 40425771 | juanferrer1@hotmail.com | 971819368 | |

RELACIÓN DE PARTICIPANTES

| N° | Apellidos y Nombres | Organización | DNI | Correo electrónico | Teléfono | Firma |
|----|------------------------------|------------------|----------|-------------------------|-----------|-------|
| 61 | Santa Maria Dusan Manuel | | 00181875 | | | |
| 62 | Luis TABORDA SOLDANA | M.D.A.V.H. | 00091725 | lboadapuma@gmail.com | 950642115 | |
| 63 | Jimmy H. SALUSTIERRA CONDEZO | M. D. A. V. H. | 22519200 | jisac_m@hotmail.com | 978438458 | |
| 64 | Simon Ponce Satorfina | | | | | |
| 65 | Rosalia Meza Rosmeri | | 48771316 | rossygoerra95@neto | | |
| 66 | Mesa Portocarrero Alicia | | 44447336 | | | |
| 67 | Zemañ Malu Ventura | Aguaytillo | 23171003 | | 983210106 | |
| 68 | Poicochea Bajarano Carlos | Municipio. I. de | 00181961 | | 945793161 | |
| 69 | Espinoza Bañec Tiobto | M.D.A.V.H. | 00181938 | tiobto.F.Espinoza@gmail | 964914629 | |
| 70 | Geraldine Robles Vilca | M.D.A.V.H | 73052703 | goaks.in@gmail.com | 992954897 | |

RELACIÓN DE PARTICIPANTES

| N° | Apellidos y Nombres | Organización | DNI | Correo electrónico | Teléfono | Firma |
|----|---------------------------------------|--------------|----------|-----------------------|-----------|---|
| 71 | Judith del Pilar Cherquiyaqui Mallqui | MDAVH | 46612196 | Judy_2017@hotmail.com | 940251029 |  |
| 72 | Paola Hermitaño Penachito | | 41087525 | | |  |
| 73 | Diego Gonzales Melecia | | 23003881 | | |  |
| 74 | | | | | | |
| 75 | | | | | | |
| 76 | | | | | | |
| 77 | | | | | | |
| 78 | | | | | | |
| 79 | | | | | | |
| 80 | | | | | | |

| | | | | | | |
|---|----------|--------------|-------|-----------------|-------|--|
| NOTA: | | | | REUNIÓN INTERNA | | |
| | | | | REUNIÓN EXTERNA | | X |
| FECHA: | 26.05.17 | HORA INICIO: | 14:00 | HORA TÉRMINO: | 16:00 | LUGAR: Local Comunal del Caserío Primavera |
| AGENDAY DESARROLLO DE LA REUNIÓN | | | | | | |
| Realización de la inducción y el taller para la presentación de la propuesta del Plan del MAP en el área de influencia del lote 131 | | | | | | |

| Nº | ACUERDOS |
|----|---|
| 1. | Se realizó Satisfactoriamente la inducción en el Caserío Primavera |
| 2. | Se realizó Satisfactoriamente el taller para la presentación de la propuesta del Plan del MAP en el caserío de Primavera. |
| 3. | El agente Municipal del Caserío Primavera brindará cinco apoyos locales los días 2 y 3 de Junio para la etapa de ejecución del MAP. |
| 4. | |
| 5. | |

OBSERVACIONES

Ninguna.

RUBEN DELGADO TRINIDAD
PRESIDENTE DE JUNTA VECINAL RURAL
DNI N° 00087936



[Handwritten signature]

SEGUNDO RODOLFO LÓPEZ SAAVEDRA
TENIENTE GOBERNADOR
DNI N° 00077596



[Handwritten signature]

[Handwritten signature]
CESAR GREGORIO ESPERITU LIMAY
DNI: 42423840
OEFA - DE



[Handwritten signature]
Darwin Romal Valcarcel Rojas
244208196
OEFA - DE



RELACIÓN DE PARTICIPANTES




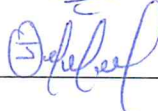


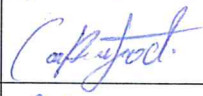



| N° | Apellidos y Nombres | Organización | DNI | Correo electrónico | Teléfono | Firma |
|----|-----------------------------|--------------|----------|--------------------|------------------------|-------|
| 1 | Duober Sabino, Felix | Primavera | 22979767 | — | — | |
| 2 | Sende Rioz Pando | | 00064146 | | | |
| 3 | VICTOR SANCHEZ R. CEFERINO | | 22962075 | | | |
| 4 | Odor Kueni Cabello Espiritu | | 44329594 | — | | |
| 5 | Alexandro Bentoso Serran | - | 04310065 | — | | |
| 6 | Noel P. Roman Zambrano | | 44047223 | | | |
| 7 | Modesto Chiverolle | Primavera | 22964005 | — | | |
| 8 | Fabian Oaga Enita E | | 70765765 | | | |
| 9 | JUANITA MEZANOS A. | PRIMAVERA | 20545013 | | 950898490 964284223 | |
| 10 | Fabio Fabian Perez | PRIMAVERA | 22985912 | — | | |

RELACIÓN DE PARTICIPANTES

| N° | Apellidos y Nombres | Organización | DNI | Correo electrónico | Teléfono | Firma |
|----|-----------------------------|--------------|----------|--------------------|----------|-------|
| 11 | Bello DABA Solos | | 04080093 | | | |
| 12 | Milagros Guerra Inga | Primavera | 76750881 | | | |
| 13 | Alejandrina Roma Zamboni | Primavera | 43779571 | | | |
| 14 | Carmen Quintimari Domingo | Primavera | 90325517 | | | |
| 15 | Gregorio Huamán Pimentel | Primavera | 22430439 | | | |
| 16 | Juan Racho Apolon | " | 00187921 | | | |
| 17 | Segundino Aniceto Villar | " | 47826594 | | | |
| 18 | Leonides Roman Zam | Primavera | 80591499 | | | |
| 19 | Abel Honorio J. U. C. d. A. | Primavera | 44547924 | | | |
| 20 | Pauhino Bios Abia | Primavera | 00173430 | | | |

Joe

RELACIÓN DE PARTICIPANTES

| N° | Apellidos y Nombres | Organización | DNI | Correo electrónico | Teléfono | Firma |
|----|------------------------------|--------------|----------|--------------------|----------|---|
| 21 | Teodolinda Palacios Espinosa | Primavera | 80325528 | | |  |
| 22 | Feliciano yuto de Dias | Primavera | 00187692 | | |  |
| 23 | Sosaida Rivera Inocencio | Primavera | 46586863 | | |  |
| 24 | Juana Isabel Abad Lino | Primavera | 76207535 | | |  |
| 25 | Celia Compagna Celeallo | Primavera | 23160699 | | |  |
| 26 | Aidal Delezado Trinidad | PRIMAVERA | 23160704 | | |  |
| 27 | Fabian Daga Christian | primavera | 73660591 | | |  |
| 28 | Almeico Guano Roly | primavera | 48587373 | | |  |
| 29 | MAGDALENA TINGO ILATOP | PRIMAVERA | 79011471 | | |  |
| 30 | Eugenia Alanica Cruz | PRIMAVERA | 96460514 | | |  |

RELACIÓN DE PARTICIPANTES

| N° | Apellidos y Nombres | Organización | DNI | Correo electrónico | Teléfono | Firma |
|----|-----------------------------------|--------------|----------|--------------------|-----------|-------|
| 31 | Sabina Capell Espiritu | primavera | 80660765 | | | |
| 32 | Raylón Tronito Cruzado | primavera | 48894674 | | | |
| 33 | Llenito Pingango Baylón | primavera | 48265974 | | | |
| 34 | Gonzalo Mezombate Nkolai | primavera | 45940896 | | | |
| 35 | Ambicho Espiritu Alestina | Primavera | 45367421 | | | |
| 36 | Elizabeth Salinas Chugumantari | Primavera | 00174312 | | 995135924 | |
| 37 | Isolina FAVIOLA VASQUEZ CHAVEZ | PRIMAVERA | 06819094 | | 997080524 | |
| 38 | ELVIS HUAMAN | Trinidad | 98869404 | | 987372294 | |
| 39 | Edson Poma | primavera | 76014477 | | 98732294 | |
| 40 | Jhon Mejia Silva | primavera | 43384322 | | | |

RELACIÓN DE PARTICIPANTES

| N° | Apellidos y Nombres | Organización | DNI | Correo electrónico | Teléfono | Firma |
|----|--|--------------|----------|-----------------------------|------------|-------|
| 41 | Almerco Quijano Frank ^{Saburo} | Primavera | 44907178 | | | |
| 42 | Harold Nolasco Pulido | Primavera | 72075764 | | | |
| 43 | Orhuela Soto Bill clid | Primavera | 48730147 | | | |
| 44 | Rios. Espinoza. Alfredo | Primavera | 80675269 | | | |
| 45 | AUILA Develot: 52300588 - Primavera | Primavera | 23056587 | | | |
| 46 | Alvarez Lezama Rosa Elidia. | Primavera. | 09831092 | Proh. marginal 103.1@gmail. | 937386731 | |
| 47 | Gonzales Ambicho Ellen | Primavera | 40728388 | | 956844158 | |
| 48 | Guavara Aguilas Julio César | Primavera | 00127244 | Jucepriz016@gmail.com | 976871404 | |
| 49 | Soto Ponce ALDA | Primavera | 40409284 | | 961768662. | |
| 50 | Orhuela Econovales Oscar | Primavera | 40848393 | | | |

RELACIÓN DE PARTICIPANTES

| N° | Apellidos y Nombres | Organización | DNI | Correo electrónico | Teléfono | Firma |
|----|---------------------------------|-------------------|----------|-------------------------|-----------|-------|
| 51 | ORIHUELA SOTO YASSER | Primavera | | | | |
| 52 | Porumbo Sabino Clever | Primavera | 43381330 | | | |
| 53 | Simón Rivera flor Maleni | Primavera | 48776460 | | | |
| 54 | Yesenia Flores Bazán | Primavera | 00187200 | | | |
| 55 | Vellanca Zapana Gregorio | Primavera | 99445833 | | | |
| 56 | Gregorio Zambrano Villos | Primavera | | | | |
| 57 | HUAMÁN PIMENTEL TEÓFILO | PRIMAVERA | 22429833 | | | |
| 58 | GÓMEZ HIJAR, MARÍA ISABEL | CEPSA PERUANA SAC | 06775889 | maria.gomezhe@gmail.com | 975534730 | |
| 59 | segundo Rodolfo Gómez Sarmiento | Primavera | 00077596 | | 993382005 | |
| 60 | Ruben Delgado Trinidad | Primavera | 00087936 | | 99873138 | |



Dirección de Evaluación
Monitoreo Ambiental Participativo (MAP) en el Caserío Primavera, distrito de Alexander Von Humboldt, provincia de Padre Abad y departamento de Ucayali.

Acta de Reunión
Inducción y Taller para la Presentación de la propuesta del Plan del MAP

Fecha 26-05-2017

Página 7 de 8

RELACIÓN DE PARTICIPANTES

| Nº | Apellidos y Nombres | Organización | DNI | Correo electrónico | Teléfono | Firma |
|----|--------------------------|--------------|-----------|--------------------|----------|-------|
| 61 | Pizango Baylon, Erlita | Primavera | — | — | — | — |
| 62 | Quispe CCANTO, Erlita V. | primavera | 47643609 | — | — | |
| 63 | Venturo Ramos Leonides | primavera. | 42022248. | — | — | |
| 64 | | | | | | |
| 65 | | | | | | |
| 66 | | | | | | |
| 67 | | | | | | |
| 68 | | | | | | |
| 69 | | | | | | |
| 70 | | | | | | |



Dirección de Evaluación
Monitoreo Ambiental Participativo (MAP) en el Caserío Los Ángeles,
distrito de Tournavista, provincia de Puerto Inca y departamento de
Huánuco – Ámbito del Lote 131

Acta de Reunión
Inducción y Taller para la Presentación y
propuesta del Plan del MAP

Fecha **26-05-2017**

Página 1 de 1

| | | | | | | |
|---|-----------------|--------------|--------------|---------------|-----------------|---|
| NOTA: | | | | | REUNIÓN INTERNA | |
| | | | | | REUNIÓN EXTERNA | X |
| FECHA: | 26.05.17 | HORA INICIO: | 10:00 | HORA TÉRMINO: | 12:00 | LUGAR: Local Comunal del Caserío Los Angeles |
| AGENDAY DESARROLLO DE LA REUNIÓN | | | | | | |
| <p><i>Realización de la inducción y taller para la propuesta del MAP en el Caserío "Los Angeles".</i></p> | | | | | | |

| N° | ACUERDOS |
|----|---|
| 1. | <i>Se realizó Satisfactoriamente la inducción en el Caserío Los Angeles</i> |
| 2. | <i>Se realizó Satisfactoriamente el taller para la presentación de la propuesta del MAP en el Caserío "Los Angeles".</i> |
| 3. | <i>El Agente Municipal del Caserío "Los Angeles" se compromete a brindar cinco apoyos locales para la etapa de ejecución del MAP durante los días</i> |
| 4. | <i>4, 5 y 6 de junio</i> |
| 5. | |

OBSERVACIONES

| | | | |
|---|--|--|--|
| Darwin Ronal Valcarcel Rojas 44208196 OEFA - DE | | CESAR GREGORIO ESPINOZA LIMA DNI: 42423840 OEFA - DE | |
| Juan Retis Pimentel CONCEJE MUNICIPAL Dist. N° 23182492 | | | |
| Augusto F. Calderón 00186170 | | | |

RELACIÓN DE PARTICIPANTES

| N° | Apellidos y Nombres | Organización | DNI | Correo electrónico | Teléfono | Firma |
|----|---------------------------|--------------|-----------|--------------------|-----------|-------|
| 1 | Solorzano Bravo Rey David | Los Angeles | 00716347 | | 957209447 | |
| 2 | EDUARD SABINO PEPE | LOS ANGELES | 40077898 | | | |
| 3 | AQUINO RETIS G. BUSH | LOS ANGELES | 73590036 | | | |
| 4 | ISIDRO ACOSTA RIVERA | Los Angeles | 23164983 | | | |
| 5 | E. Pedro Zambrano Haiz | Los Angeles | 45678664 | | 928199166 | |
| 6 | Pedro Zambrano Bernaldo | Los Angeles | 22433543 | | 962354859 | |
| 7 | Sabelino Nahoscoli | Los Angeles | 23150367 | | | |
| 8 | Augusto Hstete Calderón | Los Angeles | 010256770 | | | |
| 9 | Retis Bimantel Juan | Los Angeles | 23182492 | | | |
| 10 | Rivano Villanueva Maximo | Los Angeles | 22976168 | | | |



ORGANISMO DE EVALUACIÓN
Y FISCALIZACIÓN AMBIENTAL

Dirección de Evaluación
Monitoreo Ambiental Participativo (MAP) en el Caserío Los Ángeles, distrito de Tournavista, provincia de Puerto Inca y
departamento de Huánuco.

Acta de Reunión
Inducción y Taller para la Presentación de la propuesta del Plan del MAP

Fecha

26-05-2017

Página 2 de 6

RELACIÓN DE PARTICIPANTES

| N° | Apellidos y Nombres | Organización | DNI | Correo electrónico | Teléfono | Firma |
|----|--------------------------|--------------|----------|--------------------|-----------|-------|
| 11 | Teodoro Ratis Pimentel | Los Angeles | 46658189 | | | |
| 12 | Ronel Rivera Orbeza | Los Angeles | 48925919 | | | |
| 13 | Adriano Fabian Martin V. | Los Angeles | 43381318 | | 952336062 | |
| 14 | Roberto Gil Ruiz | Los Angeles | 41048046 | | | |
| 15 | Eusebio Eledonio S. | Los Angeles | 22746341 | | | |
| 16 | Marciano Puelles | Los Angeles | 23166282 | | | |
| 17 | Serbiano Jovellano | Los Angeles | 23488809 | | | |
| 18 | Cubillas Gamarrar | Los Angeles | 77282115 | | | |
| 19 | Severo Espinoza J. | Los Angeles | 42604501 | | | |
| 20 | Gil Cruzado Jose Eli | Los Angeles | 44600051 | | | |







RELACIÓN DE PARTICIPANTES

| N° | Apellidos y Nombres | Organización | DNI | Correo electrónico | Teléfono | Firma |
|----|-----------------------------|---------------|-----------|-----------------------------|------------|-------|
| 21 | Pérez Ayquiya C. Proelam | Angelos | 40577285 | landy812@hotmail.com | 99 0012826 | |
| 22 | Reis Perez MARCOL CHAN | ANGELOS | 48846904 | Mors. HoT. Pe. | 989773074 | |
| 23 | Gonzales Ambicho Ellen. | Los Angeles | 40728388 | | 956 844158 | |
| 24 | Guevara Aguilar Julio cesar | I.E: 64998. | 00127244 | Jucepriz016@gmail.com | 976871404 | |
| 25 | GÓMEZ HIJAL, MARIA ISABEL | ORP SA PEWAMA | 06775889 | maria.gomez@eproc.com | 975.536730 | |
| 26 | Roca Chavez Dante.F. | GEMA | 20053379. | derocha5@hotmail.com | 945121248 | |
| 27 | Sifuentes Rivera clardi L. | Los Angeles | 70825177 | | | |
| 28 | Rivera Simón Josselin | Los Angeles | 70765356 | amordecologiala-23@hotmail. | 949329556 | |
| 29 | REIS LÓPEZ ROSMIRA | Los Angeles | 46983334 | | | |
| 30 | Valenzuela Llanos edith | Los Angeles | 00117232 | | | |

RELACIÓN DE PARTICIPANTES

| N° | Apellidos y Nombres | Organización | DNI | Correo electrónico | Teléfono | Firma |
|----|-----------------------------------|--------------|----------|----------------------------|-----------|-------|
| 31 | VÁSQUEZ CHAVEZ ISOLINA FAUJOLA | Los Angeles | 06819094 | | 997080524 | |
| 32 | | Los Angeles | 22470303 | | | |
| 33 | Grimanesa Abarca Murillo | Los Angeles | 00713223 | | | |
| 34 | Mery N. Rivera Bravo | Los Angeles | 77376828 | reyguitzhell2016@gmail.com | 946857963 | |
| 35 | Kaven silva Ribera | Los Angeles. | 95409839 | silvariveraK575@gmail.com | 961487415 | |
| 36 | Francisca Aquino Sabino | Los Angeles | 47117954 | | | |
| 37 | Elyzabeth Salinas diaz | Los Angeles | 00174312 | | 995135924 | |
| 38 | M. DIAZ BORRERO Kedis | Los Angeles | 46341048 | Kedisdb1990@gmail.com | 991020375 | |
| 39 | Merly Angeles Ayra | Los Angeles | 45032404 | | | |
| 40 | Jose Gil cruzado | Los Angeles | 43155084 | | | |

RELACIÓN DE PARTICIPANTES

| N° | Apellidos y Nombres | Organización | DNI | Correo electrónico | Teléfono | Firma |
|----|--------------------------------|--------------|--------------------------|--------------------|----------|---|
| 41 | RIVERA ALVAREZ Victoria | Los Angeles | 00122637 | | |  |
| 42 | LÓPEZ Eugenio, Cruz | Poblador | 0012 80030284 | | | — |
| 43 | Juliana Sabino Trinidad | | | | |  |
| 44 | Abram M ^o BRAVO AUC | LOS ANGELES | | | | |
| 45 | DOMÍTRIO BONGALES R. | | | | | |
| 46 | VASQUEZ BAOS ERMIT | Los Angeles | 77800388 | | |  |
| 47 | SABELINO Nolasco INOCENTE | Los Angeles | 83150367 | | |  |
| 48 | EUARISTA Abalvaga | Poblador | 22671932 | | |  |
| 49 | Espiraza Gonzales Delira | Poblador | 43255967 | | |  |
| 50 | | | | | | |

RELACIÓN DE PARTICIPANTES

| N° | Apellidos y Nombres | Organización | DNI | Correo electrónico | Teléfono | Firma |
|----|---------------------|--------------|-----|--------------------|----------|-------|
| 51 | | | | | | |
| 52 | | | | | | |
| 53 | | | | | | |
| 54 | | | | | | |
| 55 | | | | | | |
| 56 | | | | | | |
| 57 | | | | | | |
| 58 | | | | | | |
| 59 | | | | | | |
| 60 | | | | | | |



Dirección de Evaluación
Monitoreo Ambiental Participativo (MAP) en el Centro Poblado de Macuya, distrito de Tournavista, provincia de Puerto Inca y departamento de Huánuco – Ámbito del Lote 131

Acta de Reunión
Inducción y Taller para la Presentación y propuesta del Plan del MAP

Fecha **24-05-2017**

Página 1 de 1

| | | | | | | | |
|--------|-----------------|--------------|--------------|---------------|--------------|--------|-------------------------------|
| NOTA: | REUNIÓN INTERNA | | | | | | |
| | REUNIÓN EXTERNA | X | | | | | |
| FECHA: | 24-05-17 | HORA INICIO: | 14:00 | HORA TÉRMINO: | 16:00 | LUGAR: | Local Municipal Macuya |

AGENDAY DESARROLLO DE LA REUNIÓN

- Realización del taller de inducción y Presentación de la Propuesta del Plan de Monitoreo ambiental Participativo

| Nº | ACUERDOS |
|----|---|
| 1. | <i>Se realizó la inducción en el local comunal del centro poblado Macuya.</i> |
| 2. | <i>Se realizó el Taller para la presentación de la propuesta del Plan de monitoreo ambiental participativo en el local comunal del centro poblado Macuya.</i> |
| 3. | <i>El Sr. Orfilio Tucto García designará seis apoyos locales para la etapa de ejecución del monitoreo ambiental participativo desde el 7 de junio</i> |
| 4. | |
| 5. | |

OBSERVACIONES

- Se entrega certificado de Participación del taller de Inducción



Prof. Orfilio Tucto García
 DNI: 23172816
 ALCALDE

MUNICIPALIDAD DISTRITAL DE TOURNAVISTA

Alex Campos Delgado
 REGIDOR

César Gregorio Espirito Limay
 DNI: 42423840
 OEFA - DE

Darwin Ronal Valcarlos Rojas
 44208196
 OEFA - DE

[Signatures]
 CENTA DEU ANA

[Signature]
Suond Dios RICASA
 CERSA



MUNICIPALIDAD CENTRO POBLADO MACUYA
 Distrito de Tournavista
 Prov. de Puerto Inca - Departamento de Huánuco

CARLOS ALBERTO CUELLAR GALLARDO
 D.N.I. Nº 40135224
 JEFE DE LA OFICINA DE REGISTROS DEL ESTADO CIVIL

RELACIÓN DE PARTICIPANTES

| N° | Apellidos y Nombres | Organización | DNI | Correo electrónico | Teléfono | Firma |
|----|-----------------------------------|---------------|----------|----------------------------|------------|-------|
| 1 | Tucto García, Orfilio | ALCALDE | 23173810 | | 976 233120 | |
| 2 | Cuellar Gallardo, Carlos Alberto | | 00188824 | | | |
| 3 | Crisanto Lopez, Julio | | 40085240 | | | |
| 4 | Campos delgado, Alex | Regidor M.O.T | 41982046 | acamposdelgado04@gmail.com | 993308472 | |
| 5 | Eugenio Espinoza Amoretti Morador | | 23164154 | | | |
| 6 | HERMELINDO SABINO SARDON | | 47053842 | | | |
| 7 | Nauroda SIMON BENISOSTOMO | | 48826759 | | | |
| 8 | Naupa Vara, Yolanda | Macuyá | - | - | - | |
| 9 | Hariño Bernacio, Migdanió | " | 42927891 | | | |
| 10 | Morales Jorcano, Samuel | " | 00027263 | | | |

RELACIÓN DE PARTICIPANTES











| N° | Apellidos y Nombres | Organización | DNI | Correo electrónico | Teléfono | Firma |
|---------------|--|--------------|----------|--------------------|----------|-------|
| 11 | Salazar Rojas, Herlinda | Macuya | 44195823 | | | |
| 12 | Alejo Perez, Isabel | " | 22502111 | | | |
| 13 | Rodriguez Arostegui Yolanda | | | | | |
| 14 | Ponce Rojas, Marielino | " | 40464347 | | | |
| 15 | ALVAREZ Arostegui, Rey | | 23166580 | | | |
| 16 | Melendez Tuesta Adriana Cristina | | 48263394 | | | |
| 17 | TEOROBOSABINO, Salomón | | 23160099 | | | |
| 18 | Manz Nobles, Julia | | 22502178 | | | |
| 19 | Celos Miranda, Victor | | 80671493 | | | |
| 20 | Bazan Cruz, Ricardo | | 23016525 | | | |

RELACIÓN DE PARTICIPANTES




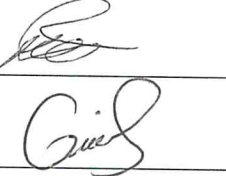


| N° | Apellidos y Nombres | Organización | DNI | Correo electrónico | Teléfono | Firma |
|----|-----------------------------------|--------------|----------|--------------------|----------|-------|
| 21 | Jesus Santamania, Rosa | MG | 23166615 | | | |
| 22 | Tafar Rivera Kety | | 47604561 | | | |
| 23 | Inga James, Junta | | 22983415 | | | |
| 24 | Juan Sabino P | | 23164839 | | | |
| 25 | Garay Nieto, Lardith | | 60614357 | | | |
| 26 | Presentación Eiguera Anita, Maria | | 76636588 | | | |
| 27 | Nelsa Garay Nieto | | 60338614 | | | |
| 28 | Diego Rojas, Evdacia | | | | | |
| 29 | Arostegui Laurencio, Yudit | | 71065107 | | | |
| 30 | Arostegui Laurencio, Ronel | | 47929684 | | | |

NL
NL





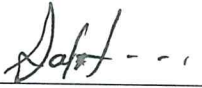

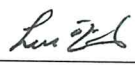


RELACIÓN DE PARTICIPANTES

| N° | Apellidos y Nombres | Organización | DNI | Correo electrónico | Teléfono | Firma |
|----|-------------------------------|--------------|----------|--------------------|----------|---|
| 31 | Rivera Villanueva, Maximo | Macuya | 97976468 | | |  |
| 32 | Tanca Aroya, Flores | | 45062465 | | |  |
| 33 | Tulumba Tapulima, Elgiva | | 80139023 | | |  |
| 34 | Jesus Simon, Denia | | 45490779 | | |  |
| 35 | Aurelia Ramos, Laurencio | | | | |  |
| 36 | Ponce Rivera, Hermelinda | | | | |  |
| 37 | Rivera Juanan, Francisca | | | | |  |
| 38 | Tanca Orizama, Lourdes | | 77309680 | | |  |
| 39 | Alvarez Maíz, Elsa | | | | |  |
| 40 | Cresenciano Saavedra, Serrios | | 23176666 | | |  |

RELACIÓN DE PARTICIPANTES

| N° | Apellidos y Nombres | Organización | DNI | Correo electrónico | Teléfono | Firma |
|----|----------------------------|--------------|----------|--------------------|----------|--|
| 41 | Nieto Trinidad, Aluina | | | | | |
| 42 | Rotis Aguiño, Jose | Macuya | | | |  |
| 43 | ABELINA Baltasar Fabran | | 44578992 | | |  |
| 44 | MARLENI Corhian consoler | | 04349296 | | |  |
| 45 | Clidia Maria presentacion | | | | |  |
| 46 | Marta Jara Carración | | 47424626 | | |  |
| 47 | Karla Sabino Cantaro | | 78496206 | | |  |
| 48 | | | | | | |
| 49 | | | | | | |
| 50 | | | | | | |

RELACIÓN DE PARTICIPANTES

| N° | Apellidos y Nombres | Organización | DNI | Correo electrónico | Teléfono | Firma |
|-----|------------------------------|--------------|----------|--------------------|----------|---|
| 81° | Polina Espinoza, Eugenia | Macuya | 45184004 | | |  |
| 82° | Sumaran la vencia Simón | " | 48233650 | | |  |
| 83° | Ventura Santos Guillermo | " | 44020393 | | |  |
| 84° | Eugenio Garay, Luz Esther | " | 47501388 | | | Luz Est |
| 85° | Cabe Landeo, Manuel | " | 47954370 | | |  |
| 86° | Santamaria Estherya Mirko | " | 48894310 | | |  |
| 87° | TRINIDAD POLINAR JENNY | | 48803015 | | |  |
| 88° | Eugenio Garay Lucij Elita | | 45222243 | | |  |
| 89° | Maldonado Román Amelida | | 45958343 | | |  |
| 90° | DAMIANO ESPEDER T. | | 00183835 | | |  |




Dirección de Evaluación
Monitoreo Ambiental Participativo (MAP) en el Centro Poblado de Macuya, distrito de Tournavista, provincia de Puerto Inca y departamento de Huànuco

Acta de Reunión
Inducción y Taller para la Presentación de la Propuesta del Plan del MAP

Fecha **24-05-2017**
 Página 10 de 11

RELACIÓN DE PARTICIPANTES

| N° | Apellidos y Nombres | Organización | DNI | Correo electrónico | Teléfono | Firma |
|-----|------------------------------|--------------|----------|---|-----------|-------|
| 91 | Pascal Tolentino | | 23009495 | | | |
| 92 | Ricardo Soto Juando Dio | CEPSA | 20018089 | jriscap@volvo.com juan.ricardo@cepsa.com | 988542562 | |
| 93 | Silva Restrepo Cristian | Cepsa | 10653261 | CristianSilva@cepsa.com | 994531391 | |
| 94 | Roca Chavez Dany | GRMS. | 20053379 | dvocha5@hufmat.com | 945121248 | |
| 95 | MARIA ISABEL GÓMEZ HIDALGO | CEPSA | 06775889 | maria.gomez@cepsa.com | 975534730 | |
| 96 | MARIA OCHAVANO M. Orfilio | | 00124095 | | | |
| 97 | Carmen Gutierrez | | | | | |
| 98 | Celia Rojas Rivera | | 48390639 | | | |
| 99 | Garay Duran, Lidobina | | | | | |
| 100 | Alanya Vasquez, Nilq | | | | | |















Dirección de Evaluación
Monitoreo Ambiental Participativo (MAP) en el Centro Poblado de Macuya, distrito de Tournavista, provincia de Puerto Inca y departamento de Huánuco

Acta de Reunión
Inducción y Taller para la Presentación de la Propuesta del Plan del MAP

Fecha 24-05-2017

Página 11 de 11

RELACIÓN DE PARTICIPANTES

| N° | Apellidos y Nombres | Organización | DNI | Correo electrónico | Teléfono | Firma |
|-----|--------------------------------|--------------|----------|--------------------|----------|---|
| 101 | Arostegui Vasquez, Prisciliana | Macuya | 60338642 | | |  |
| 102 | Quito Espinoza, Nelly | " | 42958122 | | |  |
| 103 | Rettis Ayala, Zenón | " | 22473056 | | |  |
| 104 | Adela Caroletoza Saakledron | " | 60693867 | | |  |
| 105 | Rodriguez Arostegui, Yolanda | " | 48309689 | | |  |
| 106 | Silva Huancay, Cintia | | - | | |  |
| 107 | Tatur Rivera, Maribel | | 46691440 | | |  |
| 108 | Piña Rosales, Linda | | 47567873 | | |  |
| 109 | Condessa Santamaria, Silvia | | 77434346 | | |  |
| 110 | Ramon Herman, Marcelina | | 44206145 | | |  |

Acta de Reunión

Fecha 31-05-2017

Página 1 de 1

| | | |
|--|-------------------------|--------------------------------|
| NOTA: Monitoreo de calidad de agua, sedimentos e hidrobiología | REUNIÓN INTERNA | |
| | REUNIÓN EXTERNA | X |
| FECHA: 26-31/05/2017 | HORA INICIO: 8:00 horas | HORA TÉRMINO: 18:00 horas |
| | | LUGAR: Ascensión de Aguaytillo |

ACTIVIDADES REALIZADAS


Se realizó el muestreo de calidad de agua y sedimentos de veinte (20) puntos de monitoreo divididos de la siguiente manera: 14 puntos en el ámbito de la plataforma San Alejandro 2X (QEdil 1, QEdil 2, QEdil 3, QEdil 4, QEdil 5, Q-Tr. Edil 2, QGrav 1, QGrav 2, QGrav 3, QAgua 1, QAgua 2, QAgua 3, QAgua 4 y QAgua 5) y 06 puntos en el ámbito de la línea de revolución 1, San Alejandro - Los Ángeles (QSAleg 1, QSAleg 2, QSAleg 3, QSAleg 4 y QSAleg 5). Para el muestreo de hidrobiología se tomaron 05 puntos en el ámbito de la plataforma San Alejandro (HID-Agua 1, HID-Agua 3, HID-Agua 5, HID-Edil 3, HID-QEdil 5) y 03 en la línea de revolución San Alejandro - Los Ángeles (HID-QAleg 1, HID-QAleg 2 y HID-QAleg 6).


| Nº | ACUERDOS |
|----|----------|
| 1. | |
| 2. | |
| 3. | |

OBSERVACIONES

Participaron las siguientes personas:


Darwin Ronal Valcarcel Rojas
44208196
OEFA-DE


Rossan Lopez Arauz
45644779


CESAR GREGORIO ESPINOZA LIRIO
42423840
OEFA-DE

Limber Huaman Medrano

80343504

Mesias Huaman Perez

70403768 Mesias

MESEY BRAVO AVILA

47426184


Kilmeria Luna Campos

DNI 43499971
OEFA-DE

Acta de Reunión

Fecha 02-06-2017

Página 1 de 1

NOTA: Monitoreo de calidad de agua, sedimentos e hidrobiología

REUNIÓN INTERNA

REUNIÓN EXTERNA

X

FECHA: 01-02/06/2017

HORA INICIO:

8:00 horas

HORA TÉRMINO:

18 horas

LUGAR:

Caserío Primavera

ACTIVIDADES REALIZADAS

Se realizó el muestreo de calidad de agua y sedimentos de seis (06) puntos de monitoreo en el caserío Primavera cuyos códigos son Q Tahu 1, Q Tahu 2, Q Cash 1, Q Cash 2, Q Prim 1 y Q Prim 2, mientras que para el muestreo de hidrobiología se tomaron cuatro (04) puntos de monitoreo cuyos códigos son HID-Tahu 1, HID-Tahu 2, HID-Prim 2 y HID-Cash 2.

Nº

ACUERDOS

1.

2.

3.

OBSERVACIONES

Participaron las siguientes personas:

Pablo Fabián perez
22985912

Pablo Fabián perez

Christian Aldo Fabian Daga
73660591 Caserío Primavera

ROSSAN LOPEZ TARA ZONA
45644779

Edson poma Ambicho
76014477

Darwin Ronal Valcarcel Rojas
OEFA-DE
44208196

Kilmenia Luna Campos
DNI 43499977

Cesar Gregorio Espinoza Jimay
OEFA-DE
42423840

Acta de Reunión

Fecha 05-06-2017





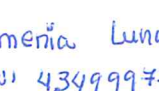



Página 1 de 1

| NOTA: Monitoreo de calidad de agua, sedimentos e hidrobiología | | | | | REUNIÓN INTERNA | | |
|---|------------------|--------------|-------------|---------------|-----------------|--------|---------------------|
| | | | | | REUNIÓN EXTERNA | X | |
| FECHA: | 03 al 05/06/2017 | HORA INICIO: | 08:00 horas | HORA TÉRMINO: | 18:00 horas | LUGAR: | Caserío Los Angeles |
| ACTIVIDADES REALIZADAS | | | | | | | |
| <p>Se realizó el muestreo de calidad de agua y sedimentos de diez (10) puntos de monitoreo en el caserío Los Angeles de códigos QLang1, QLang2, QLang3, QLang4, Q.Tr. LAng1, Q.Tr. LAng2, Q.Tr. LAng3, Q.Tr. LAng4, QCash1 y QCash2, mientras que para el monitoreo de hidrobiología se evaluaron siete (07) puntos de códigos HID-QLang1, HID-QLang2, HID-Cash1, HID-Cash2, HID-QLang4, HID-Q.Tr. LAng1 y HID-Q.Tr. LAng2.</p> | | | | | | | |

| Nº | ACUERDOS |
|----|----------|
| 1. | |
| 2. | |
| 3. | |

OBSERVACIONES

Participaron las siguientes personas

| | | |
|--|---|---|
|  Solórzano Bravo David 00716347 |  Darwin Peralta Valca-cel Rojas 4208196 OEFA-DE |  Rossan Lopez Tardón 45644779 OEFA-DE |
|  Cesar Q. Espinoza Limay DNI: 42423840 OEFA-DE |  Kilmeria Luna Campos DNI: 43499977 OEFA-DE |  Yolmer Dennis Sifuentes 70765355 Rivera |
|  Marcel Chan Retis Perez 48846904 | |  Yolmer Dennis Sifuentes |

Acta de Reunión

Fecha 11-06-2017

Página 1 de 1

NOTA: Monitoreo de calidad de agua, sedimento e hidrobiología

REUNIÓN INTERNA
REUNIÓN EXTERNA X

FECHA: 06 al 11/06/2017 HORA INICIO: 08:00 horas HORA TÉRMINO: 18 horas LUGAR: C. P. Macuya

ACTIVIDADES REALIZADAS

Se realizó el monitoreo de calidad de agua y sedimento de doce (12) puntos de monitoreo de códigos QSAleg 7, QSAleg 8, QSAleg 9, QSAleg 10, QSAleg 11, QSAleg 12, QSAleg 13, RMacu 1, RMacu 2, QCara-A, QCara 1 y QCara 2 en el ámbito de las locaciones 3x y 1x de la empresa CEPISA PERUANA S.A.C., y dos (02) puntos de monitoreo de códigos RMacu 3 y RMacu 4 en el Centro Poblado de Macuya. Mientras que para el monitoreo de hidrobiología se realizaron siete (07) puntos de monitoreo de códigos HID-QSAleg 7, HID-QSAleg 8, HID-QSAleg 10, HID-QSAleg 11, HID-RMacu 1, HID-RMacu 2 y HID-QCara 1 en el ámbito de las locaciones 3x y 1x de la empresa CEPISA PERUANA S.A.C. y dos (02) puntos de código HID-RMacu 3 y HID-RMacu 4 en el centro poblado de Macuya. Para el caso de la toma de muestra del parámetro coliformes termotolerantes se tomaron doce (12) puntos de monitoreo de códigos MIB-Agua 1, MIB-Agua 2, MIB-Macu 1, MIB-Macu 2, MIB-Cash 1, MIB-QCash 2, MIB-QCash 4, MIB-QCash 2, MIB-QAng 1, MIB-QPam 1, MIB-QTol 1, MIB-QTol 2.

ACUERDOS

| | |
|----|--|
| Nº | |
| 1. | |
| 2. | |
| 3. | |

OBSERVACIONES

Participaron las siguientes personas

[Signature]
Moises Cornejo Corbejel
71746313

[Signature]
SISTONDA
JESUS ACOSTA RIVERA
23164983

[Signature]
Luis Antoni Eugenio Manuyama
76767053

[Signature]
Kilmenia Luna Campos
DNI: 43499977
OEFA-DE

[Signature]
CESAR G. ESPINOSA LINAY
DNI: 42423840
OEFA-DE

[Signature]
ROSSAN LOPEZ TARRAZONA
45644779
OEFA-DE

[Signature]
Darwin Ronal Valcarcel Rojas
84208196
OEFA-DE

NOTA: Muestreos de calidad de suelo

REUNIÓN INTERNA

REUNIÓN EXTERNA

X

FECHA: 27/05/2017 a 01/06/2017 HORA INICIO: 8:00 horas HORA TÉRMINO: 18:00 horas LUGAR: Ascensión de Aguaytillo

ACTIVIDADES REALIZADAS

Se realizó el muestreo de calidad de suelo en treinta y cuatro (34) puntos de monitoreo en el ámbito del caserío de Ascensión de Aguaytillo cuyos códigos son: SUE-AGUAY1, SUE-AGUAY2, SUE-AGUAY3, SUE-AGUAY4, SUE-AGUAY-5, SUE-AGUAY6, SUE-AGUAY7, SUE-AGUAY8, SUE-AGUAY9, SUE-AGUAY10, SUE-AGUAY11, SUE-AGUAY12, SUE-AGUAY-13, SUE-AGUAY14, SUE-AGUAY15, SUE-AGUAY16, SUE-AGUAY17, SUE-AGUAY18, SUE-AGUAY19, SUE-AGUAY20, SUE-AGUAY21, SUE-AGUAY22, SUE-AGUAY23, SUE-AGUAY24, SUE-AGUAY25, SUE-AGUAY26, SUE-AGUAY27, SUE-AGUAY28, SUE-AGUAY29, SUE-AGUAY30, SUE-AGUAY31, SUE-AGUAY32, SUE-AGUAY33 y SUE-AGUAY34.

Nº

ACUERDOS

1.

2.

3.

OBSERVACIONES

Participaron las siguientes personas:

Grover Huaman Madroño
80480197

DAN HERRERA Ayocan
40981287
OEFA-DE

Rubén España Pardo
43965519

Jorge Luis Fernandez Najarro
D.N.S.: 43970034
OEFA-DE

Acta de Reunión

Fecha 04-06-2017

Página 1 de 1

NOTA: Monitores de calidad de suelo

| | |
|-----------------|---|
| REUNIÓN INTERNA | |
| REUNIÓN EXTERNA | X |

| | | | | | | | |
|--------|---------------|--------------|------------|---------------|-------------|--------|-------------------|
| FECHA: | 02-03/06-2017 | HORA INICIO: | 8:00 horas | HORA TÉRMINO: | 18:00 horas | LUGAR: | Caserío Primavera |
|--------|---------------|--------------|------------|---------------|-------------|--------|-------------------|

ACTIVIDADES REALIZADAS

Se realizó el muestreo de calidad de suelos de ocho (08) puntos de monitoreo, de los cuales el día 02 de junio se evaluaron los puntos de códigos SUE-PRIM 2, SUE-PRIM 3 y SUE-PRIM 4 y el 03 de junio se evaluaron los puntos de códigos SUE-PRIM 1, SUE-PRIM 5, SUE-PRIM 6, SUE-PRIM 7 y SUE-PRIM 8.

ACUERDOS

- 1.
- 2.
- 3.

OBSERVACIONES

Participaron las siguientes personas:

SEGUNDO ROOOLFO GOMEZ SAAVEDRA
D.N.I. 00077596

DAN NELSON HERRERA NYOOSE
D.N.I.: 40981287
OEFA-DE

RUBEN DELGADO LINDAD
D.N.I. 00087936

Jorge Luis Fernandez Najarro
D.N.I.: 43970034
OEFA-DE

Acta de Reunión

Fecha 07-06-2017

Página 1 de 1

NOTA: Monitoreo de calidad de suelo

REUNIÓN INTERNA

REUNIÓN EXTERNA

X

FECHA: 07 al 06/06/2017

HORA INICIO:

8:00 horas

HORA TÉRMINO:

18:00 horas

LUGAR:

Caserío Los Angeles

ACTIVIDADES REALIZADAS

Se realizó el monitoreo de calidad de suelo de dieciocho (18) puntos de monitoreo de códigos SUE-LANG01, SUE-LANG-2, SUE-LANG3, SUE-LANG4, SUE-LANG5, SUE-LANG6, SUE-LANG7, SUE-LANG8, SUE-LANG9, SUE-LANG10, SUE-LANG11, SUE-LANG-12, SUE-LANG13, SUE-LANG14, SUE-LANG15, SUE-LANG16, SUE-LANG17, y SUE-LANG18 en el caserío de Los Angeles.

Nº

ACUERDOS

1.

2.

3.

OBSERVACIONES

Participaron las siguientes personas:

Teodoro Petis Pimentel
46658189





DON HERNAN AYOCUI
40981287
OEFA-DE

Seberiano Zevallos De La Cruz
23148879





Jorge Luis Fernandez Najayro
43970034
OEFA-DE



NOTA: Monitoreo de calidad de Suelo

REUNIÓN INTERNA

REUNIÓN EXTERNA

X

FECHA: 11/06/2017

HORA INICIO: 10:00

HORA TÉRMINO: 13:00

LUGAR: Caserío Los Angeles

ACTIVIDADES REALIZADAS

Se realizó el monitoreo de calidad de Suelo de cuatro (04) puntos de monitoreo de códigos SUE-LAP1, SUE-LAP2, SUE-LAP3 y SUE-LAP4. en el Caserío de Los Angeles.

Nº

ACUERDOS


1.



2.



3.

OBSERVACIONES

Participaron las siguientes personas:

Seberiano Zevallos De La Cruz
23148879 


DAN MENEZA Ayobuc
40981287
OEFA-DE 

Teodoro Retis Pimentel
46658189 



Jorge Fernandez Najarro
43970034
OEFA-DE 

Acta de Reunión

Fecha 12-06-2017

Página 1 de 1

NOTA: Monitoreo de calidad de suelo

REUNIÓN INTERNA
REUNIÓN EXTERNA X

FECHA: 07 al 10/06/2017 HORA INICIO: 8:00 horas HORA TÉRMINO: 18:00 horas LUGAR: C.P. Macuya

ACTIVIDADES REALIZADAS

Se realizó el monitoreo de calidad de suelo de veinticuatro (24) puntos de monitoreo de códigos SUE-LAN613, SUE-LAN14, SUE-MACU1, SUE-MACU2, SUE-MACU3, SUE-MACU4, SUE-MACU5, SUE-MACU6, SUE-MACU7, SUE-MACU8, SUE-MACU9, SUE-MACU10, SUE-MACU11, SUE-MACU12, SUE-MACU13, SUE-MACU14, SUE-MACU15, SUE-MACU16, SUE-MACU17, SUE-MACU18, SUE-MACU19, SUE-MACU20, SUE-MACU21 y SUE-MACU22 en el ámbito de las locaciones de Los Ángeles 3X y 1X de la empresa CEPISA PERUANA SAC.

ACUERDOS


Nº
1.
2.
3.


OBSERVACIONES

Participaron las siguientes personas:


CESAR DIAZ
CHAVEZ
D.N.I 23172281


DAN HERRERA AYOBUE
D.N.I: 40931282
OEFA-DE


Darwin Ronal Valcarcel Rojas
44208196
OEFA-DE


Julio C. Crisanto Lopez
40085240


Jorge Luis Fernandez Nojarro
D.N.I. 43970034
OEFA-DE



PERÚ

Ministerio
del Ambiente

Organismo de Evaluación y
Fiscalización Ambiental - OEFA

Dirección de Planeación

"Año del Buen Servicio al Ciudadano"

VISITA DE RECONOCIMIENTO



PERÚ

Ministerio
del Ambiente

Organismo de Evaluación y
Fiscalización Ambiental - OEFA

Directorio de Autoridades

"Año del Buen Servicio al Ciudadano"

ACTIVIDADES ANTROPOGENICAS DE LA ZONA



PERÚ

Ministerio del Ambiente

Organismo de Evaluación y Fiscalización Ambiental - OEFA

Dirección de Evaluación

"Año del Buen Servicio al Ciudadano"

EVALUACIÓN AMBIENTAL TEMPRANA EN EL ÁREA DE INFLUENCIA DEL PROYECTO DE DESARROLLO E INSTALACIONES DE PRODUCCIÓN DEL LOTE 131, EN EL DISTRITO DE ALEXANDER VON HUMBOLDT, PROVINCIA DE PADRE ABAD, DEPARTAMENTO DE UCAYALI Y EN EL DISTRITO DE TOURNAVISTA, PROVINCIA DE PUERTO INCA, DEPARTAMENTO DE HUÁNUCO, DURANTE EL AÑO 2017.

RECONOCIMIENTO DE ACTIVIDADES ANTROPOGENICAS EN LA ZONA

| | | | | | |
|--|--|-------------------|------------|----------------------|---------|
| Distrito: | Alexander von Humboldt | Provincia: | Padre Abad | Departamento: | Ucayali |
| Fotografía N° 1 | | | | | |
| Fecha: 14/02/2017 Hora: 12:11 h | | | | | |
| Este (m): 488 385 | | | | | |
| Norte (m): 9 023 054 | | | | | |
| Altitud (m n.s.m.): 250 | | | | | |
| COORDENADAS UTM – WGS 84 ZONA: 18 L | | | | | |
| Descripción: | Cultivos de cacao del caserío Ascención de Aguaytillo, cerca a la quebrada Edilbertocaño (margen derecha). | | | | |
| Fotografía N° 2 | | | | | |
| Fecha: 14/02/2017 Hora: 12:24 h | | | | | |
| Este (m): 488 356 | | | | | |
| Norte (m): 9 023 013 | | | | | |
| Altitud (m n.s.m.): 249 | | | | | |
| COORDENADAS UTM – WGS 84 ZONA: 18 L | | | | | |
| Descripción: | Cultivos de maíz del caserío Ascención de Aguaytillo cerca a la quebrada Edilbertocaño. | | | | |



PERÚ

Ministerio del Ambiente

Organismo de Evaluación y Fiscalización Ambiental - OEFA

Organismo de Evaluación y Fiscalización Ambiental

"Año del Buen Servicio al Ciudadano"

EVALUACIÓN AMBIENTAL TEMPRANA EN EL ÁREA DE INFLUENCIA DEL PROYECTO DE DESARROLLO E INSTALACIONES DE PRODUCCIÓN DEL LOTE 131, EN EL DISTRITO DE ALEXANDER VON HUMBOLDT, PROVINCIA DE PADRE ABAD, DEPARTAMENTO DE UCAYALI Y EN EL DISTRITO DE TOURNAVISTA, PROVINCIA DE PUERTO INCA, DEPARTAMENTO DE HUÁNUCO, DURANTE EL AÑO 2017.

RECONOCIMIENTO DE ACTIVIDADES ANTROPOGENICAS EN LA ZONA

| | | | | | |
|--|--|-------------------|------------|----------------------|---------|
| Distrito: | Alexander von Humboldt | Provincia: | Padre Abad | Departamento: | Ucayali |
| Fotografía N° 3 | | | | | |
| Fecha: | 15/02/2017 | | | | |
| Hora: | 15:48 h | | | | |
| Este (m): | 489 617 | | | | |
| Norte (m): | 901 7913 | | | | |
| Altitud (m n.s.m.): | 237 | | | | |
| COORDENADAS UTM – WGS 84 ZONA: 18 L | | | | | |
| Descripción: | Envase de herbicidas agrícolas retenidas en la palizada de la quebrada Selva Alegre. | | | | |
| Fotografía N° 4 | | | | | |
| Fecha: | 15/02/2017 | | | | |
| Hora: | 14:25 h | | | | |
| Este (m): | 489 549 | | | | |
| Norte (m): | 9 018 705 | | | | |
| Altitud (m n.s.m.): | 239 | | | | |
| COORDENADAS UTM – WGS 84 ZONA: 18 L | | | | | |
| Descripción: | Envase de herbicidas agrícolas retenidas en la palizada de la quebrada Selva Alegre. | | | | |



PERÚ

Ministerio del Ambiente

Organismo de Evaluación y Fiscalización Ambiental - OEFA

Dirección de Evaluación

"Año del Buen Servicio al Ciudadano"

EVALUACIÓN AMBIENTAL TEMPRANA EN EL ÁREA DE INFLUENCIA DEL PROYECTO DE DESARROLLO E INSTALACIONES DE PRODUCCIÓN DEL LOTE 131, EN EL DISTRITO DE ALEXANDER VON HUMBOLDT, PROVINCIA DE PADRE ABAD, DEPARTAMENTO DE UCAYALI Y EN EL DISTRITO DE TOURNAVISTA, PROVINCIA DE PUERTO INCA, DEPARTAMENTO DE HUÁNUCO, DURANTE EL AÑO 2017.

RECONOCIMIENTO DE ACTIVIDADES ANTROPOGENICAS EN LA ZONA

| | | | | | |
|--|---|-------------------|-------------|----------------------|---------|
| Distrito: | Tournavista | Provincia: | Puerto Inca | Departamento: | Huánuco |
| Fotografía N° 5 | | | | | |
| Fecha: 16/02/2017 Hora: 14:51 h | | | | | |
| Este (m): 492 600 | | | | | |
| Norte (m): 9 015 230 | | | | | |
| Altitud (m n.s.m.): 233 | | | | | |
| COORDENADAS UTM – WGS 84 ZONA: 18 L | | | | | |
| Descripción: | Área deforestada en el mes de diciembre de 2016 para el cultivo de maíz y cacao en la margen derecha de la quebrada Selva Alegre. | | | | |
| Fotografía N° 6 | | | | | |
| Fecha: 16/02/2017 Hora: 15:11 h | | | | | |
| Este (m): 492 509 | | | | | |
| Norte (m): 9 015 428 | | | | | |
| Altitud (m n.s.m.): 235 | | | | | |
| COORDENADAS UTM – WGS 84 ZONA: 18 L | | | | | |
| Descripción: | Cultivos de maíz cerca en una loma en la margen derecha de la quebrada Selva Alegre. | | | | |



PERÚ

Ministerio del Ambiente

Organismo de Evaluación y Fiscalización Ambiental - OEFA




"Año del Buen Servicio al Ciudadano"

EVALUACIÓN AMBIENTAL TEMPRANA EN EL ÁREA DE INFLUENCIA DEL PROYECTO DE DESARROLLO E INSTALACIONES DE PRODUCCIÓN DEL LOTE 131, EN EL DISTRITO DE ALEXANDER VON HUMBOLDT, PROVINCIA DE PADRE ABAD, DEPARTAMENTO DE UCAYALI Y EN EL DISTRITO DE TOURNAVISTA, PROVINCIA DE PUERTO INCA, DEPARTAMENTO DE HUÁNUCO, DURANTE EL AÑO 2017.

RECONOCIMIENTO DE ACTIVIDADES ANTROPOGENICAS EN LA ZONA

| | | | | | |
|------------------|-------------|-------------------|-------------|----------------------|---------|
| Distrito: | Tournavista | Provincia: | Puerto Inca | Departamento: | Huánuco |
|------------------|-------------|-------------------|-------------|----------------------|---------|

| |
|--|
| Fotografía N° 7 |
| Fecha: 17/02/2017 Hora: 13:06 h |
| Este (m): 491 957 |
| Norte (m): 9 013 241 |
| Altitud (m n.s.m.): 230 |
| COORDENADAS UTM – WGS 84 ZONA: 18 L |



Descripción: Punto de captación en la quebrada Selva Alegre de agua para uso doméstico del campamento momentáneo en la base Los Ángeles 1X de CEPESA Peruana S.A.C.

| |
|--|
| Fotografía N° 8 |
| Fecha: 17/02/2017 Hora: 17:48 h |
| Este (m): 493 504 |
| Norte (m): 9 011 589 |
| Altitud (m n.s.m.): 207 |
| COORDENADAS UTM – WGS 84 ZONA: 18 L |



Descripción: Área de deforestada para el cultivo de maíz y cacao ubicada en la margen derecha del río Macuya, ámbito del centro poblado Macuya.



PERÚ

Ministerio del Ambiente



Organismo de Evaluación y Fiscalización Ambiental - OEFA

Dirección de Evaluación

"Año del Buen Servicio al Ciudadano"

EVALUACIÓN AMBIENTAL TEMPRANA EN EL ÁREA DE INFLUENCIA DEL PROYECTO DE DESARROLLO E INSTALACIONES DE PRODUCCIÓN DEL LOTE 131, EN EL DISTRITO DE ALEXANDER VON HUMBOLDT, PROVINCIA DE PADRE ABAD, DEPARTAMENTO DE UCAYALI Y EN EL DISTRITO DE TOURNAVISTA, PROVINCIA DE PUERTO INCA, DEPARTAMENTO DE HUÁNUCO, DURANTE EL AÑO 2017.

RECONOCIMIENTO DE ACTIVIDADES ANTROPOGENICAS EN LA ZONA

| | | | | | |
|--|--|--|-------------|----------------------|---------|
| Distrito: | Tournavista | Provincia: | Puerto Inca | Departamento: | Huánuco |
| Fotografía N° 9 | |  | | | |
| Fecha: 18/02/2017 Hora: 14:03 h | | | | | |
| Este (m): 492 549 | | | | | |
| Norte (m): 9 016 972 | | | | | |
| Altitud (m n.s.m.): 240 | | | | | |
| COORDENADAS UTM – WGS 84 ZONA: 18 L | | | | | |
| Descripción: | Ganado vacuno de un poblador del centro poblado Los Ángeles, cuyo campo abarca una área aproximada de 16 Ha en la margen derecha de la quebrada Los Ángeles. | | | | |
| Fotografía N° 10 | |  | | | |
| Fecha: 18/02/2017 Hora: 17:50 h | | | | | |
| Este (m): 492 549 | | | | | |
| Norte (m): 9 016 972 | | | | | |
| Altitud (m n.s.m.): 240 | | | | | |
| COORDENADAS UTM – WGS 84 ZONA: 18 L | | | | | |
| Descripción: | Zona deforestada donde se viene cultivando cacao dentro del caserío Los Ángeles. | | | | |



PERÚ

Ministerio
del Ambiente

Organismo de Evaluación y
Fiscalización Ambiental - OEFA

Transparencia y Acceso a la Información Pública

"Año del Buen Servicio al Ciudadano"

LOCALES Y CENTROS PUBLICOS



PERÚ

Ministerio del Ambiente

Organismo de Evaluación y Fiscalización Ambiental - OEFA

Dirección de Evaluación

"Año del Buen Servicio al Ciudadano"


EVALUACIÓN AMBIENTAL TEMPRANA EN EL ÁREA DE INFLUENCIA DEL PROYECTO DE DESARROLLO E INSTALACIONES DE PRODUCCIÓN DEL LOTE 131, EN EL DISTRITO DE ALEXANDER VON HUMBOLDT, PROVINCIA DE PADRE ABAD, DEPARTAMENTO DE UCAYALI Y EN EL DISTRITO DE TOURNAVISTA, PROVINCIA DE PUERTO INCA, DEPARTAMENTO DE HUÁNUCO, DURANTE EL AÑO 2017.

IDENTIFICACION DE LOCALES Y CENTROS PUBLICOS

| | | | | | |
|------------------|-------------|-------------------|-------------|----------------------|---------|
| Distrito: | Tournavista | Provincia: | Puerto Inca | Departamento: | Huánuco |
|------------------|-------------|-------------------|-------------|----------------------|---------|

| | |
|--|---|
| Fotografía N° 11 |  |
| Fecha: 19/02/2017 Hora: 10:20 h | |
| Este (m): 495 648 | |
| Norte (m): 9 012 170 | |
| Altitud (m n.s.m.): 198 | |
| COORDENADAS UTM – WGS 84 ZONA: 18 L | |

| | |
|---------------------|--|
| Descripción: | Vista del frontis del puesto de salud del centro poblado Macuya. |
|---------------------|--|

| | |
|--|--|
| Fotografía N° 12 |  |
| Fecha: 19/02/2017 Hora: 10:30 h | |
| Este (m): 495 642 | |
| Norte (m): 9 011 986 | |
| Altitud (m n.s.m.): 198 | |
| COORDENADAS UTM – WGS 84 ZONA: 18 L | |

| | |
|---------------------|--|
| Descripción: | Vista del escudo en la entrada al local comunal del centro poblado Macuya. |
|---------------------|--|



PERÚ

Ministerio del Ambiente

Organismo de Evaluación y Fiscalización Ambiental - OEFA




"Año del Buen Servicio al Ciudadano"

EVALUACIÓN AMBIENTAL TEMPRANA EN EL ÁREA DE INFLUENCIA DEL PROYECTO DE DESARROLLO E INSTALACIONES DE PRODUCCIÓN DEL LOTE 131, EN EL DISTRITO DE ALEXANDER VON HUMBOLDT, PROVINCIA DE PADRE ABAD, DEPARTAMENTO DE UCAYALI Y EN EL DISTRITO DE TOURNAVISTA, PROVINCIA DE PUERTO INCA, DEPARTAMENTO DE HUÁNUCO, DURANTE EL AÑO 2017.

IDENTIFICACION DE LOCALES Y CENTROS PUBLICOS

| | | | | | |
|------------------|-------------|-------------------|-------------|----------------------|---------|
| Distrito: | Tournavista | Provincia: | Puerto Inca | Departamento: | Huánuco |
|------------------|-------------|-------------------|-------------|----------------------|---------|

| | |
|--|---|
| Fotografía N° 13 |  |
| Fecha: 19/02/2017 Hora: 13:44 h | |
| Este (m): 495 132 | |
| Norte (m): 9 016 872 | |
| Altitud (m n.s.m.): 213 | |
| COORDENADAS UTM – WGS 84 ZONA: 18 L | |

| | |
|---------------------|--|
| Descripción: | Vista del frontis del local comunal del caserío Los Ángeles. |
|---------------------|--|

| | |
|--|--|
| Fotografía N° 14 |  |
| Fecha: 19/02/2017 Hora: 13:39 h | |
| Este (m): 495 070 | |
| Norte (m): 9 016 888 | |
| Altitud (m n.s.m.): 213 | |
| COORDENADAS UTM – WGS 84 ZONA: 18 L | |

| | |
|---------------------|--|
| Descripción: | Vista del frontis del colegio primario del caserío Los Ángeles |
|---------------------|--|



PERÚ

Ministerio del Ambiente

Organismo de Evaluación y Fiscalización Ambiental - OEFA

Dirección de Evaluación

"Año del Buen Servicio al Ciudadano"

EVALUACIÓN AMBIENTAL TEMPRANA EN EL ÁREA DE INFLUENCIA DEL PROYECTO DE DESARROLLO E INSTALACIONES DE PRODUCCIÓN DEL LOTE 131, EN EL DISTRITO DE ALEXANDER VON HUMBOLDT, PROVINCIA DE PADRE ABAD, DEPARTAMENTO DE UCAYALI Y EN EL DISTRITO DE TOURNAVISTA, PROVINCIA DE PUERTO INCA, DEPARTAMENTO DE HUÁNUCO, DURANTE EL AÑO 2017.

INDENTIFICACION DE LOCALES Y CENTROS PUBLICOS

| | | | | | |
|--|---|--|------------|----------------------|---------|
| Distrito: | Alexander von Humboldt | Provincia: | Padre Abad | Departamento: | Ucayali |
| Fotografía N° 15 | |  | | | |
| Fecha: 19/02/2017 Hora: 14:50 h | | | | | |
| Este (m): 495 072 | | | | | |
| Norte (m): 9 020 570 | | | | | |
| Altitud (m n.s.m.): 229 | | | | | |
| COORDENADAS UTM – WGS 84 ZONA: 18 L | | | | | |
| Descripción: | Vista del frontis del local comunal del caserío Primavera. | | | | |
| Fotografía N° 16 | |  | | | |
| Fecha: 19/02/2017 Hora: 14:38 h | | | | | |
| Este (m): 494 683 | | | | | |
| Norte (m): 9 020 251 | | | | | |
| Altitud (m n.s.m.): 198 | | | | | |
| COORDENADAS UTM – WGS 84 ZONA: 18 L | | | | | |
| Descripción: | Vista del frontis del colegio primario del caserío Primavera. | | | | |



PERÚ

Ministerio del Ambiente

Organismo de Evaluación y Fiscalización Ambiental - OEFA



"Año del Buen Servicio al Ciudadano"


EVALUACIÓN AMBIENTAL TEMPRANA EN EL ÁREA DE INFLUENCIA DEL PROYECTO DE DESARROLLO E INSTALACIONES DE PRODUCCIÓN DEL LOTE 131, EN EL DISTRITO DE ALEXANDER VON HUMBOLDT, PROVINCIA DE PADRE ABAD, DEPARTAMENTO DE UCAYALI Y EN EL DISTRITO DE TOURNAVISTA, PROVINCIA DE PUERTO INCA, DEPARTAMENTO DE HUÁNUCO, DURANTE EL AÑO 2017.

IDENTIFICACION DE LOCALES Y CENTROS PUBLICOS

| | | | | | |
|------------------|------------------------|-------------------|------------|----------------------|---------|
| Distrito: | Alexander von Humboldt | Provincia: | Padre Abad | Departamento: | Ucayali |
|------------------|------------------------|-------------------|------------|----------------------|---------|

| | |
|--|---|
| Fotografía N° 17 |  |
| Fecha: 19/02/2017 Hora: 17:10 h | |
| Este (m): 495 648 | |
| Norte (m): 9 012 170 | |
| Altitud (m n.s.m.): 198 | |
| COORDENADAS UTM – WGS 84 ZONA: 18 L | |

| | |
|---------------------|--|
| Descripción: | Vista del frontis del colegio primario del caserío de Ascención de Aguaytillo. |
|---------------------|--|

| | |
|--|--|
| Fotografía N° 18 |  |
| Fecha: 19/02/2017 Hora: 17:06 h | |
| Este (m): 488 556 | |
| Norte (m): 9 022 103 | |
| Altitud (m n.s.m.): 250 | |
| COORDENADAS UTM – WGS 84 ZONA: 18 L | |

| | |
|---------------------|---|
| Descripción: | Vista del frontis del local comunal del caserío de Ascención de Aguaytillo. |
|---------------------|---|



PERÚ

Ministerio
del Ambiente

Organismo de Evaluación y
Fiscalización Ambiental - OEFA

Dirección de Evaluación

"Año del Buen Servicio al Ciudadano"

IDENTIFICACIÓN DE COMPONENTES AMBIENTALES

EVALUACIÓN AMBIENTAL TEMPRANA EN EL ÁREA DE INFLUENCIA DEL PROYECTO DE DESARROLLO E INSTALACIONES DE PRODUCCIÓN DEL LOTE 131, EN EL DISTRITO DE ALEXANDER VON HUMBOLDT, PROVINCIA DE PADRE ABAD, DEPARTAMENTO DE UCAYALI Y EN EL DISTRITO DE TOURNAVISTA, PROVINCIA DE PUERTO INCA, DEPARTAMENTO DE HUÁNUCO, DURANTE EL AÑO 2017.

IDENTIFICACIÓN DE COMPONENTES AMBIENTALES

| | | | | | |
|--------------------------------------|---|--|------------|----------------------|---------|
| Distrito: | Alexander von Humboldt | Provincia: | Padre Abad | Departamento: | Ucayali |
| Fotografía N° 19 (Q.Tr.Edil1) | |  | | | |
| Fecha: 14/02/2017 Hora: 10:32 h | | | | | |
| Este (m): 488 452 | | | | | |
| Norte (m): 9 023 126 | | | | | |
| Altitud (m n.s.m.): 260 | | | | | |
| COORDENADAS UTM – WGS 84 ZONA: 18 L | | | | | |
| Descripción: | Quebrada sin nombre tributario a la naciente de la quebrada Edilbertocaño, aproximadamente a 50 m aguas arriba. | | | | |
| Fotografía N° 20 (QEdil1) | |  | | | |
| Fecha: 14/02/2017 Hora: 11:08 h | | | | | |
| Este (m): 488 608 | | | | | |
| Norte (m): 9 023 133 | | | | | |
| Altitud (m n.s.m.): 259 | | | | | |
| COORDENADAS UTM – WGS 84 ZONA: 18 L | | | | | |
| Descripción: | Naciente de la quebrada Edilbertocaño. | | | | |



PERÚ

Ministerio del Ambiente

Organismo de Evaluación y Fiscalización Ambiental - OEFA

"Año del Buen Servicio al Ciudadano"


EVALUACIÓN AMBIENTAL TEMPRANA EN EL ÁREA DE INFLUENCIA DEL PROYECTO DE DESARROLLO E INSTALACIONES DE PRODUCCIÓN DEL LOTE 131, EN EL DISTRITO DE ALEXANDER VON HUMBOLDT, PROVINCIA DE PADRE ABAD, DEPARTAMENTO DE UCAYALI Y EN EL DISTRITO DE TOURNAVISTA, PROVINCIA DE PUERTO INCA, DEPARTAMENTO DE HUÁNUCO, DURANTE EL AÑO 2017.

IDENTIFICACIÓN DE COMPONENTES AMBIENTALES

| | | | | | |
|------------------|------------------------|-------------------|------------|----------------------|---------|
| Distrito: | Alexander von Humboldt | Provincia: | Padre Abad | Departamento: | Ucayali |
|------------------|------------------------|-------------------|------------|----------------------|---------|

| | |
|--|---|
| Fotografía N° 21 |  |
| Fecha: 14/02/2017 Hora: 11:37 h | |
| Este (m): 488 452 | |
| Norte (m): 9 023 126 | |
| Altitud (m n.s.m.): 252 | |
| COORDENADAS UTM – WGS 84 ZONA: 18 L | |



| | |
|---------------------|---|
| Descripción: | Tributario sin nombre de la quebrada Edilbertocaño, aproximadamente a 2 m aguas arriba. |
|---------------------|---|

| | |
|--|--|
| Fotografía N° 22 |  |
| Fecha: 14/02/2017 Hora: 12:05 h | |
| Este (m): 488 407 | |
| Norte (m): 9 023 084 | |
| Altitud (m n.s.m.): 251 | |
| COORDENADAS UTM – WGS 84 ZONA: 18 L | |

| | |
|---------------------|--|
| Descripción: | Quebrada Edilbertocaño, aproximadamente a 70 m aguas abajo de su tributario QTr.Edil2. |
|---------------------|--|

EVALUACIÓN AMBIENTAL TEMPRANA EN EL ÁREA DE INFLUENCIA DEL PROYECTO DE DESARROLLO E INSTALACIONES DE PRODUCCIÓN DEL LOTE 131, EN EL DISTRITO DE ALEXANDER VON HUMBOLDT, PROVINCIA DE PADRE ABAD, DEPARTAMENTO DE UCAYALI Y EN EL DISTRITO DE TOURNAVISTA, PROVINCIA DE PUERTO INCA, DEPARTAMENTO DE HUÁNUCO, DURANTE EL AÑO 2017.

IDENTIFICACIÓN DE COMPONENTES AMBIENTALES

| | | | | | |
|--|--|--|------------|----------------------|---------|
| Distrito: | Alexander von Humboldt | Provincia: | Padre Abad | Departamento: | Ucayali |
| Fotografía N° 23 | |  | | | |
| Fecha: 14/02/2017 Hora: 12:37 h | | | | | |
| Este (m): 488 285 | | | | | |
| Norte (m): 9 022 930 | | | | | |
| Altitud (m n.s.m.): 242 | | | | | |
| COORDENADAS UTM – WGS 84 ZONA: 18 L | | | | | |
| Descripción: | Quebrada Edilbertocaño, debajo del puente de madera por donde cruza el camino del caserío Aguaytillo a las chacras. | | | | |
| Fotografía N° 24 | |  | | | |
| Fecha: 14/02/2017 Hora: 15:50 h | | | | | |
| Este (m): 488 187 | | | | | |
| Norte (m): 9 022 934 | | | | | |
| Altitud (m n.s.m.): 271 | | | | | |
| COORDENADAS UTM – WGS 84 ZONA: 18 L | | | | | |
| Descripción: | Quebrada Edilbertocaño, aproximadamente a 3 m aguas arriba de su confluencia con la quebrada Aguaytillo por la margen derecha. | | | | |



PERÚ

Ministerio del Ambiente

Organismo de Evaluación y Fiscalización Ambiental - OEFA

"Año del Buen Servicio al Ciudadano"


EVALUACIÓN AMBIENTAL TEMPRANA EN EL ÁREA DE INFLUENCIA DEL PROYECTO DE DESARROLLO E INSTALACIONES DE PRODUCCIÓN DEL LOTE 131, EN EL DISTRITO DE ALEXANDER VON HUMBOLDT, PROVINCIA DE PADRE ABAD, DEPARTAMENTO DE UCAYALI Y EN EL DISTRITO DE TOURNAVISTA, PROVINCIA DE PUERTO INCA, DEPARTAMENTO DE HUÁNUCO, DURANTE EL AÑO 2017.

IDENTIFICACIÓN DE COMPONENTES AMBIENTALES

| | | | | | |
|------------------|------------------------|-------------------|------------|----------------------|---------|
| Distrito: | Alexander von Humboldt | Provincia: | Padre Abad | Departamento: | Ucayali |
|------------------|------------------------|-------------------|------------|----------------------|---------|

| | |
|--|---|
| Fotografía N° 25 |  |
| Fecha: 14/02/2017 Hora: 15:42 h | |
| Este (m): 488 177 | |
| Norte (m): 9 022 936 | |
| Altitud (m n.s.m.): 241 | |
| COORDENADAS UTM – WGS 84 ZONA: 18 L | |

Descripción: Quebrada Aguaytillo, 5 m aguas abajo de la afluencia de la quebrada Edilbertocaño.

| | |
|--|--|
| Fotografía N° 26 |  |
| Fecha: 14/02/2017 Hora: 16:51 h | |
| Este (m): 488 264 | |
| Norte (m): 9 022 619 | |
| Altitud (m n.s.m.): 241 | |
| COORDENADAS UTM – WGS 84 ZONA: 18 L | |

Descripción: Quebrada Aguaytillo, aproximadamente a 350 m aguas abajo de la afluencia de la quebrada Edilbertocaño.

EVALUACIÓN AMBIENTAL TEMPRANA EN EL ÁREA DE INFLUENCIA DEL PROYECTO DE DESARROLLO E INSTALACIONES DE PRODUCCIÓN DEL LOTE 131, EN EL DISTRITO DE ALEXANDER VON HUMBOLDT, PROVINCIA DE PADRE ABAD, DEPARTAMENTO DE UCAYALI Y EN EL DISTRITO DE TOURNAVISTA, PROVINCIA DE PUERTO INCA, DEPARTAMENTO DE HUÁNUCO, DURANTE EL AÑO 2017.

IDENTIFICACIÓN DE COMPONENTES AMBIENTALES

| | | | | | |
|--|--|--|------------|----------------------|---------|
| Distrito: | Alexander von Humboldt | Provincia: | Padre Abad | Departamento: | Ucayali |
| Fotografía N° 27 | |  | | | |
| Fecha: 14/02/2017 Hora: 17:26 h | | | | | |
| Este (m): 488 462 | | | | | |
| Norte (m): 9 022 427 | | | | | |
| Altitud (m n.s.m.): 243 | | | | | |
| COORDENADAS UTM – WGS 84 ZONA: 18 L | | | | | |
| Descripción: | Quebrada Grovercaño, aproximadamente a 5 m aguas arriba de su afluencia por la margen derecha de la quebrada Aguaytillo. | | | | |
| Fotografía N° 28 (QAgua1) | |  | | | |
| Fecha: 14/02/2017 Hora: 17:47 h | | | | | |
| Este (m): 488 406 | | | | | |
| Norte (m): 9 022 065 | | | | | |
| Altitud (m n.s.m.): 246 | | | | | |
| COORDENADAS UTM – WGS 84 ZONA: 18 L | | | | | |
| Descripción: | Quebrada Aguaytillo, 10 m aguas abajo del puente Aguaytillo por donde cruza la carretera Federico Basadre. | | | | |





PERÚ

Ministerio
del AmbienteOrganismo de Evaluación y
Fiscalización Ambiental - OEFA

"Año del Buen Servicio al Ciudadano"

EVALUACIÓN AMBIENTAL TEMPRANA EN EL ÁREA DE INFLUENCIA DEL PROYECTO DE DESARROLLO E INSTALACIONES DE PRODUCCIÓN DEL LOTE 131, EN EL DISTRITO DE ALEXANDER VON HUMBOLDT, PROVINCIA DE PADRE ABAD, DEPARTAMENTO DE UCAYALI Y EN EL DISTRITO DE TOURNAVISTA, PROVINCIA DE PUERTO INCA, DEPARTAMENTO DE HUÁNUCO, DURANTE EL AÑO 2017.

IDENTIFICACIÓN DE COMPONENTES AMBIENTALES

| | | | | | |
|--|--|-------------------|------------|----------------------|---------|
| Distrito: | Alexander von Humboldt | Provincia: | Padre Abad | Departamento: | Ucayali |
| Fotografía N° 29 |  | | | | |
| Fecha: 14/02/2017 Hora: 08:50 h | | | | | |
| Este (m): 488 511 | | | | | |
| Norte (m): 9 022 489 | | | | | |
| Altitud (m n.s.m.): 245 | | | | | |
| COORDENADAS UTM – WGS 84 ZONA: 18 L | | | | | |
| Descripción: | Quebrada Grovercaño, en el cruce con el puente de madera que conecta la locación San Alejandro 2X con el caserío de Ascensión de Aguaytillo. | | | | |
| Distrito: | Alexander von Humboldt | Provincia: | Padre Abad | Departamento: | Ucayali |
| Fotografía N° 30 |  | | | | |
| Fecha: 15/02/2017 Hora: 11:16 h | | | | | |
| Este (m): 489 557 | | | | | |
| Norte (m): 9 019 847 | | | | | |
| Altitud (m n.s.m.): 237 | | | | | |
| COORDENADAS UTM – WGS 84 ZONA: 18 L | | | | | |
| Descripción: | Quebrada Selva Alegre, cruce con el puente de Madera donde pasa la trocha de la carretera Federico Basadre al anexo Selva Alegre. | | | | |



PERÚ

Ministerio
del AmbienteOrganismo de Evaluación y
Fiscalización Ambiental - OEFA

Dirección de Evaluación

"Año del Buen Servicio al Ciudadano"

EVALUACIÓN AMBIENTAL TEMPRANA EN EL ÁREA DE INFLUENCIA DEL PROYECTO DE DESARROLLO E INSTALACIONES DE PRODUCCIÓN DEL LOTE 131, EN EL DISTRITO DE ALEXANDER VON HUMBOLDT, PROVINCIA DE PADRE ABAD, DEPARTAMENTO DE UCAYALI Y EN EL DISTRITO DE TOURNAVISTA, PROVINCIA DE PUERTO INCA, DEPARTAMENTO DE HUÁNUCO, DURANTE EL AÑO 2017.

IDENTIFICACIÓN DE COMPONENTES AMBIENTALES

| | | | | | |
|--|---|--|------------|----------------------|---------|
| Distrito: | Alexander von Humboldt | Provincia: | Padre Abad | Departamento: | Ucayali |
| Fotografía N° 31 | |  | | | |
| Fecha: 15/02/2017 Hora: 11:59 h | | | | | |
| Este (m): 489 639 | | | | | |
| Norte (m): 9 019 438 | | | | | |
| Altitud (m n.s.m.): 235 | | | | | |
| COORDENADAS UTM – WGS 84 ZONA: 18 L | | | | | |
| Descripción: | Quebrada Selva Alegre, 500 m aproximadamente aguas abajo del puente sin nombre donde cruza la línea de recolección 1. | | | | |
| Distrito: | Alexander Von Humboldt | Provincia: | Padre Abad | Departamento: | Ucayali |
| Fotografía N° 32 (QSAleg4) | |  | | | |
| Fecha: 15/02/2017 Hora: 16:09 h | | | | | |
| Este (m): 489 608 | | | | | |
| Norte (m): 9 017 877 | | | | | |
| Altitud (m n.s.m.): 239 | | | | | |
| COORDENADAS UTM – WGS 84 ZONA: 18 L | | | | | |
| Descripción: | Quebrada Selva Alegre, aproximadamente a 450 m aguas arriba de la trocha de acceso a la quebrada desde el caserío Corazón de Jesús. | | | | |



PERÚ

Ministerio
del AmbienteOrganismo de Evaluación y
Fiscalización Ambiental - OEFA

Dirección de Evaluación

"Año del Buen Servicio al Ciudadano"

EVALUACIÓN AMBIENTAL TEMPRANA EN EL AREA DE INFLUENCIA DEL PROYECTO DE DESARROLLO E INSTALACIONES DE PRODUCCIÓN DEL LOTE 131, EN EL DISTRITO DE ALEXANDER VON HUMBOLDT, PROVINCIA DE PADRE ABAD, DEPARTAMENTO DE UCAYALI Y EN EL DISTRITO DE TOURNAVISTA, PROVINCIA DE PUERTO INCA, DEPARTAMENTO DE HUÁNUCO, DURANTE EL AÑO 2017.

IDENTIFICACIÓN DE COMPONENTES AMBIENTALES

| | | | | | |
|------------------|------------------------|-------------------|------------|----------------------|---------|
| Distrito: | Alexander von Humboldt | Provincia: | Padre Abad | Departamento: | Ucayali |
|------------------|------------------------|-------------------|------------|----------------------|---------|

Fotografía N° 29

Fecha: 14/02/2017
Hora: 08:50 h

Este (m): 488 511

Norte (m): 9 022 489

Altitud (m n.s.m.): 245

**COORDENADAS UTM –
WGS 84 ZONA:** 18 L



Descripción:

Quebrada Grovercaño, en el cruce con el puente de madera que conecta la locación San Alejandro 2X con el caserío de Ascensión de Aguaytillo.

| | | | | | |
|------------------|------------------------|-------------------|------------|----------------------|---------|
| Distrito: | Alexander von Humboldt | Provincia: | Padre Abad | Departamento: | Ucayali |
|------------------|------------------------|-------------------|------------|----------------------|---------|

Fotografía N° 30


Fecha: 15/02/2017
Hora: 11:16 h

Este (m): 489 557

Norte (m): 9 019 847

Altitud (m n.s.m.): 237

**COORDENADAS UTM –
WGS 84 ZONA:** 18 L



Descripción:

Quebrada Selva Alegre, cruce con el puente de Madera donde pasa la trocha de la carretera Federico Basadre al anexo Selva Alegre.



PERÚ

Ministerio
del AmbienteOrganismo de Evaluación y
Fiscalización Ambiental - OEFA

Dirección de Evaluación

"Año del Buen Servicio al Ciudadano"

EVALUACIÓN AMBIENTAL TEMPRANA EN EL ÁREA DE INFLUENCIA DEL PROYECTO DE DESARROLLO E INSTALACIONES DE PRODUCCIÓN DEL LOTE 131, EN EL DISTRITO DE ALEXANDER VON HUMBOLDT, PROVINCIA DE PADRE ABAD, DEPARTAMENTO DE UCAYALI Y EN EL DISTRITO DE TOURNAVISTA, PROVINCIA DE PUERTO INCA, DEPARTAMENTO DE HUÁNUCO, DURANTE EL AÑO 2017.

IDENTIFICACIÓN DE COMPONENTES AMBIENTALES

| | | | | | |
|--|--|-------------------|------------|----------------------|---------|
| Distrito: | Alexander von Humboldt | Provincia: | Padre Abad | Departamento: | Ucayali |
| Fotografía N° 33 |  | | | | |
| Fecha: 15/02/2017 Hora: 17:11 h | | | | | |
| Este (m): 489 717 | | | | | |
| Norte (m): 9 017 478 | | | | | |
| Altitud (m n.s.m.): 236 | | | | | |
| COORDENADAS UTM – WGS 84 ZONA: 18 L | | | | | |
| Descripción: | Quebrada Selva Alegre, a final de la trocha de acceso a la quebrada desde el caserío Corazón de Jesús. | | | | |
| Distrito: | Alexander von Humboldt | Provincia: | Padre Abad | Departamento: | Ucayali |
| Fotografía N° 34 |  | | | | |
| Fecha: 16/02/2017 Hora: 18:27 h | | | | | |
| Este (m): 491 765 | | | | | |
| Norte (m): 9 015 559 | | | | | |
| Altitud (m n.s.m.): 230 | | | | | |
| COORDENADAS UTM – WGS 84 ZONA: 18 L | | | | | |
| Descripción: | Quebrada Selva Alegre, a 50 m aproximadamente aguas abajo del cruce de la línea de recolección 1; y aproximadamente a 1,4 km al norte de la locación Los Ángeles 3X. | | | | |



PERÚ

Ministerio
del AmbienteOrganismo de Evaluación y
Fiscalización Ambiental - OEFA

Dirección de Evaluación

"Año del Buen Servicio al Ciudadano"

EVALUACIÓN AMBIENTAL TEMPRANA EN EL ÁREA DE INFLUENCIA DEL PROYECTO DE DESARROLLO E INSTALACIONES DE PRODUCCIÓN DEL LOTE 131, EN EL DISTRITO DE ALEXANDER VON HUMBOLDT, PROVINCIA DE PADRE ABAD, DEPARTAMENTO DE UCAYALI Y EN EL DISTRITO DE TOURNAVISTA, PROVINCIA DE PUERTO INCA, DEPARTAMENTO DE HUÁNUCO, DURANTE EL AÑO 2017.

IDENTIFICACIÓN DE COMPONENTES AMBIENTALES

| | | | | | |
|--|--|-------------------|------------|----------------------|---------|
| Distrito: | Alexander von Humboldt | Provincia: | Padre Abad | Departamento: | Ucayali |
| Fotografía N° 35 | | | | | |
| Fecha: | 16/02/2017 | | | | |
| Hora: | 18:03 h | | | | |
| Este (m): | 491 878 | | | | |
| Norte (m): | 9 015 586 | | | | |
| Altitud (m n.s.m.): | 230 | | | | |
| COORDENADAS UTM – WGS 84 ZONA: 18 L | | | | | |
| Descripción: | Quebrada Selva Alegre, aproximadamente a 200 m aguas abajo del cruce de la quebrada con la línea de recolección 1 que une las plataformas SA 2X-LA 3X. | | | | |
| Distrito: | Alexander von Humboldt | Provincia: | Padre Abad | Departamento: | Ucayali |
| Fotografía N° 36 | | | | | |
| Fecha: | 16/02/2017 | | | | |
| Hora: | 14:20 h | | | | |
| Este (m): | 492 360 | | | | |
| Norte (m): | 9 014 986 | | | | |
| Altitud (m n.s.m.): | 223 | | | | |
| COORDENADAS UTM – WGS 84 ZONA: 18 L | | | | | |
| Descripción: | Quebrada Selva Alegre, 1 km aproximadamente al noreste de la locación Los Ángeles 3X. | | | | |



PERÚ

Ministerio del Ambiente

Organismo de Evaluación y Fiscalización Ambiental - OEFA

Dirección de Evaluación

"Año del Buen Servicio al Ciudadano"

EVALUACIÓN AMBIENTAL TEMPRANA EN EL ÁREA DE INFLUENCIA DEL PROYECTO DE DESARROLLO E INSTALACIONES DE PRODUCCIÓN DEL LOTE 131, EN EL DISTRITO DE ALEXANDER VON HUMBOLDT, PROVINCIA DE PADRE ABAD, DEPARTAMENTO DE UCAYALI Y EN EL DISTRITO DE TOURNAVISTA, PROVINCIA DE PUERTO INCA, DEPARTAMENTO DE HUÁNUCO, DURANTE EL AÑO 2017.

IDENTIFICACIÓN DE COMPONENTES AMBIENTALES

| | | | | | |
|------------------|-------------|-------------------|-------------|----------------------|---------|
| Distrito: | Tournavista | Provincia: | Puerto Inca | Departamento: | Huánuco |
|------------------|-------------|-------------------|-------------|----------------------|---------|

| |
|--|
| Fotografía N° 37 |
| Fecha: 17/02/2017 Hora: 10:41 h |
| Este (m): 492 029 |
| Norte (m): 9 013 995 |
| Altitud (m n.s.m.): 224 |
| COORDENADAS UTM – WGS 84 ZONA: 18 L |



| | |
|---------------------|---|
| Descripción: | Quebrada Selva Alegre, en el puente donde se encuentra la línea de recolección existente entre las plataformas Los Ángeles 3X y 1X. |
|---------------------|---|

| | | | | | |
|------------------|-------------|-------------------|-------------|----------------------|---------|
| Distrito: | Tournavista | Provincia: | Puerto Inca | Departamento: | Huánuco |
|------------------|-------------|-------------------|-------------|----------------------|---------|

| |
|--|
| Fotografía N° 38 |
| Fecha: 17/02/2017 Hora: 13:06 h |
| Este (m): 491 956 |
| Norte (m): 9 013 241 |
| Altitud (m n.s.m.): 222 |
| COORDENADAS UTM – WGS 84 ZONA: 18 L |



| | |
|---------------------|--|
| Descripción: | Quebrada Selva Alegre, 100 m aproximadamente aguas arriba del vertimiento del Campamento Base Logístico (en adelante, CBL) Los Ángeles 1X. |
|---------------------|--|



PERÚ

Ministerio
del AmbienteOrganismo de Evaluación y
Fiscalización Ambiental - OEFAEvaluación y
FiscalizaciónEvaluación y
Fiscalización

"Año del Buen Servicio al Ciudadano"

EVALUACIÓN AMBIENTAL TEMPRANA EN EL ÁREA DE INFLUENCIA DEL PROYECTO DE DESARROLLO E INSTALACIONES DE PRODUCCIÓN DEL LOTE 131, EN EL DISTRITO DE ALEXANDER VON HUMBOLDT, PROVINCIA DE PADRE ABAD, DEPARTAMENTO DE UCAYALI Y EN EL DISTRITO DE TOURNAVISTA, PROVINCIA DE PUERTO INCA, DEPARTAMENTO DE HUÁNUCO, DURANTE EL AÑO 2017.

IDENTIFICACIÓN DE COMPONENTES AMBIENTALES

| | | | | | |
|--|---|--|-------------|----------------------|---------|
| Distrito: | Tournavista | Provincia: | Puerto Inca | Departamento: | Huánuco |
| Fotografía N° 39 | |  | | | |
| Fecha: | 17/02/2017 | | | | |
| Hora: | 13:59 h | | | | |
| Este (m): | 491 982 | | | | |
| Norte (m): | 9 012 612 | | | | |
| Altitud (m n.s.m.): | 220 | | | | |
| COORDENADAS UTM – WGS 84 ZONA: 18 L | | | | | |
| Descripción: | Quebrada Selva Alegre, aproximadamente a 40 m aguas arriba de la naciente del río Macuya. | | | | |
| Distrito: | Tournavista | Provincia: | Puerto Inca | Departamento: | Huánuco |
| Fotografía N° 40 | |  | | | |
| Fecha: | 17/02/2017 | | | | |
| Hora: | 14:06 h | | | | |
| Este (m): | 492 022 | | | | |
| Norte (m): | 9 012 584 | | | | |
| Altitud (m n.s.m.): | 220 | | | | |
| COORDENADAS UTM – WGS 84 ZONA: 18 L | | | | | |
| Descripción: | Río Macuya, aproximadamente a 40 m aguas abajo de su naciente (confluencia de la quebrada Selva Alegre y quebrada sin nombre en la margen derecha). | | | | |



PERÚ

Ministerio del Ambiente

Organismo de Evaluación y Fiscalización Ambiental - OEFA

Dirección de Evaluación

"Año del Buen Servicio al Ciudadano"

EVALUACIÓN AMBIENTAL TEMPRANA EN EL ÁREA DE INFLUENCIA DEL PROYECTO DE DESARROLLO E INSTALACIONES DE PRODUCCIÓN DEL LOTE 131, EN EL DISTRITO DE ALEXANDER VON HUMBOLDT, PROVINCIA DE PADRE ABAD, DEPARTAMENTO DE UCAYALI Y EN EL DISTRITO DE TOURNAVISTA, PROVINCIA DE PUERTO INCA, DEPARTAMENTO DE HUÁNUCO, DURANTE EL AÑO 2017.

IDENTIFICACIÓN DE COMPONENTES AMBIENTALES

| | | | | | |
|--|--|--|-------------|----------------------|---------|
| Distrito: | Tournavista | Provincia: | Puerto Inca | Departamento: | Huánuco |
| Fotografía N° 41 | |  | | | |
| Fecha: 17/02/2017 Hora: 15:04 h | | | | | |
| Este (m): 492 441 | | | | | |
| Norte (m): 9 012 530 | | | | | |
| Altitud (m n.s.m.): 214 | | | | | |
| COORDENADAS UTM – WGS 84 ZONA: 18 L | | | | | |
| Descripción: | Quebrada Caracol, en la confluencia por la margen derecha con el río Macuya. | | | | |
| Distrito: | Tournavista | Provincia: | Puerto Inca | Departamento: | Huánuco |
| Fotografía N° 42 | |  | | | |
| Fecha: 17/02/2017 Hora: 16:24 h | | | | | |
| Este (m): 492 820 | | | | | |
| Norte (m): 9 012 089 | | | | | |
| Altitud (m n.s.m.): 209 | | | | | |
| COORDENADAS UTM – WGS 84 ZONA: 18 L | | | | | |
| Descripción: | Río Macuya. a 2,8 km aproximadamente al oeste del centro poblado Macuya. | | | | |



PERÚ

Ministerio
del AmbienteOrganismo de Evaluación y
Fiscalización Ambiental - OEFA

DISTRITO DE HUÁNUCO

"Año del Buen Servicio al Ciudadano"

EVALUACIÓN AMBIENTAL TEMPRANA EN EL ÁREA DE INFLUENCIA DEL PROYECTO DE DESARROLLO E INSTALACIONES DE PRODUCCIÓN DEL LOTE 131, EN EL DISTRITO DE ALEXANDER VON HUMBOLDT, PROVINCIA DE PADRE ABAD, DEPARTAMENTO DE UCAYALI Y EN EL DISTRITO DE TOURNAVISTA, PROVINCIA DE PUERTO INCA, DEPARTAMENTO DE HUÁNUCO, DURANTE EL AÑO 2017.

IDENTIFICACIÓN DE COMPONENTES AMBIENTALES

| | | | | | |
|--|---|-------------------|-------------|----------------------|---------|
| Distrito: | Tournavista | Provincia: | Puerto Inca | Departamento: | Huánuco |
| Fotografía N° 43 |  | | | | |
| Fecha: 18/02/2017 Hora: 16:44 h | | | | | |
| Este (m): 491 972 | | | | | |
| Norte (m): 9 017 002 | | | | | |
| Altitud (m n.s.m.): 243 | | | | | |
| COORDENADAS UTM – WGS 84 ZONA: 18 L | | | | | |
| Descripción: | Quebrada Los Ángeles, aproximadamente a 800 m aguas abajo del cruce con la línea de recolección 1. | | | | |
| Distrito: | Tournavista | Provincia: | Puerto Inca | Departamento: | Huánuco |
| Fotografía N° 44 |  | | | | |
| Fecha: 18/02/2017 Hora: 17:20 h | | | | | |
| Este (m): 492 232 | | | | | |
| Norte (m): 9 017 175 | | | | | |
| Altitud (m n.s.m.): 240 | | | | | |
| COORDENADAS UTM – WGS 84 ZONA: 18 L | | | | | |
| Descripción: | Quebrada sin nombre tributaria a Los Ángeles, aproximadamente a 5 m aguas arriba de la confluencia por la margen izquierda. | | | | |



PERÚ

Ministerio
del AmbienteOrganismo de Evaluación y
Fiscalización Ambiental - OEFA

Dirección de Evaluación

"Año del Buen Servicio al Ciudadano"

EVALUACIÓN AMBIENTAL TEMPRANA EN EL AREA DE INFLUENCIA DEL PROYECTO DE DESARROLLO E INSTALACIONES DE PRODUCCIÓN DEL LOTE 131, EN EL DISTRITO DE ALEXANDER VON HUMBOLDT, PROVINCIA DE PADRE ABAD, DEPARTAMENTO DE UCAYALI Y EN EL DISTRITO DE TOURNAVISTA, PROVINCIA DE PUERTO INCA, DEPARTAMENTO DE HUÁNUCO, DURANTE EL AÑO 2017.

IDENTIFICACIÓN DE COMPONENTES AMBIENTALES

| | | | | | |
|--|---|--|-------------|----------------------|---------|
| Distrito: | Tournavista | Provincia: | Puerto Inca | Departamento: | Huánuco |
| Fotografía N° 45 | |  | | | |
| Fecha: 18/02/2017 Hora: 17:20 h | | | | | |
| Este (m): 492 271 | | | | | |
| Norte (m): 9 017 143 | | | | | |
| Altitud (m n.s.m.): 240 | | | | | |
| COORDENADAS UTM – WGS 84 ZONA: 18 L | | | | | |
| Descripción: | Quebrada Los Ángeles, aproximadamente a 400 m de su nacimiento y 1 km al noreste de la línea de recolección 1. | | | | |
| Distrito: | Tournavista | Provincia: | Puerto Inca | Departamento: | Huánuco |
| Fotografía N° 46 | |  | | | |
| Fecha: 19/02/2017 Hora: 10:45 h | | | | | |
| Este (m): 495 755 | | | | | |
| Norte (m): 9 011 799 | | | | | |
| Altitud (m n.s.m.): 198 | | | | | |
| COORDENADAS UTM – WGS 84 ZONA: 18 L | | | | | |
| Descripción: | Río Macuya, aproximadamente a 20 m aguas abajo del puente Macuya de la carretera Alexander von Humboldt – Puerto Sungaro. | | | | |



PERÚ

Ministerio
del AmbienteOrganismo de Evaluación y
Fiscalización Ambiental - OEFAOrganismo de Evaluación y
Fiscalización Ambiental - OEFA

"Año del Buen Servicio al Ciudadano"

EVALUACIÓN AMBIENTAL TEMPRANA EN EL ÁREA DE INFLUENCIA DEL PROYECTO DE DESARROLLO E INSTALACIONES DE PRODUCCIÓN DEL LOTE 131, EN EL DISTRITO DE ALEXANDER VON HUMBOLDT, PROVINCIA DE PADRE ABAD, DEPARTAMENTO DE UCAYALI Y EN EL DISTRITO DE TOURNAVISTA, PROVINCIA DE PUERTO INCA, DEPARTAMENTO DE HUÁNUCO, DURANTE EL AÑO 2017.

IDENTIFICACIÓN DE COMPONENTES AMBIENTALES

| Distrito: | Tournavista | Provincia: | Puerto Inca | Departamento: | Huánuco |
|--|--|--|-------------|---------------|---------|
| Fotografía N° 47 | |  | | | |
| Fecha: 19/02/2017 Hora: 13:28 h | | | | | |
| Este (m): 495 083 | | | | | |
| Norte (m): 9 016 998 | | | | | |
| Altitud (m n.s.m.): 214 | | | | | |
| COORDENADAS UTM – WGS 84 ZONA: 18 L | | | | | |
| Descripción: | Quebrada Los Ángeles, en el puente de la carretera Alexander von Humboldt – Puerto Sungaro en el caserío del mismo nombre de la quebrada. | | | | |
| Distrito: | Tournavista | Provincia: | Puerto Inca | Departamento: | Huánuco |
| Fotografía N° 48 | |  | | | |
| Fecha: 19/02/2017 Hora: 14:32 h | | | | | |
| Este (m): 494 861 | | | | | |
| Norte (m): 9 018 912 | | | | | |
| Altitud (m n.s.m.): 234 | | | | | |
| COORDENADAS UTM – WGS 84 ZONA: 18 L | | | | | |
| Descripción: | Quebrada Cashibo, aproximadamente a 10 m aguas arriba del puente por donde cruza la carretera Fernando Belaunde Terry en el caserío Primavera. | | | | |



PERÚ

Ministerio del Ambiente

Organismo de Evaluación y Fiscalización Ambiental - OEFA

Dirección de Evaluación

"Año del Buen Servicio al Ciudadano"

EVALUACION AMBIENTAL TEMPRANA EN EL ÁREA DE INFLUENCIA DEL PROYECTO DE DESARROLLO E INSTALACIONES DE PRODUCCIÓN DEL LOTE 131, EN EL DISTRITO DE ALEXANDER VON HUMBOLDT, PROVINCIA DE PADRE ABAD, DEPARTAMENTO DE UCAYALI Y EN EL DISTRITO DE TOURNAVISTA, PROVINCIA DE PUERTO INCA, DEPARTAMENTO DE HUÁNUCO, DURANTE EL AÑO 2017.

IDENTIFICACIÓN DE COMPONENTES AMBIENTALES

| | | | | | |
|--|--|-------------------|-------------|----------------------|---------|
| Distrito: | Tournavista | Provincia: | Puerto Inca | Departamento: | Huánuco |
| Fotografía N° 49 |  | | | | |
| Fecha: 19/02/2017 Hora: 14:44 h | | | | | |
| Este (m): 494 709 | | | | | |
| Norte (m): 9 020 448 | | | | | |
| Altitud (m n.s.m.): 226 | | | | | |
| COORDENADAS UTM – WGS 84 ZONA: 18 L | | | | | |
| Descripción: | Quebrada Cashibo, en el puente por donde cruza la carretera Fernando Belaunde Terry en el caserío Primavera. | | | | |
| Distrito: | Alexander von Humboldt | Provincia: | Padre Abad | Departamento: | Ucayali |
| Fotografía N° 50 |  | | | | |
| Fecha: 14/02/2017 Hora: 09:45 h | | | | | |
| Este (m): 488 488 | | | | | |
| Norte (m): 9 022 210 | | | | | |
| Altitud (m s.n.m.): 245 | | | | | |
| COORDENADAS UTM – WGS 84 ZONA: 18 L | | | | | |
| Descripción: | Registro de los sitios posibles y sugeridos de evaluación de flora silvestre. | | | | |



PERÚ

Ministerio del Ambiente

Organismo de Evaluación y Fiscalización Ambiental - OEFA

Dirección de Evaluación

"Año del Buen Servicio al Ciudadano"

EVALUACIÓN AMBIENTAL TEMPRANA EN EL ÁREA DE INFLUENCIA DEL PROYECTO DE DESARROLLO E INSTALACIONES DE PRODUCCIÓN DEL LOTE 131, EN EL DISTRITO DE ALEXANDER VON HUMBOLDT, PROVINCIA DE PADRE ABAD, DEPARTAMENTO DE UCAYALI Y EN EL DISTRITO DE TOURNAVISTA, PROVINCIA DE PUERTO INCA, DEPARTAMENTO DE HUÁNUCO, DURANTE EL AÑO 2017.

IDENTIFICACIÓN DE COMPONENTES AMBIENTALES

| | | | | | |
|---|--|-------------------|-------------|----------------------|---------|
| Distrito: | Alexander von Humboldt | Provincia: | Padre Abad | Departamento: | Ucayali |
| Fotografía N° 51 | | | | | |
| Fecha: 14/02/2017 Hora: 09:03 h | | | | | |
| Este (m): 488 471 | | | | | |
| Norte (m): 9 022 577 | | | | | |
| Altitud (m s.n.m.): 248 | | | | | |
| COORDENADAS UTM – WGS 84 ZONA: 18 L | | | | | |
| Descripción: | Área de sembríos en el ámbito del caserío Ascensión de Aguaytillo. | | | | |
| Distrito: | Tournavista | Provincia: | Puerto Inca | Departamento: | Huánuco |
| Fotografía N° 52 | | | | | |
| Fecha: 16/2/2017. Hora: 11:07:52 h | | | | | |
| Este (m): 491 752 | | | | | |
| Norte (m): 9 014 279 | | | | | |
| Altitud (m s.n.m.): 247 | | | | | |
| COORDENADAS UTM – WGS 84 ZONA: 18 L | | | | | |
| Descripción: | Parte posterior de la plataforma Los Ángeles 3X, ámbito del centro poblado Macuya. | | | | |



PERÚ

Ministerio del Ambiente



Organismo de Evaluación y Fiscalización Ambiental - OEFA

Dirección de Evaluación

"Año del Buen Servicio al Ciudadano"

EVALUACIÓN AMBIENTAL TEMPRANA EN EL ÁREA DE INFLUENCIA DEL PROYECTO DE DESARROLLO E INSTALACIONES DE PRODUCCIÓN DEL LOTE 131, EN EL DISTRITO DE ALEXANDER VON HUMBOLDT, PROVINCIA DE PADRE ABAD, DEPARTAMENTO DE UCAYALI Y EN EL DISTRITO DE TOURNAVISTA, PROVINCIA DE PUERTO INCA, DEPARTAMENTO DE HUÁNUCO, DURANTE EL AÑO 2017.

IDENTIFICACIÓN DE COMPONENTES AMBIENTALES

| | | | | | |
|--|---|--|-------------|----------------------|---------|
| Distrito: | Tournavista | Provincia: | Puerto Inca | Departamento: | Huánuco |
| Fotografía N° 53 | |  | | | |
| Fecha: 17/2/2017 Hora: 11:02:08 h | | | | | |
| Este (m): 492 441 | | | | | |
| Norte (m): 9 013 860 | | | | | |
| Altitud (m s.n.m.): 268 | | | | | |
| COORDENADAS UTM – WGS 84 ZONA: 18 L | | | | | |
| Descripción: | Parte posterior de la plataforma Los Ángeles 1X, ámbito del centro poblado Macuya | | | | |
| Distrito: | Tournavista | Provincia: | Puerto Inca | Departamento: | Huánuco |
| Fotografía N° 54 | |  | | | |
| Fecha: 17/2/2017 Hora: 12:40:50 h | | | | | |
| Este (m): 494 440 | | | | | |
| Norte (m): 9 014 035 | | | | | |
| Altitud (m s.n.m.): 274 | | | | | |
| COORDENADAS UTM – WGS 84 ZONA: 18 L | | | | | |
| Descripción: | Parche de bosque primario, ámbito del centro poblado Macuya. | | | | |



PERÚ

Ministerio del Ambiente

Organismo de Evaluación y Fiscalización Ambiental - OEFA

Directorato de Evaluación

"Año del Buen Servicio al Ciudadano"

EVALUACIÓN AMBIENTAL TEMPRANA EN EL ÁREA DE INFLUENCIA DEL PROYECTO DE DESARROLLO E INSTALACIONES DE PRODUCCIÓN DEL LOTE 131, EN EL DISTRITO DE ALEXANDER VON HUMBOLDT, PROVINCIA DE PADRE ABAD, DEPARTAMENTO DE UCAYALI Y EN EL DISTRITO DE TOURNAVISTA, PROVINCIA DE PUERTO INCA, DEPARTAMENTO DE HUÁNUCO, DURANTE EL AÑO 2017.

IDENTIFICACIÓN DE COMPONENTES AMBIENTALES

| | | | | | |
|--|---|--|-------------|----------------------|---------|
| Distrito: | Alexander von Humboldt | Provincia: | Padre Abad | Departamento: | Huánuco |
| Fotografía N° 55 | |  | | | |
| Fecha: | 14/02/2017 | | | | |
| Hora: | 11:34 h | | | | |
| Este (m): | 488 770 | | | | |
| Norte (m): | 9 022 795 | | | | |
| Altitud (m s.n.m): | 217 | | | | |
| COORDENADAS UTM – WGS 84 ZONA: 18 L | | | | | |
| Descripción: | Posible sitio para evaluación de flora cercano al pozo San Alejandro 1X, bosque primario, cercano a inicio de línea de recolección. | | | | |
| Distrito: | Alexander von Humboldt | Provincia: | Puerto Inca | Departamento: | Huánuco |
| Fotografía N° 56 | |  | | | |
| Fecha: | 14/02/2017 | | | | |
| Hora: | 11:26 h | | | | |
| Este (m): | 488 994 | | | | |
| Norte (m): | 9 022 394 | | | | |
| Altitud (m s.n.m): | 217 | | | | |
| COORDENADAS UTM – WGS 84 ZONA: 18 L | | | | | |
| Descripción: | Bosque secundario tipo purma, a 1 km aproximado de la carretera Federico Basadre | | | | |



PERÚ



Ministerio
del AmbienteOrganismo de Evaluación y
Fiscalización Ambiental - OEFA

Dirección de Evaluación

"Año del Buen Servicio al Ciudadano"

EVALUACIÓN AMBIENTAL TEMPRANA EN EL ÁREA DE INFLUENCIA DEL PROYECTO DE DESARROLLO E INSTALACIONES DE PRODUCCIÓN DEL LOTE 131, EN EL DISTRITO DE ALEXANDER VON HUMBOLDT, PROVINCIA DE PADRE ABAD, DEPARTAMENTO DE UCAYALI Y EN EL DISTRITO DE TOURNAVISTA, PROVINCIA DE PUERTO INCA, DEPARTAMENTO DE HUÁNUCO, DURANTE EL AÑO 2017.

IDENTIFICACIÓN DE COMPONENTES AMBIENTALES

| | | | | | |
|--|---|-------------------|-------------|----------------------|---------|
| Distrito: | Tournavista | Provincia: | Puerto Inca | Departamento: | Huánuco |
| Fotografía N° 57 |  | | | | |
| Fecha: 15/02/2017 Hora: 11:36 h | | | | | |
| Este (m): 490 639 | | | | | |
| Norte (m): 9 018 557 | | | | | |
| Altitud (m s.n.m): 219 | | | | | |
| COORDENADAS UTM – WGS 84 ZONA: 18 L | | | | | |
| Descripción: | Posible sitio para evaluación de flora en el área de la línea de recolección, presencia parches dominado por especies del género <i>Cecropia</i> (cético). | | | | |
| Distrito: | Alexander von Humboldt | Provincia: | Padre Abad | Departamento: | Ucayali |
| Fotografía N° 58 |  | | | | |
| Fecha: 15/02/2017 Hora: 12:28 | | | | | |
| Este (m): 489171 | | | | | |
| Norte (m): 9020695 | | | | | |
| Altitud (m s.n.m): 218 | | | | | |
| COORDENADAS UTM -WGS 84 ZONA: 18 L | | | | | |
| Descripción: | Área de la línea de recolección, presencia de especies como <i>Cavanillesia</i> sp. (palo brujo) y otras de bosque secundario, rodeadas por cultivos de maíz. | | | | |



PERÚ



Ministerio
del AmbienteOrganismo de Evaluación y
Fiscalización Ambiental - OEFA

GOBIERNO REGIONAL DE HUÁNUCO

"Año del Buen Servicio al Ciudadano"

EVALUACIÓN AMBIENTAL TEMPRANA EN EL ÁREA DE INFLUENCIA DEL PROYECTO DE DESARROLLO E INSTALACIONES DE PRODUCCIÓN DEL LOTE 131, EN EL DISTRITO DE ALEXANDER VON HUMBOLDT, PROVINCIA DE PADRE ABAD, DEPARTAMENTO DE UCAYALI Y EN EL DISTRITO DE TOURNAVISTA, PROVINCIA DE PUERTO INCA, DEPARTAMENTO DE HUÁNUCO, DURANTE EL AÑO 2017.

IDENTIFICACIÓN DE COMPONENTES AMBIENTALES

| | | | | | |
|--|--|--|-------------|----------------------|---------|
| Distrito: | Alexander von Humboldt | Provincia: | Puerto Inca | Departamento: | Huánuco |
| Fotografía N° 3 | |  | | | |
| Fecha: 18/02/2017. Hora: 02:09:14 h | | | | | |
| Este (m): 491 815 | | | | | |
| Norte (m): 9 016 616 | | | | | |
| Altitud (m s.n.m): 230 | | | | | |
| COORDENADAS UTM -WGS 84 ZONA: 18 L | | | | | |
| Descripción: | <i>Leontocebus weddelli weddelli</i> | | | | |
| Distrito: | Alexander von Humboldt | Provincia: | Puerto Inca | Departamento: | Huánuco |
| Fotografía N° 4 | |  | | | |
| Fecha: 15/02/2017 Hora: 05:06:48 p.m. | | | | | |
| Este (m): 489216 | | | | | |
| Norte (m): 9020682 | | | | | |
| Altitud (m.s.n.m): 269 | | | | | |
| COORDENADAS UTM -WGS 84 ZONA: 18 L | | | | | |
| Descripción: | <i>Saimiri boliviensis boliviensis</i> | | | | |



PERÚ

Ministerio
del Ambiente

Organismo de Evaluación y
Fiscalización Ambiental - OEFA

Dirección de Evaluación

"Año del Buen Servicio al Ciudadano"

COORDINACIÓN PREVIA CON LOS ACTORES INVOLUCRADOS, CONVOCATORIA E INSCRIPCIÓN EN LOS PROGRAMAS DE INDUCCIÓN

EVALUACIÓN AMBIENTAL TEMPRANA EN EL ÁREA DE INFLUENCIA DEL PROYECTO DE DESARROLLO E INSTALACIONES DE PRODUCCIÓN DEL LOTE 131, EN EL DISTRITO DE ALEXANDER VON HUMBOLDT, PROVINCIA DE PADRE ABAD, DEPARTAMENTO DE UCAYALI Y EN EL DISTRITO DE TOURNAVISTA, PROVINCIA DE PUERTO INCA, DEPARTAMENTO DE HUÁNUCO, DURANTE EL AÑO 2017.

COORDINACIÓN PREVIA CON LOS ACTORES INVOLUCRADOS, CONVOCATORIA E INSCRIPCIÓN A LOS PROGRAMAS DE INDUCCIÓN

| | | | | | |
|------------------|-------------|-------------------|-------------|----------------------|---------|
| Distrito: | Tournavista | Provincia: | Puerto Inca | Departamento: | Huánuco |
|------------------|-------------|-------------------|-------------|----------------------|---------|

| |
|--|
| Fotografía N° 1 |
| Fecha: 28/04/2017 Hora: 15:46 h |
| Este (m): 532 336 |
| Norte (m): 9 012 786 |
| Altitud (m n.s.m.): 200 |
| COORDENADAS UTM – WGS 84 ZONA: 18 L |



| | |
|---------------------|--|
| Descripción: | Reunión con el Gerente Municipal del distrito de Tournavista, Sr. Elvis Pérez Gonzales en local distrital. |
|---------------------|--|

| |
|--|
| Fotografía N° 2 |
| Fecha: 30/04/2017 Hora: 16:31 h |
| Este (m): 495 132 |
| Norte (m): 9 016 872 |
| Altitud (m n.s.m.): 213 |
| COORDENADAS UTM – WGS 84 ZONA: 18 L |



| | |
|---------------------|---|
| Descripción: | Reunión en el local comunal del caserío Los Ángeles con el agente municipal, Sr. Juan Retis Pimentel. |
|---------------------|---|



PERÚ

Ministerio del Ambiente

Organismo de Evaluación y Fiscalización Ambiental - OEFA



"Año del Buen Servicio al Ciudadano"

EVALUACIÓN AMBIENTAL TEMPRANA EN EL ÁREA DE INFLUENCIA DEL PROYECTO DE DESARROLLO E INSTALACIONES DE PRODUCCIÓN DEL LOTE 131 Y ZONAS ALEDAÑAS, EN EL DISTRITO DE ALEXANDER VON HUMBOLDT, PROVINCIA DE PADRE ABAD, DEPARTAMENTO DE UCAYALI Y EN EL DISTRITO DE TOURNAVISTA, PROVINCIA DE PUERTO INCA, DEPARTAMENTO DE HUÁNUCO, DURANTE EL AÑO 2017

COORDINACIÓN PREVIA CON LOS ACTORES INVOLUCRADOS, CONVOCATORIA E INSCRIPCIÓN A LOS PROGRAMAS DE INDUCCIÓN

| | | | | | |
|------------------|------------------------|-------------------|------------|----------------------|---------|
| Distrito: | Alexander von Humboldt | Provincia: | Padre Abad | Departamento: | Ucayali |
|------------------|------------------------|-------------------|------------|----------------------|---------|

| |
|--|
| Fotografía N° 3 |
| Fecha: 30/04/2017 Hora: 12:53 h |
| Este (m): 488 375 |
| Norte (m): 9 022 098 |
| Altitud (m n.s.m.): 247 |
| COORDENADAS UTM – WGS 84 ZONA: 18 L |



| | |
|---------------------|---|
| Descripción: | Reunión en la casa del Sr. Zenón Felipe Mateo Venturo, presidente de la Junta Vecinal Comunal Rural del caserío de Ascensión de Aguaytillo. |
|---------------------|---|

| |
|--|
| Fotografía N° 4 |
| Fecha: 29/04/2017 Hora: 14:54 h |
| Este (m): 494 382 |
| Norte (m): 9 024 120 |
| Altitud (m n.s.m.): 233 |
| COORDENADAS UTM – WGS 84 ZONA: 18 L |



| | |
|---------------------|--|
| Descripción: | Reunión con Bach. Ing. Geraldine Robles Vilca, Gerente de Desarrollo Social del distrito de Alexander Von Humboldt en el local distrital momentáneo. |
|---------------------|--|

EVALUACIÓN AMBIENTAL TEMPRANA EN EL ÁREA DE INFLUENCIA DEL PROYECTO DE DESARROLLO E INSTALACIONES DE PRODUCCIÓN DEL LOTE 131 Y ZONAS ALEDAÑAS, EN EL DISTRITO DE ALEXANDER VON HUMBOLDT, PROVINCIA DE PADRE ABAD, DEPARTAMENTO DE UCAYALI Y EN EL DISTRITO DE TOURNAVISTA, PROVINCIA DE PUERTO INCA, DEPARTAMENTO DE HUÁNUCO, DURANTE EL AÑO 2017

COORDINACIÓN PREVIA CON LOS ACTORES INVOLUCRADOS, CONVOCATORIA E INSCRIPCIÓN A LOS PROGRAMAS DE INDUCCIÓN

| | | | | | |
|-------------------|--------------------------------------|--------------------|--------------------------|-----------------------|-------------------|
| Distritos: | Alexander von Humboldt y Tournavista | Provincias: | Padre Abad y Puerto Inca | Departamentos: | Ucayali y Huánuco |
|-------------------|--------------------------------------|--------------------|--------------------------|-----------------------|-------------------|

Fotografía N° 5

Fecha: 01/05/2017
Hora: 10:18 h

Este (m): 495 662

Norte (m): 9 012 011

Altitud (m n.s.m.): 221

COORDENADAS UTM – WGS 84 ZONA: 18 L



Descripción:

Reunión en la casa del Sr. Orfilio Tucto García, alcalde del Centro Poblado Macuya, del distrito de Tournavista, provincia de Puerto Inca, departamento de Huánuco, para completar información sobre las personas que asistirán al Taller de Inducción y presentación del Plan de Monitoreo.

Fotografía N° 6


Fecha: 01/05/2017
Hora: 12:18 h

Este (m): 494 547

Norte (m): 9 024 545

Altitud (m n.s.m.): 231

COORDENADAS UTM – WGS 84 ZONA: 18 L



Descripción:

Radio Marginal 103.1 de la Sra. Elidia Álvarez Lezama ubicado en el distrito de Alexander von Humboldt, de la provincia de Padre Abad, departamento de Ucayali, el cual difundió las fechas de presentación de los talleres a realizar en las localidades involucradas en la Evaluación Ambiental Temprana.



PERÚ

Ministerio
del Ambiente

Organismo de Evaluación y
Fiscalización Ambiental - OEFA

SECRETARÍA DE AMBIENTE

"Año del Buen Servicio al Ciudadano"

REALIZACIÓN DE LA INDUCCIÓN Y DEL TALLER PARA LA PRESENTACIÓN DE LA PROPUESTA DEL PLAN DE MONITOREO AMBIENTAL PARTICIPATIVO



PERÚ

Ministerio del Ambiente

Organismo de Evaluación y Fiscalización Ambiental - OEFA

Dirección de Evaluación

"Año del Buen Servicio al Ciudadano"

EVALUACIÓN AMBIENTAL TEMPRANA EN EL ÁREA DE INFLUENCIA DEL PROYECTO DE DESARROLLO E INSTALACIONES DE PRODUCCIÓN DEL LOTE 131, EN EL DISTRITO DE ALEXANDER VON HUMBOLDT, PROVINCIA DE PADRE ABAD, DEPARTAMENTO DE UCAYALI Y EN EL DISTRITO DE TOURNAVISTA, PROVINCIA DE PUERTO INCA, DEPARTAMENTO DE HUÁNUCO, DURANTE EL AÑO 2017.

TALLER DE INDUCCIÓN Y PRESENTACIÓN DE LA PROPUESTA

| | | | | | |
|--|---|-------------------|------------|----------------------|---------|
| Distrito: | Alexander von Humboldt | Provincia: | Padre Abad | Departamento: | Ucayali |
| Fotografía N° 1 | | | | | |
| Caserío Ascención de Aguaytillo | | | | | |
| Fecha: 25/05/2017 Hora: 11:02 h | | | | | |
| Este (m): 488 549 | | | | | |
| Norte (m): 9 022 098 | | | | | |
| Altitud (m s.n.m.): 250 | | | | | |
| COORDENADAS UTM - WGS 84 ZONA: 18L | | | | | |
| Descripción: | El alcalde de Alexander von Humboldt, Sr. Tiófilo Fortunato Báñez Espinoza agradeciendo la presencia del equipo de OEFA y dando por inicio el taller de inducción y presentación de la propuesta del plan de del monitoreo ambiental participativo en el local comunal del caserío Ascención de Aguaytillo. | | | | |
| Fotografía N° 2 | | | | | |
| Caserío Ascención de Aguaytillo | | | | | |
| Fecha: 25/05/2017 Hora: 12:03 h | | | | | |
| Este (m): 488 549 | | | | | |
| Norte (m): 9 022 098 | | | | | |
| Altitud (m s.n.m.): 250 | | | | | |
| COORDENADAS UTM - WGS 84 ZONA: 18L | | | | | |
| Descripción: | Taller de inducción por parte del Blgo. Mario Escobedo Torres donde se está presentando la metodología para la evaluación de fauna en el local comunal del caserío Ascención de Aguaytillo. | | | | |



PERÚ

Ministerio del Ambiente

Organismo de Evaluación y Fiscalización Ambiental - OEFA



"Año del Buen Servicio al Ciudadano"

EVALUACIÓN AMBIENTAL TEMPRANA EN EL ÁREA DE INFLUENCIA DEL PROYECTO DE DESARROLLO E INSTALACIONES DE PRODUCCIÓN DEL LOTE 131, EN EL DISTRITO DE ALEXANDER VON HUMBOLDT, PROVINCIA DE PADRE ABAD, DEPARTAMENTO DE UCAYALI Y EN EL DISTRITO DE TOURNAVISTA, PROVINCIA DE PUERTO INCA, DEPARTAMENTO DE HUÁNUCO, DURANTE EL AÑO 2017

TALLER DE INDUCCIÓN Y PRESENTACIÓN DE LA PROPUESTA

| | | | | | |
|--|---|-------------------|------------|----------------------|---------|
| Distrito: | Alexander von Humboldt | Provincia: | Padre Abad | Departamento: | Ucayali |
| Fotografía N° 3 |  | | | | |
| Caserío Ascención de Aguaytillo | | | | | |
| Fecha: 25/05/2017 Hora: 13:50 h | | | | | |
| Este (m): 488 549 | | | | | |
| Norte (m): 9 022 098 | | | | | |
| Altitud (m s.n.m): 250 | | | | | |
| COORDENADAS UTM - WGS 84 ZONA: 18L | | | | | |
| Descripción: | Entrega del certificado de asistencia del taller al presidente de la Junta Vecinal Comunal Rural del caserío Ascención de Aguaytillo, Sr. Zenón Felipe Mateo Venturo por parte de la Lic. Juanita Antonia Pérez Ríos. | | | | |
| Fotografía N° 4 |  | | | | |
| Caserío Primavera | | | | | |
| Fecha: 26/05/2017 Hora: 14:01 h | | | | | |
| Este (m): 495 068 | | | | | |
| Norte (m): 9 020 562 | | | | | |
| Altitud (m s.n.m): 238 | | | | | |
| COORDENADAS UTM - WGS 84 ZONA: 18L | | | | | |
| Descripción: | Realización del taller de inducción y presentación de la propuesta del plan del monitoreo ambiental participativo en el local comunal del caserío Primavera. | | | | |



PERÚ

Ministerio del Ambiente

Organismo de Evaluación y Fiscalización Ambiental - OEFA

Dirección de Evaluación

"Año del Buen Servicio al Ciudadano"

EVALUACIÓN AMBIENTAL TEMPRANA EN EL ÁREA DE INFLUENCIA DEL PROYECTO DE DESARROLLO E INSTALACIONES DE PRODUCCIÓN DEL LOTE 131, EN EL DISTRITO DE ALEXANDER VON HUMBOLDT, PROVINCIA DE PADRE ABAD, DEPARTAMENTO DE UCAYALI Y EN EL DISTRITO DE TOURNAVISTA, PROVINCIA DE PUERTO INCA, DEPARTAMENTO DE HUÁNUCO, DURANTE EL AÑO 2017

TALLER DE INDUCCIÓN Y PRESENTACIÓN DE LA PROPUESTA

| | | | | | |
|--|---|-------------------|--------------------------|----------------------|-------------------|
| Distrito: | Alexander von Humboldt y Tournavista | Provincia: | Padre Abad y Puerto Inca | Departamento: | Ucayali y Huánuco |
| Fotografía N° 5 | | | | | |
| Caserío Primavera | | | | | |
| Fecha: 26/05/2017 Hora: 16:28 h | | | | | |
| Este (m): 495 068 | | | | | |
| Norte (m): 9 020 562 | | | | | |
| Altitud (m s.n.m): 238 | | | | | |
| COORDENADAS UTM - WGS 84 ZONA: 18L | | | | | |
| Descripción: | Entrega del certificado de asistencia al agente municipal del caserío Primavera, Sr. Rubén Delgado Trinidad. | | | | |
| Fotografía N° 6 | | | | | |
| Centro poblado de Macuya | | | | | |
| Fecha: 24/05/2017 Hora: 14:24 h | | | | | |
| Este (m): 495 616 | | | | | |
| Norte (m): 9 012 183 | | | | | |
| Altitud (m s.n.m): 200 | | | | | |
| COORDENADAS UTM - WGS 84 ZONA: 18L | | | | | |
| Descripción: | El director de Dirección de Evaluación del OEFA, Blgo. Francisco García Aragón, realiza una presentación previa al taller de Inducción y presentación de la propuesta del plan de monitoreo ambiental participativo en el local comunal del centro poblado Macuya | | | | |



PERÚ

Ministerio del Ambiente

Organismo de Evaluación y Fiscalización Ambiental - OEFA

División de Evaluación

"Año del Buen Servicio al Ciudadano"

EVALUACIÓN AMBIENTAL TEMPRANA EN EL ÁREA DE INFLUENCIA DEL PROYECTO DE DESARROLLO E INSTALACIONES DE PRODUCCIÓN DEL LOTE 131, EN EL DISTRITO DE ALEXANDER VON HUMBOLDT, PROVINCIA DE PADRE ABAD, DEPARTAMENTO DE UCAYALI Y EN EL DISTRITO DE TOURNAVISTA, PROVINCIA DE PUERTO INCA, DEPARTAMENTO DE HUÁNUCO, DURANTE EL AÑO 2017

TALLER DE INDUCCIÓN Y PRESENTACIÓN DE LA PROPUESTA


| | | | | | |
|------------------|-------------|-------------------|-------------|----------------------|---------|
| Distrito: | Tournavista | Provincia: | Puerto Inca | Departamento: | Huánuco |
|------------------|-------------|-------------------|-------------|----------------------|---------|

| |
|--|
| Fotografía N° 7 |
| Caserío Los Ángeles |
| Fecha: 26/05/2017 Hora: 16:40 h |
| Este (m): 495 134 |
| Norte (m): 9 016 809 |
| Altitud (m s.n.m): 212 |
| COORDENADAS UTM - WGS 84 ZONA: 18L |



Descripción: Realización del taller de inducción y presentación de la propuesta del plan de monitoreo ambiental participativo en el local comunal del caserío Los Ángeles

| |
|--|
| Fotografía N° 8 |
| Caserío Los Ángeles |
| Fecha: 26/05/2017 Hora: 11:46 h |
| Este (m): 495 134 |
| Norte (m): 9 016 809 |
| Altitud (m s.n.m): 212 |
| COORDENADAS UTM - WGS 84 ZONA: 18L |



Descripción: Banner del OEFA en el frontis del local comunal del caserío Los Ángeles, en donde se llevó a cabo del taller de inducción y presentación de la propuesta del plan de monitoreo ambiental participativo.