



PERÚ

Ministerio
del AmbienteOrganismo de Evaluación y
Fiscalización Ambiental - OEFA

Dirección

ORGANISMO DE EVALUACIÓN Y FISCALIZACIÓN AMBIENTAL
SUBDIRECCIÓN DE CALIDAD AMBIENTAL
RECIBIDO
18 DIC. 2014
V°B° _____ Hora: 13:00 PM
Firma _____

"Año de la Promoción de la Industria Responsable y del Compromiso Climático"
"Decenio de las Personas con Discapacidad en el Perú"

INFORME N° 211 - 2014-OEFA/DE-SDCA-CIPASH

PARA : **CARLOS ALLEN GUILLÉN PANTIGOZO**
Coordinador para la Identificación de Pasivos Ambientales del Subsector Hidrocarburos

DE : **ANGELA ALFARO CORONEL**
Tercero Evaluador para la Identificación de Pasivos Ambientales del Subsector Hidrocarburos

ASUNTO : Identificación de pasivo ambiental del subsector hidrocarburos con código de Ficha OEFA F01613, ubicado en el Lote VII/VI (ex Lote VII), en el distrito de La Brea Negritos de la provincia Talara del departamento de Piura.

FECHA : San Isidro, 16 DIC. 2014

El presente Informe de identificación de pasivo ambiental del subsector hidrocarburos ha sido elaborado en el marco de la Ley N° 29134 - Ley que regula los pasivos ambientales del subsector hidrocarburos¹ y su Reglamento², así como en aplicación de la Directiva N° 001-2013-OEFA/CD³.

I. OBJETO

1. El presente Informe tiene por objeto comunicar que el pozo mal abandonado (con código PERUPETRO T1819), el suelo contaminado circundante a él y las emisiones gaseosas fugitivas provenientes del pozo, constituyen un pasivo ambiental del subsector hidrocarburos, identificado con código de Ficha OEFA F01613. Este pasivo ambiental se encuentra ubicado en el distrito de La Brea Negritos de la provincia Talara del departamento de Piura, el cual fue verificado en campo el 07 de agosto de 2014 y complementado con una evaluación in situ el día 05 de octubre de 2014.

II. MARCO NORMATIVO

2. Mediante la Ley N° 29134 - Ley que regula los pasivos ambientales del subsector hidrocarburos, se establecen las reglas aplicables a la gestión de los pasivos ambientales en las actividades del subsector hidrocarburos, con la finalidad de reducir o eliminar sus impactos negativos en la salud, la población, el ecosistema circundante y la propiedad.
3. El Artículo 2° de la citada Ley, define a los pasivos ambientales como aquellos pozos e instalaciones mal abandonados, los suelos contaminados, los efluentes, emisiones, restos o depósitos de residuos ubicados en cualquier lugar del territorio nacional, incluyendo el zócalo marino, producidos como consecuencia de operaciones en el subsector hidrocarburos, realizadas por parte de empresas que han cesado sus actividades en el área donde se produjeron dichos impactos.
4. El Numeral 6.3 del Artículo 6° del Reglamento de la Ley N° 29134, aprobado mediante Decreto Supremo N° 004-2011-EM, dispone que la autoridad a cargo de la fiscalización y

¹ Publicado en el diario oficial El Peruano el 17 de noviembre de 2007.

² Decreto Supremo N° 004-2011-EM.

³ Directiva N° 001-2013-OEFA/CD - Directiva para la identificación de pasivos ambientales en el subsector hidrocarburos a cargo del OEFA y la Metodología para la Estimación del Nivel de Riesgo de Pasivos Ambientales en el Subsector Hidrocarburos, aprobada con Resolución de Consejo Directivo N° 022-2013-OEFA/CD del 22 de mayo de 2013.

sanción del cumplimiento de las obligaciones ambientales contenidas en el Reglamento de la Ley N° 29134 es el Organismo Supervisor de la Inversión en Energía y Minería - OSINERGMIN, en tanto no se efectúe la transferencia de funciones de evaluación, supervisión, fiscalización, control y sanción en materia ambiental al Organismo de Evaluación y Fiscalización Ambiental - OEFA, de acuerdo a lo establecido en la Primera Disposición Complementaria Transitoria de la Ley N° 29325 y el Decreto Supremo N° 001-2010-MINAM.

5. Con la finalidad de dar cumplimiento a lo dispuesto en la Ley N° 29325, y dentro del proceso gradual de transferencia de las funciones de las entidades del Gobierno Nacional con competencias en evaluación, supervisión, fiscalización, control y sanción ambiental, mediante Decreto Supremo N° 001-2010-MINAM se aprobó el inicio del proceso de transferencia de las funciones de supervisión, fiscalización y sanción en materia ambiental del OSINERGMIN al OEFA, y posteriormente por medio de la Resolución Ministerial N° 042-2013-MINAM, publicada el 19 de febrero de 2013, el Ministerio del Ambiente precisó que el OEFA es competente para ejercer la función de identificación de pasivos ambientales de hidrocarburos, en el marco de lo establecido en la Ley N° 29134 y su Reglamento.
6. Asimismo, mediante Resolución de Consejo Directivo N° 022-2013-OEFA/CD del 22 de mayo de 2013, se aprobó la Directiva N° 001-2013-OEFA/CD - Directiva para la identificación de pasivos ambientales en el subsector hidrocarburos a cargo del OEFA y la Metodología para la Estimación del Nivel de Riesgo de Pasivos Ambientales en el Subsector Hidrocarburos.

A continuación se detallan las acciones desarrolladas:

III. IDENTIFICACIÓN DE PASIVO AMBIENTAL DEL SUBSECTOR HIDROCARBUROS CON CÓDIGO DE FICHA OEFA F01613

III.1 Revisión Documentaria

7. Entre los años 2001 y 2002, PERUPETRO S.A. (en adelante, PERUPETRO) realizó el estudio denominado "Pasivos Ambientales - Estudio de Pozos ATA, APA y DPA"⁴ (en adelante, Estudio PERUPETRO), evaluándose un total de 8 944 pozos, los cuales fueron clasificados con un código de intervención⁵, para priorizar su abandono o considerarlo dentro de un programa de rehabilitación.
8. De acuerdo al Estudio PERUPETRO, 401 pozos fueron clasificados con los códigos 1A y 1B; sin embargo, se priorizaron los trabajos de abandono de 204 pozos ubicados en los campos del noroeste del Perú, así como los pozos ubicados en el sector Pirín y Ahuallane en Puno, en la medida que representaban un mayor peligro a la seguridad integral de las personas. La ejecución del programa de abandono técnico definitivo de dichos pozos estuvo a cargo de PETROPERÚ S.A. (en adelante, PETROPERÚ), según la autorización dispuesta en el Artículo 6° de la Ley N° 28880 - Ley que autoriza Crédito Suplementario en el Presupuesto del Sector Público para el Año Fiscal 2006 y dicta otras medidas.

⁴ Pozo ATA: Pozo con abandono temporal.
Pozo APA: Pozo con abandono permanente.
Pozo DPA: Pozo abandonado durante la perforación.

⁵ 1A: Pozos que necesitan abandono permanente, por constituir un verdadero peligro a la seguridad integral de las personas.
1B: Pozos que necesitan abandono permanente, porque potencialmente pueden contaminar el ambiente.
1C: Pozos secos, productores de agua, que no contaminan el ambiente y no son un peligro para las personas.
2A: Pozos que de alguna forma debe considerarse su rehabilitación, ya sea para ponerlos en producción o para incluirlos dentro de proyectos de recuperación mejorada.

9. Asimismo, entre los años 2009 y 2010, el OSINERGMIN realizó trabajos de identificación de pasivos ambientales del subsector hidrocarburos, identificándose 6 271 pozos, de los cuales 4 634 fueron considerados pasivos ambientales, de acuerdo a los informes números 19853-2009-OS-GFHL/UMAL, 7426-2010-OS-GFHL/UEEL y 13609-2010-OS-GFHL/UPPD del OSINERGMIN. Sin embargo, no todos los pozos identificados y evaluados cumplen con la definición de pasivo ambiental, de acuerdo a lo establecido en el Artículo 2° de la Ley N° 29134 - Ley que regula los Pasivos Ambientales del Subsector Hidrocarburos.
10. De la revisión documentaria, se tiene que el pasivo ambiental evaluado corresponde a un pozo inactivo, considerado en el Estudio PERUPETRO como un pozo ATA con código de intervención 2A; es decir, un pozo con abandono temporal, respecto del cual debe considerarse su rehabilitación, ya sea para ponerlo en producción o para incluirlo dentro de proyectos de recuperación mejorada, presenta intervalos perforados y no cuenta con tapones de abandono. Asimismo, no cumple con la legislación de la época en la que fue elaborado el Estudio en mención (ver anexo 7).
11. Según el registro del OSINERGMIN es un pozo ATA, que presenta fluido en el interior, cantina destruida con restos de madera; asimismo, menciona que no cuenta con acceso vehicular y la vegetación es seca en la zona (ver anexo 8).

III.2 Descripción del pasivo ambiental y área circundante

III.2.1 Identificación del área

12. De lo revisado en el Estudio de Impacto Ambiental para el proyecto de "Perforación de 3 022 pozos de desarrollo y Prospección Sísmica 2D de 59 km", aprobado por Resolución Directoral N° 203-2012-MEM/AEE, el área evaluada correspondiente al ex Lote VII - distrito de La Brea Negritos, presenta un clima cálido, muy seco tropical (árido tropical) con escasa precipitación, ubicado en una zona de vida de "Desierto Superárido Tropical". En esta zona, la vegetación es muy escasa y se encuentra expuesta a una erosión eólica que se acentúa durante los meses de verano, debido a la presencia y acción combinada de los fuertes vientos provenientes del sur y sureste, así como por las altas temperaturas y una baja humedad relativa. La fisiografía del lugar está representada por un paisaje de colinas bajas moderadamente a fuertemente disectadas.
13. La zona evaluada donde se ubica el pozo, se encuentra en una zona de bosques secos, presenta un paisaje plano suavemente ondulado de pendientes bajas. Se observa suelo erosionado por la acción hídrica y eólica, presenta vegetación con formación de matorrales secos y arbustivos.

III.2.2 Descripción del pasivo ambiental

14. Durante la evaluación in situ realizada por el OEFA el 07 de agosto de 2014 se observó un pozo inactivo en un terreno no habilitado y sin acceso vehicular, dicho pozo se ubicó en un hoyo de aproximadamente 1,4 m x 1,4 m x 1 m de profundidad, donde se observó el casing cortado al ras del suelo con un diámetro de 8 pulgadas y un tubing de 2,5 pulgadas, que sobresalía 0,05 m sobre la superficie del suelo, no presentan cabezal ni válvulas que aseguren su hermetismo, por lo que se considera abierto y expuesto al ambiente; asimismo, se percibió fluido al interior del pozo; sin embargo, no se observó afloramiento superficial de estos, pero si se percibió emisiones gaseosas fugitivas provenientes del pozo, del cual se realizó monitoreo de emisiones fugitivas en la visita complementaria del 05 de octubre de 2014 (ver anexos 1, 2 y 3).
15. Para la evaluación del suelo en el área circundante al pozo se realizó un recorrido y exploración, con la finalidad de determinar la presencia de hidrocarburos estableciéndose

"Año de la Promoción de la Industria Responsable y del Compromiso Climático"
 "Decenio de las Personas con Discapacidad en el Perú"

la ubicación de los puntos de muestreo de suelo, tras el análisis de las muestras recolectadas, los resultados de los reportes de ensayo de laboratorio determinan que la concentración de la Fracción de hidrocarburos F2 supera las concentraciones establecidas en el Estándar de Calidad Ambiental para suelo de uso agrícola aprobado por el Decreto Supremo N° 002-2013-MINAM, evidenciando la presencia de suelo contaminado con hidrocarburos, como se detalla en el Ítem III.3.

16. En ese sentido, de la revisión documentaria y evaluación in situ se tiene que el pozo se encuentra mal abandonado, toda vez que no se encuentra herméticamente cerrado ni en condiciones seguras para el abandono, conforme se establece el Artículo 2° del Decreto Supremo N° 032-2004-EM - Reglamento de las Actividades de Exploración y Explotación de Hidrocarburos⁶. Además de presentar suelo contaminado con hidrocarburos en el área circundante al pozo y emisiones gaseosas fugitivas provenientes del mismo.

III.3 Identificación de contaminantes y toma de muestras

III.3.1 Calidad del suelo

17. Producto del recorrido y exploración del área circundante al pozo, se ubicaron dos (2) puntos para la recolección de igual número de muestras puntuales de suelo para su correspondiente análisis en un laboratorio acreditado por INDECOPI. Para la toma de muestra se siguieron los criterios establecidos en la Guía para Muestreo de Suelos en el marco del Decreto Supremo N° 002-2013-MINAM, Estándares de Calidad Ambiental (ECA) para suelo, aprobado con Resolución Ministerial N° 085-2014-MINAM.
18. La descripción y ubicación de los puntos de muestreo de suelo; así como, los parámetros analizados en laboratorio se detallan en la Tabla 1 (ver anexo 4).

Tabla 1: Puntos de Muestreo

Matriz	Código del punto de muestreo	Parámetros analizados	Descripción	WGS 84 ZONA 17M	
				ESTE (m)	NORTE (m)
Suelo	F01613-SU01	FH F1 (C ₆ -C ₁₀)* FH F2 (C ₁₀ -C ₂₈) FH F3 (C ₂₈ -C ₄₀)	La muestra de suelo de textura arenosa se tomó a 1,8 m en dirección noreste del pozo y a una profundidad de 0,4 m de la superficie del suelo.	479411	9486156
Suelo	F01613-SU02	FH F1 (C ₆ -C ₁₀)* FH F2 (C ₁₀ -C ₂₈) FH F3 (C ₂₈ -C ₄₀)	La muestra de suelo de textura arenosa se tomó a 11 m en dirección sureste del pozo y a una profundidad de 0,5 m de la superficie del suelo.	479402	9486159

FH F1: Fracción de hidrocarburos F1 (C₆-C₁₀).

FH F2: Fracción de hidrocarburos F2 (C₁₀-C₂₈).

FH F3: Fracción de hidrocarburos F3 (C₂₈-C₄₀).

* De manera referencial, dado que el ECA considera la Fracción de hidrocarburos F1 (C₅-C₁₀).

19. Los resultados obtenidos en laboratorio fueron comparados con el Estándar de Calidad Ambiental para Suelo de uso agrícola (Decreto Supremo N° 002-2013-MINAM), dado que no se ha observado viviendas ni actividad industrial /extractiva en curso en los alrededores a la ubicación del pozo. Se obtuvieron los siguientes resultados de laboratorio (ver anexo 5).

⁶ Decreto Supremo N° 032-2004-EM - Reglamento de las Actividades de Exploración y Explotación de Hidrocarburos, Artículo 2°.- *Definiciones*
 (...) "Abandono del Pozo: Trabajos que se efectúan para dejar herméticamente cerrado y en condiciones seguras un Pozo."
 (...)

"Año de la Promoción de la Industria Responsable y del Compromiso Climático"
 "Decenio de las Personas con Discapacidad en el Perú"

Tabla 2: Resultado de los análisis fisicoquímicos realizados

Matriz	Código de muestra	Parámetros analizados	Resultado	Unidad	ECA o norma referencial	% que se encuentra por encima del ECA o norma referencial	Laboratorio	Número de informe de ensayo de laboratorio
Suelo	F01613-SU01	FH F1 (C ₆ -C ₁₀)*	<10	mg/kg	200	No supera	AGQ Perú S.A.C.	S-14/22629
Suelo	F01613-SU01	FH F2 (C ₁₀ -C ₂₈)	1 008	mg/kg	1 200	No supera	AGQ Perú S.A.C.	S-14/22629
Suelo	F01613-SU01	FH F3 (C ₂₈ -C ₄₀)	4 805	mg/kg	3 000	60,1 %	AGQ Perú S.A.C.	S-14/22629
Suelo	F01613-SU02	FH F1 (C ₆ -C ₁₀)*	<10	mg/kg	200	No supera	AGQ Perú S.A.C.	S-14/22630
Suelo	F01613-SU02	FH F2 (C ₁₀ -C ₂₈)	503	mg/kg	1 200	No supera	AGQ Perú S.A.C.	S-14/22630
Suelo	F01613-SU02	FH F3 (C ₂₈ -C ₄₀)	2 754	mg/kg	3 000	No supera	AGQ Perú S.A.C.	S-14/22630

FH F1: Fracción de hidrocarburos F1 (C₆-C₁₀).

FH F2: Fracción de hidrocarburos F2 (C₁₀-C₂₈).

FH F3: Fracción de hidrocarburos F3 (C₂₈-C₄₀).

* De manera referencial, dado que el ECA considera la Fracción de hidrocarburos F1 (C₅-C₁₀).

20. Los resultados obtenidos del análisis en laboratorio evidencian la presencia de suelo contaminado con hidrocarburos, dado que las concentración correspondiente a la Fracción de hidrocarburos F3 de la muestra F01613-SU01, supera el ECA para suelo de uso agrícola.

III.3.2 Monitoreo de emisiones gaseosas fugitivas

21. Durante la evaluación in situ, se percibió organolépticamente olores característicos a hidrocarburos originados por emisiones gaseosas fugitivas provenientes del pozo, por lo cual el 05 de octubre de 2014 se realizó el monitoreo para la detección de gases asociados a la presencia del pozo.
22. Para el monitoreo de emisiones gaseosas fugitivas, se tomaron como referencia las recomendaciones del Manual Técnico OSHA: Technical Manual, Section II: Sampling, Measurement Methods and Instruments, Chapter 1 Personal Sampling For Air Contaminants, Chapter 3 Technical Equipment: Direct-Reading Instrumentation for Air Contaminants, debido a la ausencia de una guía de monitoreo nacional para este tipo de emisiones. Se seleccionaron los siguientes parámetros de medición:

Tabla 3: Parámetros de medición

Matriz	Parámetros
Emisiones gaseosas fugitivas en boca de pozo	<ul style="list-style-type: none"> - Porcentaje de oxígeno en aire (% O₂). - Porcentaje de Límite Inferior de Explosividad⁷ (Lower Explosive Limit - LEL). - Concentración de compuestos orgánicos volátiles (COVs). - Concentración de Sulfuro de hidrógeno (H₂S).

Fuente: Dirección de Evaluación.

23. La descripción y ubicación de los puntos de monitoreo de emisiones gaseosas fugitivas se detallan en la Tabla 4:

⁷ Porcentaje mínimo, en volumen de un gas que, mezclado con aire a temperatura y presión normales, forma una mezcla inflamable.

"Año de la Promoción de la Industria Responsable y del Compromiso Climático"
 "Decenio de las Personas con Discapacidad en el Perú"

Tabla 4: Punto de monitoreo de emisiones gaseosas fugitivas.

Matriz	Código del punto de muestreo	Descripción	WGS 84 ZONA 17M	
			ESTE (m)	NORTE (m)
Emisiones gaseosas	F01613-EM01	La medición se realizó en la fuente de emisión, boca del pozo, con una duración de 15 minutos.	479411	9486156
Verificación en alrededores	F01613-VA01	Medición referencial, se realizó en un recorrido en el área circundante alrededor del pozo en un radio de 1 a 3 m, con una duración de 10 minutos.	No aplica	No aplica

Fuente: Dirección de Evaluación.

24. De la medición realizada en campo se obtuvieron los siguientes resultados (ver anexo 6).

Tabla 5: Resultado de los análisis realizados en campo.

EQUIPO EMPLEADO			MultiRAE Lite – PGM6208 (Monitor de gases múltiple)									
CODIGO DE PUNTO DE MEDICION	FECHA	HORA DE INICIO	PARAMETROS									
			LEL (%)		O ₂ (%)		H ₂ S (mg/m ³)			COVs (mg/m ³)		
			Min.	Max.	Min.	Max.	Min.	Max.	Prom.	Min.	Max.	Prom.
F01613-EM01	05/10/2014	07:13	100	100	20.9	20.9	0	0.1	0	14	222	141
F01613-VA01	05/10/2014	06:56	0	0	20.9	20.9	0	0	0	0	2	0.7

25. En vista que el monitoreo tuvo por finalidad detectar gases asociados a la presencia del pozo, los valores obtenidos por el equipo detector de gases son considerados referenciales.
26. Los resultados obtenidos en boca de pozo (F01613-EM01) muestran la presencia de COVs y que el Límite Inferior de Explosividad (LEL) alcanza valores hasta 100%, evidenciando que las emisiones gaseosas fugitivas provenientes del pozo están compuestas por una mezcla de gases con características combustibles y posiblemente inflamables con comportamiento no constante. Las concentraciones de H₂S, muestran una disminución significativa respecto a las concentraciones en boca de pozo.
27. Los resultados obtenidos en los alrededores a la ubicación del pozo (F01613-VA01) muestran que no son significativos en comparación con las mediciones obtenidas en boca de pozo.
28. La estimación del nivel de riesgo se realizará en función del parámetro Fracción de hidrocarburo F3 de la muestra F01613-SU01, debido a que presentó el valor de porcentaje más alto que supera el ECA entre el resto de parámetros considerados para la evaluación; asimismo, se considerará a manera de referencia las concentraciones de emisiones gaseosas fugitivas tomadas en la boca del pozo y su área circundante.

III.4 Estimación del Nivel de Riesgo

29. La estimación del nivel de riesgo del pasivo ambiental, se evaluó conforme a los lineamientos establecidos en la Metodología para la Estimación del Nivel de Riesgo de Pasivos Ambientales en el Subsector Hidrocarburos aprobada por Resolución de Consejo Directivo N° 022-2013-OEFA/CD.

III.4.1 Salud

Identificación de peligros

30. La presencia de suelo contaminado con hidrocarburos a nivel superficial, puede afectar la salud de la población en caso exista un contacto directo continuo y/o manipulación continua (sin la adecuada protección) con este suelo; asimismo, las emisiones de gases detectadas

"Año de la Promoción de la Industria Responsable y del Compromiso Climático"
 "Decenio de las Personas con Discapacidad en el Perú"

en boca del pozo, podrían causar afectación en la salud de la población en caso de ser inhalados en forma continua y prolongada.

Estimación de la probabilidad

31. La probabilidad de ocurrencia de peligros se evaluó in situ y en gabinete, conforme a los lineamientos de la Metodología para la Estimación del Nivel de Riesgo de Pasivos Ambientales en el Subsector Hidrocarburos, conforme al siguiente detalle:

Probabilidad de la ocurrencia	Valor
Debido a la presencia de suelo contaminado con hidrocarburos y a la constante emisión de gases provenientes del pozo, se estima que ocurre de manera continua.	5

Fuente: Elaboración propia (Cuadro N° 1 de la Metodología para la Estimación del Nivel de Riesgo de Pasivos Ambientales en el Subsector Hidrocarburos).

Estimación de la consecuencia en la salud

32. La consecuencia en la salud, se evaluó in situ y en gabinete, conforme a los lineamientos establecidos en la Metodología para la Estimación del Nivel de Riesgo de Pasivos Ambientales en el Subsector Hidrocarburos, como se detalla a continuación:

$$\text{Salud} = C + 2(P) + E + \text{Pobl.}$$

Factores	Escenarios	Puntuación
Cantidad (C)	De los resultados del análisis de las muestras de suelo alrededor del pozo, se encontraron valores de concentración para la Fracción de hidrocarburos F3 de hasta 60,1 % por encima del ECA para suelo de uso agrícola.	3
Peligrosidad (P)	Las emisiones gaseosas provenientes del pozo, según las mediciones del detector de gases tienen características combustibles y posiblemente inflamables con comportamiento no constante, en vista que la medición del LEL en la fuente de emisión reportó valores hasta 100 %. Cabe precisar que la peligrosidad debido a la presencia de COVs en la mezcla de gases no es considerada relevante por la ubicación del pozo.	2* x (3)
Extensión (E)	La periferia de la Urb. José Abelardo Quiñones se encuentra aproximadamente a 8 900 m de la ubicación del pozo.	1
Población potencialmente afectada (Pobl.)**	No hay presencia de viviendas asentadas próximas al área circundante del pozo.	1
Total		11

Fuente: Elaboración propia (Cuadros números 2, 3, 4 y 5 de la Metodología para la Estimación del Nivel de Riesgo de Pasivos Ambientales en el Subsector Hidrocarburos).

* La peligrosidad se multiplica por la constante 2 en la sumatoria de factores para el cálculo de la consecuencia.

**La población potencialmente afectada ha sido determinada considerando un radio de hasta 1 km, dado que la mayor distancia en el factor extensión está referida a 1 km.



33. Para la puntuación de 11, le corresponde un valor numérico de 3 (Cuadro N° 11 de la Metodología para la Estimación del Nivel de Riesgo de Pasivos Ambientales en el Subsector Hidrocarburos) para la consecuencia en la salud.

Estimación del nivel de riesgo en la salud

34. De acuerdo a lo señalado en la Metodología para la Estimación del Nivel de Riesgo de Pasivos Ambientales en el Subsector Hidrocarburos, el cálculo para la estimación de riesgo para la salud, se realiza empleando la siguiente ecuación:

$$\text{Riesgo} = \text{Probabilidad} \times \text{Consecuencia}$$

35. Reemplazando los valores obtenidos en esta ecuación tenemos: (5 x 3), el valor del riesgo para la salud es 15, que se interpreta como un nivel de riesgo MEDIO de acuerdo a los rangos establecidos en el siguiente cuadro:

Determinación del nivel de riesgo

Nivel de riesgo en función de la salud, seguridad de la población y calidad del ambiente	Rango del riesgo
Riesgo alto	16 – 25
Riesgo medio	6 – 15
Riesgo bajo	1 – 5

Fuente: Cuadro N° 14 de la Metodología para la Estimación del Nivel de Riesgo de Pasivos Ambientales en el Subsector Hidrocarburos.

III.4.2 Seguridad de la población

Identificación de peligros

36. Debido a las condiciones en las que se encuentra el pozo mal abandonado, pueden ocasionar daños a la integridad física de las personas producto de caídas y/o golpes. Asimismo, las emisiones de gases provenientes del pozo podrían originar amagos de incendios en la boca del pozo.

Estimación de la probabilidad

37. La probabilidad de ocurrencia de peligros se evaluó in situ y en gabinete, conforme a los lineamientos de la Metodología para la Estimación del Nivel de Riesgo de Pasivos Ambientales en el Subsector Hidrocarburos, tal como se detalla a continuación:

Probabilidad de la ocurrencia	Valor
Debido a la presencia de suelo contaminado con hidrocarburos y a la constante emisión de gases provenientes del pozo, se estima que ocurre de manera continua.	5

Fuente: Elaboración propia (Cuadro N° 1 de la Metodología para la Estimación del Nivel de Riesgo de Pasivos Ambientales en el Subsector Hidrocarburos).

Estimación de la consecuencia en la seguridad de la población

38. La consecuencia en la seguridad de la población se evaluó in situ y en gabinete, conforme a los lineamientos establecidos en la Metodología para la Estimación del Nivel de Riesgo de Pasivos Ambientales en el Subsector Hidrocarburos, como se detalla a continuación:

"Año de la Promoción de la Industria Responsable y del Compromiso Climático"
 "Decenio de las Personas con Discapacidad en el Perú"

$$\text{Seguridad de la población} = \Sigma (\text{Factores})$$

Factores	Escenarios	Puntuación
Accesibilidad	La periferia de la Urb. José Abelardo Quiñones se encuentra aproximadamente a 8 900 m de la ubicación del pozo, por lo que se requiere de un recorrido largo a pie en vía no demarcada.	3
Potencial de colapso	La estructura del pozo se encuentra a nivel de la superficie del suelo.	1
Presencia de cercos	El área del pasivo ambiental no está cercada ni señalizada.	4
Potencial de incendios o explosión	Durante la evaluación in situ, se observó a nivel superficial suelo contaminado con hidrocarburos, cuyas propiedades combustibles se encuentran neutralizadas por el medio. La mezcla de gases provenientes del pozo a través de emisiones gaseosas fugitivas poseen características combustibles y posiblemente inflamables (LEL: 100 %). Por las condiciones en las que se encuentra el pozo que evidencia falta de sello hermético, estas emisiones gaseosas fugitivas son consideradas como residuos combustibles abandonados a la intemperie.	4
Total		12

Fuente: Elaboración propia (Cuadros números 7, 8, 9 y 10 de la Metodología para la Estimación del Nivel de Riesgo de Pasivos Ambientales en el Subsector Hidrocarburos).

39. Para la puntuación de 12, le corresponde un valor numérico de 3 (Cuadro N° 13 de la Metodología para la Estimación del Nivel de Riesgo de Pasivos Ambientales en el Subsector Hidrocarburos) para la consecuencia en la seguridad de la población.

Estimación del nivel de riesgo en la seguridad

40. De acuerdo a lo señalado en la Metodología para la Estimación del Nivel de Riesgo de Pasivos Ambientales en el Subsector Hidrocarburos, el cálculo para la estimación de riesgo para la seguridad de la población se realiza empleando la siguiente ecuación:

$$\text{Riesgo} = \text{Probabilidad} \times \text{Consecuencia}$$

41. Reemplazando los valores obtenidos en esta ecuación tenemos: (5 x 3), el valor del riesgo para la seguridad de la población es 15, que se interpreta como un nivel de riesgo MEDIO de acuerdo a los rangos establecidos en el siguiente cuadro:



"Año de la Promoción de la Industria Responsable y del Compromiso Climático"
 "Decenio de las Personas con Discapacidad en el Perú"

Determinación del nivel de riesgo

Nivel de riesgo en función de la salud, seguridad de la población y calidad del ambiente	Rango del riesgo
Riesgo alto	16 – 25
Riesgo medio	6 – 15
Riesgo bajo	1 – 5

Fuente: Cuadro N° 14 de la Metodología para la Estimación del Nivel de Riesgo de Pasivos Ambientales en el Subsector Hidrocarburos.

III.4.3 Calidad del Ambiente

Identificación de peligros

42. Se verificó la presencia de suelo contaminado con hidrocarburos, que podría ser transportado hacia otras áreas, existiendo la posibilidad de afectar otros componentes ambientales. Asimismo, se detectaron emisiones gaseosas provenientes del pozo, que podrían contribuir con el efecto invernadero por el aporte a la atmósfera de gases como el metano, el cual representa un peligro potencial en el tiempo.

Estimación de la probabilidad

43. La probabilidad de ocurrencia de peligros se evaluó in situ y en gabinete, conforme a los lineamientos de la Metodología para la Estimación del Nivel de Riesgo de Pasivos Ambientales en el Subsector Hidrocarburos, como se detalla a continuación:

Probabilidad de la ocurrencia	Valor
Debido a la presencia de suelo contaminado con hidrocarburos y a la constante emisión de gases provenientes del pozo, se estima que ocurre de manera continua.	5

Fuente: Elaboración propia (Cuadro N° 1 de la Metodología para la Estimación del Nivel de Riesgo de Pasivos Ambientales en el Subsector Hidrocarburos).

Estimación de la consecuencia en la calidad del ambiente

44. La consecuencia en la calidad del ambiente se evaluó in situ y en gabinete, conforme a los lineamientos establecidos en la Metodología para la Estimación del Nivel de Riesgo de Pasivos Ambientales en el Subsector Hidrocarburos, como se detalla a continuación:

$$\text{Calidad del ambiente} = C + 2(P) + E + CM$$

Factores	Escenarios	Puntuación
Cantidad (C)	De los resultados del análisis de las muestras de suelo alrededor del pozo, se encontraron valores de concentración para la Fracción de hidrocarburos F3 de hasta 60,1 % por encima del ECA para suelo de uso agrícola.	3
Peligrosidad (P)	Las emisiones gaseosas provenientes del pozo, según las mediciones del detector de gases tienen características combustibles y posiblemente inflamables con comportamiento no constante, en vista que la medición del LEL en la fuente de emisión reportó valores hasta 100 %. Cabe precisar	2* x (3)

"Año de la Promoción de la Industria Responsable y del Compromiso Climático"
 "Decenio de las Personas con Discapacidad en el Perú"

Factores	Escenarios	Puntuación
	que la peligrosidad debido a la presencia de COVs en la mezcla de gases no es considerada relevante por la ubicación del pozo.	
Extensión (E)	La periferia de la Urb. José Abelardo Quiñones se encuentra aproximadamente a 8 900 m de la ubicación del pozo.	1
Calidad del Medio (CM)	De los resultados del análisis de las muestras de suelo alrededor del pozo se encontraron valores de concentración para la Fracción de hidrocarburos F3 que supera el ECA para suelo de uso agrícola, por otro lado las emisiones gaseosas no estarían afectando al componente ambiental aire, en vista que las mediciones en el área circundante a una distancia de 1 a 3 m muestran una disminución significativa en las concentraciones de COVs y H ₂ S respecto a las concentraciones en boca de pozo.	2
Total		12

Fuente: Elaboración propia (Cuadros números 2, 3, 4 y 6 de la Metodología para la Estimación del Nivel de Riesgo de Pasivos Ambientales en el Subsector Hidrocarburos).

* La peligrosidad se multiplica por la constante 2 en la sumatoria de factores para el cálculo de la consecuencia.

45. Para la puntuación de 12, le corresponde un valor numérico de 3 (Cuadro N° 12 de la Metodología para la Estimación del Nivel de Riesgo de Pasivos Ambientales en el Subsector Hidrocarburos) para la consecuencia en la calidad del ambiente.

Estimación del nivel de riesgo en la calidad del ambiente

46. De acuerdo a lo señalado en la Metodología para la Estimación del Nivel de Riesgo de Pasivos Ambientales en el Subsector Hidrocarburos, el cálculo para la estimación de riesgo para la calidad del ambiente, se realiza empleando la ecuación:

Riesgo = Probabilidad x Consecuencia

47. Reemplazando los valores obtenidos en esta ecuación tenemos: (5 x 3), el valor del riesgo para la calidad del ambiente es 15, que se interpreta como un nivel de riesgo MEDIO de acuerdo a los rangos establecidos en el siguiente cuadro:

Determinación del nivel de riesgo

Nivel de riesgo en función de la salud, seguridad de la población y calidad del ambiente	Rango del riesgo
Riesgo alto	16 – 25
Riesgo medio	6 – 15
Riesgo bajo	1 – 5

Fuente: Cuadro N° 14 de la Metodología para la Estimación del Nivel de Riesgo de Pasivos Ambientales en el Subsector Hidrocarburos.

IV. CONCLUSIONES

48. Sobre la base de las consideraciones expuestas, es posible formular las siguientes conclusiones:

"Año de la Promoción de la Industria Responsable y del Compromiso Climático"
"Decenio de las Personas con Discapacidad en el Perú"

- (i) El pozo identificado con código PERUPETRO T1819, califica como un pozo mal abandonado que no se encuentra herméticamente cerrado ni en condiciones seguras, de conformidad con lo establecido en el Artículo 2° del Decreto Supremo N° 032-2004-EM - Reglamento de las Actividades de Exploración y Explotación de Hidrocarburos.
- (ii) En el área circundante al pozo, existe suelo contaminado por la presencia de hidrocarburos, según los resultados obtenidos del informe de ensayo de laboratorio para el parámetro Fracción de hidrocarburos F3 (C₂₈-C₄₀); cuya concentración ha superado el valor establecido en el Estándar de Calidad Ambiental para suelo de uso agrícola, aprobado por Decreto Supremo N° 002-2013-MINAM.
- (iii) El pozo mal abandonado (Pozo T1819), el suelo del área circundante a él y las emisiones gaseosas fugitivas descritos en la Ficha OEFA F01613, constituyen un pasivo ambiental del subsector hidrocarburos, en la medida que cumplen con la definición de pasivo ambiental del subsector hidrocarburos establecido en el Artículo 2° de la Ley N° 29134 - Ley que Regula los Pasivos Ambientales del Subsector Hidrocarburos.
- (iv) Los resultados de la estimación del nivel de riesgo de este pasivo ambiental determinan que, el nivel de riesgo para la salud es MEDIO, el nivel de riesgo para la seguridad de la población es MEDIO y el nivel de riesgo para la calidad del ambiente es MEDIO.

V. RECOMENDACIÓN

- 49. Conforme a las conclusiones expuestas, se recomienda remitir el presente Informe a la Dirección General de Asuntos Ambientales Energéticos del Ministerio de Energía y Minas, para su conocimiento y fines pertinentes.

VI. ANEXOS

1. Registro fotográfico.
2. Ficha para la identificación de pasivo ambiental en el subsector hidrocarburos (OEFA).
3. Mapa de ubicación geográfica.
4. Reporte de monitoreo de suelo.
5. Informe de ensayo de laboratorio.
6. Reporte de Monitoreo de Emisiones Gaseosas Fugitivas.
7. Ficha de información de pozo (fuente: Estudio PERUPETRO).
8. Ficha de identificación de Pasivos Ambientales del OSINERGMIN.

Atentamente,

ANGELA ALFARO CORONEL

Tercero Evaluador para la Identificación de
Pasivos Ambientales del Subsector
Hidrocarburos



PERÚ

Ministerio
del Ambiente

Organismo de Evaluación y
Fiscalización Ambiental - OEFA

Dirección de Evaluación

"Año de la Promoción de la Industria Responsable y del Compromiso Climático"
"Decenio de las Personas con Discapacidad en el Perú"

ANEXOS



PERÚ

Ministerio
del Ambiente

Organismo de Evaluación y
Fiscalización Ambiental - OEFA

Dirección de Evaluación

"Año de la Promoción de la Industria Responsable y del Compromiso Climático"
"Decenio de las Personas con Discapacidad en el Perú"

ANEXO 1

Registro fotográfico

"Año de la Promoción de la Industria Responsable y del Compromiso Climático"
 "Decenio de las Personas con Discapacidad en el Perú"



Fotografía N° 1. El Pozo T1819, se ubica en un hoyo, en donde se observa el casing cortado al ras del suelo con un diámetro de 8 pulgadas y un tubing de 2,5 pulgadas, sin cabezal ni válvulas que aseguren su hermetismo.



Fotografía N° 2. La zona donde se ubica el Pozo T1819, presenta un paisaje plano suavemente ondulado con vegetación de bosques secos.

"Año de la Promoción de la Industria Responsable y del Compromiso Climático"
"Decenio de las Personas con Discapacidad en el Perú"



Fotografía N° 3. En la zona adyacente al Pozo T1819, se observa restos de madera y suelo impregnado a nivel superficial.



Fotografía N° 4. Toma de muestra de suelo en el punto F01613-SU01, ubicado a 1,8 m del Pozo T1819.



PERÚ

Ministerio
del Ambiente

Organismo de Evaluación y
Fiscalización Ambiental - OEFA

Dirección de Evaluación

"Año de la Promoción de la Industria Responsable y del Compromiso Climático"
"Decenio de las Personas con Discapacidad en el Perú"

ANEXO 2

Ficha para la identificación de pasivo ambiental en el subsector
hidrocarburo (OEFA)



PERÚ

Ministerio del Ambiente

Organismo de Evaluación y Fiscalización Ambiental

"Año de la Promoción de la Industria Responsable y del Compromiso Climático"

"Decenio de las Personas con Discapacidad en el Perú"

Código de Ficha

F01613

FICHA PARA LA IDENTIFICACIÓN DE PASIVOS AMBIENTALES EN EL SUBSECTOR HIDROCARBUROS

Fecha de la visita: 07-ago-14 Hora de la visita: 08:10 Nombre del evaluador: Angela Alfaro Coronel Dirección / Unidad: OEFA/DE

I. IDENTIFICACIÓN Y UBICACIÓN

Localidad: Distrito: La Brea Negritos Provincia: Talara Región: Piura

Código PERUPETRO: T1819 Estado Tiempo: Lluvioso Soleado Nublado (Descripción) Nublado y con vientos leves.

Lote Proyecto Otros Nombre: VII/VI (ex Lote VII) Área de operación: T 1819

Coordenadas UTM	Datum Geodésico:	Zona:	Norte:	Este:	Altitud (m):	Precisión (m):
	WGS84	17	9486156	479411	86	± 3

Breve Descripción de la zona:

La zona evaluada donde se ubica el pozo, se encuentra en una zona desértica, de bosques secos, presenta un paisaje plano suavemente ondulado de pendientes bajas. Se observa suelo erosionado por la acción hídrica y eólica, presenta vegetación con formación de matorrales secos y arbustivos.

II. DESCRIPCIÓN DEL POSIBLE PASIVO AMBIENTAL

Tipo de	Pozo Abandonado	Instalaciones mal Abandonadas	Suelos Contaminados con Efluente o Derrame	Emisiones	Restos de Residuos	Otros:
	<input checked="" type="radio"/>	<input type="radio"/>	<input type="radio"/>	<input checked="" type="radio"/>	<input type="radio"/>	—

Descripción del Pasivo Ambiental:

Se trata de un pozo inactivo, que no cuenta con terraplén habilitado ni acceso vehicular, se encuentra en un hoyo de 1,4 m x 1,4 m x 1 m de profundidad, donde se observa el casing de 8 pulgadas, cortado al ras del suelo y un tubing de 2,5 pulgadas, que sobresale 0,05 m sobre la superficie del suelo. Se percibe fluido al interior del pozo; sin embargo, no se observa afloramiento de fluido, pero sí se percibe emisiones gaseosas fugitivas provenientes del pozo y se observa suelo impregnado con olor característico a hidrocarburos; asimismo, adyacente al pozo se visualiza trapos impregnados con hidrocarburos y restos de madera.

Área afectada aprox. (m²): 50

Profundidad aproximada del área afectada (m): 0,5

III. ACTIVIDADES QUE SE REALIZAN DENTRO DEL ÁREA DE INFLUENCIA

Actividades económicas:	Industrial <input type="checkbox"/>	Comercial <input type="checkbox"/>	Agropecuaria <input type="checkbox"/>	Otros: —
Actividades recreativas:	Natación <input type="checkbox"/>	Caza <input type="checkbox"/>	Campo deportivo <input type="checkbox"/>	Otros: —

IV. SITUACIÓN DEL ENTORNO

Entorno	Distancia aprox. (m)	Descripción
Viviendas	8900	Periferia de la Urbanización José Abelardo Quiñones.
Infraestructura vial	5300	Carretera Panamericana Norte.
Infraestructura urbana	-	No se observa en un radio de 200 m a la redonda.
Áreas Agrícolas o Ganaderas	-	No se observa en un radio de 200 m a la redonda.
Explotación forestal	-	No se observa en un radio de 200 m a la redonda.
Bosque y/o Vegetación Natural	3	Vegetación propia de la zona.
Especies y Ecosistemas en Protección	-	No se observa en un radio de 200 m a la redonda.
Otros	-	No se observa en un radio de 200 m a la redonda.

Observaciones Ninguna

V. SITUACIÓN DEL AGUA (En caso de existir impacto al agua, a una distancia de hasta 100 m)

Cuerpo de agua cercano: No Nombre del cuerpo de agua: No aplica
Distancia aproximada (m) No determinado. Volumen o caudal aproximado: No determinado.



FICHA PARA LA IDENTIFICACIÓN DE PASIVOS AMBIENTALES EN EL SUBSECTOR HIDROCARBUROS

Descripción del cuerpo de agua: No aplica

Uso del agua: No aplica

VI. INFORMACIÓN COMPLEMENTARIA A LA DESCRIPCIÓN DEL PASIVO AMBIENTAL

Infraestructura encontrada (En caso de)	Campamentos, oficinas, talleres <input type="checkbox"/>	Caminos, pistas de aterrizaje, líneas férreas <input type="checkbox"/>	Líneas eléctricas <input type="checkbox"/>	Maquinaria pesada <input type="checkbox"/>
	Plantas de procesos abandonadas <input type="checkbox"/>	Generadores y transformadores eléctricos <input type="checkbox"/>	Otros: —	

Descripción de infraestructura: No aplica

Tipo de Residuo (En caso de existir)	Material de desbroce <input type="checkbox"/>	Chatarra <input type="checkbox"/>	Industrial <input type="checkbox"/>	Desmonte <input type="checkbox"/>	Escoria <input type="checkbox"/>	Construcción <input type="checkbox"/>	Otros: —
--------------------------------------	---	-----------------------------------	-------------------------------------	-----------------------------------	----------------------------------	---------------------------------------	----------

Descripción de los residuos, en caso de existir (Volumen, etc.): No aplica

CALIDAD AMBIENTAL	CANTIDAD	Componente ambiental	Cantidad de contaminante que se encuentre mayor a 1% hasta 10% sobre el ECA o norma referencial <input type="radio"/>	Cantidad de contaminante que se encuentre mayor a 10% hasta 50% sobre el ECA o norma referencial <input type="radio"/>	Cantidad de contaminante que se encuentre mayor a 50% hasta 100% sobre el ECA o norma referencial <input checked="" type="radio"/>	Cantidad de contaminante que se encuentre mayor al 100% sobre el ECA o norma referencial <input type="radio"/>
		Infraestructura o residuos	Menor a 5 toneladas <input type="radio"/>	Entre 5 a 49 toneladas <input type="radio"/>	Entre 50 a 500 toneladas <input type="radio"/>	Mayor a 500 toneladas <input type="radio"/>
	Peligrosidad	Daños leves y reversibles <input type="radio"/>	Combustible <input type="radio"/>	Explosiva, inflamable, corrosiva <input checked="" type="radio"/>	Muy inflamable, muy tóxica, causa efectos irreversibles inmediatos <input type="radio"/>	
	Extensión	Presencia de población en un radio mayor a 1 km <input checked="" type="radio"/>	Presencia de población en un radio de 0,5 a 1 km <input type="radio"/>	Presencia de población en un radio menor de 0,5 km <input type="radio"/>	Presencia de población adyacente, localizada en el mismo lugar del pasivo <input type="radio"/>	
CALIDAD AMBIENTAL	Calidad del Medio	Pasivo ambiental que no afecte a los componentes ambientales <input type="radio"/>	Pasivo ambiental que se encuentre afectando en un componente ambiental, en al menos un parámetro establecido en el ECA o normal referencial <input checked="" type="radio"/>	Pasivo ambiental que se encuentre afectando en dos componentes ambientales, en al menos un parámetro por componente afectado establecido en el ECA o normal referencial <input type="radio"/>	Pasivo ambiental que se encuentre afectando dos o más componentes ambientales y dos o más parámetros por componente afectado establecido en el ECA o normal referencial <input type="radio"/>	

SALUD	Población afectada	Menor a 5 personas <input checked="" type="radio"/>	De 5 a 50 personas <input type="radio"/>	De 50 a 100 personas <input type="radio"/>	Más de 100 personas <input type="radio"/>
-------	--------------------	---	--	--	---

SEGURIDAD DE LA POBLACIÓN	Accesibilidad	Para llegar se requiere de un vehículo de transporte (bote, helicóptero, avión) <input type="radio"/>	En vehículo, seguido de distancia corta a pie (mayor a 1 km) <input type="radio"/>	Recorrido largo a pie en vía no demarcada (mayor de 1 km) <input checked="" type="radio"/>	Adyacente a áreas pobladas, corta distancia a pie (menos de 1 km) <input type="radio"/>
	Potencial de colapso	Instalaciones con cimentación deteriorada y con construcciones deterioradas a nivel del suelo (menor a 1,5 m) <input checked="" type="radio"/>	Instalaciones con cimentación deteriorada y con construcciones inestables de poca elevación (entre 1,5 y 2,5 m de altura) <input type="radio"/>	Instalaciones con cimentación deteriorada y con construcciones inestables y elevadas (mayor a 2,5 m de altura) <input type="radio"/>	Instalaciones con cimentación deteriorada y con construcciones inestables y elevadas, con potencial caída de escombros (mayor a 2,5 m de altura) potencial caída de escombros <input type="radio"/>
	Presencia de cercos	Zona afectada con cercos y señales, ambos deteriorados <input type="radio"/>	Zona afectada cercada y no señalizada <input type="radio"/>	Zona afectada no cercada pero señalizada <input type="radio"/>	Zona afectada no cercada ni señalizada <input checked="" type="radio"/>
	Potencial de incendios o explosivos	Existen residuos explosivos y/o combustibles cuyas propiedades se encuentran neutralizadas <input type="radio"/>	Existen residuos explosivos y/o combustibles almacenados en infraestructuras deterioradas <input type="radio"/>	Existen residuos explosivos y/o combustibles abandonados en áreas cercadas <input type="radio"/>	Existen residuos explosivos y/o combustibles abandonados a la intemperie <input checked="" type="radio"/>






FICHA PARA LA IDENTIFICACIÓN DE PASIVOS AMBIENTALES EN EL SUBSECTOR HIDROCARBUROS

Nº Muestras Recolectadas:	Aire	Agua superficial	Agua subterránea	Sedimento	Suelo	Efluentes	Emisiones
	0	0	0	0	2	0	1
Laboratorio / Número de informe de laboratorio:	No aplica	No aplica	No aplica	No aplica	AGQ Perú S.A.C. S-14/ 22629 y S-14/ 22630	No aplica	FICHA EMISIONES N° 272-EM

Observaciones: Ninguna



 Angela Alfaro Coronel
 Unidad de Identificación de Pasivos Ambientales del Subsector Hidrocarburos
 Dirección de Evaluación





PERÚ

Ministerio
del Ambiente

Organismo de Evaluación y
Fiscalización Ambiental - OEFA

Dirección de Evaluación

"Año de la Promoción de la Industria Responsable y del Compromiso Climático"
"Decenio de las Personas con Discapacidad en el Perú"

ANEXO 3

Mapa de ubicación geográfica



PERÚ

Ministerio
del Ambiente

Organismo de Evaluación y
Fiscalización Ambiental - OEFA

Dirección de Evaluación

"Año de la Promoción de la Industria Responsable y del Compromiso Climático"
"Decenio de las Personas con Discapacidad en el Perú"

ANEXO 4

Reporte de Monitoreo de Suelo



PERU

Ministerio
del AmbienteOrganismo de Evaluación y
Fiscalización Ambiental - OEFA

FICHA SUELO

N° 713- SU

"Decenio de las Personas con Discapacidad en el Perú"
"Año de la Promoción de la Industria Responsable y del Compromiso Climático"**REPORTE DE MONITOREO AMBIENTAL EN EL MARCO DE LA IDENTIFICACIÓN DE PASIVOS AMBIENTALES DEL SUBSECTOR HIDROCARBUROS****1. DATOS GENERALES**

Actividad	Identificación de pasivos ambientales del subsector hidrocarburos en el Lote VII/VI (ex Lote VII) - Pozo con código PERUPETRO T1819.
Localidad, distrito, provincia y departamento	Distrito de La Brea, provincia Talara, departamento Piura.

2. DATOS DEL MONITOREO

Fecha inicio (dd-mm-aa)	07 de agosto de 2014
Fecha fin (dd-mm-aa)	07 de agosto de 2014
Equipo Técnico	Angela Alfaro Coronel (Dirección de Evaluación)
	Miguel Angel Redañez Saavedra (Dirección de Evaluación)

Puntos de monitoreo de suelo

N°	Código punto muestreo	Matriz	Fecha	Hora	Coordenadas UTM (Datum WGS84)			Descripción
					Zona	Este	Norte	
1	F01613-SU01	Suelo	07/08/14	08:20	17	479411	9486156	La muestra de suelo de textura arenosa se tomó a 1,8 m en dirección noreste del pozo y a una profundidad de 0,4 m de la superficie del suelo.
2	F01613-SU02	Suelo	07/08/14	08:40	17	479402	9486159	La muestra de suelo de textura arenosa se tomó a 11 m en dirección sureste del pozo y a una profundidad de 0,5 m de la superficie del suelo.

Protocolo de monitoreo

Guía para Muestreo de Suelos en el marco del Decreto Supremo N° 002-2013-MINAM, Estándares de Calidad Ambiental (ECA) para Suelo, aprobada con R.M. N° 085-2014-MINAM - Ministerio del Ambiente.

Parámetros a analizar

Matriz	Parámetros a analizar	Observaciones
Suelo	Fracción de Hidrocarburos F1 (C ₅ -C ₁₀) Fracción de Hidrocarburos F2 (C ₁₀ -C ₂₈) Fracción de Hidrocarburos F3 (C ₂₈ -C ₄₀)	Análisis en Laboratorio TDR N° 1786-LAB-2014





PERÚ

Ministerio del Ambiente

Organismo de Evaluación y Fiscalización Ambiental - OEFA

"Decenio de las Personas con Discapacidad en el Perú"
"Año de la Promoción de la Industria Responsable y del Compromiso Climático"

Laboratorio

AGQ Perú S.A.C.

3. OBSERVACIONES

- El estado de tiempo en la zona se presentó nublado y con vientos leves.
- Esta ficha no incluye los resultados analíticos del monitoreo ambiental, por cuanto aún no se cuenta con los reportes de laboratorio.

4. ANEXOS

	Sí	No
Copia de Cadena de Custodia con sello de recepción del laboratorio	x	
Registro fotográfico de cada muestra	x	

FECHA

San Isidro, 01 SET. 2014



Miguel Angel Redañez Saavedra
EVALUADOR





PERU

Ministerio
del Ambiente

Organismo de Evaluación y
Fiscalización Ambiental - OEFA

"Decenio de las Personas con Discapacidad en el Perú"
"Año de la Promoción de la Industria Responsable y del Compromiso Climático"

ANEXO I

Copia de Cadena de Custodia con sello de recepción del laboratorio



PERÚ

Ministerio
del Ambiente

Organismo de Evaluación y
Fiscalización Ambiental - OEFA

"Decenio de las Personas con Discapacidad en el Perú"
"Año de la Promoción de la Industria Responsable y del Compromiso Climático"

ANEXO II

Registro Fotográfico



PERÚ

Ministerio
del Ambiente

Organismo de Evaluación y
Fiscalización Ambiental - OEFA

"Decenio de las Personas con Discapacidad en el Perú"
"Año de la Promoción de la Industria Responsable y del Compromiso Climático"



Fotografía N° 1. Toma de muestra de suelo en el punto F01613-SU01, ubicado a 1,8 m aproximadamente del Pozo T1819.



Fotografía N° 2. Toma de muestra de suelo en el punto F01613-SU02, ubicado a 11 m aproximadamente del Pozo T1819.



PERÚ

Ministerio
del Ambiente

Organismo de Evaluación y
Fiscalización Ambiental - OEFA

Dirección de Evaluación

"Año de la Promoción de la Industria Responsable y del Compromiso Climático"
"Decenio de las Personas con Discapacidad en el Perú"

ANEXO 5


Informe de ensayo de laboratorio

INFORME DE ENSAYO

Nº de Referencia:	S-14/22629	Registrada en:	AGQ Perú	Cliente:	OEFA
Análisis:	S-2000 (TPHs C5-C40_a) (PE)	Centro Análisis:	AGQ España	Domicilio:	AV. REPUBLICA DE PANAMA 3542 SAN ISIDRO LIMA
Tipo Muestra:	SUELOS RD	Fecha Toma Muestra:	07/08/2014	Cod Cliente:	106327
Lugar de Muestreo:	LA BREA-TALARA-PIURA-LOT	Fecha Recepción:	09/08/2014	Contrato:	PE14-0227-MIN
Punto de Muestreo:	F01613-SU01	Fecha Inicio:	11/08/2014	Cliente tercero:	
Muestreado por:	Cliente	Fecha Fin:	05/09/2014	PNT Muestreo	
Descripción:	TDR N° 1786 / F01613-SU01	Lote:			

A continuación se expone el Informe de Ensayo y Anexo Técnico asociados a la muestra, en los cuales se pueden consultar toda la información relacionada con los ensayos realizados.

Los Resultados emitidos en este informe, no han sido corregidos con factores de recuperación. Siguiendo el protocolo recogido en nuestro manual de calidad, AGQ guardará bajo condiciones controladas la muestra durante un periodo determinado después de la finalización del análisis. Una vez transcurrido este periodo, la muestra será eliminada. Si desea información adicional o cualquier aclaración, no dude en ponerse en contacto con nosotros.



Jesús Pineda Valdecantos
Resp. Lab. Orgánico



Yoel Iñigo Guizado
Resp. Lab. Inorgánico



Mercedes Naranjo Vasco
Resp. Lab. Inorgánico

Fecha Emisión 5/9/14

Observaciones:

HORA DE MUESTREO: 08:20 H.

Autorizaciones - Homologaciones

EMPRESA COLABORADORA MINISTERIO MEDIO AMBIENTE. - AUTORIZACION POR PARTE CONSEJERIA AGRICULTURA DE LA JUNTA DE ANDALUCIA. - ENTIDAD COLABORADORA DE LA CONSEJERIA MEDIO AMBIENTE DE LA JUNTA DE ANDALUCIA (ECCMA). - AUTORIZACION DE LA CONSEJERIA AGRICULTURA DE LA COMUNIDAD VALENCIANA. - HOMOLOGACION DE LA CONSEJERIA AGRICULTURA DE CASTILLA LA MANCHA

INFORME DE ENSAYO

Nº de Referencia:	S-14/22629	Tipo Muestra:	SUELOS RD
Descripción:	TDR Nº 1786 / F01613-SU01	Fecha Fin:	05/09/2014

RESULTADOS ANALITICOS

Parámetro	Resultado	Unidades	CMA
Características Básicas			
Humedad	0,41	%	

Nota: L.D.T.: Límite de Determinación. SP: sólo parental. Los Resultados de este informe solo afectan a la muestra tal como es recibida en el laboratorio. Queda prohibida la reproducción parcial de este informe sin la aprobación por escrito del laboratorio. Las Incertidumbres (expresadas como +/-2s) están recogidas en el anexo técnico adjunto. Los parámetros marcados con asterisco (*) no están incluidos en el Alcance de Acreditación. El cliente proporciona todos los datos asociados a la Toma de Muestras, cuando esta ha sido realizada por él. N/A: No Aplica. El método de análisis de multiresiduos no es el más adecuado para la determinación de S elemental, los valores obtenidos deben ser considerados como semicuantitativos y orientativos

INFORME DE ENSAYO

Nº de Referencia: S-14/22629	Tipo Muestra: SUELOS RD
Descripción: TDR Nº 1786 / F01613-SU01	Fecha Fin: 05/09/2014

RESULTADOS ANALITICOS

Parámetro	Resultado	Unidades	CMA	Parámetro	Resultado	Unidades	CMA
Hidrocarburos							
Hidrocarb Totales >C10-C28	1008	mg/Kg		Hidrocarb Totales >C28-C40	4805	mg/Kg	
Hidrocarb Totales >C6-C10	< 10	mg/Kg		* Hidrocarburos Totales C5-C10	< 10	mg/Kg	
* Hidrocarb Totales >C5-C40	5813	mg/Kg		* Hidrocarburos Totales C5	< 10	mg/Kg	

Nota: L.D.T.: Limite de Determinación. SP: sólo parental. Los Resultados de este informe solo afectan a la muestra tal como es recibida en el laboratorio. Queda prohibida la reproducción parcial de este informe sin la aprobación por escrito del laboratorio. Las incertidumbres (expresadas como +/-2s) están recogidas en el anexo técnico adjunto. Los parámetros marcados con asterisco (*) no están incluidos en el Alcance de Acreditación. El cliente proporciona todos los datos asociados a la Toma de Muestras, cuando esta ha sido realizada por él. N/A: No Aplica. El método de análisis de multiresiduos no es el más adecuado para la determinación de S elemental, los valores obtenidos deben ser considerados como semicuantitativos y orientativos

INFORME DE ENSAYO

Nº de Referencia:	S-14/22629	Tipo Muestra:	SUELOS RD
Descripción:	TDR Nº 1786 / F01613-SU01	Fecha Fin:	05/09/2014

ANEXO TECNICO

Parámetro	PNT	Técnica	Incert	Rango (1)
Características Básicas				
Humedad	PE-980	Gravimetría	±7%	0,1 - 50 %

Nota: L.D.T.: Límite de Determinación; SP: sólo parental. Los Resultados de este informe solo afectan a la muestra tal como es recibida en el laboratorio. Queda prohibida la reproducción parcial de este informe sin la aprobación por escrito del laboratorio. Las incertidumbres (expresadas como +/-2s) están recogidas en el anexo técnico adjunto. Los parámetros marcados con asterisco (*) no están incluidos en el Alcance de Acreditación. El cliente proporciona todos los datos asociados a la Toma de Muestras, cuando esta ha sido realizada por él. N/A: No Aplica. El método de análisis de multiresiduos no es el más adecuado para la determinación de S elemental, los valores obtenidos deben ser considerados como semicuantitativos y orientativos

INFORME DE ENSAYO

Nº de Referencia:	S-14/22629	Tipo Muestra:	SUELOS RD
Descripción:	TDR Nº 1786 / F01613-SU01	Fecha Fin:	05/09/2014

ANEXO TECNICO

Parámetro	Incert	Rango (1)	Parámetro	Incert	Rango (1)
Hidrocarburos					
PNT: PE-649 (EPA 8015D)			Técnica Cromat CG FID/ECD		
Hidrocarb Totales >C10-C28	±27%	10 - 20000 mg/Kg	Hidrocarb Totales >C28-C40	±27%	10 - 20000 mg/Kg
Hidrocarb Totales >C6-C10	±27%	10 - 20000 mg/Kg	* Hidrocarburos Totales C5-C10	-	10 - 20000 mg/Kg
* Hidrocarb Totales >C5-C40	-	10 - 30000 mg/Kg	* Hidrocarburos Totales C5	-	10 - 20000 mg/Kg

Nota: L.D.T.: Límite de Determinación. SP: sólo parental. Los Resultados de este informe solo afectan a la muestra tal como es recibida en el laboratorio. Queda prohibida la reproducción parcial de este informe sin la aprobación por escrito del laboratorio. Las incertidumbres (expresadas como +/-2s) están recogidas en el anexo técnico adjunto. Los parámetros marcados con asterisco (*) no están incluidos en el Alcance de Acreditación. El cliente proporciona todos los datos asociados a la Toma de Muestras, cuando esta ha sido realizada por él. N/A: No Aplica. El método de análisis de multiresiduos no es el más adecuado para la determinación de S elemental, los valores obtenidos deben ser considerados como semicuantitativos y orientativos


(1) El rango mínimo se corresponde con el límite de Determinación, a partir del cual cuantificamos.

INFORME DE ENSAYO

Nº de Referencia:	S-14/22630	Registrada en:	AGQ Perú	Cliente:	OEFA
Análisis:	S-2000 (TPHs C5-C40_a) (PE)	Centro Análisis:	AGQ España	Domicilio:	AV. REPUBLICA DE PANAMA 3542 SAN ISIDRO LIMA
Tipo Muestra:	SUELOS RD	Fecha Toma Muestra:	07/08/2014	Cod Cliente:	106327
Lugar de Muestreo:	LA BREA-TALARA-PIURA-LOT	Fecha Recepción:	09/08/2014	Contrato:	PE14-0227-MIN
Punto de Muestreo:	F01613-SU02	Fecha Inicio:	11/08/2014	Cliente tercero:	
Muestreado por:	Cliente	Fecha Fin:	05/09/2014	PNT Muestreo	
Descripción:	TDR Nº 1786 / F01613-SU02	Lote:			

A continuación se expone el Informe de Ensayo y Anexo Técnico asociados a la muestra, en los cuales se pueden consultar toda la información relacionada con los ensayos realizados.

Los Resultados emitidos en este informe, no han sido corregidos con factores de recuperación. Siguiendo el protocolo recogido en nuestro manual de calidad, AGQ guardará bajo condiciones controladas la muestra durante un periodo determinado después de la finalización del análisis. Una vez transcurrido este periodo, la muestra será eliminada. Si desea información adicional o cualquier aclaración, no dude en ponerse en contacto con nosotros.



Jesús Pineda Valdecantos
Resp. Lab. Orgánico



Yoel Iñigo Guizado
Resp. Lab. Inorgánico



Mercedes Naranjo Vasco
Resp. Lab. Inorgánico

Fecha Emisión 5/9/14

Observaciones:

HORA DE MUESTREO: 08:40 H.

Autorizaciones - Homologaciones

EMPRESA COLABORADORA MINISTERIO MEDIO AMBIENTE. - AUTORIZACION POR PARTE CONSEJERIA AGRICULTURA DE LA JUNTA DE ANDALUCIA. - ENTIDAD COLABORADORA DE LA CONSEJERIA MEDIO AMBIENTE DE LA JUNTA DE ANDALUCIA (ECCMA). - AUTORIZACION DE LA CONSEJERIA AGRICULTURA DE LA COMUNIDAD VALENCIANA. - HOMOLOGACION DE LA CONSEJERIA AGRICULTURA DE CASTILLA LA MANCHA

INFORME DE ENSAYO

Nº de Referencia:	S-14/22630	Tipo Muestra:	SUELOS RD
Descripción:	TDR Nº 1786 / F01613-SU02	Fecha Fin:	05/09/2014

RESULTADOS ANALITICOS

Parámetro	Resultado	Unidades	CMA
Características Básicas			
Humedad	0,35	%	

Nota: L.D.T.: Límite de Determinación. SP: sólo parental. Los Resultados de este informe solo afectan a la muestra tal como es recibida en el laboratorio. Queda prohibida la reproducción parcial de este informe sin la aprobación por escrito del laboratorio. Las incertidumbres (expresadas como $\pm 2s$) están recogidas en el anexo técnico adjunto. Los parámetros marcados con asterisco (*) no están incluidos en el Alcance de Acreditación. El cliente proporciona todos los datos asociados a la Toma de Muestras, cuando esta ha sido realizada por él. N/A: No Aplica. El método de análisis de multiresiduos no es el más adecuado para la determinación de S elemental, los valores obtenidos deben ser considerados como semicuantitativos y orientativos

INFORME DE ENSAYO

Nº de Referencia:	S-14/22630	Tipo Muestra:	SUELOS RD
Descripción:	TDR Nº 1786 / F01613-SU02	Fecha Fin:	05/09/2014

RESULTADOS ANALITICOS

Parámetro	Resultado	Unidades	CMA	Parámetro	Resultado	Unidades	CMA
Hidrocarburos							
Hidrocarb Totales >C10-C28	503	mg/Kg		Hidrocarb Totales >C28-C40	2754	mg/Kg	
Hidrocarb Totales >C6-C10	< 10	mg/Kg		* Hidrocarburos Totales C5-C10	< 10	mg/Kg	
* Hidrocarb Totales >C5-C40	3257	mg/Kg		* Hidrocarburos Totales C5	< 10	mg/Kg	

Nota: L.D.T.: Límite de Determinación. SP: sólo parental. Los Resultados de este informe solo afectan a la muestra tal como es recibida en el laboratorio. Queda prohibida la reproducción parcial de este informe sin la aprobación por escrito del laboratorio. Las incertidumbres (expresadas como +/-2s) están recogidas en el anexo técnico adjunto. Los parámetros marcados con asterisco (*) no están incluidos en el Alcance de Acreditación. El cliente proporciona todos los datos asociados a la Toma de Muestras, cuando esta ha sido realizada por él. N/A: No Aplica. El método de análisis de multiresiduos no es el más adecuado para la determinación de S elemental, los valores obtenidos deben ser considerados como semicuantitativos y orientativos

INFORME DE ENSAYO

Nº de Referencia:	S-14/22630	Tipo Muestra:	SUELOS RD
Descripción:	TDR Nº 1786 / F01613-SU02	Fecha Fin:	05/09/2014

ANEXO TECNICO

Parámetro	PNT	Técnica	Incert	Rango (1)
Características Básicas				
Humedad	PE-980	Gravimetría	±7%	0,1 - 50 %

Nota: L.D.T.: Limite de Determinación, SP: sólo parental. Los Resultados de este informe solo afectan a la muestra tal como es recibida en el laboratorio. Queda prohibida la reproducción parcial de este informe sin la aprobación por escrito del laboratorio. Las incertidumbres (expresadas como $\pm 2s$) están recogidas en el anexo técnico adjunto. Los parámetros marcados con asterisco (*) no están incluidos en el Alcance de Acreditación. El cliente proporciona todos los datos asociados a la Toma de Muestras, cuando esta ha sido realizada por él. N/A: No Aplica. El método de análisis de multiresiduos no es el más adecuado para la determinación de S elemental, los valores obtenidos deben ser considerados como semicuantitativos y orientativos

INFORME DE ENSAYO

Nº de Referencia: S-14/22630	Tipo Muestra: SUELOS RD
Descripción: TDR Nº 1786 / F01613-SU02	Fecha Fin: 05/09/2014

ANEXO TECNICO

Parámetro	Incert	Rango (1)	Parámetro	Incert	Rango (1)
Hidrocarburos					
PNT: PE-649 (EPA 8015D)			Técnica Cromat CG FID/ECD		
Hidrocarb Totales >C10-C28	±27%	10 - 20000 mg/Kg	Hidrocarb Totales >C28-C40	±27%	10 - 20000 mg/Kg
Hidrocarb Totales >C6-C10	±27%	10 - 20000 mg/Kg	* Hidrocarburos Totales C5-C10	-	10 - 20000 mg/Kg
* Hidrocarb Totales >C5-C40	-	10 - 30000 mg/Kg	* Hidrocarburos Totales C5	-	10 - 20000 mg/Kg

Nota: L.D.T.: Límite de Determinación. SP: sólo parental. Los Resultados de este informe solo afectan a la muestra tal como es recibida en el laboratorio. Queda prohibida la reproducción parcial de este informe sin la aprobación por escrito del laboratorio. Las incertidumbres (expresadas como +/-2s) están recogidas en el anexo técnico adjunto. Los parámetros marcados con asterisco (*) no están incluidos en el Alcance de Acreditación. El cliente proporciona todos los datos asociados a la Toma de Muestras, cuando esta ha sido realizada por él. N/A: No Aplica. El método de análisis de multiresiduos no es el más adecuado para la determinación de S elemental, los valores obtenidos deben ser considerados como semicuantitativos y orientativos

(1) El rango mínimo se corresponde con el límite de Determinación, a partir del cual cuantificamos.



PERÚ

Ministerio
del Ambiente

Organismo de Evaluación y
Fiscalización Ambiental - OEFA

Dirección de Evaluación

"Año de la Promoción de la Industria Responsable y del Compromiso Climático"
"Decenio de las Personas con Discapacidad en el Perú"

ANEXO 6

Reporte de Monitoreo de Emisiones Gaseosas Fugitivas



PERÚ

Ministerio
del AmbienteOrganismo de Evaluación y
Fiscalización Ambiental - OEFA

Dirección de Evaluación

"Año de la Promoción de la Industria Responsable y del Compromiso Climático"
"Decenio de las Personas con Discapacidad en el Perú"

MEMORÁNDUM N° 229 -2014-OEFA/DE-SDCA

PARA : **CARLOS A. GUILLÉN PANTIGOZO**
Coordinador de la Unidad de Pasivos Ambientales del Subsector
Hidrocarburos

DE : **ADY ROSIN CHINCHAY TUESTA**
Subdirectora de Calidad Ambiental


ASUNTO : Conformidad de Reportes de Muestreo Ambiental de Emisiones
Gaseosas Fugitivas y Suelo generados en el marco de la identificación
de Pasivos Ambientales del Subsector Hidrocarburos.

FECHA : San Isidro, **18 NOV. 2014**

ORGANISMO DE EVALUACIÓN Y FISCALIZACIÓN AMBIENTAL
SUBDIRECCIÓN DE CALIDAD AMBIENTAL
COORDINACIÓN UNID. IDENT. PASIVOS AMBIENTALES SUB SEC. HIDROCARBUROS

RECIBIDO

18 NOV. 2014

V°B°  Hora: 15:27

Firma 

2014-101-031386

Por medio del presente me dirijo a usted, para dar por conformidad de los ciento sesenta y seis (166) Reportes de Muestreo Ambiental de Emisiones Gaseosas Fugitivas y Suelo generados en el marco de la identificación de Pasivos Ambientales del Subsector Hidrocarburos.

N°	REPORTE DE FICHA	POZO	REG.
01	F02206	T1629	1477
02	F02207	T1649	1478
03	F02208	T1803	1479
04	F02209	T1850	1480
05	F02210	T1984	1481
06	F02211	T2353	1482
07	F02212	T2420	1483
08	F02213	T2599	1484
09	F02214	T2701	1485
10	F02215	T3072	1486
11	F02216	T3486	1487
12	F02217	T3613	1488
13	F02218	T3722	1489
14	F02219	T3891	1490
15	F02220	T5049	1491
16	F02221	T7656	1492
17	F02222	T2976	1493
18	F01668	GWL_65_54	1517
19	F01861	08M_1	1518
20	F02187	08_17	1519
21	F02188	07_1	1520
22	F00958	L_293	1521
23	F00961	L_269	1522
24	F00962	L_354	1523
25	F00964	L_285	1524
26	F00965	L_328	1525

N°	REPORTE DE FICHA	POZO	REG.
27	F00966	L_415	1526
28	F00970	L_306	1527
29	F00974	L_388	1528
30	F01066	L_298	1529
31	F01070	L_288	1530
32	F01074	L2014	1531
33	F01075	L9188	1532
34	F01076	L2039	1533
35	F01078	L_477	1534
36	F01079	L_431	1535
37	F01080	L1675	1536
38	F01081	L1921	1537
39	F01082	L9377	1538
40	F01083	LA_2	1539
41	F02189	T 690	1494
42	F02190	T1335	1495
43	F02191	T1349	1496
44	F02192	T1366	1497
45	F02193	T1945	1498
46	F02194	T1949	1499
47	F02195	T2163	1500
48	F02196	T2168	1501
49	F02197	T2257	1502
50	F02198	T2317	1503
51	F02199	T2323	1504
52	F02200	T2841	1505





PERÚ

Ministerio
del AmbienteOrganismo de Evaluación y
Fiscalización Ambiental - OEFA

Dirección de Evaluación

"Año de la Promoción de la Industria Responsable y del Compromiso Climático"
"Decenio de las Personas con Discapacidad en el Perú"

N°	REPORTE DE FICHA	POZO	REG.	N°	REPORTE DE FICHA	POZO	REG.
53	F02201	T3718	1506	91	F02207	T1649	298
54	F02202	T4667	1507	92	F02208	T1803	299
55	F02203	T4696	1508	93	F02209	T1850	300
56	F02204	T4825	1509	94	F02210	T1984	301
57	F02205	T5524	1510	95	F02211	T2353	302
58	F00529	T1664	265	96	F02212	T2420	303
59	F01102	L_425	266	97	F02213	T2599	304
60	F01583	L_318	267	98	F02214	T2701	305
61	F01585	L_411	268	99	F02215	T3072	306
62	F01599	L_249	269	100	F02216	T3486	307
63	F01606	L_132	270	101	F02217	T3613	308
64	F01611	T1720	271	102	F02218	T3722	309
65	F01613	T1819	272	103	F02219	T3891	310
66	F01615	T2113	273	104	F02220	T5049	311
67	F01629	T3111	274	105	F02221	T7656	312
68	F01639	T2458	275	106	F02222	T2976	313
69	F01648	T2391	276	107	F02067	T2678	314
70	F01718	T2302	277	108	F02073	T3188	315
71	F01719	T1650	278	109	F00828	T4248	216
72	F01720	T5148	279	110	F00995	T2629	217
73	F01721	T3635	280	111	F01298	T4348	218
74	F01733	T3843	281	112	F01301	LJ_25	219
75	F01770	T4154	282	113	F01302	L1720	220
76	F01991	T3743	283	114	F01408	T1622	221
77	F01990	T2948	284	115	F01413	T1159	222
78	F01989	T3013	285	116	F01511	T1342	223
79	F01987	T2742	286	117	F01512	T2185	224
80	F01979	T1517	287	118	F01513	T1630	225
81	F01978	T3916	288	119	F01515	T1628	226
82	F02139	T1163	289	120	F01517	T1579	227
83	F02142	T_665	290	121	F01518	T1569	228
84	F02144	T_883	291	122	F01519	T1430	229
85	F02147	T_906	292	123	F01520	T1371	230
86	F02152	T_246	293	124	F01521	T1956	231
87	F02165	T4686	294	125	F01522	T1751	232
88	F02167	T_780	295	126	F01523	T1694	233
89	F02175	T1263	296	127	F01524	T1364A	234
90	F02206	T1629	297	128	F01525	T1385	235





PERÚ

Ministerio
del AmbienteOrganismo de Evaluación y
Fiscalización Ambiental - OEFA

Dirección de Evaluación

"Año de la Promoción de la Industria Responsable y del Compromiso Climático"
"Decenio de las Personas con Discapacidad en el Perú"

N°	REPORTE DE FICHA	POZO	REG.
129	F01526	T1752	236
130	F01533	T_939	237
131	F01536	L_547	238
132	F01541	L_538	240
133	F01542	L_532	241
134	F01555	L_486	239
135	F01564	LJ_68	242
136	F01572	L1665	243
137	F01579	T3501	244
138	F01582	L_342	245
139	F01043	T3952	246
140	F02058	T1662	247
141	F02189	T 690	248
142	F02190	T1335	249
143	F02191	T1349	250
144	F02192	T1366	251
145	F02193	T1945	252
146	F02194	T1949	253
147	F02195	T2163	254
148	F02196	T2168	255
149	F02197	T2257	256
150	F02198	T2317	257
151	F02199	T2323	258

N°	REPORTE DE FICHA	POZO	REG.
152	F02200	T2841	259
153	F02201	T3718	260
154	F02202	T4667	261
155	F02203	T4696	262
156	F02204	T4825	263
157	F02205	T5524	264
158	F00279	T3337	316
159	F00301	T3618	317
160	F00308	T3456	318
161	F02186	SIN INFORMACION	1511
162	F01681	SIN INFORMACION	1512
163	F01682	SIN INFORMACION	1513
164	F02155	SIN INFORMACION	1514
165	F00744	SIN INFORMACION	1515
166	F01476	SIN INFORMACION	1516

Atentamente,


ADY ROSIN CHINCHAY TUESTA
Subdirectora de Calidad Ambiental
Dirección de Evaluación



REPORTE DE MUESTREO AMBIENTAL DE EMISIONES GASEOSAS FUGITIVAS

I. OBJETO DEL REPORTE

El presente Reporte tiene por objeto presentar los resultados de las mediciones (lectura directa)¹ obtenidos durante la evaluación de campo realizada al Pozo T1819 y a su área circundante correspondiente a la Ficha OEFA F01613, ubicado en el distrito de La Brea Negritos de la provincia Talara del departamento de Piura, llevado a cabo del 01 al 09 de octubre de 2014, en el marco de la identificación de pasivos ambientales del subsector hidrocarburos en el Lote VII/VI (ex Lote VII).

II. DATOS DEL MUESTREO

2.1 Equipo técnico

El equipo técnico designado para realizar las mediciones de las emisiones gaseosas fugitivas estuvo conformado por la siguiente persona:

- Juan Gamarra Rojas

2.2 Puntos de medición de emisiones gaseosas fugitivas

Debido a la ausencia de una guía de monitoreo nacional para emisiones fugitivas se tomaron de manera referencial las recomendaciones del manual técnico OSHA Technical Manual, Section II: Sampling, Measurement Methods and Instruments, Chapter 1 Personal Sampling For Air Contaminants, Chapter 3 Technical Equipment: Direct-Reading Instrumentation for Air Contaminants y se establecieron los siguientes puntos para la medición de emisiones:

N°	Código punto de medición	Matriz	Coordenadas UTM (Datum WGS84)			Descripción
			Zona	Este	Norte	
1	F01613-EM01	Emisiones gaseosas	17	479411	9486156	La medición se realizó en la fuente de emisión, boca del pozo, con una duración de 15 minutos.
2	F01613-VA01	Verificación en alrededores	17	No aplica	No aplica	Medición referencial, se realizó en un recorrido en el área circundante alrededor del pozo en un radio de 1 a 3 m, con una duración de 10 minutos.

Se realizaron mediciones de los siguientes parámetros:

Matriz	Parámetros de medición
Emisiones gaseosas	<ul style="list-style-type: none"> - Compuestos Orgánicos Volátiles (COV_s) - Nivel Inferior de Explosividad (LEL) - Porcentaje de Oxígeno (% O₂) - Sulfuro de Hidrógeno (H₂S)

¹ Los resultados de las mediciones de lectura directa corresponden a los parámetros que deben ser evaluados in situ; por tanto, no requieren de un análisis de laboratorio.

Juan Gamarra





PERÚ

Ministerio
del AmbienteOrganismo de Evaluación y
Fiscalización Ambiental - OEFA

Dirección de Evaluación

"Año de la Promoción de la Industria Responsable y del Compromiso Climático"
"Decenio de las Personas con Discapacidad en el Perú"

2.3 Resultado de las mediciones

Para la medición de gases se empleó un equipo detector de gases marca MultiRAE Lite, modelo PGM6208, con número de serie MAB3Z081P4, obteniéndose los siguientes resultados:

Código de Punto de Medición	Fecha	Hora de inicio	Parámetros									
			LEL (%)		O ₂ (%)		H ₂ S (mg/m ³)			COVs (mg/m ³)		
			Min.	Max.	Min.	Max.	Min.	Max.	Prom.	Min.	Max.	Prom.
F01613-EM01	05/10/2014	07:13	100	100	20.9	20.9	0	0.1	0	14	222	141
F01613-VA01	05/10/2014	06:56	0	0	20.9	20.9	0	0	0	0	2	0.7

III. OBSERVACIONES

- El estado del tiempo se presentó con cielo nublado y vientos débiles.

IV. ANEXOS

1. Registro fotográfico de cada punto de medición.
2. Copia de certificado de calibración de equipo.
3. Tabla con registro detallado de datos.

San Isidro,

JUAN GAMARRA ROJAS
Tercero evaluador





PERÚ

Ministerio
del Ambiente

Organismo de Evaluación y
Fiscalización Ambiental - OEFA

"Año de la Promoción de la Industria Responsable y del Compromiso Climático"
"Decenio de las Personas con Discapacidad en el Perú"

ANEXO I

Registro Fotográfico.





PERÚ

Ministerio
del Ambiente

Organismo de Evaluación y
Fiscalización Ambiental - OEFA

Dirección de Evaluación

"Año de la Promoción de la Industria Responsable y del Compromiso Climático"
"Decenio de las Personas con Discapacidad en el Perú"



Fotografía N° 1. Medición en el punto F01613-EM01, ubicado en boca del Pozo T1819.



Fotografía N° 2. Mediciones en F01613-VA01, recorrido en el área circundante alrededor del Pozo T1819.



PERÚ

Ministerio
del Ambiente

Organismo de Evaluación y
Fiscalización Ambiental - OEFA

"Año de la Promoción de la Industria Responsable y del Compromiso Climático"
"Decenio de las Personas con Discapacidad en el Perú"

ANEXO II

Copia del Certificado de Calibración.





GRUPO ECOLOGICO &
INSTRUMENTAL S.A.C.

CERTIFICADO DE CONFORMIDAD

CERTIFICADO N°: 00034-L-MAB3Z081P4

1. DATOS DEL INSTRUMENTO

Equipo	Fabricante	Modelo	Serial N°
Monitor de gases múltiples	Rae Systems Inc.	MultiRAE Lite - PGM6208	MAB3Z081P4

2. DATOS DE LOS SENSORES INSTALADOS

Sensor	Serial N°	N° de Parte	Vencimiento	Rango	Resolución
Oxígeno	SC03420054P2	C03-0942-000	Febrero 2015	0 a 30.0%	0.1%
Gases Combustibles	SC03110327N8	C03-0911-000	Febrero 2015	0 a 100% LEL	1% LEL
Sulfuro de Hidrógeno	SC03070251N7	C03-0907-000	Febrero 2015	0 a 100 ppm	1 ppm
Gases de VOC	SC03A30146QC	C03-0912-003	Marzo 2015	0 a 1000 ppm	1 ppm

3. VERIFICACIÓN DE CALIBRACIÓN

Sensor	Valor Correcto	Indica	Error
Oxígeno	99.9% (puro N2) Nitrógeno	0.0 %	0.0 %
Oxígeno	18.0% O2 (±2%) Oxígeno	18.0 %	0.0 %
Oxígeno	19.0% O2 (±2%) Oxígeno	19.00%	0.0 %
Oxígeno	20.9% O2 (±2%) Oxígeno	20.9 %	0.0 %
Combustible	50% LEL (±5%) Metano	50%	0.0 %
Gases de VOC	100 ppm (±2%) Isobutileno	100 ppm	0.0 ppm
Sulfuro de hidrógeno	10 ppm (±2%) Sulfuro de Hidrogeno	10 ppm	0.0 ppm

4. CONDICIONES DEL LABORATORIO

Temperatura	Humedad Relativa	Presión Ambiental
23 °C	60 %	1003 hPa

5. EQUIPAMIENTO PARA EL BUMP TEST

Item	Fabricante	Model	Serial no.	Descripción
1.	Rae Systems Inc.	C-10	201212061	Regulador C-10 @ 1 L/min
2.	Rae Systems Inc.	CGA - 600	197032593	Regulador CGA- 600 @ 0.5L/min
3.	Rae Systems Inc.	600-0062-000	1496664 Cyl 39	Cilindro de Calibración O2 @ 0%
4.	Rae Systems Inc.	600-0061-001	1517811 Cyl 10	Cilindro de Calibración O2 @19%
5.	Rae Systems Inc.	600-0061-000	1514911 Cyl 76	Cilindro de Calibración O2 @ 20.9%
6.	Rae Systems Inc.	600-0002-000	1528479 Cyl 147	Cilindro de Calibración iC4H8 @ 100ppm VOC
7.	Rae Systems Inc.	600-0050-070	1527085 Cyl 59	Cilindro de Calibración O2@18% / CH4@50%LEL / CO@50ppm / H2S@10ppm

DECLARACIÓN DE PRUEBAS & CONFORMIDAD

- De esta manera la empresa Grupo Ecológico & Instrumental S.A.C. declara que este instrumento ha sido verificado en su calibración y probado en el cumplimiento de los procedimientos del fabricante y cumple con todas las especificaciones dadas en el Manual (s) o los superm, respectivamente para la configuración habilitada para los sensores de VOC, H₂S, LEL y O₂.
- La verificación de la calibración se realizó con los gases patrones y es atribuible de referencia estándar.
- La información que aparece en esta ficha técnica se ha elaborado específicamente para este instrumento. Este formato se llena con la información del equipamiento y procedimientos que permitan la verificación integral de aseguramiento de la calidad de los datos suministrados en este documento.

Especialista Certificado: Henry Pereda

Lima, Fecha: 29-06-2014
Vence: 28-02-2015

GRUPO ECOLOGICO & INSTRUMENTAL S.A.C.

www.ecoim.com

Dirección: Av. Water Garden 1992 Lima 04 Perú





PERU

Ministerio
del Ambiente

Organismo de Evaluación y
Fiscalización Ambiental - OEFA

"Año de la Promoción de la Industria Responsable y del Compromiso Climático"
"Decenio de las Personas con Discapacidad en el Perú"

ANEXO III

Registro de datos.



PERÚ

Ministerio
del AmbienteOrganismo de Evaluación y
Fiscalización Ambiental - OEFA

Dirección de Evaluación

"Año de la Promoción de la Industria Responsable y del Compromiso Climático"
"Decenio de las Personas con Discapacidad en el Perú"

REGISTRO DE DATOS

F01613-EM01													
Dato	Fecha/Hora	LEL(%LEL) (Min)	LEL(%LEL) (Avg)	LEL(%LEL) (Max)	OXY(%) (Min)	OXY(%) (Avg)	OXY(%) (Max)	H ₂ S(mg/m ³) (Min)	H ₂ S(mg/m ³) (Avg)	H ₂ S(mg/m ³) (Max)	VOC(mg/m ³) (Min)	VOC(mg/m ³) (Avg)	VOC(mg/m ³) (Max)
1	05/10/2014 07:13:25	100	100	100	20.9	20.9	20.9	0	0	0	61	138	185
2	05/10/2014 07:13:55	100	100	100	20.9	20.9	20.9	0	0	0	107	151	188
3	05/10/2014 07:14:25	100	100	100	20.9	20.9	20.9	0	0	0	107	166	222
4	05/10/2014 07:14:55	100	100	100	20.9	20.9	20.9	0	0	0	121	167	197
5	05/10/2014 07:15:25	100	100	100	20.9	20.9	20.9	0	0	0	139	170	189
6	05/10/2014 07:15:55	100	100	100	20.9	20.9	20.9	0	0	0	114	160	191
7	05/10/2014 07:16:25	100	100	100	20.9	20.9	20.9	0	0	0	100	162	193
8	05/10/2014 07:16:55	100	100	100	20.9	20.9	20.9	0	0	0	88	167	220
9	05/10/2014 07:17:25	100	100	100	20.9	20.9	20.9	0	0	0	132	159	187
10	05/10/2014 07:17:55	100	100	100	20.9	20.9	20.9	0	0	0	112	150	187
11	05/10/2014 07:18:25	100	100	100	20.9	20.9	20.9	0	0	0	131	165	197
12	05/10/2014 07:18:55	100	100	100	20.9	20.9	20.9	0	0	0	125	160	202
13	05/10/2014 07:19:25	100	100	100	20.9	20.9	20.9	0	0	0	118	152	172
14	05/10/2014 07:19:55	100	100	100	20.9	20.9	20.9	0	0	0	122	150	173
15	05/10/2014 07:20:25	100	100	100	20.9	20.9	20.9	0	0	0	121	147	181
16	05/10/2014 07:20:55	100	100	100	20.9	20.9	20.9	0	0	0	109	143	183
17	05/10/2014 07:21:25	100	100	100	20.9	20.9	20.9	0	0	0	93	132	186
18	05/10/2014 07:21:55	100	100	100	20.9	20.9	20.9	0	0	0	60	121	164
19	05/10/2014 07:22:25	100	100	100	20.9	20.9	20.9	0	0	0	65	110	149
20	05/10/2014 07:22:55	100	100	100	20.9	20.9	20.9	0	0	0	126	156	192
21	05/10/2014 07:23:25	100	100	100	20.9	20.9	20.9	0	0	0	88	129	215
22	05/10/2014 07:23:55	100	100	100	20.9	20.9	20.9	0	0	0	65	121	175
23	05/10/2014 07:24:25	100	100	100	20.9	20.9	20.9	0	0	0	93	142	180
24	05/10/2014 07:24:55	100	100	100	20.9	20.9	20.9	0	0	0	92	127	154
25	05/10/2014 07:25:25	100	100	100	20.9	20.9	20.9	0	0	0	97	145	173
26	05/10/2014 07:25:55	100	100	100	20.9	20.9	20.9	0	0	0.1	60	105	166
27	05/10/2014 07:26:25	100	100	100	20.9	20.9	20.9	0	0	0	121	154	184
28	05/10/2014 07:26:55	100	100	100	20.9	20.9	20.9	0	0	0	125	158	185
29	05/10/2014 07:27:25	100	100	100	20.9	20.9	20.9	0	0	0	53	114	156
30	05/10/2014 07:27:55	100	100	100	20.9	20.9	20.9	0	0	0.1	14	21	54

F01613-VA01													
Dato	Fecha/Hora	LEL(%LEL) (Min)	LEL(%LEL) (Avg)	LEL(%LEL) (Max)	OXY(%) (Min)	OXY(%) (Avg)	OXY(%) (Max)	H ₂ S(mg/m ³) (Min)	H ₂ S(mg/m ³) (Avg)	H ₂ S(mg/m ³) (Max)	VOC(mg/m ³) (Min)	VOC(mg/m ³) (Avg)	VOC(mg/m ³) (Max)
1	05/10/2014 06:56:25	0	0	0	20.9	20.9	20.9	0	0	0	0	0	1
2	05/10/2014 06:56:55	0	0	0	20.9	20.9	20.9	0	0	0	0	0	0
3	05/10/2014 06:57:25	0	0	0	20.9	20.9	20.9	0	0	0	0	0	1
4	05/10/2014 06:57:55	0	0	0	20.9	20.9	20.9	0	0	0	0	1	2
5	05/10/2014 06:58:25	0	0	0	20.9	20.9	20.9	0	0	0	0	0	1
6	05/10/2014 06:58:55	0	0	0	20.9	20.9	20.9	0	0	0	0	0	1
7	05/10/2014 06:59:25	0	0	0	20.9	20.9	20.9	0	0	0	0	1	2
8	05/10/2014 06:59:55	0	0	0	20.9	20.9	20.9	0	0	0	0	1	1
9	05/10/2014 07:00:25	0	0	0	20.9	20.9	20.9	0	0	0	0	1	1
10	05/10/2014 07:00:55	0	0	0	20.9	20.9	20.9	0	0	0	0	1	1
11	05/10/2014 07:01:25	0	0	0	20.9	20.9	20.9	0	0	0	0	1	1
12	05/10/2014 07:01:55	0	0	0	20.9	20.9	20.9	0	0	0	0	1	1
13	05/10/2014 07:02:25	0	0	0	20.9	20.9	20.9	0	0	0	0	1	1
14	05/10/2014 07:02:55	0	0	0	20.9	20.9	20.9	0	0	0	0	1	1
15	05/10/2014 07:03:25	0	0	0	20.9	20.9	20.9	0	0	0	0	1	1
16	05/10/2014 07:03:55	0	0	0	20.9	20.9	20.9	0	0	0	0	1	1
17	05/10/2014 07:04:25	0	0	0	20.9	20.9	20.9	0	0	0	0	1	2
18	05/10/2014 07:04:55	0	0	0	20.9	20.9	20.9	0	0	0	0	1	1
19	05/10/2014 07:05:25	0	0	0	20.9	20.9	20.9	0	0	0	0	0	1
20	05/10/2014 07:05:55	0	0	0	20.9	20.9	20.9	0	0	0	0	0	1





PERÚ

Ministerio
del Ambiente

Organismo de Evaluación y
Fiscalización Ambiental - OEFA

Dirección de Evaluación

"Año de la Promoción de la Industria Responsable y del Compromiso Climático"
"Decenio de las Personas con Discapacidad en el Perú"

ANEXO 7

Ficha de información de pozo (fuente: Estudio PERUPETRO)



INFORMACIÓN DE POZO

Pozo	T1819	Área	Ancha	Lote	VII
Coordenada Este		Coordenada Norte			
Cía Operadora	Sapet				
Cía Perforació	IPCo				
Prioridad de Abandono		Profundidad total	1610		
Fecha de Perforación	09/09/1924	Profundidad efectiva	844		
Fecha de Completación	17/11/1924	Casing de Superficie e Intermedios			
Profundidad de casing de Superficie e Intermedios					
Casing de producción y laines	10", 8"				
Profundidad de casing de producción y laines	516'- 10', 844'- 10'				
Intervalos Perforados	844'- 543'				
Tope Cemento		Formaciones	Verdún		
Tipo y Cantidad de Tapones	Tapón no definido				
Profundidad de tapones					
Tope de Tapones	0	Estado	Abandonado productor de petróleo		
Intervalos abiertos		Fecha de último Estado			
Adecuadamente abandonado	No	Último Servicio de Pozos	No registra		
Cumple con Legislación	No	Fecha Último Servicio de Pozos			
Impacto Ambiental y Seguridad					
Código Intervención	2A	Se encuentra entre Construcciones			
Estado del pozo	ATA	Acceso			
Identificado		Terraplèn			
Rx Abandono	<input type="checkbox"/>	Foto	<input type="checkbox"/>		
Observaciones	RPI: 10 BOPD. Limpiar/Rebalear/Fracturar/Bandonar. No recuperó casing. No colocó tapones. Llenó con tapón no definido @ 844'. Abandono: No registra.				



PERÚ

Ministerio
del Ambiente

Organismo de Evaluación y
Fiscalización Ambiental - OEFA

Dirección de Evaluación

"Año de la Promoción de la Industria Responsable y del Compromiso Climático"
"Decenio de las Personas con Discapacidad en el Perú"

ANEXO 8

Ficha de identificación de Pasivos Ambientales del OSINERGMIN

Número: 1508
Fecha: 17/10/2010
1. LOCALIZACIÓN
Lote: VII
Área de Producción : ANCHA
Distrito: Pariñas
Provincia: Talara
Región: Piura
Identificación del Pozo según PERUPETRO : T1819
Coordenadas UTM Insitu (Sistema WGS-84)
Zona
Norte
Este
9486156
479411
17
2. DESCRIPCIÓN DEL PASIVO AMBIENTAL
Pozo ATA, con fluido en el fondo, cantina destruida con restos de madera, sin acceso vehicular y vegetación seca en la zona.
3. REGISTRO FOTOGRÁFICO

4. CAUSA / ORIGEN
Inadecuado Abandono de Pozo
5. TIPOS DE PASIVOS AMBIENTALES (Marque con X el que corresponda).

Pozos abandonados	X	Efluentes	
Instalaciones mal abandonadas		Emisiones	
Suelos contaminados		Restos o depósitos de residuos	X

6. CATEGORÍA AMBIENTAL (Marque con X el que corresponda).

Contaminación Ambiental		Aspectos de interés Humano	
Aspectos Estéticos		Ecológico	

7. TITULAR ACTUAL
SAPET DEVELOPMENT INC
8. TITULAR (S) ANTERIOR (ES)
IPCo, Última intervención 19/1/1929
9. RESULTADO DE MONITOREOS (En caso aplique) (Preliminar)
NO APLICA
10. OBSERVACIONES

