



PERÚ

Ministerio
del AmbienteOrganismo de Evaluación y
Fiscalización Ambiental - OEFA

Dirección

ORGANISMO DE EVALUACIÓN Y FISCALIZACIÓN AMBIENTAL SUBDIRECCIÓN DE CALIDAD AMBIENTAL
RECIBIDO
18 DIC. 2014
VºBº _____ Hora: 13:00 PM
Firma _____

"Año de la Promoción de la Industria Responsable y del Compromiso Climático"
"Decenio de las Personas con Discapacidad en el Perú"

INFORME N° 230 - 2014-OEFA/DE-SDCA-CIPASH

PARA : CARLOS ALLEN GUILLÉN PANTIGOZO
Coordinador para la Identificación de Pasivos Ambientales del Subsector Hidrocarburos

DE : EDUARD PAÚL RENGIFO ALCÁNTARA
Tercero Evaluador para la Identificación de Pasivos Ambientales del Subsector Hidrocarburos

ASUNTO : Identificación de pasivo ambiental del subsector hidrocarburos con código de Ficha OEFA F00419, ubicado en el Lote VII/VI (ex Lote VII), en el distrito de La Brea Negritos de la provincia Talara del departamento de Piura.

FECHA : San Isidro, 16 DIC. 2014

El presente Informe de identificación de pasivo ambiental del subsector hidrocarburos ha sido elaborado en el marco de la Ley N° 29134 - Ley que regula los pasivos ambientales del subsector hidrocarburos¹ y su Reglamento², así como en aplicación de la Directiva N° 001-2013-OEFA/CD³.

I. OBJETO

1. El presente Informe tiene por objeto comunicar que el pozo mal abandonado (con código PERUPETRO T1972) y el suelo contaminado circundante a él, constituyen un pasivo ambiental del subsector hidrocarburos, identificado con código de Ficha OEFA F00419. Este pasivo ambiental se encuentra ubicado en el Lote VII/VI (ex Lote VII), en el distrito de La Brea Negritos de la provincia Talara del departamento de Piura, el cual fue verificado en campo el 04 de junio de 2013 y complementado con una evaluación in situ el 05 de julio de 2014.

II. MARCO NORMATIVO

2. Mediante la Ley N° 29134 - Ley que regula los pasivos ambientales del subsector hidrocarburos, se establecen las reglas aplicables a la gestión de los pasivos ambientales en las actividades del subsector hidrocarburos, con la finalidad de reducir o eliminar sus impactos negativos en la salud, la población, el ecosistema circundante y la propiedad.
3. El Artículo 2° de la citada Ley, define a los pasivos ambientales como aquellos pozos e instalaciones mal abandonados, los suelos contaminados, los efluentes, emisiones, restos o depósitos de residuos ubicados en cualquier lugar del territorio nacional, incluyendo el zócalo marino, producidos como consecuencia de operaciones en el subsector hidrocarburos, realizadas por parte de empresas que han cesado sus actividades en el área donde se produjeron dichos impactos.
4. El Numeral 6.3 del Artículo 6° del Reglamento de la Ley N° 29134, aprobado mediante Decreto Supremo N° 004-2011-EM, dispone que la autoridad a cargo de la fiscalización y

¹ Publicado en el diario oficial El Peruano el 17 de noviembre de 2007.

² Decreto Supremo N° 004-2011-EM.

³ Directiva N° 001-2013-OEFA/CD - Directiva para la identificación de pasivos ambientales en el subsector hidrocarburos a cargo del OEFA y la Metodología para la Estimación del Nivel de Riesgo de Pasivos Ambientales en el Subsector Hidrocarburos, aprobada con Resolución de Consejo Directivo N° 022-2013-OEFA/CD del 22 de mayo de 2013.

sanción del cumplimiento de las obligaciones ambientales contenidas en el Reglamento de la Ley N° 29134 es el Organismo Supervisor de la Inversión en Energía y Minería - OSINERGMIN, en tanto no se efectúe la transferencia de funciones de evaluación, supervisión, fiscalización, control y sanción en materia ambiental al Organismo de Evaluación y Fiscalización Ambiental - OEFA, de acuerdo a lo establecido en la Primera Disposición Complementaria Transitoria de la Ley N° 29325 y el Decreto Supremo N° 001-2010-MINAM.

5. Con la finalidad de dar cumplimiento a lo dispuesto en la Ley N° 29325, y dentro del proceso gradual de transferencia de las funciones de las entidades del Gobierno Nacional con competencias en evaluación, supervisión, fiscalización, control y sanción ambiental, mediante Decreto Supremo N° 001-2010-MINAM se aprobó el inicio del proceso de transferencia de las funciones de supervisión, fiscalización y sanción en materia ambiental del OSINERGMIN al OEFA, y posteriormente por medio de la Resolución Ministerial N° 042-2013-MINAM, publicada el 19 de febrero de 2013, el Ministerio del Ambiente precisó que el OEFA es competente para ejercer la función de identificación de pasivos ambientales de hidrocarburos, en el marco de lo establecido en la Ley N° 29134 y su Reglamento.
6. Asimismo, mediante Resolución de Consejo Directivo N° 022-2013-OEFA/CD del 22 de mayo de 2013, se aprobó la Directiva N° 001-2013-OEFA/CD - Directiva para la identificación de pasivos ambientales en el subsector hidrocarburos a cargo del OEFA y la Metodología para la Estimación del Nivel de Riesgo de Pasivos Ambientales en el Subsector Hidrocarburos.

A continuación se detallan las acciones desarrolladas:

III. IDENTIFICACIÓN DE PASIVO AMBIENTAL DEL SUBSECTOR HIDROCARBUROS CON CÓDIGO DE FICHA OEFA F00419

III.1 Revisión Documentaria

7. Entre los años 2001 y 2002, PERUPETRO S.A. (en adelante, PERUPETRO) realizó el estudio denominado "Pasivos Ambientales - Estudio de Pozos ATA, APA y DPA"⁴ (en adelante, Estudio PERUPETRO), evaluándose un total de 8 944 pozos, los cuales fueron clasificados con un código de intervención⁵, para priorizar su abandono o considerarlo dentro de un programa de rehabilitación.
8. De acuerdo al Estudio PERUPETRO, 401 pozos fueron clasificados con los códigos 1A y 1B; sin embargo, se priorizaron los trabajos de abandono de 204 pozos ubicados en los campos del noroeste del Perú, así como los pozos ubicados en el sector Pirín y Ahuallane en Puno, en la medida que representaban un mayor peligro a la seguridad integral de las personas. La ejecución del programa de abandono técnico definitivo de dichos pozos estuvo a cargo de PETROPERÚ S.A. (en adelante, PETROPERÚ), según la autorización

⁴ Pozo ATA: Pozo con abandono temporal.
Pozo APA: Pozo con abandono permanente.
Pozo DPA: Pozo abandonado durante la perforación.

⁵ 1A: Pozos que necesitan abandono permanente, por constituir un verdadero peligro a la seguridad integral de las personas.
1B: Pozos que necesitan abandono permanente, porque potencialmente pueden contaminar el ambiente.
1C: Pozos secos, productores de agua, que no contaminan el ambiente y no son un peligro para las personas.
2A: Pozos que de alguna forma debe considerarse su rehabilitación, ya sea para ponerlos en producción o para incluirlos dentro de proyectos de recuperación mejorada.

dispuesta en el Artículo 6° de la Ley N° 28880 - Ley que autoriza Crédito Suplementario en el Presupuesto del Sector Público para el Año Fiscal 2006 y dicta otras medidas.

9. Asimismo, entre los años 2009 y 2010, el OSINERGMIN realizó trabajos de identificación de pasivos ambientales del subsector hidrocarburos, identificándose 6 271 pozos, de los cuales 4 634 fueron considerados pasivos ambientales, de acuerdo a los informes números 19853-2009-OS-GFHL/UMAL, 7426-2010-OS-GFHL/UEEL y 13609-2010-OS-GFHL/UPPD del OSINERGMIN. Sin embargo, no todos los pozos identificados y evaluados cumplen con la definición de pasivo ambiental, de acuerdo a lo establecido en el Artículo 2° de la Ley N° 29134 - Ley que regula los Pasivos Ambientales del Subsector Hidrocarburos.
10. De la revisión documentaria se tiene que el pasivo ambiental evaluado corresponde a un pasivo inactivo, considerando en el Estudio PERUPETRO como un pozo ATA con código de intervención 2A; es decir, un pozo con abandono temporal, respecto del cual debe considerarse su rehabilitación, ya sea para ponerlo en producción o para incluirlo dentro de proyectos de recuperación mejorada y fue abandonado por "productor de petróleo", el cual no cuenta con tapones de abandono en los intervalos perforados. Así mismo, no cumple con la legislación de la época en la que fue elaborado el Estudio en mención (ver anexo 6).
11. Asimismo, figura en el registro del OSINERGMIN como pozo ATA, donde describe que el pozo cuenta con casing lleno de arena, sin plataforma, presencia de suelo impregnado con hidrocarburos y restos de madera (ver anexo 7).

III.2 Descripción del pasivo ambiental y área circundante

III.2.1 Identificación del área

12. De la revisión del contenido correspondiente a la Línea Base del Estudio de Impacto Ambiental para el proyecto de "Perforación de 3 022 pozos de desarrollo y Prospección Sísmica 2D de 59 km", aprobado por Resolución Directoral N° 203-2012-MEM/AAE, el área evaluada correspondiente al ex Lote VII - distrito de La Brea Negritos, presenta un clima cálido, muy seco tropical (árido tropical) con escasa precipitación anual entre 10 y 30 mm, ubicado en una zona de vida de "Desierto Superárido Tropical". En esta zona, la vegetación es muy escasa y se encuentra expuesta a una erosión eólica que se acentúa durante los meses de verano, debido a la presencia y acción combinada de los fuertes vientos provenientes del Sur y Sureste, así como por las altas temperaturas que fluctúan entre 22 y 25 C°. La fisiografía del lugar está representada por un paisaje de "Dunas monticulares sobre pie de monte".
13. El área evaluada de paisaje caracterizado por presentar geoformas que inciden en el relieve del área, entre ellas se tiene lomas, colinas y zonas de dunas monticulares, de nula vegetación de escasa red de drenaje.

III.2.2 Descripción del pasivo ambiental

14. Durante la evaluación in situ realizada por el OEFA el 04 de junio de 2013, se ubicó un pozo inactivo mal abandonado en un terreno no habilitado y sin acceso al pozo. Se observó casing que presenta signos de corrosión que sobresale 0,35 m de la superficie de suelo, además no cuenta con cabezal y en su interior se encuentra cubierta con arena. No se percibió emisiones gaseosas provenientes del pozo, ni se observó afloramiento superficial de líquidos (Ver anexos 1, 2 y 3).



15. Para la evaluación del suelo en el área circundante al pozo se realizó un recorrido y exploración, con la finalidad de determinar la presencia de hidrocarburos estableciéndose la ubicación de los puntos de muestreo de suelo, tras el análisis de las muestras recolectadas, los resultados de los reportes de ensayo de laboratorio determinan que la concentración de la fracción de hidrocarburos F2 supera la concentración establecida en el Estándar de Calidad Ambiental para suelo de uso agrícola aprobado por el Decreto Supremo N° 002-2013-MINAM, evidenciando la presencia de suelo contaminado con hidrocarburos, como se detalla en el ítem III.3.
16. En ese sentido, de la revisión de los antecedentes y las observaciones en campo se tiene que el pozo se encuentra mal abandonado, toda vez que no se encuentra herméticamente cerrado ni en condiciones seguras para el abandono, conforme se establece en el Decreto Supremo N° 032-2004-EM - Reglamento de las Actividades de Exploración y Explotación de Hidrocarburos⁶. Además de presentar suelo contaminado con hidrocarburos en el área circundante al pozo.

III.3 Identificación de contaminantes y toma de muestras

III.3.1 Calidad del suelo

17. Producto del recorrido y exploración del área circundante al pozo realizado el 05 de julio de 2014, se ubicó dos (02) puntos para la recolección de igual número de muestras puntuales de suelo para su correspondiente análisis en un laboratorio acreditado por INDECOPI. Para la toma de muestra se siguieron los criterios establecidos en la Guía para Muestreo de Suelos en el marco del Decreto Supremo N° 002-2013-MINAM, Estándares de Calidad Ambiental (ECA) para suelo, aprobado con Resolución Ministerial N° 085-2014-MINAM.
18. La descripción y ubicación de los puntos de muestreo de suelo; así como, los parámetros analizados en laboratorio se detallan en la Tabla 1 (ver anexo 4).

Tabla 1: Puntos de Muestreo

Matriz	Código del punto de muestreo	Parámetros analizados	Descripción	WGS 84 ZONA 17M	
				ESTE (m)	NORTE (m)
Suelo	F00419-SU01	FH F1 (C ₅ -C ₁₀) FH F2 (C ₁₀ -C ₂₈) FH F3 (C ₂₈ -C ₄₀)	La muestra de suelo se tomó a 2 m de distancia del casing del pozo y a una profundidad de 0,36 m de la superficie del suelo.	472776	9482502
Suelo	F00419-SU02	FH F1 (C ₅ -C ₁₀) FH F2 (C ₁₀ -C ₂₈) FH F3 (C ₂₈ -C ₄₀)	La muestra de suelo se tomó a 4 m de distancia del casing del pozo y a una profundidad de 0,35 m de la superficie del suelo.	472774	9482505

FH F1: Fracción de hidrocarburos F1 (C₅-C₁₀)
 FH F2: Fracción de hidrocarburos F2 (C₁₀-C₂₈)
 FH F3: Fracción de hidrocarburos F3 (C₂₈-C₄₀)

19. Los resultados obtenidos en laboratorio fueron comparados con el Estándar de Calidad Ambiental para suelo de uso agrícola (Decreto Supremo N° 002-2013-MINAM), dado que no se ha observado viviendas ni actividad industrial /extractiva en curso en los alrededores

⁶ Decreto Supremo N° 032-2004-EM - Reglamento de las Actividades de Exploración y Explotación de Hidrocarburos.
 Artículo 2°.- Definiciones
 (...) *"Abandono del Pozo: Trabajos que se efectúan para dejar herméticamente cerrado y en condiciones seguras un Pozo."*
 (...)

"Año de la Promoción de la Industria Responsable y del Compromiso Climático"
 "Decenio de las Personas con Discapacidad en el Perú"

a la ubicación del pozo. Se obtuvieron los siguientes resultados de laboratorio (ver anexo 5).

Tabla 2: Resultado de los análisis fisicoquímicos realizados

Matriz	Código de muestra	Parámetros analizados	Resultado	Unidad	ECA o norma referencial	% que se encuentra por encima del ECA o norma referencial	Laboratorio	Número de informe de ensayo de laboratorio
Suelo	F00419-SU01	FH F1 (C ₅ -C ₁₀)*	< 0,6	mg/kg	200	No supera	ENVIROTEST S.A.C.	141635
Suelo	F00419-SU01	FH F2 (C ₁₀ -C ₂₈)	920	mg/kg	1 200	No supera	ENVIROTEST S.A.C.	141635
Suelo	F00419-SU01	FH F3 (C ₂₈ -C ₄₀)	412	mg/kg	3 000	No supera	ENVIROTEST S.A.C.	141635
Suelo	F00419-SU02	FH F1 (C ₅ -C ₁₀)*	< 0,6	mg/kg	200	No supera	ENVIROTEST S.A.C.	141635
Suelo	F00419-SU02	FH F2 (C ₁₀ -C ₂₈)	2 188	mg/kg	1 200	82,33 %	ENVIROTEST S.A.C.	141635
Suelo	F00419-SU02	FH F3 (C ₂₈ -C ₄₀)	921	mg/kg	3 000	No supera	ENVIROTEST S.A.C.	141635

FH F1: Fracción de hidrocarburos F1 (C₅-C₁₀)

FH F2: Fracción de hidrocarburos F2 (C₁₀-C₂₈)

FH F3: Fracción de hidrocarburos F3 (C₂₈-C₄₀)

* De manera referencial, ya que este parámetro no se encuentra acreditado.

20. A continuación se realiza la estimación del nivel de riesgo en función del parámetro Fracción de hidrocarburos F2 debido a que presentó el valor más alto en la valoración (% que supera el ECA) entre el resto de parámetros considerados para la evaluación.

III.4 Estimación del Nivel de Riesgo

21. La estimación del nivel de riesgo del pasivo ambiental, se evaluó conforme a los lineamientos establecidos en la Metodología para la Estimación del Nivel de Riesgo de Pasivos Ambientales en el Subsector Hidrocarburos aprobada por Resolución de Consejo Directivo N° 022-2013-OEFA/CD.

III.4.1 Salud

Identificación de peligros

22. Existe presencia de suelo contaminado con hidrocarburos a nivel superficial, que puede afectar la salud de la población en caso exista un contacto directo continuo y/o manipulación continua (sin la adecuada protección) con este suelo.

Estimación de la probabilidad

23. La probabilidad de ocurrencia de peligros se evaluó in situ y en gabinete, conforme a los lineamientos de la Metodología para la Estimación del Nivel de Riesgo de Pasivos Ambientales en el Subsector Hidrocarburos, conforme al siguiente detalle:

Probabilidad de la ocurrencia	Valor
Debido a la permanente presencia de suelo contaminado con hidrocarburos y a las condiciones en las que se encuentra el pozo, se estima que ocurre de manera continua.	5

Fuente: Elaboración propia (Cuadro N° 1 de la Metodología para la Estimación del Nivel de Riesgo de Pasivos Ambientales en el Subsector Hidrocarburos).

Estimación de la consecuencia en la salud

24. La consecuencia en la salud, se evaluó in situ y en gabinete, conforme a los lineamientos establecidos en la Metodología para la Estimación del Nivel de Riesgo de Pasivos Ambientales en el Subsector Hidrocarburos, como se detalla a continuación:

$$\text{Salud} = C + 2(P) + E + \text{Pobl.}$$

Factores	Escenarios	Puntuación
Cantidad (C)	De los resultados del análisis de las muestras de suelo alrededor del pozo, se encontraron valores de concentración para la Fracción de hidrocarburos F2 de hasta 82,33 % por encima del ECA para suelo de uso agrícola.	3
Peligrosidad (P)	Existe suelo contaminado con hidrocarburos y una de las propiedades intrínsecas de los hidrocarburos es ser combustibles.	2* x (2)
Extensión (E)	La periferia de las viviendas ubicadas en el distrito La Brea Negritos se encuentra a una distancia aproximada a 6 700 m del pozo.	1
Población potencialmente afectada (Pobl.)**	No hay presencia de viviendas asentadas próximas al área circundante del pozo (menos de 1 km), ni se observa población en los alrededores, por lo que se considera que no hay población potencialmente afectada en forma directa.	1
Total		9

Fuente: Elaboración propia (Cuadros números 2, 3, 4 y 5 de la Metodología para la Estimación del Nivel de Riesgo de Pasivos Ambientales en el Subsector Hidrocarburos).

* La peligrosidad se multiplica por la constante 2 en la sumatoria de factores para el cálculo de la consecuencia.

**La población potencialmente afectada ha sido determinada considerando un radio de hasta 1 km, dado que la mayor distancia en el factor extensión está referida a 1 km.

25. Para la puntuación de 9, le corresponde un valor numérico de 2 (Cuadro N° 11 de la Metodología para la Estimación del Nivel de Riesgo de Pasivos Ambientales en el Subsector Hidrocarburos) para la consecuencia en la salud.

Estimación del nivel de riesgo en la salud

26. De acuerdo a lo señalado en la Metodología para la Estimación del Nivel de Riesgo de Pasivos Ambientales en el Subsector Hidrocarburos, el cálculo para la estimación de riesgo para la salud, se realiza empleando la siguiente ecuación:

$$\text{Riesgo} = \text{Probabilidad} \times \text{Consecuencia}$$

27. Reemplazando los valores obtenidos en esta ecuación tenemos: (5 x 2), el valor del riesgo para la salud es 10, que se interpreta como un nivel de riesgo MEDIO de acuerdo a los rangos establecidos en el siguiente cuadro:

"Año de la Promoción de la Industria Responsable y del Compromiso Climático"
 "Decenio de las Personas con Discapacidad en el Perú"

Determinación del nivel de riesgo

Nivel de riesgo en función de la salud, seguridad de la población y calidad del ambiente	Rango del riesgo
Riesgo alto	16 – 25
Riesgo medio	6 – 15
Riesgo bajo	1 – 5

Fuente: Cuadro N° 14 de la Metodología para la Estimación del Nivel de Riesgo de Pasivos Ambientales en el Subsector Hidrocarburos.

III.4.2 Seguridad de la población

Identificación de peligros

- 28. Existe peligro de ocasionar daños en la integridad física de las personas producto de caídas y/o golpes debido al estado en que se encuentra el pozo

Estimación de la probabilidad

- 29. La probabilidad de ocurrencia de peligros se evaluó in situ y en gabinete, conforme a los lineamientos de la Metodología para la Estimación del Nivel de Riesgo de Pasivos Ambientales en el Subsector Hidrocarburos, tal como se detalla a continuación:

Probabilidad de la ocurrencia	Valor
Debido a la permanente presencia de suelo contaminado con hidrocarburos y a las condiciones en las que se encuentra el pozo, se estima que ocurre de manera continua.	5

Fuente: Elaboración propia (Cuadro N° 1 de la Metodología para la Estimación del Nivel de Riesgo de Pasivos Ambientales en el Subsector Hidrocarburos).

Estimación de la consecuencia en la seguridad de la población

- 30. La consecuencia en la seguridad de la población se evaluó in situ y en gabinete, conforme a los lineamientos establecidos en la Metodología para la Estimación del Nivel de Riesgo de Pasivos Ambientales en el Subsector Hidrocarburos, como se detalla a continuación:

$$\text{Seguridad de la población} = \Sigma (\text{Factores})$$

Factores	Escenarios	Puntuación
Accesibilidad	La periferia de las viviendas ubicadas en el distrito de La Brea Negritos se encuentra aproximadamente a 6 700 m del pozo, por lo que se requiere hacer un recorrido largo a pie en vía no demarcada (mayor de 1 km).	3
Potencial de colapso	La estructura del pozo sobresale 0,35 m de la superficie del suelo.	1
Presencia de cercos	El área del pasivo ambiental no está cercada ni señalizada.	4

Factores	Escenarios	Puntuación
Potencial de incendios o explosión	Presencia de residuos de petróleo impregnados en el suelo, cuyas propiedades se encuentran neutralizadas por su exposición a la intemperie y a agentes naturales.	1
Total		9

Fuente: Elaboración propia (Cuadros números 7, 8, 9 y 10 de la Metodología para la Estimación del Nivel de Riesgo de Pasivos Ambientales en el Subsector Hidrocarburos).

31. Para la puntuación de 9, le corresponde un valor numérico de 2 (Cuadro N° 13 de la Metodología para la Estimación del Nivel de Riesgo de Pasivos Ambientales en el Subsector Hidrocarburos) para la consecuencia en la seguridad de la población.

Estimación del nivel de riesgo en la seguridad

32. De acuerdo a lo señalado en la Metodología para la Estimación del Nivel de Riesgo de Pasivos Ambientales en el Subsector Hidrocarburos, el cálculo para la estimación de riesgo para la seguridad de la población se realiza empleando la siguiente ecuación:

Riesgo = Probabilidad x Consecuencia

33. Reemplazando los valores obtenidos en esta ecuación tenemos: (5 x 2), el valor del riesgo para la seguridad de la población es 10, que se interpreta como un nivel de riesgo MEDIO de acuerdo a los rangos establecidos en el siguiente cuadro:

Determinación del nivel de riesgo

Nivel de riesgo en función de la salud, seguridad de la población y calidad del ambiente	Rango del riesgo
Riesgo alto	16 – 25
Riesgo medio	6 – 15
Riesgo bajo	1 – 5

Fuente: Cuadro N° 14 de la Metodología para la Estimación del Nivel de Riesgo de Pasivos Ambientales en el Subsector Hidrocarburos.

III.4.3 Calidad del Ambiente

Identificación de peligros

34. Existe presencia de suelo contaminado con hidrocarburos a nivel superficial, que podría ser transportado hacia otras áreas debido a la acción de agentes naturales como las precipitaciones pluviales y/o el viento, existiendo la posibilidad de afectar otros componentes ambientales

Estimación de la probabilidad

35. La probabilidad de ocurrencia de peligros se evaluó in situ y en gabinete, conforme a los lineamientos de la Metodología para la Estimación del Nivel de Riesgo de Pasivos Ambientales en el Subsector Hidrocarburos, como se detalla a continuación:



"Año de la Promoción de la Industria Responsable y del Compromiso Climático"
 "Decenio de las Personas con Discapacidad en el Perú"

Probabilidad de la ocurrencia	Valor
Debido a la permanente presencia de suelo contaminado con hidrocarburos y a las condiciones en las que se encuentra el pozo, se estima que ocurre de manera continua.	5

Fuente: Elaboración propia (Cuadro N° 1 de la Metodología para la Estimación del Nivel de Riesgo de Pasivos Ambientales en el Subsector Hidrocarburos).

Estimación de la consecuencia en la calidad del ambiente

36. La consecuencia en la calidad del ambiente se evaluó in situ y en gabinete, conforme a los lineamientos establecidos en la Metodología para la Estimación del Nivel de Riesgo de Pasivos Ambientales en el Subsector Hidrocarburos, como se detalla a continuación:

$$\text{Calidad del ambiente} = C + 2(P) + E + CM$$

Factores	Escenarios	Puntuación
Cantidad (C)	De los resultados del análisis de las muestras de suelo alrededor del pozo, se encontraron valores de concentración para la Fracción de hidrocarburos F2 de hasta 82,33 % por encima del ECA para suelo de uso agrícola.	3
Peligrosidad (P)	Existe suelo contaminado con hidrocarburos y una de las propiedades intrínsecas de los hidrocarburos es ser combustibles.	2* x (2)
Extensión (E)	La periferia de las viviendas ubicadas en el distrito La Brea Negritos se encuentra a una distancia aproximada a 6 700 m del pozo.	1
Calidad del Medio (CM)	El pasivo ambiental está afectando la calidad del componente ambiental suelo, debido a la presencia de Fracción de hidrocarburos F2, cuya concentración supera lo establecido en el ECA para suelo de uso agrícola.	2
Total		10

Fuente: Elaboración propia (Cuadros números 2, 3, 4 y 6 de la Metodología para la Estimación del Nivel de Riesgo de Pasivos Ambientales en el Subsector Hidrocarburos).

* La peligrosidad se multiplica por la constante 2 en la sumatoria de factores para el cálculo de la consecuencia.

37. Para la puntuación de 10, le corresponde un valor numérico de 2 (Cuadro N° 12 de la Metodología para la Estimación del Nivel de Riesgo de Pasivos Ambientales en el Subsector Hidrocarburos) para la consecuencia en la calidad del ambiente.

Estimación del nivel de riesgo en la calidad del ambiente

38. De acuerdo a lo señalado en la Metodología para la Estimación del Nivel de Riesgo de Pasivos Ambientales en el Subsector Hidrocarburos, el cálculo para la estimación de riesgo para la calidad del ambiente, se realiza empleando la ecuación:

$$\text{Riesgo} = \text{Probabilidad} \times \text{Consecuencia}$$

39. Reemplazando los valores obtenidos en esta ecuación tenemos: (5×2) , el valor del riesgo para la calidad del ambiente es 10, que se interpreta como un nivel de riesgo MEDIO de acuerdo a los rangos establecidos en el siguiente cuadro:

Determinación del nivel de riesgo

Nivel de riesgo en función de la salud, seguridad de la población y calidad del ambiente	Rango del riesgo
Riesgo alto	16 – 25
Riesgo medio	6 – 15
Riesgo bajo	1 – 5

Fuente: Cuadro N° 14 de la Metodología para la Estimación del Nivel de Riesgo de Pasivos Ambientales en el Subsector Hidrocarburos.

IV. CONCLUSIONES

40. Sobre la base de las consideraciones expuestas, es posible formular las siguientes conclusiones:
- (i) El pozo identificado con código PERUPETRO T1972, califica como un pozo mal abandonado que no se encuentra herméticamente cerrado ni en condiciones seguras, de conformidad con lo establecido en el Artículo 2° del Decreto Supremo N° 032-2004-EM - Reglamento de las Actividades de Exploración y Explotación de Hidrocarburos.
 - (ii) En el área circundante al pozo, existe suelo contaminado por la presencia de hidrocarburos, según los resultados obtenidos del informe de ensayo de laboratorio para el parámetro Fracción de Hidrocarburos F2 (C₁₀-C₂₈); cuya concentración ha superado el valor establecido en el Estándar de Calidad Ambiental para suelo de uso agrícola, aprobado por Decreto Supremo N° 002-2013-MINAM.
 - (iii) El pozo mal abandonado (Pozo T1972) y el suelo del área circundante a él descritos en la Ficha OEFA F00419, constituyen un pasivo ambiental del subsector hidrocarburos, en la medida que cumplen con la definición de pasivo ambiental del subsector hidrocarburos establecido en el Artículo 2° de la Ley N° 29134 - Ley que Regula los Pasivos Ambientales del Subsector Hidrocarburos.
 - (iv) Los resultados de la estimación del nivel de riesgo de este pasivo ambiental determinan que, el nivel de riesgo para la salud es MEDIO, el nivel de riesgo para la seguridad de la población es MEDIO y el nivel de riesgo para la calidad del ambiente es MEDIO.

V. RECOMENDACIÓN

41. Conforme a las conclusiones expuestas, se recomienda remitir el presente Informe a la Dirección General de Asuntos Ambientales Energéticos del Ministerio de Energía y Minas, para su conocimiento y fines pertinentes.



VI. ANEXOS

1. Registro fotográfico.
2. Ficha para la identificación de pasivo ambiental en el subsector hidrocarburos (OEFA).
3. Mapa de ubicación geográfica.
4. Reporte de monitoreo de suelo.
5. Informe de ensayo de laboratorio.
6. Ficha de información de pozo (fuente: Estudio PERUPETRO).
7. Ficha de identificación de Pasivos Ambientales del OSINERGMIN.

Atentamente,

EDUARD PAÚL RENGIFO ALCÁNTARA
Tercero Evaluador para la Identificación de
Pasivos Ambientales del Subsector
Hidrocarburos



PERÚ

Ministerio
del Ambiente

Organismo de Evaluación y
Fiscalización Ambiental - OEFA

Dirección de Evaluación

"Año de la Promoción de la Industria Responsable y del Compromiso Climático"
"Decenio de las Personas con Discapacidad en el Perú"

ANEXOS



PERÚ

Ministerio
del Ambiente

Organismo de Evaluación y
Fiscalización Ambiental - OEFA

Dirección de Evaluación

"Año de la Promoción de la Industria Responsable y del Compromiso Climático"
"Decenio de las Personas con Discapacidad en el Perú"

ANEXO 1

Registro fotográfico

"Año de la Promoción de la Industria Responsable y del Compromiso Climático"
"Decenio de las Personas con Discapacidad en el Perú"



Fotografía N° 1. Pozo inactivo mal abandonado de la Ficha OEFA F00419, presenta casing sin cabezal y cubierto con arena en su interior.



Fotografía N° 2. Vista panorámica del área evaluada del Pozo T1972 (Ficha OEFA F00419), con presencia de lomas, colinas y zonas de dunas monticulares.

"Año de la Promoción de la Industria Responsable y del Compromiso Climático"
"Decenio de las Personas con Discapacidad en el Perú"



Fotografía N° 3. Toma de muestra de suelo en el punto F00419-SU01, ubicado a 2 m aproximadamente del Pozo T1972.



Fotografía N° 4. Toma de muestra de suelo en el punto F00419-SU02, ubicado a 4 m aproximadamente del Pozo T1972.



PERÚ

Ministerio
del Ambiente

Organismo de Evaluación y
Fiscalización Ambiental - OEFA

Dirección de Evaluación

"Año de la Promoción de la Industria Responsable y del Compromiso Climático"
"Decenio de las Personas con Discapacidad en el Perú"

ANEXO 2

Ficha para la identificación de pasivo ambiental en el subsector
hidrocarburos (OEFA)



PERU

Ministerio
del AmbienteOrganismo de
Evaluación y
Fiscalización Ambiental

"Año de la Promoción de la Industria Responsable y del Compromiso Climático"

"Decenio de las Personas con Discapacidad en el Perú"

Código de Ficha

F00419

FICHA PARA LA IDENTIFICACIÓN DE PASIVOS AMBIENTALES EN EL SUBSECTOR HIDROCARBUROS

Fecha de la visita: 04-jun-13 Hora de la visita: 17:35 Nombre del evaluador: Francisco Javier Méndez Mendoza Dirección / Unidad: OEFA - DE

I. IDENTIFICACIÓN Y UBICACIÓN

Localidad: - Código PERUPETRO: T1972 Estado Tiempo: Lluvioso Soleado Nublado
 Distrito: La Brea Negritos (Descripción) Soleado, con cielo despejado y vientos moderados.
 Provincia: Talara
 Región: Piura

Lote Nombre: VII
 Proyecto Área de operación: Pozo T 1972
 Otros

Coordenadas UTM	Datum Geodésico: WGS84	Zona: 17	Norte: 9482502	Este: 472776	Altitud (m): 16	Precisión (m): ± 3
-----------------	------------------------	----------	----------------	--------------	-----------------	--------------------

Breve Descripción de la zona:

El área evaluada de paisaje caracterizado por presentar geofomas que inciden en el relieve del área, entre ellas se tiene lomas, colinas y zonas de dunas monticulares, de nula vegetación de escasa red de drenaje.

II. DESCRIPCIÓN DEL POSIBLE PASIVO AMBIENTAL

Tipo de Pasivo:	Pozo Abandonado <input checked="" type="radio"/>	Instalaciones mal Abandonadas <input type="radio"/>	Suelos Contaminados con Efluente o Derrame <input checked="" type="radio"/>	Emisiones <input type="radio"/>	Restos de Residuos <input type="radio"/>	Otros: ---
-----------------	--	---	---	---------------------------------	--	------------

Descripción del Pasivo Ambiental:

El Pozo inactivo mal abandonado se ubica en un terreno no habilitado y sin acceso al pozo. Se observa casing que presenta signos de corrosión que sobresale 0,35 m de la superficie, además no cuenta con cabezal y en su interior se encuentra cubierta con arena. No se percibe emisiones gaseosas provenientes del pozo, ni se observa afloramiento superficial de líquidos; sin embargo, se visualiza suelo con presencia con hidrocarburos en el área circundante al pozo.

Área afectada aprox. (m2): 6

Profundidad aproximada del área afectada (m): 0.35

III. ACTIVIDADES QUE SE REALIZAN DENTRO DEL ÁREA DE INFLUENCIA

Actividades económicas:	Industrial <input type="checkbox"/>	Comercial <input type="checkbox"/>	Agropecuaria <input type="checkbox"/>	Otros: ---
Actividades recreativas:	Natación <input type="checkbox"/>	Caza <input type="checkbox"/>	Campo deportivo <input type="checkbox"/>	Otros: ---

IV. SITUACIÓN DEL ENTORNO

Entorno	Distancia aprox. (m)	Descripción
Viviendas	6700	Viviendas del distrito de La Brea Negritos.
Infraestructura vial	750	La vía asfaltada.
Infraestructura urbana	-	No se observa en un radio de 200 m a la redonda.
Áreas Agrícolas o Ganaderas	-	No se observa en un radio de 200 m a la redonda.
Explotación forestal	-	No se observa en un radio de 200 m a la redonda.
Bosque y/o Vegetación Natural	4	Vegetación propia de la zona.
Especies y Ecosistemas en Protección	-	No se observa en un radio de 200 m a la redonda.
Otros	-	No aplica

Observaciones Ninguna.

V. SITUACIÓN DEL AGUA (En caso de existir impacto al agua, a una distancia de hasta 100 m)

Cuerpo de agua cercano: No Nombre del cuerpo de agua: No aplica.
 Distancia aproximada (m) No determinado. Volumen o caudal aproximado: No determinado.
 Descripción del cuerpo de agua: No aplica.
 Uso del agua: No aplica.





FICHA PARA LA IDENTIFICACIÓN DE PASIVOS AMBIENTALES EN EL SUBSECTOR HIDROCARBUROS

VI. INFORMACIÓN COMPLEMENTARIA A LA DESCRIPCIÓN DEL PASIVO AMBIENTAL

Infraestructura encontrada (En caso de existir)	Campamentos, oficinas, talleres <input type="checkbox"/>	Caminos, pistas de aterrizaje, líneas férreas <input type="checkbox"/>	Líneas eléctricas <input type="checkbox"/>	Maquinaria pesada <input type="checkbox"/>
	Plantas de procesos abandonadas <input type="checkbox"/>	Generadores y transformadores eléctricos <input type="checkbox"/>	Otros ---	

Descripción de infraestructura: ---

Tipo de Residuo (En caso de existir)	Material de desbroce <input type="checkbox"/>	Chatarra <input type="checkbox"/>	Industrial <input type="checkbox"/>	Desmante <input type="checkbox"/>	Escoria <input type="checkbox"/>	Construcción <input type="checkbox"/>	Otros: ---
--------------------------------------	---	-----------------------------------	-------------------------------------	-----------------------------------	----------------------------------	---------------------------------------	------------

Descripción de los residuos, en caso de existir (Volumen, etc.): ---

CALIDAD AMBIENTAL	CANTIDAD	Componente ambiental	Cantidad de contaminante que se encuentre mayor a 1% hasta 10% sobre el ECA o norma referencial <input type="radio"/>	Cantidad de contaminante que se encuentre mayor a 10% hasta 50% sobre el ECA o norma referencial <input type="radio"/>	Cantidad de contaminante que se encuentre mayor a 50% hasta 100% sobre el ECA o norma referencial <input checked="" type="radio"/>	Cantidad de contaminante que se encuentre mayor al 100% sobre el ECA o norma referencial <input type="radio"/>
		Infraestructura o residuos	Menor a 5 toneladas <input type="radio"/>	Entre 5 a 49 toneladas <input type="radio"/>	Entre 50 a 500 toneladas <input type="radio"/>	Mayor a 500 toneladas <input type="radio"/>
	Peligrosidad	Daños leves y reversibles <input type="radio"/>	Combustible <input type="radio"/>	Explosiva, inflamable, corrosiva <input checked="" type="radio"/>	Muy inflamable, muy tóxica, causa efectos irreversibles inmediatos <input type="radio"/>	
	Extensión	Presencia de población en un radio mayor a 1 km <input checked="" type="radio"/>	Presencia de población en un radio de 0,5 a 1 km <input type="radio"/>	Presencia de población en un radio menor de 0,5 km <input type="radio"/>	Presencia de población adyacente, localizada en el mismo lugar del pasivo <input type="radio"/>	
CALIDAD AMBIENTAL	Calidad del Medio	Pasivo ambiental que no afecte a los componentes ambientales <input type="radio"/>	Pasivo ambiental que se encuentre afectando en un componente ambiental, en al menos un parámetro establecido en el ECA o normal referencial <input checked="" type="radio"/>	Pasivo ambiental que se encuentre afectando en dos componentes ambientales, en al menos un parámetro por componente afectado establecido en el ECA o normal referencial <input type="radio"/>	Pasivo ambiental que se encuentre afectando dos o más componentes ambientales y dos o más parámetros por componente afectado establecido en el ECA o normal referencial <input type="radio"/>	

SALUD	Población afectada	Menor a 5 personas <input checked="" type="radio"/>	De 5 a 50 personas <input type="radio"/>	De 50 a 100 personas <input type="radio"/>	Más de 100 personas <input type="radio"/>
-------	--------------------	---	--	--	---

SEGURIDAD DE LA POBLACIÓN	Accesibilidad	Para llegar se requiere de un vehículo de transporte (bote, helicóptero, avión) <input type="radio"/>	En vehículo, seguido de distancia corta a pie (mayor a 1 km) <input type="radio"/>	Recorrido largo a pie en vía no demarcada (mayor de 1 km) <input checked="" type="radio"/>	Adyacente a áreas pobladas, corta distancia a pie (menos de 1 km) <input type="radio"/>
	Potencial de colapso	Instalaciones con cimentación deteriorada y con construcciones deterioradas a nivel del suelo (menor a 1,5 m) <input checked="" type="radio"/>	Instalaciones con cimentación deteriorada y con construcciones inestables de poca elevación (entre 1,5 y 2,5 m de altura) <input type="radio"/>	Instalaciones con cimentación deteriorada y con construcciones inestables y elevadas (mayor a 2,5 m de altura) <input type="radio"/>	Instalaciones con cimentación deteriorada y con construcciones inestables y elevadas, con potencial caída de escombros (mayor a 2,5 m de altura) potencial caída de escombros <input type="radio"/>
	Presencia de cercos	Zona afectada con cercos y señales, ambos deteriorados <input type="radio"/>	Zona afectada cercada y no señalizada <input type="radio"/>	Zona afectada no cercada pero señalizada <input type="radio"/>	Zona afectada no cercada ni señalizada <input checked="" type="radio"/>
	Potencial de incendios o explosivos	Existen residuos explosivos y/o combustibles cuyas propiedades se encuentran neutralizadas <input checked="" type="radio"/>	Existen residuos explosivos y/o combustibles almacenados en infraestructuras deterioradas <input type="radio"/>	Existen residuos explosivos y/o combustibles abandonados en áreas cercadas <input type="radio"/>	Existen residuos explosivos y/o combustibles abandonados a la intemperie <input type="radio"/>





FICHA PARA LA IDENTIFICACIÓN DE PASIVOS AMBIENTALES EN EL SUBSECTOR HIDROCARBUROS

Nº Muestras Recolectadas:	Aire	Agua superficial	Agua subterránea	Sedimento	Suelo	Effluentes	Emisiones
	0	0	0	0	2	0	0
Laboratorio / Número de informe de laboratorio:	No aplica.	No aplica.	No aplica.	No aplica.	ENVIROTEST S.A.C. / 141635	No aplica.	No aplica.

Observaciones: Ninguna.

Francisco Javier Méndez Mendoza
Unidad de Identificación de Pasivos Ambientales del Subsector Hidrocarburos
Dirección de Evaluación



PERÚ

Ministerio
del Ambiente

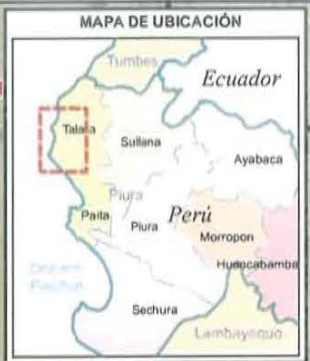
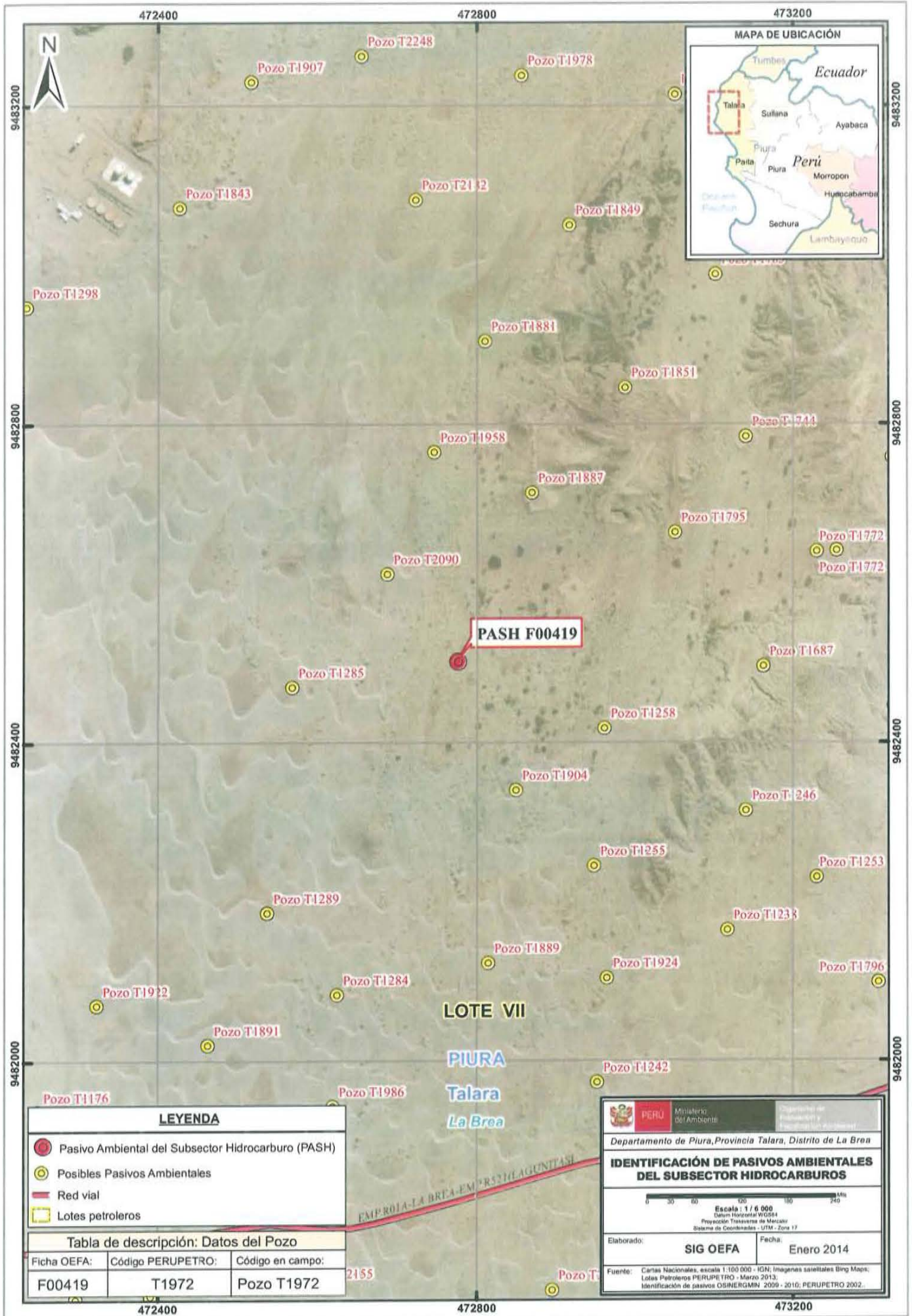
Organismo de Evaluación y
Fiscalización Ambiental - OEFA

Dirección de Evaluación

"Año de la Promoción de la Industria Responsable y del Compromiso Climático"
"Decenio de las Personas con Discapacidad en el Perú"

ANEXO 3

Mapa de ubicación geográfica



LEYENDA

- Pasivo Ambiental del Subsector Hidrocarburo (PASH)
- Posibles Pasivos Ambientales
- Red vial
- Lotes petroleros

Tabla de descripción: Datos del Pozo

Ficha OEFA:	Código PERUPETRO:	Código en campo:
F00419	T1972	Pozo T1972

IDENTIFICACIÓN DE PASIVOS AMBIENTALES DEL SUBSECTOR HIDROCARBUROS

Escala: 1 / 6 000
 Datum Horizontal: WGS84
 Proyección: Transverso de Mercator
 Sistema de Coordenadas: UTM - Zona 17

Elaborado: **SIG OEFA** Fecha: **Enero 2014**

Fuente: Cartas Nacionales, escala 1:100 000 - IGN; Imágenes satelitales Bing Maps; Lotes Petroleros PERUPETRO - Marzo 2013; Identificación de pasivos OSINERGMIN 2009 - 2010; PERUPETRO 2002.



PERÚ

Ministerio
del Ambiente

Organismo de Evaluación y
Fiscalización Ambiental - OEFA

Dirección de Evaluación

"Año de la Promoción de la Industria Responsable y del Compromiso Climático"
"Decenio de las Personas con Discapacidad en el Perú"

ANEXO 4

Reporte de monitoreo de suelo



PERU

Ministerio
del AmbienteOrganismo de Evaluación y
Fiscalización Ambiental - OEFA

FICHA SUELO

N° 401 SU

"Decenio de las Personas con Discapacidad en el Perú"
"Año de la Promoción de la Industria Responsable y del Compromiso Climático"**REPORTE DE MONITOREO AMBIENTAL EN EL MARCO DE LA IDENTIFICACIÓN DE PASIVOS AMBIENTALES DEL SUBSECTOR HIDROCARBUROS****1. DATOS GENERALES**

Actividad	Identificación de pasivos ambientales del subsector hidrocarburos en el Lote VII/VI (ex Lote VII) - Pozo con código PERUPETRO T1972.
Localidad, distrito, provincia y departamento	Distrito de La Brea, provincia Talara, departamento Piura.

2. DATOS DEL MONITOREO

Fecha inicio (dd-mm-aa)	08 de julio del 2014
Fecha fin (dd-mm-aa)	08 de julio del 2014
Equipo Técnico	Ángela Alfaro Coronel (Dirección de Evaluación) Luis Jonathan Castro Mandamiento (Dirección de Evaluación)

Puntos de monitoreo de suelo

N°	Código punto muestreo	Matriz	Fecha	Hora	Coordenadas UTM (Datum WGS84)			Descripción
					Zona	Este	Norte	
1	F00419-SU01	SU	08/07/2014	08:30	17	472776	9482502	La muestra de suelo se tomó a 2 m de distancia del casing del pozo y a una profundidad de 0,36 m de la superficie del suelo.
2	F00419-SU02	SU	08/07/2014	08:45	17	472774	9482505	La muestra de suelo se tomó a 4 m de distancia del casing del pozo y a una profundidad de 0,35 m de la superficie del suelo.

Protocolo de monitoreo**GUÍA PARA MUESTREO DE SUELOS**

En el marco del Decreto Supremo N° 002-2013-MINAM, Estándares de Calidad Ambiental (ECA) para Suelo, aprobado con R.M. N° 085-2014-MINAM - Ministerio del Ambiente.

Parámetros a analizar

Matriz	Parámetros a analizar	Observaciones
Suelo	Fracción de Hidrocarburos F1 (C ₅ -C ₁₀) Fracción de Hidrocarburos F2 (C ₁₀ -C ₂₈) Fracción de Hidrocarburos F3 (C ₂₈ -C ₄₀)	Análisis en Laboratorio TDR N° 1551-LAB-2014





PERU

Ministerio
del Ambiente

Organismo de Evaluación y
Fiscalización Ambiental - OEFA

"Decenio de las Personas con Discapacidad en el Perú"
"Año de la Promoción de la Industria Responsable y del Compromiso Climático"

Laboratorio

ENVIROTEST. S.A.C.

3. OBSERVACIONES

- El estado de tiempo en la zona se presentó soleado, con cielo despejado y vientos moderados.
- Esta ficha no incluye los resultados analíticos del monitoreo ambiental, por cuanto aún no se cuenta con los reportes de laboratorio.

4. ANEXOS

	Sí	No
Copia de Cadena de Custodia con sello de recepción del laboratorio	x	
Registro fotográfico de cada muestra	x	

FECHA

San Isidro, 06 AGO. 2014



Luis Jonathan Castro Mandamiento
EVALUADOR



"Decenio de las Personas con Discapacidad en el Perú"
"Año de la Promoción de la Industria Responsable y del Compromiso Climático"

ANEXO I

Copia de Cadena de Custodia con sello de recepción del laboratorio



PERU

Ministerio
del Ambiente

Organismo de Evaluación y
Fiscalización Ambiental - OEFA

"Decenio de las Personas con Discapacidad en el Perú"
"Año de la Promoción de la Industria Responsable y del Compromiso Climático"

ANEXO II

Registro Fotográfico



PERU

Ministerio
del Ambiente

Organismo de Evaluación y
Fiscalización Ambiental - OEFA

"Decenio de las Personas con Discapacidad en el Perú"
"Año de la Promoción de la Industria Responsable y del Compromiso Climático"



Fotografía N° 1. Toma de muestra de suelo en el punto F00419-SU01, ubicado a 2 m aproximadamente del pozo T1972



Fotografía N° 2. Toma de muestra de suelo en el punto F00419-SU02, ubicado a 4 m aproximadamente del pozo T1972



PERÚ

Ministerio
del Ambiente

Organismo de Evaluación y
Fiscalización Ambiental - OEFA

Dirección de Evaluación

"Año de la Promoción de la Industria Responsable y del Compromiso Climático"
"Decenio de las Personas con Discapacidad en el Perú"

ANEXO 5

Informe de ensayo de laboratorio


**INFORME DE ENSAYO N° 141635
CON VALOR OFICIAL**

Nombre del Cliente : ORGANISMO DE EVALUACION Y FISCALIZACION AMBIENTAL - OEFA
Dirección : Av. República de Panamá N° 3542 San Isidro - Lima
Solicitado Por : ORGANISMO DE EVALUACION Y FISCALIZACION AMBIENTAL - OEFA
Referencia : TDR N° 1551 - LAB - 2014
Proyecto : UIPASH
Procedencia : La Brea - Talara - Piura - Lote VII
Muestreo Realizado Por : OEFA
Cantidad de Muestra : 2
Producto : Suelo
Fecha de Recepción : 2014/07/11
Fecha de Ensayo : 2014/07/11 al 2014/09/25
Fecha de Emisión : 2014/09/25

Environmental Testing Laboratory S.A.C.



July Zegarra C.
Jefe de Emisión de
Informes



Alfonso Vilca M.
Gerente de calidad,
Seguridad, Salud y Ambiente
C.Q.P. N° 587

Lima-Perú

INFORME DE ENSAYO N° 141635 CON VALOR OFICIAL

Código de Laboratorio	141635-01	141635-02
Código de Cliente	F00419-SUO1	F00419-SUO2
Fecha de Muestreo	08/07/2014	08/07/2014
Hora de Muestreo (h)	08:30	08:45
Tipo de Producto	Suelo	Suelo

Tipo Ensayo	Unidad	L.C.M.	Resultados	
Cromatográficos				
*Hidrocarburos Totales de Petróleo (TPH) F1 (C5 - C10)	mg/Kg	0,6 ^(v)	<0,6	<0,6
Hidrocarburos Totales de Petróleo (TPH) F2 (C10 - C28)	mg/Kg	3	920	2188
Hidrocarburos Totales de Petróleo (TPH) F3 (C28 - C40)	mg/Kg	3	412	921

Legenda: L.C.M. = Límite de cuantificación del método, ^(v)=Resolución cuantificable, "—" = No Analizado,
"<" = Menor que el L.C.M. indicado, ">" = Mayor al valor indicado.

* : Los métodos indicados no han sido acreditados por el SNA-INDECOPI.

^(v) : Límite de Detección del Método.

APENDICE 1 - MUESTRA RECEPCIONADA

Condición de la Muestra : Muestra en buenas condiciones

Plan/procedimiento de muestreo : Reservado por el cliente

APENDICE 2 - CONTROL DE CALIDAD

Tipo Ensayo	Hidrocarburos Totales de Petróleo (TPH) F1 (C5 - C10)	Hidrocarburos Totales de Petróleo (TPH) F2,F3 (C10 - C40)
Cromatografía		
Unidad	mg/Kg	mg/Kg
Lim. de Cuant. del Método (L.C.M)	0,6 ^(v)	3
Blanco de Método (Bk-M)		
Concentración del Bk-M	<0,6	<3
Muestra Control (MC)		
Conc. de la MC (Referencial)	9,9	30
Recuperación de la MC	105,5	108,5
Criterio de Aceptación y Rechazo		
Blanco de Método (Bk-M)	<L.C.M.	<L.C.M.
Muestra Control (MC)	70-130%	70-130%

Legenda: L.C.M. = Límite de cuantificación del método, "—" = No Analizado, "<" = Menor que el L.C.M. indicado, "///" = No aplica

INFORME DE ENSAYO N° 141635 CON VALOR OFICIAL

APENDICE 3 - MÉTODOS Y REFERENCIAS

Tipo Ensayo	Norma Referencia	Título
Cromatográfico		
Hidrocarburos Totales de Petróleo (TPH) Rango (F1,F2,F3).	EPA Method 8015-C Rev. 3, 2007	Nonhalogenated Organics by Gas Chromatography

SIGLAS: *EPA*: U.S. Environmental Protection Agency. Methods for Chemical Analysis.

APENDICE 4 - COMENTARIOS

- Los resultados presentados corresponden sólo a la muestra indicada, según la cadena de custodia correspondiente.
- Estos resultados no deben ser utilizados como una certificación de conformidad con normas del producto.
- El tiempo de custodia de la muestra es de un mes calendario desde la toma de la muestra y dependiendo del parámetro a ser analizado.

Está prohibido la reproducción parcial del presente documento, salvo autorización de Envirotest S.A.C.

**** FIN DEL INFORME ****



PERÚ

Ministerio
del Ambiente

Organismo de Evaluación y
Fiscalización Ambiental - OEFA

Dirección de Evaluación

"Año de la Promoción de la Industria Responsable y del Compromiso Climático"
"Decenio de las Personas con Discapacidad en el Perú"

ANEXO 6

Ficha de información de pozo (fuente: Estudio PERUPETRO)



INFORMACIÓN DE POZO

Pozo	T1972	Área	Lagunitos	Lote	VII
Coordenada Este		Coordenada Norte			
Cía Operadora	Sapet				
Cía Perforación	IPCo				
Prioridad de Abandono		Profundidad total	1419		
Fecha de Perforación	08/02/1926		Profundidad efectiva	1419	
Fecha de Completación	08/06/1926				
Casing de Superficie e Intermedios	12", 10 1/4"				
Profundidad de casing de Superficie e Intermedios	339'- 8', 548'- 10'				
Casing de producción y laines	8 1/4", 6 1/4"				
Profundidad de casing de producción y laines	1199'- 10', 1419'- 1158'				
Intervalos Perforados	1419'- 1198'				
Tope Cemento		Formaciones			
Tipo y Cantidad de Tapones					
Profundidad de tapones					
Tope de Tapones		Estado	Abandonado productor de petróleo		
Intervalos abiertos		Fecha de último Estado			
Adecuadamente abandonado	No		Último Servicio de Pozos	No registra	
Cumple con Legislación	No		Fecha Último Servicio de Pozos		
Impacto Ambiental y Seguridad					
Código Intervención	2A		Se encuentra entre Construcciones		
Estado del pozo	ATA		Acceso		
Identificado			Terraplèn		
Rx Abandono	<input type="checkbox"/>		Foto	<input type="checkbox"/>	
Observaciones	RPI 52 bpd. Rebalear y evaluar, ver curvas de producción Zona agua 339', bajó pkr Hookwell 12 1/2" a 378' sellar agua				



PERÚ

Ministerio
del Ambiente

Organismo de Evaluación y
Fiscalización Ambiental - OEFA

Dirección de Evaluación

"Año de la Promoción de la Industria Responsable y del Compromiso Climático"

"Decenio de las Personas con Discapacidad en el Perú"

ANEXO 7

Ficha de identificación de Pasivos Ambientales del OSINERGMIN

Número: 1039
Fecha: 18 de Agosto del 2010
1. LOCALIZACIÓN

Lote: VII

Área de Producción : Lagunitos

Distrito: Negritos

Provincia: Talara

Región: Piura

Identificación del Pozo según PERUPETRO : T1972

Coordenadas UTM Insitu (Sistema WGS84)

Zona

Este

Norte

472776

9482505

17

2. DESCRIPCIÓN DEL PASIVO AMBIENTAL

Estado del Pozo: ATA

Descripción de los Componentes existentes del Pozo: El pozo cuenta con casing lleno de arena, sin plataforma.

Descripción de los Aspectos Ambientales: No presenta Flora.

Contaminación Ambiental Por: Derrame de hidrocarburos (Suelo Impregnados de Hidrocarburo en una área aproximada de 4 m2, Presencia de Residuos sólidos (restos de madera).

Descripción de referencias y/o acceso al Pozo: Sin acceso.

Descripción del Aspecto Social: No se visualizó Indicios de presencia de pobladores para extracción de Hidrocarburo.

3. REGISTRO FOTOGRÁFICO

4. CAUSA / ORIGEN
Inadecuado abandono del pozo
5. TIPOS DE PASIVOS AMBIENTALES (Marque con X el que corresponda).

Pozos abandonados	X	Efluentes	
Instalaciones mal abandonadas		Emisiones	
Suelos contaminados	X	Restos o depósitos de residuos	X

6. CATEGORÍA AMBIENTAL (Marque con X el que corresponda).

Contaminación Ambiental	X	Aspectos de interés Humano	
Aspectos Estéticos		Ecológico	

7. TITULAR ACTUAL

Sapet Development Inc. Sucursal Perú

8. TITULAR (S) ANTERIOR (ES)

IPCo (Fecha de Perforación 01/05/1926) Fecha de Abandono 01/03/1960

9. RESULTADO DE MONITOREOS (En caso aplique) (Preliminar)

NO APLICA

10. OBSERVACIONES

