



PERÚ

Ministerio
del Ambiente

Organismo de Evaluación y
Fiscalización Ambiental - OEFA

STEC: Subdirección Técnica
Científica


"Decenio de la Igualdad de Oportunidades para Mujeres y Hombres"
"Año de la unidad, la paz y el desarrollo"

Código	ZE-PPV2-02a	
Zona / Sector	Sector E	
Bloque	PPV2-06	
Coordenadas UTM – WGS84 Zona 18 L	Este (m)	271250
	Norte (m)	8682742
Perímetro (m)	54,56	
Área (m2)	40,67	
Volumen (m3)	18,46	
Observaciones	-	

Ortomosaico RGB



Modelo de elevación Digital



Fotografía en campo



17/4/2023 11:32:42
18L 27 1234 8682740
Altitud: 288,4m
ZE-PPV2-02a
Parque Porcino - Ventanilla
Sector E

Modelo 3D





PERÚ

Ministerio
del Ambiente


Organismo de Evaluación y
Fiscalización Ambiental - OEFA

STEC: Subdirección Técnica
Científica


"Decenio de la Igualdad de Oportunidades para Mujeres y Hombres"
"Año de la unidad, la paz y el desarrollo"

Código		ZE-PPV2-03a
Zona / Sector		Sector E
Bloque		PPV2-06
Coordenadas UTM – WGS84 Zona 18 L	Este (m)	271225
	Norte (m)	8682734
Perímetro (m)		48,42
Área (m2)		45,31
Volumen (m3)		21,10
Observaciones		-

Ortomosaico RGB



Modelo de elevación Digital



Fotografía en campo



17/4/2023 11:35:58
18L 271225 8682733
Altitud: 285.6m
ZE-PPV2-03a
Parque Porcino - Ventanilla
Sector E

Modelo 3D





PERÚ

Ministerio
del Ambiente

Organismo de Evaluación y
Fiscalización Ambiental - OEFA

STEC: Subdirección Técnica
Científica


"Decenio de la Igualdad de Oportunidades para Mujeres y Hombres"
"Año de la unidad, la paz y el desarrollo"

Código	ZE-PPV2-07a	
Zona / Sector	Sector E	
Bloque	PPV2-06	
Coordenadas UTM – WGS84 Zona 18 L	Este (m)	270915
	Norte (m)	8682527
Perímetro (m)	23,25	
Área (m2)	36,18	
Volumen (m3)	8,490	
Observaciones	-	

Ortomosaico RGB



Modelo de elevación Digital



Fotografía en campo



Modelo 3D





PERÚ

Ministerio
del Ambiente

Organismo de Evaluación y
Fiscalización Ambiental - OEFA

STEC: Subdirección Técnica
Científica


“Decenio de la Igualdad de Oportunidades para Mujeres y Hombres”
“Año de la unidad, la paz y el desarrollo”

Código		ZE-PPV2-08a
Zona / Sector		Sector E
Bloque		PPV2-06
Coordenadas UTM – WGS84 Zona 18 L	Este (m)	271045
	Norte (m)	8682456
Perímetro (m)		13,66
Área (m2)		10,02
Volumen (m3)		0,66
Observaciones		-

Ortomosaico RGB



Modelo de elevación Digital



Fotografía en campo



17/4/2023 12:38:14
18L 271037 8682458
Altitud: 275.8m
ZE-PPV2-08a
Parque Porelno - Ventanilla
Sector E

Modelo 3D





PERÚ

Ministerio
del Ambiente

Organismo de Evaluación y
Fiscalización Ambiental - OEFA

STEC: Subdirección Técnica
Científica


“Decenio de la Igualdad de Oportunidades para Mujeres y Hombres”
“Año de la unidad, la paz y el desarrollo”

Código		ZE-PPV2-09a
Zona / Sector		Sector E
Bloque		PPV2-06
Coordenadas UTM – WGS84 Zona 18 L	Este (m)	271106
	Norte (m)	8682476
Perímetro (m)		27,56
Área (m2)		11,03
Volumen (m3)		3,740
Observaciones		-

Ortomosaico RGB



Modelo de elevación Digital



Fotografía en campo



17/4/2023 12:43:37
18L 271102 8682482
Altitud:280.6m
ZE-PPV2-09a
Parque Porcino - Ventanilla
Sector E

Modelo 3D





PERÚ

Ministerio
del Ambiente

Organismo de Evaluación y
Fiscalización Ambiental - OEFA

STEC: Subdirección Técnica
Científica


"Decenio de la Igualdad de Oportunidades para Mujeres y Hombres"
"Año de la unidad, la paz y el desarrollo"

Código	ZE-PPV2-11a	
Zona / Sector	Sector E	
Bloque	PPV2-06	
Coordenadas UTM – WGS84 Zona 18 L	Este (m)	270983
	Norte (m)	8682638
Perímetro (m)	18,58	
Área (m2)	11	
Volumen (m3)	1	
Observaciones	-	

Ortomosaico RGB



Modelo de elevación Digital



Fotografía en campo



Modelo 3D





PERÚ

Ministerio
del Ambiente

Organismo de Evaluación y
Fiscalización Ambiental - OEFA

STEC: Subdirección Técnica
Científica


"Decenio de la Igualdad de Oportunidades para Mujeres y Hombres"
"Año de la unidad, la paz y el desarrollo"

Código		ZE-PPV2-12a
Zona / Sector		Sector E
Bloque		PPV2-06
Coordenadas UTM – WGS84 Zona 18 L	Este (m)	270965
	Norte (m)	8682635
Perímetro (m)		14,30
Área (m2)		12,47
Volumen (m3)		2,21
Observaciones		-

Ortomosaico RGB



Modelo de elevación Digital



Fotografía en campo



Modelo 3D





PERÚ

Ministerio
del Ambiente

Organismo de Evaluación y
Fiscalización Ambiental - OEFA

STEC: Subdirección Técnica
Científica


“Decenio de la Igualdad de Oportunidades para Mujeres y Hombres”
“Año de la unidad, la paz y el desarrollo”

Código		ZE-PPV2-13a
Zona / Sector		Sector E
Bloque		PPV2-06
Coordenadas UTM – WGS84 Zona 18 L	Este (m)	270923
	Norte (m)	8682618
Perímetro (m)		29,18
Área (m2)		16,94
Volumen (m3)		2,23
Observaciones		-

Ortomosaico RGB



Modelo de elevación Digital



Fotografía en campo



17/4/2023 13:00:21
18L 270921 8682610
Altitud: 264.6m
ZE-PPV2-13a
Parque Porcino - Ventanilla
Sector E

Modelo 3D





PERÚ

Ministerio
del Ambiente

Organismo de Evaluación y
Fiscalización Ambiental - OEFA

STEC: Subdirección Técnica
Científica


“Decenio de la Igualdad de Oportunidades para Mujeres y Hombres”
“Año de la unidad, la paz y el desarrollo”

Código		ZE-PPV2-14a
Zona / Sector		Sector D
Bloque		PPV2-06
Coordenadas UTM – WGS84 Zona 18 L	Este (m)	270738
	Norte (m)	8682644
Perímetro (m)		15,74
Área (m2)		6,29
Volumen (m3)		1,05
Observaciones		-

Ortomosaico RGB



Modelo de elevación Digital



Fotografía en campo



Modelo 3D





PERÚ

Ministerio
del Ambiente

Organismo de Evaluación y
Fiscalización Ambiental - OEFA

STEC: Subdirección Técnica
Científica

“Decenio de la Igualdad de Oportunidades para Mujeres y Hombres”
“Año de la unidad, la paz y el desarrollo”

Código		ZE-PPV2-15a
Zona / Sector		Sector D
Bloque		PPV2-06
Coordenadas UTM – WGS84 Zona 18 L	Este (m)	270686
	Norte (m)	8682661
Perímetro (m)		18,22
Área (m2)		5,88
Volumen (m3)		0,34
Observaciones		-

Ortomosaico RGB	Modelo de elevación Digital
------------------------	------------------------------------



Fotografía en campo	Modelo 3D
----------------------------	------------------





PERÚ

Ministerio del Ambiente

Organismo de Evaluación y Fiscalización Ambiental - OEFA

STEC: Subdirección Técnica Científica


"Decenio de la Igualdad de Oportunidades para Mujeres y Hombres"
"Año de la unidad, la paz y el desarrollo"

Table with 2 columns: Attribute and Value. Attributes include Código (ZE-PPV2-16a), Zona / Sector (Sector D), Bloque (PPV2-06), Coordenadas UTM - WGS84 (Este/Norte), Perímetro (m), Área (m2), Volumen (m3), and Observaciones (-).

Ortomosaico RGB (left) and Modelo de elevación Digital (right)



Fotografía en campo (left) and Modelo 3D (right)









PERÚ

Ministerio
del Ambiente

Organismo de Evaluación y
Fiscalización Ambiental - OEFA

STEC: Subdirección Técnica
Científica

“Decenio de la Igualdad de Oportunidades para Mujeres y Hombres”
“Año de la unidad, la paz y el desarrollo”

Código		ZE-PPV2-17a	
Zona / Sector		Sector D	
Bloque		PPV2-06	
Coordenadas UTM – WGS84 Zona 18 L	Este (m)	270627	
	Norte (m)	8682681	
Perímetro (m)		20,15	
Área (m2)		9,51	
Volumen (m3)		0,42	
Observaciones		-	
Ortomosaico RGB		Modelo de elevación Digital	
			
Fotografía en campo		Modelo 3D	
			
		<p>17/4/2023 13:12:01 18L 270633 8682674 Altitud:249.0m ZE-PPV2-17a Parque Porcino - Ventanilla Sector E</p>	



PERÚ

Ministerio
del Ambiente

Organismo de Evaluación y
Fiscalización Ambiental - OEFA

STEC: Subdirección Técnica
Científica

“Decenio de la Igualdad de Oportunidades para Mujeres y Hombres”
“Año de la unidad, la paz y el desarrollo”

Código		ZE-PPV2-18a
Zona / Sector		Sector D
Bloque		PPV2-06
Coordenadas UTM – WGS84 Zona 18 L	Este (m)	270606
	Norte (m)	8682638
Perímetro (m)		18,66
Área (m2)		23,41
Volumen (m3)		1,25
Observaciones		-

Ortomosaico RGB



Modelo de elevación Digital



Fotografía en campo



Modelo 3D



17/4/2023 13:13:37
18L 270605 8682648
Altitud: 245.2m
ZE-PPV2-18a
Parque Porcino - Ventanilla
Sector E



PERÚ

Ministerio
del Ambiente

Organismo de Evaluación y
Fiscalización Ambiental - OEFA

STEC: Subdirección Técnica
Científica

“Decenio de la Igualdad de Oportunidades para Mujeres y Hombres”
“Año de la unidad, la paz y el desarrollo”

Código	ZE-PPV2-19a	
Zona / Sector	Sector D	
Bloque	PPV2-06	
Coordenadas UTM – WGS84 Zona 18 L	Este (m)	270506
	Norte (m)	8682720
Perímetro (m)	11,54	
Área (m2)	7,9	
Volumen (m3)	0,56	
Observaciones	-	

Ortomosaico RGB	Modelo de elevación Digital
------------------------	------------------------------------



Fotografía en campo	Modelo 3D
----------------------------	------------------





PERÚ

Ministerio
del Ambiente

Organismo de Evaluación y
Fiscalización Ambiental - OEFA

STEC: Subdirección Técnica
Científica


“Decenio de la Igualdad de Oportunidades para Mujeres y Hombres”
“Año de la unidad, la paz y el desarrollo”

Código	ZE-PPV2-20a	
Zona / Sector	Sector D	
Bloque	PPV2-06	
Coordenadas UTM – WGS84 Zona 18 L	Este (m)	270443
	Norte (m)	8682740
Perímetro (m)	24,32	
Área (m2)	15,1	
Volumen (m3)	2,44	
Observaciones	-	

Ortomosaico RGB



Modelo de elevación Digital



Fotografía en campo



Modelo 3D





PERÚ

Ministerio
del Ambiente

Organismo de Evaluación y
Fiscalización Ambiental - OEFA

STEC: Subdirección Técnica
Científica

“Decenio de la Igualdad de Oportunidades para Mujeres y Hombres”
“Año de la unidad, la paz y el desarrollo”

Código	ZE-PPV2-21a	
Zona / Sector	Sector D	
Bloque	PPV2-06	
Coordenadas UTM – WGS84 Zona 18 L	Este (m)	270263
	Norte (m)	8682678
Perímetro (m)	37,2	
Área (m2)	68,6	
Volumen (m3)	21,46	
Observaciones	-	

Ortomosaico RGB



Modelo de elevación Digital



Fotografía en campo



Modelo 3D



17/4/2023 13:24:02
18L 270253 8682685
Altitud: 229.0m
ZE-PPV2-21a
Parque Porcino - Ventanilla
Sector E



PERÚ

Ministerio
del Ambiente

Organismo de Evaluación y
Fiscalización Ambiental - OEFA

STEC: Subdirección Técnica
Científica


“Decenio de la Igualdad de Oportunidades para Mujeres y Hombres”
“Año de la unidad, la paz y el desarrollo”

Código	ZE-PPV2-22a	
Zona / Sector	Sector D	
Bloque	PPV2-06	
Coordenadas UTM – WGS84 Zona 18 L	Este (m)	270384
	Norte (m)	8682645
Perímetro (m)	21,67	
Área (m2)	16,77	
Volumen (m3)	2,98	
Observaciones	-	

Ortomosaico RGB



Modelo de elevación Digital



Fotografía en campo



Modelo 3D





PERÚ

Ministerio
del Ambiente

Organismo de Evaluación y
Fiscalización Ambiental - OEFA

STEC: Subdirección Técnica
Científica


“Decenio de la Igualdad de Oportunidades para Mujeres y Hombres”
“Año de la unidad, la paz y el desarrollo”

Código		ZE-PPV2-23a
Zona / Sector		Sector D
Bloque		PPV2-06
Coordenadas UTM – WGS84 Zona 18 L	Este (m)	270584
	Norte (m)	8682586
Perímetro (m)		10,72
Área (m2)		5,3
Volumen (m3)		0,11
Observaciones		-

Ortomosaico RGB



Modelo de elevación Digital



Fotografía en campo



17/4/2023 13:29:47
18L 270579 8682580
Altitud:247.0m
ZE-PPV2-23a
Parque Porcino - Ventanilla
Sector E

Modelo 3D





PERÚ

Ministerio
del Ambiente

Organismo de Evaluación y
Fiscalización Ambiental - OEFA

STEC: Subdirección Técnica
Científica

“Decenio de la Igualdad de Oportunidades para Mujeres y Hombres”
“Año de la unidad, la paz y el desarrollo”

Código	ZE-PPV2-24a	
Zona / Sector	Sector C	
Bloque	PPV2-05	
Coordenadas UTM – WGS84 Zona 18 L	Este (m)	270635
	Norte (m)	8682790
Perímetro (m)	29,37	
Área (m2)	26	
Volumen (m3)	5	
Observaciones	-	

Ortomosaico RGB



Modelo de elevación Digital



Fotografía en campo



Modelo 3D





PERÚ

Ministerio
del Ambiente

Organismo de Evaluación y
Fiscalización Ambiental - OEFA

STEC: Subdirección Técnica
Científica

“Decenio de la Igualdad de Oportunidades para Mujeres y Hombres”
“Año de la unidad, la paz y el desarrollo”

Código		ZE-PPV2-25a
Zona / Sector		Sector C
Bloque		PPV2-05
Coordenadas UTM – WGS84 Zona 18 L	Este (m)	270448
	Norte (m)	8682852
Perímetro (m)		47,15
Área (m2)		78,8
Volumen (m3)		8,88
Observaciones		-

Ortomosaico RGB



Modelo de elevación Digital



Fotografía en campo



17/4/2023 13:52:32
18L 270464 8682856
Altitud: 239,9m
ZE-PPV2-25a
Parque Porcino - Ventanilla
Sector E

Modelo 3D





PERÚ

Ministerio
del Ambiente

Organismo de Evaluación y
Fiscalización Ambiental - OEFA

STEC: Subdirección Técnica
Científica


“Decenio de la Igualdad de Oportunidades para Mujeres y Hombres”
“Año de la unidad, la paz y el desarrollo”

Código	ZE-PPV2-26a	
Zona / Sector	Sector C	
Bloque	PPV2-05	
Coordenadas UTM – WGS84 Zona 18 L	Este (m)	270363
	Norte (m)	8683072
Perímetro (m)	68,86	
Área (m2)	223,34	
Volumen (m3)	113,82	
Observaciones	-	

Ortomosaico RGB



Modelo de elevación Digital



Fotografía en campo



17/4/2023 14:00:37
18L 270375 8683082
Altitud: 256.0m
ZE-PPV2-26a
Parque Porcino - Ventanilla
Sector C

Modelo 3D





PERÚ

Ministerio
del Ambiente


Organismo de Evaluación y
Fiscalización Ambiental - OEFA

STEC: Subdirección Técnica
Científica

“Decenio de la Igualdad de Oportunidades para Mujeres y Hombres”
“Año de la unidad, la paz y el desarrollo”

Código		ZE-PPV2-27a
Zona / Sector		Sector C
Bloque		PPV2-05
Coordenadas UTM – WGS84 Zona 18 L	Este (m)	270393
	Norte (m)	8683168
Perímetro (m)		31,53
Área (m2)		44,09
Volumen (m3)		5,14
Observaciones		-

Ortomosaico RGB	Modelo de elevación Digital
------------------------	------------------------------------



Fotografía en campo	Modelo 3D
----------------------------	------------------





PERÚ

Ministerio
del Ambiente

Organismo de Evaluación y
Fiscalización Ambiental - OEFA

STEC: Subdirección Técnica
Científica


"Decenio de la Igualdad de Oportunidades para Mujeres y Hombres"
"Año de la unidad, la paz y el desarrollo"

Código	ZE-PPV2-28a	
Zona / Sector	Sector C	
Bloque	PPV2-05	
Coordenadas UTM – WGS84 Zona 18 L	Este (m)	270244
	Norte (m)	8683236
Perímetro (m)	17,54	
Área (m2)	19,03	
Volumen (m3)	2,66	
Observaciones	-	

Ortomosaico RGB




Modelo de elevación Digital



Fotografía en campo



Modelo 3D





PERÚ

Ministerio
del Ambiente

Organismo de Evaluación y
Fiscalización Ambiental - OEFA

STEC: Subdirección Técnica
Científica


“Decenio de la Igualdad de Oportunidades para Mujeres y Hombres”
“Año de la unidad, la paz y el desarrollo”

Código		ZE-PPV2-29a
Zona / Sector		Sector C
Bloque		PPV2-05
Coordenadas UTM – WGS84 Zona 18 L	Este (m)	270205
	Norte (m)	8683138
Perímetro (m)		21,93
Área (m2)		34,79
Volumen (m3)		4,25
Observaciones		-

Ortomosaico RGB



Modelo de elevación Digital




Fotografía en campo



17/A/2023.14:10:10
18L 270203 8683142
Altitud 246.4m
ZE-PPV2-29a
Parque Porcino - Ventanilla
Sector C

Modelo 3D





PERÚ

Ministerio
del Ambiente

Organismo de Evaluación y
Fiscalización Ambiental - OEFA

STEC: Subdirección Técnica
Científica

“Decenio de la Igualdad de Oportunidades para Mujeres y Hombres”
“Año de la unidad, la paz y el desarrollo”

Código		ZE-PPV2-30a
Zona / Sector		Sector C
Bloque		PPV2-05
Coordenadas UTM – WGS84 Zona 18 L	Este (m)	270255
	Norte (m)	8682912
Perímetro (m)		45,77
Área (m2)		63,63
Volumen (m3)		11,17
Observaciones		-

Ortomosaico RGB




Fotografía en campo



17/4/2023 14:14:01
18L 270265 8682915
Altitud: 238.2m
ZE-PPV2-30a
Parque Porcino - Ventanilla
Sector C

Modelo de elevación Digital



Modelo 3D





PERÚ

Ministerio
del Ambiente

Organismo de Evaluación y
Fiscalización Ambiental - OEFA

STEC: Subdirección Técnica
Científica


"Decenio de la Igualdad de Oportunidades para Mujeres y Hombres"
"Año de la unidad, la paz y el desarrollo"

Código	ZE-PPV2-31a	
Zona / Sector	Sector C	
Bloque	PPV2-05	
Coordenadas UTM – WGS84 Zona 18 L	Este (m)	270202
	Norte (m)	8682926
Perímetro (m)	18,73	
Área (m2)	22,42	
Volumen (m3)	5,79	
Observaciones	-	

Ortomosaico RGB



Modelo de elevación Digital



Fotografía en campo



Modelo 3D









PERÚ

Ministerio
del Ambiente

Organismo de Evaluación y
Fiscalización Ambiental - OEFA

STEC: Subdirección Técnica
Científica

“Decenio de la Igualdad de Oportunidades para Mujeres y Hombres”
“Año de la unidad, la paz y el desarrollo”

Código		ZE-PPV2-32a	
Zona / Sector		Sector C	
Bloque		PPV2-05	
Coordenadas UTM – WGS84 Zona 18 L	Este (m)	270176	
	Norte (m)	8682939	
Perímetro (m)		21,30	
Área (m2)		25,67	
Volumen (m3)		5,16	
Observaciones		-	
Ortomosaico RGB		Modelo de elevación Digital	
			
Fotografía en campo		Modelo 3D	
			

17/4/2023 14:23:57
18L 270173 8682942
Altitud: 234.4m
ZE-PPV2-32a
Parque Porcino - Ventanilla
Sector C



PERÚ

Ministerio
del Ambiente

Organismo de Evaluación y
Fiscalización Ambiental - OEFA

STEC: Subdirección Técnica
Científica

"Decenio de la Igualdad de Oportunidades para Mujeres y Hombres"
"Año de la unidad, la paz y el desarrollo"

Código	ZE-PPV2-33a	
Zona / Sector	Sector C	
Bloque	PPV2-05	
Coordenadas UTM – WGS84 Zona 18 L	Este (m)	270105
	Norte (m)	8682958
Perímetro (m)	49,89	
Área (m2)	70,6	
Volumen (m3)	8,72	
Observaciones	-	

Ortomosaico RGB



Modelo de elevación Digital



Fotografía en campo



Modelo 3D









PERÚ

Ministerio
del Ambiente

Organismo de Evaluación y
Fiscalización Ambiental - OEFA

STEC: Subdirección Técnica
Científica

“Decenio de la Igualdad de Oportunidades para Mujeres y Hombres”
“Año de la unidad, la paz y el desarrollo”

Código		ZE-PPV2-34a	
Zona / Sector		Zona I	
Bloque		PPV2-05	
Coordenadas UTM – WGS84 Zona 18 L	Este (m)	269986	
	Norte (m)	8682974	
Perímetro (m)		16,7	
Área (m2)		8,77	
Volumen (m3)		0,58	
Observaciones		-	
Ortomosaico RGB		Modelo de elevación Digital	
			
Fotografía en campo		Modelo 3D	
 <p>17/4/2023 14:29:21 18L 269986 8682974 Altitud: 223.7m ZE-PPV2-34a Parque Porcino - Ventanilla Sector C</p>			



PERÚ

Ministerio
del Ambiente

Organismo de Evaluación y
Fiscalización Ambiental - OEFA

STEC: Subdirección Técnica
Científica


“Decenio de la Igualdad de Oportunidades para Mujeres y Hombres”
“Año de la unidad, la paz y el desarrollo”

Código	ZE-PPV2-35a	
Zona / Sector	Zona I	
Bloque	PPV2-07	
Coordenadas UTM – WGS84 Zona 18 L	Este (m)	269790
	Norte (m)	8682886
Perímetro (m)	59,93	
Área (m2)	188,6	
Volumen (m3)	49,3	
Observaciones	-	

Ortomosaico RGB



Modelo de elevación Digital



Fotografía en campo



Modelo 3D









PERÚ

Ministerio
del Ambiente

Organismo de Evaluación y
Fiscalización Ambiental - OEFA

STEC: Subdirección Técnica
Científica

"Decenio de la Igualdad de Oportunidades para Mujeres y Hombres"
"Año de la unidad, la paz y el desarrollo"

Código	ZE-PPV2-36a	
Zona / Sector	Zona I	
Bloque	PPV2-07	
Coordenadas UTM - WGS84 Zona 18 L	Este (m)	269731
	Norte (m)	8682804
Perímetro (m)	10,9	
Área (m2)	7,52	
Volumen (m3)	1	
Observaciones	-	
Ortomosaico RGB		Modelo de elevación Digital
		
Fotografía en campo		Modelo 3D
 <p>17/4/2023 14:35:06 18L 269725 8682800 Altitud:209.8m ZE-PPV2-36a Parque Porcino - Ventanilla Sector C</p>		



PERÚ

Ministerio
del Ambiente

Organismo de Evaluación y
Fiscalización Ambiental - OEFA

STEC: Subdirección Técnica
Científica

"Decenio de la Igualdad de Oportunidades para Mujeres y Hombres"
"Año de la unidad, la paz y el desarrollo"

Código	ZE-PPV2-37a	
Zona / Sector	Zona II	
Bloque	PPV2-07	
Coordenadas UTM – WGS84 Zona 18 L	Este (m)	269726
	Norte (m)	8682782
Perímetro (m)	14,77	
Área (m2)	9,27	
Volumen (m3)	1,08	
Observaciones	-	

Ortomosaico RGB




Fotografía en campo




17/4/2023 14:36:36
18L 269728 8682785
Altitud: 206.6m
ZE-PPV2-37a
Parque Porcino - Ventanilla
Zona I

Modelo de elevación Digital



Modelo 3D





PERÚ

Ministerio
del Ambiente

Organismo de Evaluación y
Fiscalización Ambiental - OEFA

STEC: Subdirección Técnica
Científica


“Decenio de la Igualdad de Oportunidades para Mujeres y Hombres”
“Año de la unidad, la paz y el desarrollo”

Código	ZE-PPV2-38a	
Zona / Sector	Zona II	
Bloque	PPV2-07	
Coordenadas UTM – WGS84 Zona 18 L	Este (m)	269748
	Norte (m)	8682776
Perímetro (m)	36,17	
Área (m2)	59,83	
Volumen (m3)	12,35	
Observaciones	-	

Ortomosaico RGB



Modelo de elevación Digital




Fotografía en campo



17/4/2023 14:38:10
18L 269747 8682781
Altitud: 208.6m
ZE-PPV2-38a
Parque Porcino - Ventanilla
Zona I

Modelo 3D





PERÚ

Ministerio
del Ambiente

Organismo de Evaluación y
Fiscalización Ambiental - OEFA

STEC: Subdirección Técnica
Científica


“Decenio de la Igualdad de Oportunidades para Mujeres y Hombres”
“Año de la unidad, la paz y el desarrollo”

Código		ZE-PPV2-39a
Zona / Sector		Zona II
Bloque		PPV2-07
Coordenadas UTM – WGS84 Zona 18 L	Este (m)	269758
	Norte (m)	8682782
Perímetro (m)		11,68
Área (m2)		9,68
Volumen (m3)		0,52
Observaciones		-

Ortomosaico RGB



Modelo de elevación Digital




Fotografía en campo



17/4/2023 14:40:03
18L 269764 8682767
Altitud: 209.8m
ZE-PPV2-39a
Parque Porcino - Ventanilla
Zona I

Modelo 3D





PERÚ

Ministerio
del Ambiente

Organismo de Evaluación y
Fiscalización Ambiental - OEFA

STEC: Subdirección Técnica
Científica


“Decenio de la Igualdad de Oportunidades para Mujeres y Hombres”
“Año de la unidad, la paz y el desarrollo”

Código		ZE-PPV2-40a
Zona / Sector		Zona II
Bloque		PPV2-07
Coordenadas UTM – WGS84 Zona 18 L	Este (m)	269712
	Norte (m)	8682766
Perímetro (m)		21,94
Área (m2)		27,39
Volumen (m3)		7,56
Observaciones		-

Ortomosaico RGB




Modelo de elevación Digital



Fotografía en campo



Modelo 3D





PERÚ

Ministerio
del Ambiente

Organismo de Evaluación y
Fiscalización Ambiental - OEFA

STEC: Subdirección Técnica
Científica


“Decenio de la Igualdad de Oportunidades para Mujeres y Hombres”
“Año de la unidad, la paz y el desarrollo”

Código	ZE-PPV2-41a	
Zona / Sector	Zona II	
Bloque	PPV2-07	
Coordenadas UTM – WGS84 Zona 18 L	Este (m)	269586
	Norte (m)	8682786
Perímetro (m)	11,65	
Área (m2)	8,45	
Volumen (m3)	0,35	
Observaciones	-	

Ortomosaico RGB



Modelo de elevación Digital



Fotografía en campo



Modelo 3D





PERÚ

Ministerio
del Ambiente

Organismo de Evaluación y
Fiscalización Ambiental - OEFA

STEC: Subdirección Técnica
Científica

"Decenio de la Igualdad de Oportunidades para Mujeres y Hombres"
"Año de la unidad, la paz y el desarrollo"

Código		ZE-PPV2-42a
Zona / Sector		Zona II
Bloque		PPV2-08
Coordenadas UTM – WGS84 Zona 18 L	Este (m)	269491
	Norte (m)	8682476
Perímetro (m)		21,13
Área (m2)		12,54
Volumen (m3)		2,79
Observaciones		-

Ortomosaico RGB



Fotografía en campo




17/4/2023 14:48:58
18L 269498 8682468
Altitud:194.3m
ZE-PPV2-42a
Parque Porcino - Ventanilla
Zona II

Modelo de elevación Digital



Modelo 3D









PERÚ

Ministerio
del Ambiente

Organismo de Evaluación y
Fiscalización Ambiental - OEFA

STEC: Subdirección Técnica
Científica

"Decenio de la Igualdad de Oportunidades para Mujeres y Hombres"
"Año de la unidad, la paz y el desarrollo"

Código		ZE-PPV2-44a	
Zona / Sector		Zona II	
Bloque		PPV2-08	
Coordenadas UTM – WGS84 Zona 18 L	Este (m)	269606	
	Norte (m)	8682429	
Perímetro (m)		25,17	
Área (m2)		6,38	
Volumen (m3)		0,4	
Observaciones		-	
Ortomosaico RGB		Modelo de elevación Digital	
			
Fotografía en campo		Modelo 3D	
			

17/A/2023 14:53:05
18L 269604 8682430
Altitud:196,5m
ZE-PPV2-44a
Parque Porcino - Ventanilla
Zona II



PERÚ

Ministerio
del Ambiente

Organismo de Evaluación y
Fiscalización Ambiental - OEFA

STEC: Subdirección Técnica
Científica

“Decenio de la Igualdad de Oportunidades para Mujeres y Hombres”
“Año de la unidad, la paz y el desarrollo”

Código		ZE-PPV2-45a
Zona / Sector		Sector D
Bloque		PPV2-05
Coordenadas UTM – WGS84 Zona 18 L	Este (m)	270050
	Norte (m)	8682864
Perímetro (m)		30,97
Área (m2)		36,37
Volumen (m3)		8,34
Observaciones		-

Ortomosaico RGB




Modelo de elevación Digital



Fotografía en campo



Modelo 3D





PERÚ

Ministerio
del Ambiente

Organismo de Evaluación y
Fiscalización Ambiental - OEFA

STEC: Subdirección Técnica
Científica


“Decenio de la Igualdad de Oportunidades para Mujeres y Hombres”
“Año de la unidad, la paz y el desarrollo”

Código	ZE-PPV2-47a	
Zona / Sector	Zona I	
Bloque	PPV2-07	
Coordenadas UTM – WGS84 Zona 18 L	Este (m)	269943
	Norte (m)	8682708
Perímetro (m)	7,51	
Área (m2)	3,69	
Volumen (m3)	0,22	
Observaciones	-	

Ortomosaico RGB



Modelo de elevación Digital



Fotografía en campo



Modelo 3D





PERÚ

Ministerio
del Ambiente

Organismo de Evaluación y
Fiscalización Ambiental - OEFA

STEC: Subdirección Técnica
Científica


"Decenio de la Igualdad de Oportunidades para Mujeres y Hombres"
"Año de la unidad, la paz y el desarrollo"

Código		ZE-PPV2-48a
Zona / Sector		Zona I
Bloque		PPV2-07
Coordenadas UTM – WGS84 Zona 18 L	Este (m)	269916
	Norte (m)	8682707
Perímetro (m)		19,61
Área (m2)		17,26
Volumen (m3)		1,49
Observaciones		-

Ortomosaico RGB



Modelo de elevación Digital



Fotografía en campo



17 abr. 2023 3:12:24 p. m.
18L 269924 8682710
Altitud: 212.5m
ZE-PPV2-48a
Parque Porcino - Ventanilla
Sector D

Modelo 3D





PERÚ

Ministerio
del Ambiente

Organismo de Evaluación y
Fiscalización Ambiental - OEFA

STEC: Subdirección Técnica
Científica


“Decenio de la Igualdad de Oportunidades para Mujeres y Hombres”
“Año de la unidad, la paz y el desarrollo”

Código		ZE-PPV2-49a
Zona / Sector		Sector D
Bloque		PPV2-06
Coordenadas UTM – WGS84 Zona 18 L	Este (m)	270834
	Norte (m)	8682492
Perímetro (m)		43,52
Área (m2)		93,39
Volumen (m3)		56,51
Observaciones		-

Ortomosaico RGB



Modelo de elevación Digital



Fotografía en campo



Modelo 3D





PERÚ

Ministerio
del Ambiente

Organismo de Evaluación y
Fiscalización Ambiental - OEFA

STEC: Subdirección Técnica
Científica

“Decenio de la Igualdad de Oportunidades para Mujeres y Hombres”
“Año de la unidad, la paz y el desarrollo”

Código	ZE-PPV2-50a	
Zona / Sector	Zona II	
Bloque	PPV2-07	
Coordenadas UTM – WGS84 Zona 18 L	Este (m)	269810
	Norte (m)	8682696
Perímetro (m)	59,83	
Área (m2)	124,66	
Volumen (m3)	32,79	
Observaciones	-	

Ortomosaico RGB



Modelo de elevación Digital



Fotografía en campo



17 abr. 2023 3:15:31 p. m.
18L 269813 8682709
Altitud:205.3m
ZE-PPV2-50a
Parque Porcino - Ventanilla
Zona II

Modelo 3D





PERÚ

Ministerio
del Ambiente

Organismo de Evaluación y
Fiscalización Ambiental - OEFA


STEC: Subdirección Técnica
Científica

“Decenio de la Igualdad de Oportunidades para Mujeres y Hombres”
“Año de la unidad, la paz y el desarrollo”

Código		ZE-PPV2-51a
Zona / Sector		Zona II
Bloque		PPV2-07
Coordenadas UTM – WGS84 Zona 18 L	Este (m)	269794
	Norte (m)	8682657
Perímetro (m)		24,95
Área (m2)		37,84
Volumen (m3)		3,47
Observaciones		-


Ortomosaico RGB

Modelo de elevación Digital



Fotografía en campo

Modelo 3D



17. abr. 2023 3:17:19 p. m.
18L 269787 8682662
Altitud:206.7m
ZE-PPV2-51a
Parque Porcino - Ventanilla
Zona II



PERÚ

Ministerio
del Ambiente

Organismo de Evaluación y
Fiscalización Ambiental - OEFA

STEC: Subdirección Técnica
Científica

"Decenio de la Igualdad de Oportunidades para Mujeres y Hombres"
"Año de la unidad, la paz y el desarrollo"

Código	ZE-PPV2-52a		
Zona / Sector	Zona II		
Bloque	PPV2-07		
Coordenadas UTM – WGS84 Zona 18 L	Este (m)	269783	
	Norte (m)	8682625	
Perímetro (m)	88,58		
Área (m2)	211,56		
Volumen (m3)	72,7		
Observaciones	-		

Ortomosaico RGB

Modelo de elevación Digital



Fotografía en campo

Modelo 3D



17 abr. 2023 3:20:22 p. m.
18L 269794 8682635
Altitud: 203.8m
ZE-PPV2-52a
Parque Porcino - Ventanilla
Zona II







PERÚ

Ministerio
del Ambiente

Organismo de Evaluación y
Fiscalización Ambiental - OEFA

STEC: Subdirección Técnica
Científica

"Decenio de la Igualdad de Oportunidades para Mujeres y Hombres"
"Año de la unidad, la paz y el desarrollo"

Código		ZE-PPV2-54a
Zona / Sector		Zona II
Bloque		PPV2-08
Coordenadas UTM – WGS84 Zona 18 L	Este (m)	269456
	Norte (m)	8682443
Perímetro (m)		17,78
Área (m2)		14,79
Volumen (m3)		2,09
Observaciones		-
Ortomosaico RGB		Modelo de elevación Digital
		
Fotografía en campo		Modelo 3D
 <p>17 abr. 2023 3:34:08 p. m. 18L 269456 8682449 Altitud: 185.8m ZE-PPV2-54a Parque Porcino - Ventanilla Zona II</p>		



PERÚ

Ministerio
del Ambiente

Organismo de Evaluación y
Fiscalización Ambiental - OEFA

STEC: Subdirección Técnica
Científica


“Decenio de la Igualdad de Oportunidades para Mujeres y Hombres”
“Año de la unidad, la paz y el desarrollo”

Código		ZE-PPV2-55a
Zona / Sector		Zona II
Bloque		PPV2-08
Coordenadas UTM – WGS84 Zona 18 L	Este (m)	269467
	Norte (m)	8682472
Perímetro (m)		52,79
Área (m2)		41,29
Volumen (m3)		5,6
Observaciones		-

Ortomosaico RGB




Modelo de elevación Digital



Fotografía en campo



Modelo 3D





PERÚ

Ministerio
del Ambiente

Organismo de Evaluación y
Fiscalización Ambiental - OEFA

STEC: Subdirección Técnica
Científica


“Decenio de la Igualdad de Oportunidades para Mujeres y Hombres”
“Año de la unidad, la paz y el desarrollo”

Código		ZE-PPV2-57a
Zona / Sector		Sector D
Bloque		PPV2-05
Coordenadas UTM – WGS84 Zona 18 L	Este (m)	270082
	Norte (m)	8682854
Perímetro (m)		57,34
Área (m2)		147,5
Volumen (m3)		27,77
Observaciones		-

Ortomosaico RGB




Modelo de elevación Digital



Fotografía en campo



Modelo 3D





PERÚ

Ministerio
del Ambiente

Organismo de Evaluación y
Fiscalización Ambiental - OEFA

STEC: Subdirección Técnica
Científica


“Decenio de la Igualdad de Oportunidades para Mujeres y Hombres”
“Año de la unidad, la paz y el desarrollo”

Código		ZE-PPV2-58a
Zona / Sector		Sector D
Bloque		PPV2-05
Coordenadas UTM – WGS84 Zona 18 L	Este (m)	270101
	Norte (m)	8682846
Perímetro (m)		37,22
Área (m2)		66,31
Volumen (m3)		14,54
Observaciones		-

Ortomosaico RGB



Modelo de elevación Digital




Fotografía en campo



20 abr. 2023 1:33:23 p. m.
18L 270112 8682835
Altitud: 233.3m
ZE-PPV2-58a
Parque Porcino - Ventanilla
Sector D

Modelo 3D





PERÚ

Ministerio
del Ambiente

Organismo de Evaluación y
Fiscalización Ambiental - OEFA

STEC: Subdirección Técnica
Científica

“Decenio de la Igualdad de Oportunidades para Mujeres y Hombres”
“Año de la unidad, la paz y el desarrollo”

Código		ZE-PPV2-59a
Zona / Sector		Sector D
Bloque		PPV2-05
Coordenadas UTM – WGS84 Zona 18 L	Este (m)	270123
	Norte (m)	8682837
Perímetro (m)		47,4
Área (m2)		51,94
Volumen (m3)		10,01
Observaciones		-

Ortomosaico RGB



Modelo de elevación Digital



Fotografía en campo



Modelo 3D





PERÚ

Ministerio
del Ambiente

Organismo de Evaluación y
Fiscalización Ambiental - OEFA

STEC: Subdirección Técnica
Científica


"Decenio de la Igualdad de Oportunidades para Mujeres y Hombres"
"Año de la unidad, la paz y el desarrollo"

Código		ZE-PPV2-60a
Zona / Sector		Sector D
Bloque		PPV2-05
Coordenadas UTM – WGS84 Zona 18 L	Este (m)	270146
	Norte (m)	8682829
Perímetro (m)		17,97
Área (m2)		20,79
Volumen (m3)		4,71
Observaciones		-

Ortomosaico RGB



Modelo de elevación Digital



Fotografía en campo



20 abr. 2023 1:34:56 p. m.
18L 270137 8682823
Altitud: 226.8m
ZE-PPV2-59a
Parque Porcino - Ventanilla
Sector D

Modelo 3D





PERÚ

Ministerio
del Ambiente

Organismo de Evaluación y
Fiscalización Ambiental - OEFA

STEC: Subdirección Técnica
Científica

"Decenio de la Igualdad de Oportunidades para Mujeres y Hombres"
"Año de la unidad, la paz y el desarrollo"

Código		ZE-PPV2b-01
Zona / Sector		Sector A
Bloque		PPV2-02
Coordenadas UTM – WGS84 Zona 18 L	Este (m)	271412
	Norte (m)	8683652
Perímetro (m)		19,63
Área (m2)		5,36
Volumen (m3)		0,08
Observaciones		-


Ortomosaico RGB

Modelo de elevación Digital



Fotografía en campo

Modelo 3D



17/4/2023 11:56 a. m.
18L 271414 8683654
Ventanilla
Altitud: 328.5m
ZE-PPV2b-01

Ref: sector A acceso a paf 01



PERÚ

Ministerio
del Ambiente

Organismo de Evaluación y
Fiscalización Ambiental - OEFA

STEC: Subdirección Técnica
Científica


"Decenio de la Igualdad de Oportunidades para Mujeres y Hombres"
"Año de la unidad, la paz y el desarrollo"

Código	ZE-PPV2b-06	
Zona / Sector	Sector A	
Bloque	PPV2-01	
Coordenadas UTM – WGS84 Zona 18 L	Este (m)	271194
	Norte (m)	8683789
Perímetro (m)	16,45	
Área (m2)	12,92	
Volumen (m3)	1,5	
Observaciones	-	

Ortomosaico RGB



Modelo de elevación Digital



Fotografía en campo



Modelo 3D





PERÚ

Ministerio
del Ambiente

Organismo de Evaluación y
Fiscalización Ambiental - OEFA

STEC: Subdirección Técnica
Científica


“Decenio de la Igualdad de Oportunidades para Mujeres y Hombres”
“Año de la unidad, la paz y el desarrollo”

Código		ZE-PPV2b-08
Zona / Sector		Sector A
Bloque		PPV2-01
Coordenadas UTM – WGS84 Zona 18 L	Este (m)	271079
	Norte (m)	8683861
Perímetro (m)		38,37
Área (m2)		13,21
Volumen (m3)		2,88
Observaciones		-

Ortomosaico RGB



Modelo de elevación Digital



Fotografía en campo



Modelo 3D





PERÚ

Ministerio
del Ambiente

Organismo de Evaluación y
Fiscalización Ambiental - OEFA

STEC: Subdirección Técnica
Científica


“Decenio de la Igualdad de Oportunidades para Mujeres y Hombres”
“Año de la unidad, la paz y el desarrollo”

Código		ZE-PPV2b-14
Zona / Sector		Sector A
Bloque		PPV2-02
Coordenadas UTM – WGS84 Zona 18 L	Este (m)	270956
	Norte (m)	8683634
Perímetro (m)		30,34
Área (m2)		36,85
Volumen (m3)		11,08
Observaciones		-

Ortomosaico RGB



Modelo de elevación Digital



Fotografía en campo



Modelo 3D





PERÚ

Ministerio
del Ambiente


Organismo de Evaluación y
Fiscalización Ambiental - OEFA

STEC: Subdirección Técnica
Científica

"Decenio de la Igualdad de Oportunidades para Mujeres y Hombres"
"Año de la unidad, la paz y el desarrollo"

Código	ZE-PPV2b-15	
Zona / Sector	Sector B	
Bloque	PPV2-04	
Coordenadas UTM – WGS84 Zona 18 L	Este (m)	270843
	Norte (m)	8683510
Perímetro (m)	32,57	
Área (m2)	23,57	
Volumen (m3)	2,38	
Observaciones	-	

Ortomosaico RGB	Modelo de elevación Digital
------------------------	------------------------------------



Fotografía en campo	Modelo 3D
----------------------------	------------------





PERÚ

Ministerio
del Ambiente

Organismo de Evaluación y
Fiscalización Ambiental - OEFA

STEC: Subdirección Técnica
Científica


"Decenio de la Igualdad de Oportunidades para Mujeres y Hombres"
"Año de la unidad, la paz y el desarrollo"

Código	ZE-PPV2b-16	
Zona / Sector	Sector B	
Bloque	PPV2-04	
Coordenadas UTM – WGS84 Zona 18 L	Este (m)	270789
	Norte (m)	8683486
Perímetro (m)	14,31	
Área (m2)	6,42	
Volumen (m3)	0,22	
Observaciones	-	

Ortomosaico RGB



Modelo de elevación Digital



Fotografía en campo



17/4/2023 2:42 p. m.
18L 270791 8683487
Ventanilla
Altitud: 283.4m
ZE-PPV2b-16
Ref: sector b - avenida

Modelo 3D









PERÚ

Ministerio
del Ambiente

Organismo de Evaluación y
Fiscalización Ambiental - OEFA

STEC: Subdirección Técnica
Científica

"Decenio de la Igualdad de Oportunidades para Mujeres y Hombres"
"Año de la unidad, la paz y el desarrollo"

Código		ZE-PPV2b-18	
Zona / Sector		Sector B	
Bloque		PPV2-04	
Coordenadas UTM – WGS84 Zona 18 L	Este (m)	270741	
	Norte (m)	8683463	
Perímetro (m)		41,75	
Área (m2)		44,09	
Volumen (m3)		7,1	
Observaciones		-	
Ortomosaico RGB		Modelo de elevación Digital	
			
Fotografía en campo		Modelo 3D	
 <p>17/4/2023 2:48 p. m. 18L 270731 8683453 Ventanilla Altitud: 276.0m ZE-PPV2b-18 Ref: sector b - avenida</p>			



PERÚ

Ministerio
del Ambiente

Organismo de Evaluación y
Fiscalización Ambiental - OEFA

STEC: Subdirección Técnica
Científica

"Decenio de la Igualdad de Oportunidades para Mujeres y Hombres"
"Año de la unidad, la paz y el desarrollo"

Código		ZE-PPV2b-19
Zona / Sector		Sector B
Bloque		PPV2-03
Coordenadas UTM – WGS84 Zona 18 L	Este (m)	270611
	Norte (m)	8683502
Perímetro (m)		54,78
Área (m2)		28,47
Volumen (m3)		14,64
Observaciones		-

Ortomosaico RGB




Modelo de elevación Digital



Fotografía en campo



Modelo 3D





PERÚ

Ministerio
del Ambiente

Organismo de Evaluación y
Fiscalización Ambiental - OEFA

STEC: Subdirección Técnica
Científica

“Decenio de la Igualdad de Oportunidades para Mujeres y Hombres”
“Año de la unidad, la paz y el desarrollo”

Código	ZE-PPV2b-21	
Zona / Sector	Sector B	
Bloque	PPV2-03	
Coordenadas UTM – WGS84 Zona 18 L	Este (m)	270458
	Norte (m)	8683447
Perímetro (m)	18,62	
Área (m2)	10,52	
Volumen (m3)	1,14	
Observaciones	-	

Ortomosaico RGB



Modelo de elevación Digital



Fotografía en campo



Modelo 3D





PERÚ

Ministerio
del Ambiente

Organismo de Evaluación y
Fiscalización Ambiental - OEFA

STEC: Subdirección Técnica
Científica

"Decenio de la Igualdad de Oportunidades para Mujeres y Hombres"
"Año de la unidad, la paz y el desarrollo"

Código		ZE-PPV2b-23
Zona / Sector		Sector B
Bloque		PPV2-03
Coordenadas UTM – WGS84 Zona 18 L	Este (m)	270435
	Norte (m)	8683391
Perímetro (m)		9,3
Área (m2)		2,5
Volumen (m3)		7
Observaciones		-

Ortomosaico RGB



Modelo de elevación Digital



Fotografía en campo



Modelo 3D





PERÚ

Ministerio
del Ambiente

Organismo de Evaluación y
Fiscalización Ambiental - OEFA

STEC: Subdirección Técnica
Científica


“Decenio de la Igualdad de Oportunidades para Mujeres y Hombres”
“Año de la unidad, la paz y el desarrollo”

Código	ZE-PPV2b-24	
Zona / Sector	Sector B	
Bloque	PPV2-05	
Coordenadas UTM – WGS84 Zona 18 L	Este (m)	270441
	Norte (m)	8683314
Perímetro (m)	53,04	
Área (m2)	151,69	
Volumen (m3)	94,82	
Observaciones	-	

Ortomosaico RGB



Modelo de elevación Digital



Fotografía en campo



Modelo 3D





PERÚ

Ministerio
del Ambiente

Organismo de Evaluación y
Fiscalización Ambiental - OEFA

STEC: Subdirección Técnica
Científica


"Decenio de la Igualdad de Oportunidades para Mujeres y Hombres"
"Año de la unidad, la paz y el desarrollo"

Código		ZE-PPV2b-25
Zona / Sector		Sector B
Bloque		PPV2-04
Coordenadas UTM – WGS84 Zona 18 L	Este (m)	270512
	Norte (m)	8683358
Perímetro (m)		69,36
Área (m2)		96,83
Volumen (m3)		39,6
Observaciones		-

Ortomosaico RGB



Modelo de elevación Digital



Fotografía en campo



17/4/2023 3:54 p. m.
18L 270509 8683354
Lima
Altitud: 256.6m
ZE-PPV2b-25
Ref: sector B avenida

Modelo 3D





PERÚ

Ministerio
del Ambiente


Organismo de Evaluación y
Fiscalización Ambiental - OEFA

STEC: Subdirección Técnica
Científica

“Decenio de la Igualdad de Oportunidades para Mujeres y Hombres”
“Año de la unidad, la paz y el desarrollo”

Código		ZE-PPV2b-26
Zona / Sector		Sector B
Bloque		PPV2-04
Coordenadas UTM – WGS84 Zona 18 L	Este (m)	270580
	Norte (m)	8683389
Perímetro (m)		67,57
Área (m2)		77,02
Volumen (m3)		19,38
Observaciones		-

Ortomosaico RGB



Modelo de elevación Digital



Fotografía en campo



17/4/2023 3:57 p. m.
18L 270585 8683389
Lima
Altitud:262.1m
ZE-PPV2b-26
Ref: sector B avenida

Modelo 3D





PERÚ

Ministerio
del Ambiente


Organismo de Evaluación y
Fiscalización Ambiental - OEFA

STEC: Subdirección Técnica
Científica


"Decenio de la Igualdad de Oportunidades para Mujeres y Hombres"
"Año de la unidad, la paz y el desarrollo"

Código	ZE-PPV2b-27	
Zona / Sector	Sector B	
Bloque	PPV2-04	
Coordenadas UTM – WGS84 Zona 18 L	Este (m)	270631
	Norte (m)	8683413
Perímetro (m)	68,79	
Área (m2)	65,99	
Volumen (m3)	7,14	
Observaciones	-	

Ortomosaico RGB



Modelo de elevación Digital



Fotografía en campo



Modelo 3D









PERÚ

Ministerio
del Ambiente

Organismo de Evaluación y
Fiscalización Ambiental - OEFA

STEC: Subdirección Técnica
Científica

"Decenio de la Igualdad de Oportunidades para Mujeres y Hombres"
"Año de la unidad, la paz y el desarrollo"

Código		ZE-PPV2b-32
Zona / Sector		Sector B
Bloque		PPV2-04
Coordenadas UTM – WGS84 Zona 18 L	Este (m)	270618
	Norte (m)	8683287
Perímetro (m)		17,07
Área (m2)		15,74
Volumen (m3)		1,41
Observaciones		-
Ortomosaico RGB		Modelo de elevación Digital
		
Fotografía en campo	Modelo 3D	
 <p>17/4/2023 4:52 p. m. 18L 270622 8683291 Ventanilla Altitud:268.8m ZE-PPV2b-32 Ref: sector B acceso posible paf</p>		



PERÚ

Ministerio
del Ambiente

Organismo de Evaluación y
Fiscalización Ambiental - OEFA

STEC: Subdirección Técnica
Científica

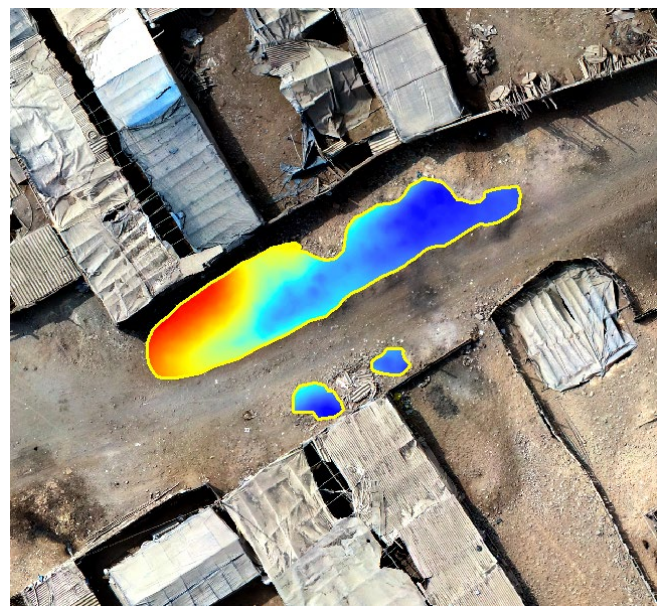
"Decenio de la Igualdad de Oportunidades para Mujeres y Hombres"
"Año de la unidad, la paz y el desarrollo"

Código	ZE-PPV2b-33	
Zona / Sector	Sector B	
Bloque	PPV2-04	
Coordenadas UTM – WGS84 Zona 18 L	Este (m)	270632
	Norte (m)	8683299
Perímetro (m)	62,34	
Área (m2)	73,39	
Volumen (m3)	24,12	
Observaciones	-	

Ortomosaico RGB



Modelo de elevación Digital



Fotografía en campo



Modelo 3D





PERÚ

Ministerio
del Ambiente


Organismo de Evaluación y
Fiscalización Ambiental - OEFA

STEC: Subdirección Técnica
Científica

“Decenio de la Igualdad de Oportunidades para Mujeres y Hombres”
“Año de la unidad, la paz y el desarrollo”

Código		ZE-PPV2b-34
Zona / Sector		Zona III
Bloque		PPV2-12
Coordenadas UTM – WGS84 Zona 18 L	Este (m)	269267
	Norte (m)	8681483
Perímetro (m)		9,140
Área (m2)		4,2
Volumen (m3)		0,73
Observaciones		-

Ortomosaico RGB



Modelo de elevación Digital



Fotografía en campo



18/4/2023 9:16 a. m.
18L 269263 8681483
Altitud: 145.7m
ZE-PPV2b-34
Ref. sector 3 Av Loreto

Modelo 3D





PERÚ

Ministerio
del Ambiente

Organismo de Evaluación y
Fiscalización Ambiental - OEFA

STEC: Subdirección Técnica
Científica


“Decenio de la Igualdad de Oportunidades para Mujeres y Hombres”
“Año de la unidad, la paz y el desarrollo”

Código	ZE-PPV2b-36	
Zona / Sector	Zona III	
Bloque	PPV2-12	
Coordenadas UTM – WGS84 Zona 18 L	Este (m)	269268
	Norte (m)	8681679
Perímetro (m)	62,29	
Área (m2)	113,02	
Volumen (m3)	12,4	
Observaciones	-	

Ortomosaico RGB



Modelo de elevación Digital



Fotografía en campo



Modelo 3D





PERÚ

Ministerio
del Ambiente

Organismo de Evaluación y
Fiscalización Ambiental - OEFA

STEC: Subdirección Técnica
Científica


“Decenio de la Igualdad de Oportunidades para Mujeres y Hombres”
“Año de la unidad, la paz y el desarrollo”

Código	ZE-PPV2b-37	
Zona / Sector	Zona III	
Bloque	PPV2-12	
Coordenadas UTM – WGS84 Zona 18 L	Este (m)	269257
	Norte (m)	8681686
Perímetro (m)	23,13	
Área (m2)	35,89	
Volumen (m3)	15,71	
Observaciones	-	

Ortomosaico RGB



Modelo de elevación Digital



Fotografía en campo



18/4/2023 9:31 a. m.
18L 269259 8681683
Ventanilla
Altitud: 150.7m
ZE-PPV2b-37
Ref. sector 3 Av Loreto

Modelo 3D





PERÚ

Ministerio
del Ambiente

Organismo de Evaluación y
Fiscalización Ambiental - OEFA

STEC: Subdirección Técnica
Científica

“Decenio de la Igualdad de Oportunidades para Mujeres y Hombres”
“Año de la unidad, la paz y el desarrollo”

Código	ZE-PPV2b-38	
Zona / Sector	Zona III	
Bloque	PPV2-12	
Coordenadas UTM – WGS84 Zona 18 L	Este (m)	269272
	Norte (m)	8681719
Perímetro (m)	36,56	
Área (m2)	33,28	
Volumen (m3)	2,98	
Observaciones	-	

Ortomosaico RGB



Modelo de elevación Digital



Fotografía en campo



Modelo 3D





PERÚ

Ministerio
del Ambiente

Organismo de Evaluación y
Fiscalización Ambiental - OEFA

STEC: Subdirección Técnica
Científica

"Decenio de la Igualdad de Oportunidades para Mujeres y Hombres"
"Año de la unidad, la paz y el desarrollo"

Código		ZE-PPV2b-39
Zona / Sector		Zona III
Bloque		PPV2-12
Coordenadas UTM – WGS84 Zona 18 L	Este (m)	269300
	Norte (m)	8681792
Perímetro (m)		7,99
Área (m2)		4,3
Volumen (m3)		0,36
Observaciones		-


Ortomosaico RGB




Fotografía en campo



Modelo de elevación Digital



Modelo 3D





PERÚ

Ministerio
del Ambiente

Organismo de Evaluación y
Fiscalización Ambiental - OEFA

STEC: Subdirección Técnica
Científica


“Decenio de la Igualdad de Oportunidades para Mujeres y Hombres”
“Año de la unidad, la paz y el desarrollo”

Código		ZE-PPV2b-40
Zona / Sector		Zona III
Bloque		PPV2-13
Coordenadas UTM – WGS84 Zona 18 L	Este (m)	269383
	Norte (m)	8681457
Perímetro (m)		25,02
Área (m2)		40,28
Volumen (m3)		12,87
Observaciones		-

Ortomosaico RGB



Modelo de elevación Digital



Fotografía en campo



Modelo 3D





PERÚ

Ministerio
del Ambiente

Organismo de Evaluación y
Fiscalización Ambiental - OEFA

STEC: Subdirección Técnica
Científica

"Decenio de la Igualdad de Oportunidades para Mujeres y Hombres"
"Año de la unidad, la paz y el desarrollo"

Código	ZE-PPV2b-41	
Zona / Sector	Zona III	
Bloque	PPV2-13	
Coordenadas UTM – WGS84 Zona 18 L	Este (m)	269382
	Norte (m)	8681502
Perímetro (m)	38,57	
Área (m2)	90,56	
Volumen (m3)	22,43	
Observaciones	-	

Ortomosaico RGB



Modelo de elevación Digital



Fotografía en campo



Modelo 3D





PERÚ

Ministerio
del Ambiente

Organismo de Evaluación y
Fiscalización Ambiental - OEFA

STEC: Subdirección Técnica
Científica

“Decenio de la Igualdad de Oportunidades para Mujeres y Hombres”
“Año de la unidad, la paz y el desarrollo”

Código	ZE-PPV2b-45	
Zona / Sector	Zona III	
Bloque	PPV2-10	
Coordenadas UTM – WGS84 Zona 18 L	Este (m)	269309
	Norte (m)	8682094
Perímetro (m)	5,330	
Área (m2)	1,54	
Volumen (m3)	4	
Observaciones	-	


Ortomosaico RGB




Fotografía en campo



Modelo de elevación Digital



Modelo 3D





PERÚ

Ministerio
del Ambiente

Organismo de Evaluación y
Fiscalización Ambiental - OEFA

STEC: Subdirección Técnica
Científica

"Decenio de la Igualdad de Oportunidades para Mujeres y Hombres"
"Año de la unidad, la paz y el desarrollo"

Código	ZE-PPV2b-46	
Zona / Sector	Zona III	
Bloque	PPV2-10	
Coordenadas UTM – WGS84 Zona 18 L	Este (m)	269328
	Norte (m)	8682086
Perímetro (m)	17,01	
Área (m2)	12,10	
Volumen (m3)	0,21	
Observaciones	-	

Ortomosaico RGB




Fotografía en campo




18/4/2023 10:18 a. m.
18L 269329 8682086
Ventanilla
Altitud: 164.6m
ZE-PPV2b-46
Ref: sector 3 calle

Modelo de elevación Digital



Modelo 3D





PERÚ

Ministerio
del Ambiente

Organismo de Evaluación y
Fiscalización Ambiental - OEFA

STEC: Subdirección Técnica
Científica


"Decenio de la Igualdad de Oportunidades para Mujeres y Hombres"
"Año de la unidad, la paz y el desarrollo"

Código	ZE-PPV2b-47	
Zona / Sector	Zona III	
Bloque	PPV2-10	
Coordenadas UTM – WGS84 Zona 18 L	Este (m)	269470
	Norte (m)	8682186
Perímetro (m)	20,49	
Área (m2)	27,64	
Volumen (m3)	5,34	
Observaciones	-	

Ortomosaico RGB



Modelo de elevación Digital



Fotografía en campo



Modelo 3D





PERÚ

Ministerio
del Ambiente

Organismo de Evaluación y
Fiscalización Ambiental - OEFA

STEC: Subdirección Técnica
Científica


"Decenio de la Igualdad de Oportunidades para Mujeres y Hombres"
"Año de la unidad, la paz y el desarrollo"

Código	ZE-PPV2b-48	
Zona / Sector	Zona II	
Bloque	PPV2-08	
Coordenadas UTM – WGS84 Zona 18 L	Este (m)	269428
	Norte (m)	8682380
Perímetro (m)	38,5	
Área (m2)	18,98	
Volumen (m3)	0,51	
Observaciones	-	

Ortomosaico RGB



Modelo de elevación Digital



Fotografía en campo



18/4/2023 10:34 a. m.
18L 269417 8682366
Ventanilla
Altitud: 169.0m
ZE-PPV2b-48
Ref: sector 3 calle

Modelo 3D





PERÚ

Ministerio
del Ambiente

Organismo de Evaluación y
Fiscalización Ambiental - OEFA

STEC: Subdirección Técnica
Científica

“Decenio de la Igualdad de Oportunidades para Mujeres y Hombres”
“Año de la unidad, la paz y el desarrollo”

Código		ZE-PPV2b-49
Zona / Sector		Zona II
Bloque		PPV2-08
Coordenadas UTM – WGS84 Zona 18 L	Este (m)	269398
	Norte (m)	8682333
Perímetro (m)		14,5
Área (m2)		3,36
Volumen (m3)		0,12
Observaciones		-

Ortomosaico RGB



Modelo de elevación Digital



Fotografía en campo



Modelo 3D





PERÚ

Ministerio
del Ambiente

Organismo de Evaluación y
Fiscalización Ambiental - OEFA

STEC: Subdirección Técnica
Científica

“Decenio de la Igualdad de Oportunidades para Mujeres y Hombres”
“Año de la unidad, la paz y el desarrollo”

Código	ZE-PPV2b-50	
Zona / Sector	Zona III	
Bloque	PPV2-09	
Coordenadas UTM – WGS84 Zona 18 L	Este (m)	269667
	Norte (m)	8682163
Perímetro (m)	14,22	
Área (m2)	3,04	
Volumen (m3)	0,1	
Observaciones	-	

Ortomosaico RGB



Modelo de elevación Digital



Fotografía en campo



18/4/2023 10:47 a. m.
18L 269674 8682162
Ventanilla
Altitud:177.1m
ZE-PPV2b-50
Ref: sector 3 calle

Modelo 3D





PERÚ

Ministerio
del Ambiente

Organismo de Evaluación y
Fiscalización Ambiental - OEFA

STEC: Subdirección Técnica
Científica


"Decenio de la Igualdad de Oportunidades para Mujeres y Hombres"
"Año de la unidad, la paz y el desarrollo"

Código	ZE-PPV2b-51	
Zona / Sector	Zona III	
Bloque	PPV2-09	
Coordenadas UTM – WGS84 Zona 18 L	Este (m)	269653
	Norte (m)	8682169
Perímetro (m)	39,24	
Área (m2)	13,83	
Volumen (m3)	0,93	
Observaciones	-	

Ortomosaico RGB



Modelo de elevación Digital




Fotografía en campo



18/4/2023 10:48 a. m.
18L 269652 8682173
Ventanilla
Altitud: 172.4m
ZE-PPV2b-51
Ref: sector 3 calle

Modelo 3D





PERÚ

Ministerio
del Ambiente

Organismo de Evaluación y
Fiscalización Ambiental - OEFA


STEC: Subdirección Técnica
Científica

"Decenio de la Igualdad de Oportunidades para Mujeres y Hombres"
"Año de la unidad, la paz y el desarrollo"

Código		ZE-PPV2b-52
Zona / Sector		Zona III
Bloque		PPV2-11
Coordenadas UTM – WGS84 Zona 18 L	Este (m)	269542
	Norte (m)	8682046
Perímetro (m)		78,48
Área (m2)		138,56
Volumen (m3)		37,96
Observaciones		-

Ortomosaico RGB

Modelo de elevación Digital



Fotografía en campo

Modelo 3D



18/4/2023 10:55 a. m.
18L 269534 8682041
Ventanilla
Altitud: 160.0m
ZE-PPV2b-52
Ref: sector 3 av central



PERÚ

Ministerio
del Ambiente

Organismo de Evaluación y
Fiscalización Ambiental - OEFA

STEC: Subdirección Técnica
Científica

“Decenio de la Igualdad de Oportunidades para Mujeres y Hombres”
“Año de la unidad, la paz y el desarrollo”

Código		ZE-PPV2b-53
Zona / Sector		Zona III
Bloque		PPV2-11
Coordenadas UTM – WGS84 Zona 18 L	Este (m)	269532
	Norte (m)	8682022
Perímetro (m)		53,75
Área (m2)		52,46
Volumen (m3)		4,01
Observaciones		-

Ortomosaico RGB



Modelo de elevación Digital



Fotografía en campo



18/4/2023 10:56 a. m.
18L 269533 8682030
Ventanilla
Altitud: 160.2m
ZE-PPV2b-53
Ref: sector 3 av central

Modelo 3D





PERÚ

Ministerio
del Ambiente

Organismo de Evaluación y
Fiscalización Ambiental - OEFA

STEC: Subdirección Técnica
Científica

"Decenio de la Igualdad de Oportunidades para Mujeres y Hombres"
"Año de la unidad, la paz y el desarrollo"

Código	ZE-PPV2b-54	
Zona / Sector	Zona III	
Bloque	PPV2-11	
Coordenadas UTM – WGS84 Zona 18 L	Este (m)	269495
	Norte (m)	8681926
Perímetro (m)	41,2	
Área (m2)	93,47	
Volumen (m3)	15,15	
Observaciones	-	


Ortomosaico RGB



Fotografía en campo



Modelo de elevación Digital



Modelo 3D





PERÚ

Ministerio
del Ambiente

Organismo de Evaluación y
Fiscalización Ambiental - OEFA

STEC: Subdirección Técnica
Científica

"Decenio de la Igualdad de Oportunidades para Mujeres y Hombres"
"Año de la unidad, la paz y el desarrollo"

Código		ZE-PPV2b-55
Zona / Sector		Zona III
Bloque		PPV2-11
Coordenadas UTM – WGS84 Zona 18 L	Este (m)	269485
	Norte (m)	8681898
Perímetro (m)		59,47
Área (m2)		121,56
Volumen (m3)		49,74
Observaciones		-

Ortomosaico RGB



Modelo de elevación Digital



Fotografía en campo



Modelo 3D





PERÚ

Ministerio
del Ambiente

Organismo de Evaluación y
Fiscalización Ambiental - OEFA

STEC: Subdirección Técnica
Científica


“Decenio de la Igualdad de Oportunidades para Mujeres y Hombres”
“Año de la unidad, la paz y el desarrollo”

Código		ZE-PPV2b-59
Zona / Sector		Zona III
Bloque		PPV2-13
Coordenadas UTM – WGS84 Zona 18 L	Este (m)	269500
	Norte (m)	8681466
Perímetro (m)		16,71
Área (m2)		17,65
Volumen (m3)		1,32
Observaciones		-

Ortomosaico RGB



Modelo de elevación Digital



Fotografía en campo



18/4/2023 11:21 a. m.
18L 269498 8681459
Ventanilla
Altitud: 141.4m
ZE-PPV2b-59
Ref: sector 3 calle Arequipa

Modelo 3D





PERÚ

Ministerio
del Ambiente

Organismo de Evaluación y
Fiscalización Ambiental - OEFA

STEC: Subdirección Técnica
Científica


“Decenio de la Igualdad de Oportunidades para Mujeres y Hombres”
“Año de la unidad, la paz y el desarrollo”

Código	ZE-PPV2b-60	
Zona / Sector	Zona III	
Bloque	PPV2-13	
Coordenadas UTM – WGS84 Zona 18 L	Este (m)	269507
	Norte (m)	8681480
Perímetro (m)	52,68	
Área (m2)	125,65	
Volumen (m3)	34,7	
Observaciones	-	

Ortomosaico RGB



Modelo de elevación Digital



Fotografía en campo



Modelo 3D





PERÚ

Ministerio
del Ambiente

Organismo de Evaluación y
Fiscalización Ambiental - OEFA

STEC: Subdirección Técnica
Científica

“Decenio de la Igualdad de Oportunidades para Mujeres y Hombres”
“Año de la unidad, la paz y el desarrollo”

Código		ZE-PPV2b-64
Zona / Sector		Zona III
Bloque		PPV2-13
Coordenadas UTM – WGS84 Zona 18 L	Este (m)	269509
	Norte (m)	8681615
Perímetro (m)		27,59
Área (m2)		49,32
Volumen (m3)		14,31
Observaciones		-

Ortomosaico RGB




Fotografía en campo



18/4/2023 11:29 a. m.
18L 269502 8681609
Ventanilla
Altitud: 148.7m
ZE-PPV2b-64
Ref. sector 3 calle Arequipa

Modelo de elevación Digital



Modelo 3D





PERÚ

Ministerio
del Ambiente

Organismo de Evaluación y
Fiscalización Ambiental - OEFA

STEC: Subdirección Técnica
Científica

"Decenio de la Igualdad de Oportunidades para Mujeres y Hombres"
"Año de la unidad, la paz y el desarrollo"

Código	ZE-PPV2b-67	
Zona / Sector	Zona III	
Bloque	PPV2-13	
Coordenadas UTM – WGS84 Zona 18 L	Este (m)	269516
	Norte (m)	8681671
Perímetro (m)	52,39	
Área (m2)	115,28	
Volumen (m3)	26	
Observaciones	-	


Ortomosaico RGB




Fotografía en campo



Modelo de elevación Digital



Modelo 3D





PERÚ

Ministerio
del Ambiente

Organismo de Evaluación y
Fiscalización Ambiental - OEFA

STEC: Subdirección Técnica
Científica

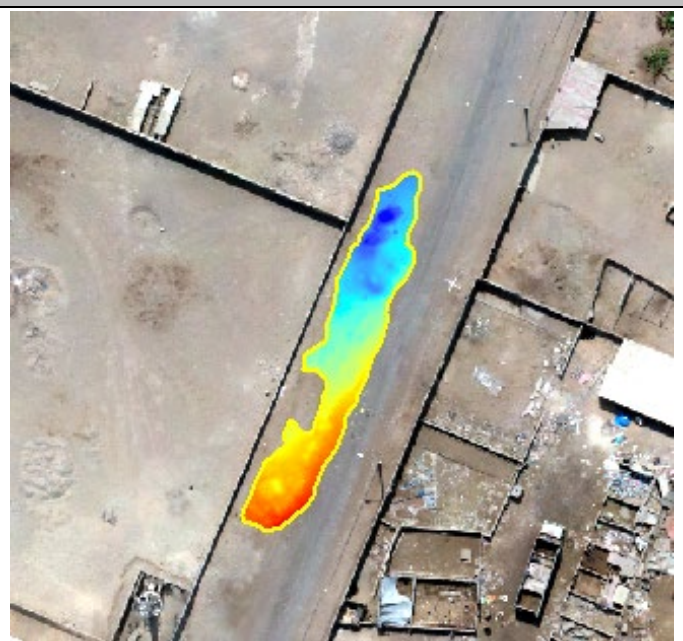
"Decenio de la Igualdad de Oportunidades para Mujeres y Hombres"
"Año de la unidad, la paz y el desarrollo"

Código	ZE-PPV2b-70	
Zona / Sector	Zona III	
Bloque	PPV2-11	
Coordenadas UTM – WGS84 Zona 18 L	Este (m)	269589
	Norte (m)	8681842
Perímetro (m)	95,37	
Área (m2)	198,56	
Volumen (m3)	48,56	
Observaciones	-	

Ortomosaico RGB



Modelo de elevación Digital



Fotografía en campo



18/4/2023 11:43 a. m.
18L 269581 8681820
Ventanilla
Altitud:159.2m
ZE-PPV2b-70
Ref: sector 3 calle Arequipa

Modelo 3D





PERÚ

Ministerio
del Ambiente

Organismo de Evaluación y
Fiscalización Ambiental - OEFA

STEC: Subdirección Técnica
Científica


“Decenio de la Igualdad de Oportunidades para Mujeres y Hombres”
“Año de la unidad, la paz y el desarrollo”

Código	ZE-PPV2b-72	
Zona / Sector	Zona III	
Bloque	PPV2-11	
Coordenadas UTM – WGS84 Zona 18 L	Este (m)	269576
	Norte (m)	8681972
Perímetro (m)	25,36	
Área (m2)	34,99	
Volumen (m3)	6,32	
Observaciones	-	

Ortomosaico RGB



Modelo de elevación Digital



Fotografía en campo



Modelo 3D





PERÚ

Ministerio
del Ambiente

Organismo de Evaluación y
Fiscalización Ambiental - OEFA

STEC: Subdirección Técnica
Científica

“Decenio de la Igualdad de Oportunidades para Mujeres y Hombres”
“Año de la unidad, la paz y el desarrollo”

Código		ZE-PPV2b-73
Zona / Sector		Zona III
Bloque		PPV2-09
Coordenadas UTM – WGS84 Zona 18 L	Este (m)	269681
	Norte (m)	8682071
Perímetro (m)		6,83
Área (m2)		2,08
Volumen (m3)		8
Observaciones		-

Ortomosaico RGB




Modelo de elevación Digital



Fotografía en campo



Modelo 3D





PERÚ

Ministerio
del Ambiente

Organismo de Evaluación y
Fiscalización Ambiental - OEFA

STEC: Subdirección Técnica
Científica


“Decenio de la Igualdad de Oportunidades para Mujeres y Hombres”
“Año de la unidad, la paz y el desarrollo”

Código	ZE-PPV2b-74	
Zona / Sector	Zona III	
Bloque	PPV2-09	
Coordenadas UTM – WGS84 Zona 18 L	Este (m)	269693
	Norte (m)	8682099
Perímetro (m)	17,97	
Área (m2)	8,11	
Volumen (m3)	0,78	
Observaciones	-	

Ortomosaico RGB




Modelo de elevación Digital



Fotografía en campo



Modelo 3D





PERÚ

Ministerio
del Ambiente

Organismo de Evaluación y
Fiscalización Ambiental - OEFA

STEC: Subdirección Técnica
Científica


“Decenio de la Igualdad de Oportunidades para Mujeres y Hombres”
“Año de la unidad, la paz y el desarrollo”

Código		ZE-PPV2b-75
Zona / Sector		Zona III
Bloque		PPV2-09
Coordenadas UTM – WGS84 Zona 18 L	Este (m)	269700
	Norte (m)	8682111
Perímetro (m)		38
Área (m2)		10,63
Volumen (m3)		0,69
Observaciones		-

Ortomosaico RGB




Modelo de elevación Digital



Fotografía en campo



Modelo 3D





PERÚ

Ministerio
del Ambiente

Organismo de Evaluación y
Fiscalización Ambiental - OEFA

STEC: Subdirección Técnica
Científica

“Decenio de la Igualdad de Oportunidades para Mujeres y Hombres”
“Año de la unidad, la paz y el desarrollo”

Código		ZE-PPV2b-78
Zona / Sector		Zona III
Bloque		PPV2-09
Coordenadas UTM – WGS84 Zona 18 L	Este (m)	269758
	Norte (m)	8682365
Perímetro (m)		90,29
Área (m2)		75,77
Volumen (m3)		10,24
Observaciones		-


Ortomosaico RGB




Fotografía en campo



Modelo de elevación Digital



Modelo 3D





PERÚ

Ministerio
del Ambiente

Organismo de Evaluación y
Fiscalización Ambiental - OEFA

STEC: Subdirección Técnica
Científica

“Decenio de la Igualdad de Oportunidades para Mujeres y Hombres”
“Año de la unidad, la paz y el desarrollo”

Código	ZE-PPV2b-80	
Zona / Sector	Zona III	
Bloque	PPV2-09	
Coordenadas UTM – WGS84 Zona 18 L	Este (m)	269811
	Norte (m)	8682380
Perímetro (m)	52,1	
Área (m2)	56,12	
Volumen (m3)	7,48	
Observaciones	-	


Ortomosaico RGB




Fotografía en campo



Modelo de elevación Digital



Modelo 3D





PERÚ

Ministerio
del Ambiente

Organismo de Evaluación y
Fiscalización Ambiental - OEFA

STEC: Subdirección Técnica
Científica

“Decenio de la Igualdad de Oportunidades para Mujeres y Hombres”
“Año de la unidad, la paz y el desarrollo”

Código		ZE-PPV2b-81
Zona / Sector		Zona II
Bloque		PPV2-08
Coordenadas UTM – WGS84 Zona 18 L	Este (m)	269671
	Norte (m)	8682356
Perímetro (m)		36,18
Área (m2)		17,92
Volumen (m3)		1,52
Observaciones		-

Ortomosaico RGB



Modelo de elevación Digital



Fotografía en campo



Modelo 3D

