




PERÚ

Ministerio  
del AmbienteOrganismo de Evaluación y  
Fiscalización Ambiental - OEFA

Dirección de

"Año de la Promoción de la Industria Responsable y del Compromiso Climático"  
"Decenio de las Personas con Discapacidad en el Perú"**INFORME N° 94 - 2014-OEFA/DE-SDCA-CIPASH**

**PARA** : **CARLOS ALLEN GUILLÉN PANTIGOZO**  
Coordinador para la Identificación de Pasivos Ambientales del Subsector Hidrocarburos

**DE** : **FRANCESCA PINEDA TASAYCO**  
Tercero Evaluador para la Identificación de Pasivos Ambientales del Subsector Hidrocarburos

**ASUNTO** : Identificación de pasivo ambiental del subsector hidrocarburos con código de Ficha OEFA F01664, ubicado en el Lote III, en el distrito de Vichayal de la provincia Talara del departamento de Piura.

**FECHA** : San Isidro, 16 DIC. 2014

El presente Informe de identificación de pasivo ambiental del subsector hidrocarburos ha sido elaborado en el marco de la Ley N° 29134 - Ley que regula los pasivos ambientales del subsector hidrocarburos<sup>1</sup> y su Reglamento<sup>2</sup>, así como en aplicación de la Directiva N° 001-2013-OEFA/CD<sup>3</sup>.

**I. OBJETO**

1. El presente Informe tiene por objeto comunicar que el pozo mal abandonado (con código PERUPETRO T6569) y el suelo contaminado circundante a él, constituyen un pasivo ambiental del subsector hidrocarburos, identificado con código de Ficha OEFA F01664. Este pasivo ambiental se encuentra ubicado en el Lote III, en el distrito de Vichayal de la provincia Talara del departamento de Piura, el cual fue verificado en campo el 06 de agosto de 2014.

**II. MARCO NORMATIVO**

2. Mediante la Ley N° 29134 - Ley que regula los pasivos ambientales del subsector hidrocarburos, se establecen las reglas aplicables a la gestión de los pasivos ambientales en las actividades del subsector hidrocarburos, con la finalidad de reducir o eliminar sus impactos negativos en la salud, la población, el ecosistema circundante y la propiedad.
3. El Artículo 2° de la citada Ley, define a los pasivos ambientales como aquellos pozos e instalaciones mal abandonados, los suelos contaminados, los efluentes, emisiones, restos o depósitos de residuos ubicados en cualquier lugar del territorio nacional, incluyendo el zócalo marino, producidos como consecuencia de operaciones en el subsector hidrocarburos, realizadas por parte de empresas que han cesado sus actividades en el área donde se produjeron dichos impactos.
4. El Numeral 6.3 del Artículo 6° del Reglamento de la Ley N° 29134, aprobado mediante Decreto Supremo N° 004-2011-EM, dispone que la autoridad a cargo de la fiscalización y sanción del cumplimiento de las obligaciones ambientales contenidas en el Reglamento

<sup>1</sup> Publicado en el diario oficial El Peruano el 17 de noviembre de 2007.

<sup>2</sup> Decreto Supremo N° 004-2011-EM.

<sup>3</sup> Directiva N° 001-2013-OEFA/CD - Directiva para la identificación de pasivos ambientales en el subsector hidrocarburos a cargo del OEFA y la Metodología para la Estimación del Nivel de Riesgo de Pasivos Ambientales en el Subsector Hidrocarburos, aprobada con Resolución de Consejo Directivo N° 022-2013-OEFA/CD del 22 de mayo de 2013.



de la Ley N° 29134 es el Organismo Supervisor de la Inversión en Energía y Minería – OSINERGMIN, en tanto no se efectúe la transferencia de funciones de evaluación, supervisión, fiscalización, control y sanción en materia ambiental al Organismo de Evaluación y Fiscalización Ambiental – OEFA, de acuerdo a lo establecido en la Primera Disposición Complementaria Transitoria de la Ley N° 29325 y el Decreto Supremo N° 001-2010-MINAM.

5. Con la finalidad de dar cumplimiento a lo dispuesto en la Ley N° 29325, y dentro del proceso gradual de transferencia de las funciones de las entidades del Gobierno Nacional con competencias en evaluación, supervisión, fiscalización, control y sanción ambiental, mediante Decreto Supremo N° 001-2010-MINAM se aprobó el inicio del proceso de transferencia de las funciones de supervisión, fiscalización y sanción en materia ambiental del OSINERGMIN al OEFA, y posteriormente por medio de la Resolución Ministerial N° 042-2013-MINAM, publicada el 19 de febrero de 2013, el Ministerio del Ambiente precisó que el OEFA es competente para ejercer la función de identificación de pasivos ambientales de hidrocarburos, en el marco de lo establecido en la Ley N° 29134 y su Reglamento.
6. Asimismo, mediante Resolución de Consejo Directivo N° 022-2013-OEFA/CD del 22 de mayo de 2013, se aprobó la Directiva N° 001-2013-OEFA/CD – Directiva para la identificación de pasivos ambientales en el subsector hidrocarburos a cargo del OEFA y la Metodología para la Estimación del Nivel de Riesgo de Pasivos Ambientales en el Subsector Hidrocarburos.

A continuación se detallan las acciones desarrolladas:

### III. IDENTIFICACIÓN DE PASIVO AMBIENTAL DEL SUBSECTOR HIDROCARBUROS CON CÓDIGO DE FICHA OEFA F01664

#### III.1 Revisión Documentaria

7. Entre los años 2001 y 2002, PERUPETRO S.A. (en adelante, PERUPETRO) realizó el estudio denominado "Pasivos Ambientales - Estudio de Pozos ATA, APA y DPA"<sup>4</sup> (en adelante, Estudio PERUPETRO), evaluándose un total de 8 944 pozos, los cuales fueron clasificados con un código de intervención<sup>5</sup>, para priorizar su abandono o considerarlo dentro de un programa de rehabilitación.
8. De acuerdo al Estudio PERUPETRO, 401 pozos fueron clasificados con los códigos 1A y 1B; sin embargo, se priorizaron los trabajos de abandono de 204 pozos ubicados en los campos del noroeste del Perú, así como los pozos ubicados en el sector Pirín y Ahuallane en Puno, en la medida que representaban un mayor peligro a la seguridad integral de las personas. La ejecución del programa de abandono técnico definitivo de dichos pozos estuvo a cargo de PETROPERÚ S.A. (en adelante, PETROPERÚ), según la autorización dispuesta en el Artículo 6° de la Ley N° 28880 - Ley que autoriza Crédito Suplementario en el Presupuesto del Sector Público para el Año Fiscal 2006 y dicta otras medidas.

<sup>4</sup> Pozo ATA: Pozo con abandono temporal.  
Pozo APA: Pozo con abandono permanente.  
Pozo DPA: Pozo abandonado durante la perforación.

<sup>5</sup> 1A: Pozos que necesitan abandono permanente, por constituir un verdadero peligro a la seguridad integral de las personas.  
1B: Pozos que necesitan abandono permanente, porque potencialmente pueden contaminar el ambiente.  
1C: Pozos secos, productores de agua, que no contaminan el ambiente y no son un peligro para las personas.  
2A: Pozos que de alguna forma debe considerarse su rehabilitación, ya sea para ponerlos en producción o para incluirlos dentro de proyectos de recuperación mejorada.

9. Asimismo, entre los años 2009 y 2010, el OSINERGMIN realizó trabajos de identificación de pasivos ambientales del subsector hidrocarburos, identificándose 6 271 pozos, de los cuales 4 634 fueron considerados pasivos ambientales, de acuerdo a los informes números 19853-2009-OS-GFHL/UMAL, 7426-2010-OS-GFHL/UEEL y 13609-2010-OS-GFHL/UPPD del OSINERGMIN. Sin embargo, no todos los pozos identificados y evaluados cumplen con la definición de pasivo ambiental, de acuerdo a lo establecido en el Artículo 2° de la Ley N° 29134 – Ley que regula los Pasivos Ambientales del Subsector Hidrocarburos.
10. De la revisión documentaria, se tiene que el pasivo ambiental evaluado corresponde a un pozo inactivo, considerado en el Estudio PERUPETRO como un pozo ATA con código de intervención 1C; es decir, un pozo con abandono temporal por seco, que es productor de agua, que no contaminan el ambiente y no son un peligro para las personas, el cual cuenta con un (01) tapón de cemento y un (01) intervalo perforado. Este pozo no cumple con la legislación de la época en la que fue elaborado el Estudio PERUPETRO. Asimismo, en dicho estudio figura como un pozo que no se encuentra adecuadamente abandonado (ver Anexo 6).
11. Según el registro de OSINERGMIN en la cantina del pozo se observó suelo impregnado con hidrocarburos a nivel de superficie, no se observaron poblaciones cercanas, existen vías de acceso hacia el pozo (ver Anexo 7).

### III.2 Descripción del pasivo ambiental y área circundante

#### III.2.1 Identificación del área

12. De lo revisado en el Estudio de Impacto Ambiental Integrado del Proyecto "Perforación de Pozos, Facilidades de Producción y Sísmica de las zonas B y C del Lote III", aprobado por Resolución Directoral N° 108-2007-MEM/AEE, el lote III tiene un clima influenciado por los efectos de la Corriente Peruana (Humboldt) y la Corriente Ecuatorial de aguas calientes, así como por otros fenómenos meteorológicos propios de la región Noroeste del Perú. Las geformas actuales están directamente ligadas al fenómeno de El Niño, su cambio de relieve está directamente ligado al agua, que en época de presencia de dicho fenómeno erosiona en mayor o menor grado de acuerdo a los caudales de precipitación de lluvias. La elevación de la zona en estudio varía desde los 0 msnm hasta aproximadamente 175 msnm. En forma general, al área de Talara le corresponde la unidad geomorfológica de Plataforma Costanera, identificando de manera más localizada las siguientes subunidades: planicie marina-tablazo, lomadas, colinas bajas, medias y altas y lechos recientes.
13. La zona donde está ubicado el pozo se caracteriza por ser una planicie con presencia de vegetación natural arbórea y arbustiva de uso no económico como el algarrobo, sapote, vichayo, faique, espino, entre otros. El suelo es de origen coluvioaluvial, producto de la deposición de materiales arrastrados por la corriente de agua de poco recorrido en la que se destacan las areniscas de color gris claro y gris oscuro, limo, arcilla y arena de playa.

#### III.2.2 Descripción del pasivo ambiental

14. En la visita realizada por el OEFA el 06 de agosto del 2014, se observó el pozo inactivo dentro de una cantina, el cual posee acceso vehicular directo. Se observa cabezal compuesto por bridas y válvulas el cual emerge 0,5 m desde la base de la cantina. Debido a que el pozo muestra impregnación de hidrocarburos se puede inferir el mal estado de operación de los elementos de cierre (válvulas). No se percibió emisiones gaseosas provenientes del pozo, ni se observó afloramiento de fluidos pero si se observó suelo

impregnado con hidrocarburos en el área de evaluación. Hay pozos activos cercanos. No se observaron viviendas cercanas, existe vía de acceso mediante trocha carrozable (ver Anexos 1 y 2).

15. Para la evaluación del suelo en el área circundante al pozo se realizó un recorrido y exploración, con la finalidad de determinar la presencia de hidrocarburos estableciéndose la ubicación de los puntos de muestreo de suelo, tras el análisis de las muestras recolectadas, los resultados de los reportes de ensayo de laboratorio determinan que las concentraciones de las Fracciones de Hidrocarburos F2 (C<sub>10</sub>-C<sub>28</sub>) y F3 (C<sub>28</sub>-C<sub>40</sub>) superan las concentraciones establecidas en el Estándar de Calidad Ambiental para Suelo de uso Agrícola aprobado por el Decreto Supremo N° 002-2013-MINAM, evidenciando la presencia de suelo contaminado con hidrocarburos, como se detalla en el Ítem III.3.
16. En ese sentido, de la revisión documentaria y evaluación in situ se tiene que el pozo se encuentra mal abandonado, toda vez que no se encuentra herméticamente cerrado ni en condiciones seguras para el abandono, conforme se establece en el Artículo 2° del Decreto Supremo N° 032-2004-EM – Reglamento de las Actividades de Exploración y Explotación de Hidrocarburos<sup>6</sup>. Además de presentar suelo contaminado con hidrocarburos en el área circundante al pozo.

### III.3 Identificación de contaminantes y toma de muestras

#### III.3.1 Calidad del suelo

17. Producto del recorrido y exploración del área circundante al pozo, se ubicaron dos (02) puntos para la recolección de igual número de muestras puntuales de suelo para su correspondiente análisis en un laboratorio acreditado por INDECOPI. Para la toma de muestra se siguieron los criterios establecidos en la "Guía para Muestreo de Suelos" en el marco del Decreto Supremo N° 002-2013-MINAM, Estándares de Calidad Ambiental (ECA) para suelo, aprobado con R.M. N° 085-2014-MINAM del Ministerio del Ambiente.
18. La descripción y ubicación de los puntos de muestreo de suelo; así como, los parámetros analizados en laboratorio se detallan en la Tabla 1 (ver Anexo 4).

**Tabla 1: Puntos de Muestreo**

Matriz	Código del punto de muestreo	Parámetros analizados	Descripción	WGS 84 ZONA 17M	
				ESTE (m)	NORTE (m)
Suelo	F01664-SU01	FH F1 (C <sub>6</sub> -C <sub>10</sub> )* FH F2 (C <sub>10</sub> -C <sub>28</sub> ) FH F3 (C <sub>28</sub> -C <sub>40</sub> )	La muestra de suelo se tomó a 2,5 m de distancia del Pozo y a una profundidad de 0,35 m de la superficie del suelo.	481269	9463427
Suelo	F01664-SU02	FH F1 (C <sub>6</sub> -C <sub>10</sub> )* FH F2 (C <sub>10</sub> -C <sub>28</sub> ) FH F3 (C <sub>28</sub> -C <sub>40</sub> )	La muestra de suelo se tomó a 2,2 m de distancia del Pozo y a una profundidad de 0,38 m de la superficie del suelo.	481277	9463424

\* De manera referencial, dado que el ECA considera la Fracción de hidrocarburos F1 (C<sub>5</sub>-C<sub>10</sub>).  
 FH F1: Fracción de hidrocarburos F1 (C<sub>5</sub>-C<sub>10</sub>).  
 FH F2: Fracción de hidrocarburos F2 (C<sub>10</sub>-C<sub>28</sub>).  
 FH F3: Fracción de hidrocarburos F3 (C<sub>28</sub>-C<sub>40</sub>).

19. Los resultados obtenidos en laboratorio fueron comparados con el Estándar de Calidad Ambiental para Suelo de uso agrícola (Decreto Supremo N° 002-2013-MINAM), dado que no se ha observado viviendas ni actividad industrial/extractiva en curso en los alrededores

<sup>6</sup> Decreto Supremo N° 032-2004-EM - Reglamento de las Actividades de Exploración y Explotación de Hidrocarburos. Artículo 2°.- Definiciones  
 (...) "Abandono del Pozo: Trabajos que se efectúan para dejar herméticamente cerrado y en condiciones seguras un Pozo."  
 (...)

a la ubicación del pozo. Se obtuvieron los siguientes resultados de laboratorio (ver Anexo 5):

**Tabla 2: Resultado de los análisis fisicoquímicos realizados**

Matriz	Código de muestra	Parámetros analizados	Resultado	Unidad	ECA o norma referencial	% que se encuentra por encima del ECA o norma referencial	Laboratorio	Número de informe de ensayo de laboratorio
Suelo	F01664-SU01	FH F1(C <sub>6</sub> -C <sub>10</sub> )*	< 10	mg/kg	200	No supera	AGQ Perú S.A.C.	S-14/22723
Suelo	F01664-SU01	FH F2 (C <sub>10</sub> -C <sub>28</sub> )	1 701	mg/kg	1 200	41,8 %	AGQ Perú S.A.C.	S-14/22723
Suelo	F01664-SU01	FH F3 (C <sub>28</sub> -C <sub>40</sub> )	3 962	mg/kg	3 000	32,1 %	AGQ Perú S.A.C.	S-14/22723
Suelo	F01664-SU02	FH F1(C <sub>6</sub> -C <sub>10</sub> )*	< 10	mg/kg	200	No supera	AGQ Perú S.A.C.	S-14/22724
Suelo	F01664-SU02	FH F2 (C <sub>10</sub> -C <sub>28</sub> )	11 629	mg/kg	1 200	869,1 %	AGQ Perú S.A.C.	S-14/22724
Suelo	F01664-SU02	FH F3 (C <sub>28</sub> -C <sub>40</sub> )	24 302	mg/kg	3 000	710,1 %	AGQ Perú S.A.C.	S-14/22724

\* De manera referencial, dado que el ECA considera la Fracción de hidrocarburos F1 (C<sub>5</sub>-C<sub>10</sub>).

FH F1: Fracción de hidrocarburos F1 (C<sub>5</sub>-C<sub>10</sub>).

FH F2: Fracción de hidrocarburos F2 (C<sub>10</sub>-C<sub>28</sub>).

FH F3: Fracción de hidrocarburos F3 (C<sub>28</sub>-C<sub>40</sub>).

20. Los resultados obtenidos del análisis en laboratorio evidencian la presencia de suelo contaminado con hidrocarburos, dado que las concentraciones de las Fracciones de Hidrocarburos F2 y F3, en los puntos de muestreo F01664-SU01 y F01664-SU02 han superado el ECA para suelo de uso agrícola.
21. A continuación se realiza la estimación del nivel de riesgo en función del parámetro Fracción de Hidrocarburos F2 (C<sub>10</sub> – C<sub>28</sub>), debido a que presentó el valor más alto en la valoración (% que supera el ECA) entre el resto de parámetros considerados para la evaluación.

### III.4 Estimación del Nivel de Riesgo

22. La estimación del nivel de riesgo del pasivo ambiental, se evaluó conforme a los lineamientos establecidos en la Metodología para la Estimación del Nivel de Riesgo de Pasivos Ambientales en el Subsector Hidrocarburos aprobada por Resolución de Consejo Directivo N° 022-2013-OEFA/CD.

#### III.4.1 Salud

##### Identificación de peligros

23. Existe presencia de suelo impregnado con hidrocarburo a nivel superficial, que puede afectar la salud de la población en caso exista un contacto directo continuo y/o manipulación continua (sin la adecuada protección) con este suelo.

##### Estimación de la probabilidad

24. La probabilidad de ocurrencia de peligros se evaluó in situ y en gabinete, conforme a los lineamientos de la Metodología para la Estimación del Nivel de Riesgo de Pasivos Ambientales en el Subsector Hidrocarburos, conforme al siguiente detalle:

"Año de la Promoción de la Industria Responsable y del Compromiso Climático"  
 "Decenio de las Personas con Discapacidad en el Perú"

Probabilidad de la ocurrencia	Valor
Debido a la permanente presencia de hidrocarburos impregnados en el suelo y a las condiciones en las que se encuentra el pozo, se estima que ocurre de manera continua.	5

Fuente: Elaboración propia (Cuadro N° 1 de la Metodología para la Estimación del Nivel de Riesgo de Pasivos Ambientales en el Subsector Hidrocarburos).

**Estimación de la consecuencia en la salud**

25. La consecuencia en la salud, se evaluó in situ y en gabinete, conforme a los lineamientos establecidos en la Metodología para la Estimación del Nivel de Riesgo de Pasivos Ambientales en el Subsector Hidrocarburos, como se detalla a continuación:

$$\text{Salud} = C + 2(P) + E + \text{Pobl.}$$

Factores	Escenarios	Puntuación
<b>Cantidad (C)</b>	Los resultados de laboratorio evidencian una alta concentración de la Fracción de Hidrocarburos F2 (C10-C28) = 11 629 mg/kg. Se encuentra en un 869,1 % por encima del ECA para suelo de uso agrícola.	4
<b>Peligrosidad (P)</b>	Existe suelo contaminado con hidrocarburos en el área circundante al pozo y se debe considerar que una de las propiedades intrínsecas de los hidrocarburos es ser combustible.	2* x (2)
<b>Extensión (E)</b>	Durante la evaluación in situ, se observó que el pozo se encuentra aproximadamente a 3 000 metros de distancia de la Localidad de San Luis.	1
<b>Población potencialmente afectada (Pobl.)**</b>	No hay viviendas asentadas en las proximidades al área circundante del pozo en evaluación, a menos de 1 km.	4
<b>Total</b>		13

Fuente: Elaboración propia (Cuadros números 2, 3, 4 y 5 de la Metodología para la Estimación del Nivel de Riesgo de Pasivos Ambientales en el Subsector Hidrocarburos).

\* La peligrosidad se multiplica por la constante 2 en la sumatoria de factores para el cálculo de la consecuencia.

\*\*La población potencialmente afectada ha sido determinada considerando un radio de hasta 1 km, dado que la mayor distancia en el factor extensión está referida a 1 km.

26. Para la puntuación de 13, le corresponde un valor numérico de 3 (Cuadro N° 11 de la Metodología para la Estimación del Nivel de Riesgo de Pasivos Ambientales en el Subsector Hidrocarburos) para la consecuencia en la salud.

**Estimación del nivel de riesgo en la salud**

27. De acuerdo a lo señalado en la Metodología para la Estimación del Nivel de Riesgo de Pasivos Ambientales en el Subsector Hidrocarburos, el cálculo para la estimación de riesgo para la salud, se realiza empleando la siguiente ecuación:

$$\text{Riesgo} = \text{Probabilidad} \times \text{Consecuencia}$$

28. Reemplazando los valores obtenidos en esta ecuación tenemos: (5 x 3), el valor del riesgo para la salud es 15, que se interpreta como un nivel de riesgo MEDIO de acuerdo a los rangos establecidos en el siguiente cuadro:

**Determinación del nivel de riesgo**

Nivel de riesgo en función de la salud, seguridad de la población y calidad del ambiente	Rango del riesgo
Riesgo alto	16 – 25
Riesgo medio	6 – 15
Riesgo bajo	1 – 5

Fuente: Cuadro N° 14 de la Metodología para la Estimación del Nivel de Riesgo de Pasivos Ambientales en el Subsector Hidrocarburos.

**III.4.2 Seguridad de la población**

**Identificación de peligros**

29. Debido a las condiciones en las que se encuentra el pozo y su área circundante pueden ocasionar daños a la integridad física de las personas producto de caídas y/o golpes.

**Estimación de la probabilidad**

30. La probabilidad de ocurrencia de peligros se evaluó in situ y en gabinete, conforme a los lineamientos de la Metodología para la Estimación del Nivel de Riesgo de Pasivos Ambientales en el Subsector Hidrocarburos, tal como se detalla a continuación:

Probabilidad de la ocurrencia	Valor
Debido a la permanente presencia de hidrocarburos impregnados en el suelo y a las condiciones en las que se encuentra el pozo, se estima que ocurre de manera continua.	5

Fuente: Elaboración propia (Cuadro N° 1 de la Metodología para la Estimación del Nivel de Riesgo de Pasivos Ambientales en el Subsector Hidrocarburos).

**Estimación de la consecuencia en la seguridad de la población**

31. La consecuencia en la seguridad de la población se evaluó in situ y en gabinete, conforme a los lineamientos establecidos en la Metodología para la Estimación del Nivel de Riesgo de Pasivos Ambientales en el Subsector Hidrocarburos, como se detalla a continuación:

$$\text{Seguridad de la población} = \Sigma (\text{Factores})$$

Factores	Escenarios	Puntuación
<b>Accesibilidad</b>	Durante la evaluación in situ, se observó que la población más cercana se encuentra aproximadamente a 3 000 metros del pozo, por lo que es necesario trasladarse en vehículo.	2
<b>Potencial de colapso</b>	La estructura sobresale 0,5 m desde el nivel de la superficie del suelo.	1
<b>Presencia de cercos</b>	El área del pasivo ambiental no está cercada ni señalizada como medida de prevención.	4

"Año de la Promoción de la Industria Responsable y del Compromiso Climático"  
 "Decenio de las Personas con Discapacidad en el Perú"

Factores	Escenarios	Puntuación
Potencial de incendios o explosión	Existe presencia de residuos de petróleo impregnado en el suelo, cuyas propiedades se encuentran neutralizadas por su exposición a la intemperie y a agentes naturales.	1
<b>Total</b>		<b>8</b>

Fuente: Elaboración propia (Cuadros números 7, 8, 9 y 10 de la Metodología para la Estimación del Nivel de Riesgo de Pasivos Ambientales en el Subsector Hidrocarburos).

32. Para la puntuación de 8, le corresponde un valor numérico de 2 (Cuadro N° 13 de la Metodología para la Estimación del Nivel de Riesgo de Pasivos Ambientales en el Subsector Hidrocarburos) para la consecuencia en la seguridad de la población.

### Estimación del nivel de riesgo en la seguridad

33. De acuerdo a lo señalado en la Metodología para la Estimación del Nivel de Riesgo de Pasivos Ambientales en el Subsector Hidrocarburos, el cálculo para la estimación de riesgo para la seguridad de la población se realiza empleando la siguiente ecuación:

**Riesgo = Probabilidad x Consecuencia**

34. Reemplazando los valores obtenidos en esta ecuación tenemos: (5 x 2), el valor del riesgo para la seguridad de la población es 10, que se interpreta como un nivel de riesgo MEDIO de acuerdo a los rangos establecidos en el siguiente cuadro:

Nivel de riesgo en función de la salud, seguridad de la población y calidad del ambiente	Rango del riesgo
Riesgo alto	16 – 25
Riesgo medio	6 – 15
Riesgo bajo	1 – 5

Fuente: Cuadro N° 14 de la Metodología para la Estimación del Nivel de Riesgo de Pasivos Ambientales en el Subsector Hidrocarburos.

### III.4.3 Calidad del Ambiente

#### Identificación de peligros

35. Existe presencia de suelo contaminado con hidrocarburos a nivel superficial, que afecta la calidad del suelo y podría ser transportado hacia otras áreas debido a la acción de agentes naturales como las precipitaciones pluviales y/o el viento, existiendo la posibilidad de afectar otros componentes ambientales.

#### Estimación de la probabilidad

36. La probabilidad de ocurrencia de peligros se evaluó in situ y en gabinete, conforme a los lineamientos de la Metodología para la Estimación del Nivel de Riesgo de Pasivos Ambientales en el Subsector Hidrocarburos, como se detalla a continuación:

"Año de la Promoción de la Industria Responsable y del Compromiso Climático"  
 "Decenio de las Personas con Discapacidad en el Perú"

Probabilidad de la ocurrencia	Valor
Debido a la permanente presencia de hidrocarburos impregnados en el suelo y a las condiciones en las que se encuentra el pozo, se estima que ocurre de manera continua.	5

Fuente: Elaboración propia (Cuadro N° 1 de la Metodología para la Estimación del Nivel de Riesgo de Pasivos Ambientales en el Subsector Hidrocarburos).

### Estimación de la consecuencia en la calidad del ambiente

37. La consecuencia en la calidad del ambiente se evaluó in situ y en gabinete, conforme a los lineamientos establecidos en la Metodología para la Estimación del Nivel de Riesgo de Pasivos Ambientales en el Subsector Hidrocarburos, como se detalla a continuación:

$$\text{Calidad del ambiente} = C + 2(P) + E + CM$$

Factores	Escenarios	Puntuación
<b>Cantidad (C)</b>	Los resultados de laboratorio evidencian una alta concentración de la Fracción de Hidrocarburos F2 (C10-C28) = 11 629 mg/kg. Se encuentra en un 869,1 % por encima del ECA para suelo de uso agrícola.	4
<b>Peligrosidad (P)</b>	Existe suelo contaminado con hidrocarburos en el área circundante al pozo y se debe considerar que una de las propiedades intrínsecas de los hidrocarburos es ser combustible.	2* x (2)
<b>Extensión (E)</b>	Durante la evaluación in situ, se observó que el pozo se encuentra aproximadamente a 3 000 metros de distancia de la Localidad de San Luis.	1
<b>Calidad del Medio (CM)</b>	Existe afectación del suelo por presencia de hidrocarburos totales de petróleo, el resultado de la concentración de las Fracciones de Hidrocarburos F2 y F3 han superado el ECA para suelo de uso agrícola.	2
<b>Total</b>		11

Fuente: Elaboración propia (Cuadros números 2, 3, 4 y 6 de la Metodología para la Estimación del Nivel de Riesgo de Pasivos Ambientales en el Subsector Hidrocarburos).

\* La peligrosidad se multiplica por la constante 2 en la sumatoria de factores para el cálculo de la consecuencia.

38. Para la puntuación de 11, le corresponde un valor numérico de 3 (Cuadro N° 12 de la Metodología para la Estimación del Nivel de Riesgo de Pasivos Ambientales en el Subsector Hidrocarburos) para la consecuencia en la calidad del ambiente.

### Estimación del nivel de riesgo en la calidad del ambiente

39. De acuerdo a lo señalado en la Metodología para la Estimación del Nivel de Riesgo de Pasivos Ambientales en el Subsector Hidrocarburos, el cálculo para la estimación de riesgo para la calidad del ambiente, se realiza empleando la ecuación:

$$\text{Riesgo} = \text{Probabilidad} \times \text{Consecuencia}$$

40. Reemplazando los valores obtenidos en esta ecuación tenemos:  $(5 \times 3)$ , el valor del riesgo para la calidad del ambiente es 15, que se interpreta como un nivel de riesgo MEDIO de acuerdo a los rangos establecidos en el siguiente cuadro:

#### Determinación del nivel de riesgo

Nivel de riesgo en función de la salud, seguridad de la población y calidad del ambiente	Rango del riesgo
Riesgo alto	16 – 25
Riesgo medio	6 – 15
Riesgo bajo	1 – 5

Fuente: Cuadro N° 14 de la Metodología para la Estimación del Nivel de Riesgo de Pasivos Ambientales en el Subsector Hidrocarburos.

#### IV. CONCLUSIONES

41. Sobre la base de las consideraciones expuestas, es posible formular las siguientes conclusiones:
- (i) El pozo identificado con código PERUPETRO T6569, califica como un pozo mal abandonado que no se encuentra herméticamente cerrado ni en condiciones seguras, de conformidad con lo establecido en el Decreto Supremo N° 032-2004-EM – Reglamento de las Actividades de Exploración y Explotación de Hidrocarburos.
  - (ii) En el área circundante al pozo, existe suelo contaminado por la presencia de hidrocarburos, según los resultados obtenidos en laboratorio para los parámetros Fracción de Hidrocarburos F2 (C<sub>10</sub>-C<sub>28</sub>) y Fracción de Hidrocarburos F3 (C<sub>28</sub>-C<sub>40</sub>); cuyas concentraciones han superado el valor establecido en el Estándar de Calidad Ambiental para suelo Agrícola, aprobado por Decreto Supremo N° 002-2013-MINAM.
  - (iii) El pozo mal abandonado (Pozo T6569) y el suelo del área circundante al pozo descritas en la Ficha OEFA F01664, constituyen un pasivo ambiental del subsector hidrocarburos, en la medida que cumplen con la definición de pasivo ambiental del subsector hidrocarburo establecido en el Artículo 2° de la Ley N° 29134 – Ley que Regula los Pasivos Ambientales del Subsector Hidrocarburos.
  - (iv) Los resultados de la estimación del nivel de riesgo de este pasivo ambiental determinan que, el nivel de riesgo para la salud es MEDIO, el nivel de riesgo para la seguridad de la población es MEDIO y el nivel de riesgo para la calidad del ambiente es MEDIO.

#### V. RECOMENDACIÓN

42. Conforme a las conclusiones expuestas, se recomienda remitir el presente Informe a la Dirección General de Asuntos Ambientales Energéticos del Ministerio de Energía y Minas, para su conocimiento y fines pertinentes.

#### VI. ANEXOS

1. Registro fotográfico.
2. Ficha para la identificación de pasivo ambiental en el subsector hidrocarburo (OEFA).



PERÚ

Ministerio  
del Ambiente

Organismo de Evaluación y  
Fiscalización Ambiental - OEFA

Dirección de Evaluación

"Año de la Promoción de la Industria Responsable y del Compromiso Climático"  
"Decenio de las Personas con Discapacidad en el Perú"

3. Mapa de ubicación geográfica.
4. Reporte de Monitoreo de Suelo.
5. Informe de ensayo de laboratorio.
6. Ficha de información de pozo (Fuente: Estudio PERUPETRO).
7. Ficha de identificación de Pasivos Ambientales del OSINERGMIN.

Atentamente,

**FRANCHESCA PINEDA TASAYCO**

Tercero Evaluador para la Identificación de  
Pasivos Ambientales del Subsector  
Hidrocarburos





PERÚ

Ministerio  
del Ambiente

Organismo de Evaluación y  
Fiscalización Ambiental - OEFA

Dirección de Evaluación

"Año de la Promoción de la Industria Responsable y del Compromiso Climático"  
"Decenio de las Personas con Discapacidad en el Perú"

# ANEXOS





PERÚ

Ministerio  
del Ambiente

Organismo de Evaluación y  
Fiscalización Ambiental - OEFA

Dirección de Evaluación

"Año de la Promoción de la Industria Responsable y del Compromiso Climático"  
"Decenio de las Personas con Discapacidad en el Perú"

# ANEXO 1


Registro fotográfico



"Año de la Promoción de la Industria Responsable y del Compromiso Climático"  
"Decenio de las Personas con Discapacidad en el Perú"



Fotografía N° 1. Vista panorámica del pozo T6569.



Fotografía N° 2. Cabezal de pozo compuesto por bridas y válvulas que emergen 0,5 m desde la base de la cantina.

"Año de la Promoción de la Industria Responsable y del Compromiso Climático"  
"Decenio de las Personas con Discapacidad en el Perú"



Fotografía N° 3. La muestra de suelo F01664-SU01 se tomó a 2,5 m de distancia del Pozo y a una profundidad de 0,35 m de la superficie del suelo.



Fotografía N° 4. La muestra de suelo F01664-SU02 se tomó a 2,2 m de distancia del Pozo y a una profundidad de 0,38 m de la superficie del suelo.



PERÚ

Ministerio  
del Ambiente

Organismo de Evaluación y  
Fiscalización Ambiental - OEFA

Dirección de Evaluación

"Año de la Promoción de la Industria Responsable y del Compromiso Climático"  
"Decenio de las Personas con Discapacidad en el Perú"

## **ANEXO 2**

Ficha para la identificación de pasivo ambiental en el subsector  
hidrocarburo (OEFA)



**FICHA PARA LA IDENTIFICACIÓN DE PASIVOS AMBIENTALES EN EL SUBSECTOR HIDROCARBUROS**

Fecha de la visita: 06-ago-14 Hora de la visita: 12:30 Nombre del evaluador: Cesar Abel Sebastian Gonzales Dirección / Unidad: OEFA/DE

**I. IDENTIFICACIÓN Y UBICACIÓN**

Localidad: Vichayal Código PERUPETRO: T6569 Estado Tiempo:  Lluvioso  Soleado  Nublado  
 Distrito: Vichayal (Descripción)  
 Provincia: Talara Cielo despejado sin nubes y vientos suaves.  
 Región: Piura

Lote  Nombre: III  
 Proyecto  Área de operación: T6569  
 Otros

Coordenadas UTM	Datum Geodésico:	Zona:	Norte:	Este	Altitud (m):	Precisión (m):
	WGS84	17	9463430	481275	10	± 1

**Breve Descripción de la zona:**

Las geoformas del lote III están directamente ligadas al fenómeno del niño, siendo el terreno de origen sedimentario modificado por el tectonismo del pleistoceno, su cambio de relieve está directamente ligado al agua, que en época de presencia del fenómeno de El Niño erosiona en mayor o menor grado de acuerdo a los caudales de precipitación de lluvia. Asimismo inciden la erosión eólica en las pampas y tablazos de este lote. En algunas zonas del lote III se ha podido observar especies como Prosopis pallida "Algarrobo", Capparis scabrada "Zapote" y Capparis avicennifolia "Vichayo" formando matorrales dispersos mas o menos homogéneos. Específicamente en la zona evaluada se ha observado una llanura desértica con bosque seco en la que se identificaron especies como espino y zapote.

**II. DESCRIPCIÓN DEL POSIBLE PASIVO AMBIENTAL**

Tipo de	Pozo Abandonado <input checked="" type="radio"/>	Instalaciones mal Abandonadas <input type="radio"/>	Suelos Contaminados con Efluente o Derrame <input checked="" type="radio"/>	Emisiones <input type="radio"/>	Restos de Residuos <input type="radio"/>	Otros: Ninguna.
---------	--	---	---	---------------------------------	--	-----------------

**Descripción del Pasivo Ambiental:**

Pozo inactivo dentro de una cantina, el cual posee acceso vehicular directo. Se observa cabezal compuesto por bridas y valvulas el cual emerge 0,5 m desde la base de la cantina. Debido a que el pozo muestra impregnación de hidrocarburo se puede inferir el mal estado de operación de los elementos de cierre (válvulas). No se percibió emisiones gaseosas provenientes del pozo, ni se observó afloramiento de fluidos pero si se observó suelo impregnado con hidrocarburos en el área de evaluación. Hay pozos activos cercanos.

Área afectada aprox. (m2): 16

Profundidad aproximada del área afectada (m): 0.38

**III. ACTIVIDADES QUE SE REALIZAN DENTRO DEL ÁREA DE INFLUENCIA**

Actividades económicas:	Industrial <input type="checkbox"/>	Comercial <input type="checkbox"/>	Agropecuaria <input checked="" type="checkbox"/>	Otros: -
Actividades recreativas:	Natación <input type="checkbox"/>	Caza <input type="checkbox"/>	Campo deportivo <input type="checkbox"/>	Otros: -

**IV. SITUACIÓN DEL ENTORNO**

Entorno	Distancia aprox. (m)	Descripción
Viviendas	3000	Localidad de San Luis.
Infraestructura vial	-	No se observó en 200 m a la redonda del pozo.
Infraestructura urbana	-	No se observó en 200 m a la redonda del pozo.
Áreas Agrícolas o Ganaderas	-	No se observó en 200 m a la redonda del pozo.
Explotación forestal	-	No se observó en 200 m a la redonda del pozo.
Bosque y/o Vegetación Natural	-	No se observó en 200 m a la redonda del pozo.
Especies y Ecosistemas en Protección	-	No se observó en 200 m a la redonda del pozo.
Otros	-	Ninguna.

Observaciones Ninguna.

**V. SITUACIÓN DEL AGUA (En caso de existir impacto al agua, a una distancia de hasta 100 m)**

Cuerpo de agua cercano: No

Nombre del cuerpo de agua: Ninguna.



### FICHA PARA LA IDENTIFICACIÓN DE PASIVOS AMBIENTALES EN EL SUBSECTOR HIDROCARBUROS

Distancia aproximada (m) No determinado. Volumen o caudal aproximado: No determinado.  
 Descripción del cuerpo de agua: Ninguna.  
 Uso del agua: Ninguna.

#### VI. INFORMACIÓN COMPLEMENTARIA A LA DESCRIPCIÓN DEL PASIVO AMBIENTAL

Infraestructura encontrada (En caso de)	Campamentos, oficinas, talleres <input type="checkbox"/>	Caminos, pistas de aterrizaje, líneas férreas <input type="checkbox"/>	Líneas eléctricas <input type="checkbox"/>	Maquinaria pesada <input type="checkbox"/>
	Plantas de procesos abandonadas <input type="checkbox"/>	Generadores y transformadores eléctricos <input type="checkbox"/>	Otros -	

Descripción de infraestructura: Ninguna.

Tipo de Residuo (En caso de existir)	Material de desbroce <input type="checkbox"/>	Chatarra <input type="checkbox"/>	Industrial <input type="checkbox"/>	Desmonte <input type="checkbox"/>	Escoria <input type="checkbox"/>	Construcción <input type="checkbox"/>	Otros: -
--------------------------------------	---	-----------------------------------	-------------------------------------	-----------------------------------	----------------------------------	---------------------------------------	----------

Descripción de los residuos, en caso de existir (Volumen, etc.): Ninguna.

CANTIDAD	Componente ambiental	Cantidad de contaminante que se encuentre mayor a 1% hasta 10% sobre el ECA o norma referencial <input type="radio"/>	Cantidad de contaminante que se encuentre mayor a 10% hasta 50% sobre el ECA o norma referencial <input type="radio"/>	Cantidad de contaminante que se encuentre mayor a 50% hasta 100% sobre el ECA o norma referencial <input type="radio"/>	Cantidad de contaminante que se encuentre mayor al 100% sobre el ECA o norma referencial <input checked="" type="radio"/>
		Infraestructura o residuos	Menor a 5 toneladas <input type="radio"/>	Entre 5 a 49 toneladas <input type="radio"/>	Entre 50 a 500 toneladas <input type="radio"/>
	Peligrosidad	Daños leves y reversibles <input type="radio"/>	Combustible <input checked="" type="radio"/>	Explosiva, inflamable, corrosiva <input type="radio"/>	Muy inflamable, muy tóxica, causa efectos irreversibles inmediatos <input type="radio"/>
	Extensión	Presencia de población en un radio mayor a 1 km <input checked="" type="radio"/>	Presencia de población en un radio de 0,5 a 1 km <input type="radio"/>	Presencia de población en un radio menor de 0,5 km <input type="radio"/>	Presencia de población adyacente, localizada en el mismo lugar del pasivo <input type="radio"/>
	Calidad del Medio	Pasivo ambiental que no afecte a los componentes ambientales <input type="radio"/>	Pasivo ambiental que se encuentre afectando en un componente ambiental, en al menos un parámetro establecido en el ECA o normal referencial <input checked="" type="radio"/>	Pasivo ambiental que se encuentre afectando en dos componentes ambientales, en al menos un parámetro por componente afectado establecido en el ECA o normal referencial <input type="radio"/>	Pasivo ambiental que se encuentre afectando dos o más componentes ambientales y dos o más parámetros por componente afectado establecido en el ECA o normal referencial <input type="radio"/>
SALUD	Población afectada	Menor a 5 personas <input type="radio"/>	De 5 a 50 personas <input type="radio"/>	De 50 a 100 personas <input type="radio"/>	Más de 100 personas <input checked="" type="radio"/>





## FICHA PARA LA IDENTIFICACIÓN DE PASIVOS AMBIENTALES EN EL SUBSECTOR HIDROCARBUROS

SEGURIDAD DE LA POBLACIÓN	Accesibilidad	Para llegar se requiere de un vehículo de transporte (bote, helicóptero, avión) <input type="radio"/>	En vehículo, seguido de distancia corta a pie (mayor a 1 km) <input checked="" type="radio"/>	Recorrido largo a pie en vía no demarcada (mayor de 1 km) <input type="radio"/>	Adyacente a áreas pobladas, corta distancia a pie (menos de 1 km) <input type="radio"/>
	Potencial de colapso	Instalaciones con cimentación deteriorada y con construcciones deterioradas a nivel del suelo (menor a 1,5 m) <input checked="" type="radio"/>	Instalaciones con cimentación deteriorada y con construcciones inestables de poca elevación (entre 1,5 y 2,5 m de altura) <input type="radio"/>	Instalaciones con cimentación deteriorada y con construcciones inestables y elevadas (mayor a 2,5 m de altura) <input type="radio"/>	Instalaciones con cimentación deteriorada y con construcciones inestables y elevadas, con potencial caída de escombros (mayor a 2,5 m de altura) potencial caída de escombros <input type="radio"/>
	Presencia de cercos	Zona afectada con cercos y señales, ambos deteriorados <input type="radio"/>	Zona afectada cercada y no señalizada <input type="radio"/>	Zona afectada no cercada pero señalizada <input type="radio"/>	Zona afectada no cercada ni señalizada <input checked="" type="radio"/>
	Potencial de incendios o explosivos	Existen residuos explosivos y/o combustibles cuyas propiedades se encuentran neutralizadas <input checked="" type="radio"/>	Existen residuos explosivos y/o combustibles almacenados en infraestructuras deterioradas <input type="radio"/>	Existen residuos explosivos y/o combustibles abandonados en áreas cercadas <input type="radio"/>	Existen residuos explosivos y/o combustibles abandonados a la intemperie <input type="radio"/>

Nº Muestras Recolectadas:	Aire	Agua superficial	Agua subterránea	Sedimento	Suelo	Efluentes	Emisiones
	0	0	0	0	2	0	0
Laboratorio / Número de informe de laboratorio:	No aplica	No aplica	No aplica	No aplica	AGQ / S-14/22723, S-14/22724	No aplica	No aplica

Observaciones: Ninguna.

*es*

Cesar Abel Sebastian Gonzales  
 Unidad de Identificación de Pasivos Ambientales del Subsector Hidrocarburos  
 Dirección de Evaluación







PERÚ

Ministerio  
del Ambiente

Organismo de Evaluación y  
Fiscalización Ambiental - OEFA

Dirección de Evaluación

"Año de la Promoción de la Industria Responsable y del Compromiso Climático"  
"Decenio de las Personas con Discapacidad en el Perú"

## **ANEXO 3**

Mapa de ubicación geográfica



481000

481500



9464000

9464000

Pozo T5517

Pozo T4807

PASH F01664

Pozo T4913

9463500

9463500

9463000

9463000

**LEYENDA**

- Pasivo Ambiental del Subsector Hidrocarburo (PASH)
- Posibles Pasivos Ambientales
- Red vial
- Lotes petroleros

**Tabla de descripción: Datos del Pozo**

Ficha OEFA:	Código PERUPETRO:	Código en campo:
F01664	T6569	Pozo T6569

**LOTE III**

**PIURA**  
**Talara**  
**Vichayal**

Departamento de Piura, Provincia Talara, Distrito de Vichayal

**IDENTIFICACIÓN DE PASIVOS AMBIENTALES DEL SUBSECTOR HIDROCARBUROS**

Escala : 1 / 6 000  
 Datum Horizontal: Vichayal  
 Proyección Transversa de Mercator  
 Sistema de Coordenadas: UTM - Zona 17

Elaborado: **SIG OEFA**      Fecha: **Octubre 2014**

Fuente: Cartas Nacionales, escala 1:100.000 - IGN; Imágenes satelitales - Julio 2014; Lotes Petroleros - PERUPETRO - Marzo 2013; Identificación de pasivos - OSINERGMIN - 2009, 2010; Pasivos ambientales - PERUPETRO - 2002.

481000

481500





PERÚ

Ministerio  
del Ambiente

Organismo de Evaluación y  
Fiscalización Ambiental - OEFA

Dirección de Evaluación

"Año de la Promoción de la Industria Responsable y del Compromiso Climático"  
"Decenio de las Personas con Discapacidad en el Perú"

# ANEXO 4

Reporte de Monitoreo de Suelo





PERU

Ministerio  
del AmbienteOrganismo de Evaluación y  
Fiscalización Ambiental - OEFA

FICHA SUELO

N° 784-SU

"Decenio de las Personas con Discapacidad en el Perú"  
"Año de la Promoción de la Industria Responsable y del Compromiso Climático"

## REPORTE DE MONITOREO AMBIENTAL EN EL MARCO DE LA IDENTIFICACIÓN DE PASIVOS AMBIENTALES DEL SUBSECTOR HIDROCARBUROS

### 1. DATOS GENERALES

Actividad	Identificación de pasivos ambientales del subsector hidrocarburos en el Lote III- Pozo con código PERUPETRO T6569. FICHA OEFA F01664.
Localidad, distrito, provincia y departamento	Distrito de Vichayal, provincia Talara, departamento Piura.

### 2. DATOS DEL MONITOREO

Fecha inicio (dd-mm-aa)	06 de agosto de 2014
Fecha fin (dd-mm-aa)	06 de agosto de 2014
Equipo Técnico	Cesar Abel Sebastián Gonzales (Dirección de Evaluación) Edwin Zanabria Roman (Dirección de Evaluación)

### Puntos de monitoreo de suelo

	Código punto muestreo	Matriz	Fecha	Hora	Coordenadas UTM (Datum WGS84)			Descripción
					Zona	Este	Norte	
					1	F01664-SU01	SU	
2	F01664-SU02	SU	06/08/14	12:40	17	481277	9463424	La muestra de suelo se tomó a 2,2 m de distancia del Pozo y a una profundidad de 0,38 m de la superficie del suelo. Suelo arenoso, no se percibe olor a hidrocarburos.

### Protocolo de monitoreo

#### GUÍA PARA MUESTREO DE SUELOS

En el marco del Decreto Supremo N° 002-2013-MINAM, Estándares de Calidad Ambiental (ECA) para Suelo, aprobado con R.M. N° 085-2014-MINAM - Ministerio del Ambiente.





PERÚ

Ministerio del Ambiente

Organismo de Evaluación y Fiscalización Ambiental - OEFA

"Decenio de las Personas con Discapacidad en el Perú"  
"Año de la Promoción de la Industria Responsable y del Compromiso Climático"

### Parámetros a analizar

Matriz	Parámetros a analizar	Observaciones
Suelo	Fracción de Hidrocarburos F1 (C <sub>5</sub> -C <sub>10</sub> ) Fracción de Hidrocarburos F2 (C <sub>10</sub> -C <sub>28</sub> ) Fracción de Hidrocarburos F3 (C <sub>28</sub> -C <sub>40</sub> )	Análisis en Laboratorio TDR N°1841-LAB-2014

### Laboratorio

AGQ Perú S.A.C.

### 3. OBSERVACIONES

- El estado de tiempo en la zona se presentó, día soleado, cielo despejado con vientos suaves.

Esta ficha no incluye los resultados analíticos del monitoreo ambiental, por cuanto aún no se cuenta con los reportes de laboratorio.



### 4. ANEXOS

	Sí	No
Copia de Cadena de Custodia con sello de recepción del laboratorio	x	
Registro fotográfico de cada muestra	x	

### FECHA

San Isidro, 01 SET. 2014

Edwin Zanabria Roman  
EVALUADOR





PERÚ

Ministerio  
del Ambiente

Organismo de Evaluación y  
Fiscalización Ambiental - OEFA

"Decenio de las Personas con Discapacidad en el Perú"  
"Año de la Promoción de la Industria Responsable y del Compromiso Climático"

## ANEXO I

Copia de Cadena de Custodia con sello de recepción del laboratorio









PERÚ

Ministerio  
del Ambiente

Organismo de Evaluación y  
Fiscalización Ambiental - OEFA

"Decenio de las Personas con Discapacidad en el Perú"  
"Año de la Promoción de la Industria Responsable y del Compromiso Climático"

## ANEXO II

### Registro Fotográfico





PERÚ

Ministerio  
del Ambiente

Organismo de Evaluación y  
Fiscalización Ambiental - OEFA

"Decenio de las Personas con Discapacidad en el Perú"  
"Año de la Promoción de la Industria Responsable y del Compromiso Climático"



Fotografía N° 1. Toma de muestra de suelo en el punto F01664-SU01, ubicado a 2,5 m del pozo.



Fotografía N° 2. Toma de muestra de suelo en el punto F01664-SU02, ubicado a 2,2 m del pozo.





PERÚ

Ministerio  
del Ambiente

Organismo de Evaluación y  
Fiscalización Ambiental - OEFA

Dirección de Evaluación

"Año de la Promoción de la Industria Responsable y del Compromiso Climático"  
"Decenio de las Personas con Discapacidad en el Perú"

# ANEXO 5

Informe de ensayo de laboratorio



**INFORME DE ENSAYO**

<b>N° de Referencia:</b>	<b>S-14/22723</b>	Registrada en:	AGQ Perú	Cliente:	<b>OEFA</b>
Análisis:	S-2000 (TPHs C5-C40_a) (PE)	<b>Centro Análisis:</b>	<b>AGQ España</b>	Domicilio:	AV. REPUBLICA DE PANAMA 3542 SAN ISIDRO LIMA
Tipo Muestra:	SUELOS RD	Fecha Toma Muestra:	06/08/2014	Cod Cliente:	106327
Lugar de Muestreo:	LA BREA - TALARA - PIURA	Fecha Recepción:	11/08/2014	Contrato:	PE14-0227-MIN
Punto de Muestreo:	F01664-SU01	Fecha Inicio:	12/08/2014	Cliente tercero:	
Muestreado por:	Cliente	Fecha Fin:	05/09/2014	PNT Muestreo	
		Lote:			
Descripción:	TDR N° 1841 / F01664-SU01				

A continuación se expone el Informe de Ensayo y Anexo Técnico asociados a la muestra, en los cuales se pueden consultar toda la información relacionada con los ensayos realizados.


Los Resultados emitidos en este informe, no han sido corregidos con factores de recuperación. Siguiendo el protocolo recogido en nuestro manual de calidad, AGQ guardará bajo condiciones controladas la muestra durante un periodo determinado después de la finalización del análisis. Una vez transcurrido este periodo, la muestra será eliminada. Si desea información adicional o cualquier aclaración, no dude en ponerse en contacto con nosotros.


 P.A.

Yoel Iñigo Guizado  
Resp. Lab. Inorgánico


 P.A.

Mercedes Naranjo Vasco  
Resp. Lab. Inorgánico


 P.A.

Jesús Pineda Valdecantos  
Resp. Lab. Orgánico

Fecha Emisión 5/9/14

**Observaciones:**

HORA DE MUESTREO: 12:30 H.

**Autorizaciones - Homologaciones**

EMPRESA COLABORADORA MINISTERIO MEDIO AMBIENTE. - AUTORIZACION POR PARTE CONSEJERIA AGRICULTURA DE LA JUNTA DE ANDALUCIA. - ENTIDAD COLABORADORA DE LA CONSEJERIA MEDIO AMBIENTE DE LA JUNTA DE ANDALUCIA (ECCMA). - AUTORIZACION DE LA CONSEJERIA AGRICULTURA DE LA COMUNIDAD VALENCIANA. - HOMOLOGACION DE LA CONSEJERIA AGRICULTURA DE CASTILLA LA MANCHA

**INFORME DE ENSAYO**

Nº de Referencia: S-14/22723	Tipo Muestra: SUELOS RD
Descripción: TDR Nº 1841 / F01664-SU01	Fecha Fin: 05/09/2014

**RESULTADOS ANALITICOS**

Parámetro	Resultado	Unidades	CMA
<b>Características Básicas</b>			
Humedad	20,6	%	

Nota: L.D.T.: Límite de Determinación. SP: sólo parental. Los Resultados de este informe solo afectan a la muestra tal como es recibida en el laboratorio. Queda prohibida la reproducción parcial de este informe sin la aprobación por escrito del laboratorio. Las incertidumbres (expresadas como +/-2s) están recogidas en el anexo técnico adjunto. Los parámetros marcados con asterisco (\*) no están incluidos en el Alcance de Acreditación. El cliente proporciona todos los datos asociados a la Toma de Muestras, cuando esta ha sido realizada por él. N/A: No Aplica. El método de análisis de multiresiduos no es el más adecuado para la determinación de S elemental, los valores obtenidos deben ser considerados como semicuantitativos y orientativos

**INFORME DE ENSAYO**

Nº de Referencia: S-14/22723	Tipo Muestra: SUELOS RD
Descripción: TDR Nº 1841 / F01664-SU01	Fecha Fin: 05/09/2014

**RESULTADOS ANALITICOS**

Parámetro	Resultado	Unidades	CMA	Parámetro	Resultado	Unidades	CMA
<b>Hidrocarburos</b>							
Hidrocarb Totales >C10-C28	1701	mg/Kg		Hidrocarb Totales >C28-C40	3962	mg/Kg	
Hidrocarb Totales >C6-C10	< 10	mg/Kg		* Hidrocarburos Totales C5-C10	< 10	mg/Kg	
* Hidrocarb Totales >C5-C40	5663	mg/Kg		* Hidrocarburos Totales C5	< 10	mg/Kg	

Nota: L.D.T.: Límite de Determinación. SP: sólo parental. Los Resultados de este informe solo afectan a la muestra tal como es recibida en el laboratorio. Queda prohibida la reproducción parcial de este informe sin la aprobación por escrito del laboratorio. Las Incertidumbres (expresadas como +/-2s) están recogidas en el anexo técnico adjunto. Los parámetros marcados con asterisco (\*) no están incluidos en el Alcance de Acreditación. El cliente proporciona todos los datos asociados a la Toma de Muestras, cuando esta ha sido realizada por él. N/A: No Aplica. El método de análisis de multiresiduos no es el más adecuado para la determinación de S elemental, los valores obtenidos deben ser considerados como semicuantitativos y orientativos

**INFORME DE ENSAYO**

Nº de Referencia: S-14/22723	Tipo Muestra: SUELOS RD
Descripción: TDR Nº 1841 / F01664-SU01	Fecha Fin: 05/09/2014

**ANEXO TECNICO**

Parámetro	PNT	Técnica	Incert	Rango (1)
<b>Características Básicas</b>				
Humedad	PE-980	Gravimetria	±7%	0,1 - 50 %

Nota: L.D.T.: Límite de Determinación. SP: sólo parental. Los Resultados de este informe solo afectan a la muestra tal como es recibida en el laboratorio. Queda prohibida la reproducción parcial de este informe sin la aprobación por escrito del laboratorio. Las incertidumbres (expresadas como +/-2s) están recogidas en el anexo técnico adjunto. Los parámetros marcados con asterisco (\*) no están incluidos en el Alcance de Acreditación. El cliente proporciona todos los datos asociados a la Toma de Muestras, cuando esta ha sido realizada por él. N/A: No Aplica. El método de análisis de multiresiduos no es el más adecuado para la determinación de S elemental, los valores obtenidos deben ser considerados como semicuantitativos y orientativos

### INFORME DE ENSAYO

Nº de Referencia: S-14/22723	Tipo Muestra: SUELOS RD
Descripción: TDR Nº 1841 / F01664-SU01	Fecha Fin: 05/09/2014

### ANEXO TECNICO

Parámetro	Incert	Rango (1)	Parámetro	Incert	Rango (1)
<b>Hidrocarburos</b>					
<b>PNT: PE-649 (EPA 8015D)</b>					
		<b>Técnica</b>	<b>Cromat CG FID/ECD</b>		
Hidrocarb Totales >C10-C28	±27%	10 - 20000 mg/Kg	Hidrocarb Totales >C28-C40	±27%	10 - 20000 mg/Kg
Hidrocarb Totales >C6-C10	±27%	10 - 20000 mg/Kg	* Hidrocarburos Totales C5-C10	-	10 - 20000 mg/Kg
* Hidrocarb Totales >C5-C40	-	10 - 30000 mg/Kg	* Hidrocarburos Totales C5	-	10 - 20000 mg/Kg

Nota: L.D.T.: Limite de Determinación. SP: sólo parental. Los Resultados de este informe solo afectan a la muestra tal como es recibida en el laboratorio. Queda prohibida la reproducción parcial de este informe sin la aprobación por escrito del laboratorio. Las incertidumbres (expresadas como +/-2s) están recogidas en el anexo técnico adjunto. Los parámetros marcados con asterisco (\*) no están incluidos en el Alcance de Acreditación. El cliente proporciona todos los datos asociados a la Toma de Muestras, cuando esta ha sido realizada por él. N/A: No Aplica. El método de análisis de multiresiduos no es el más adecuado para la determinación de S elemental, los valores obtenidos deben ser considerados como semicuantitativos y orientativos

(1) El rango mínimo se corresponde con el límite de Determinación, a partir del cual cuantificamos.



**INFORME DE ENSAYO**

<b>Nº de Referencia:</b>	<b>S-14/22724</b>	Registrada en:	AGQ Perú	Cliente:	<b>OEFA</b>
Análisis:	S-2000 (TPHs C5-C40_a) (PE)	<b>Centro Análisis:</b>	<b>AGQ España</b>	Domicilio:	AV. REPUBLICA DE PANAMA 3542 SAN ISIDRO LIMA
Tipo Muestra:	SUELOS RD	Fecha Toma Muestra:	06/08/2014	Cod Cliente:	106327
Lugar de Muestreo:	LA BREA - TALARA - PIURA	Fecha Recepción:	11/08/2014	Contrato:	PE14-0227-MIN
Punto de Muestreo:	F01664-SU02	Fecha Inicio:	12/08/2014	Cliente tercero:	
Muestreado por:	Cliente	Fecha Fin:	08/09/2014	PNT Muestreo	
Descripción:	TDR N° 1841 / F01664-SU02	Lote:			

A continuación se expone el Informe de Ensayo y Anexo Técnico asociados a la muestra, en los cuales se pueden consultar toda la información relacionada con los ensayos realizados.


Los Resultados emitidos en este informe, no han sido corregidos con factores de recuperación. Siguiendo el protocolo recogido en nuestro manual de calidad, AGQ guardará bajo condiciones controladas la muestra durante un periodo determinado después de la finalización del análisis. Una vez transcurrido este periodo, la muestra será eliminada. Si desea información adicional o cualquier aclaración, no dude en ponerse en contacto con nosotros.


 P.A.

Yoel Iñigo Guizado  
Resp. Lab. Inorgánico


 P.A.

Mercedes Naranjo Vasco  
Resp. Lab. Inorgánico


 P.A.

Jesús Pineda Valdecantos  
Resp. Lab. Orgánico

Fecha Emisión 8/9/14

**Observaciones:**

HORA DE MUESTREO: 12:40 H.

**Autorizaciones - Homologaciones**

EMPRESA COLABORADORA MINISTERIO MEDIO AMBIENTE. - AUTORIZACION POR PARTE CONSEJERIA AGRICULTURA DE LA JUNTA DE ANDALUCIA. - ENTIDAD COLABORADORA DE LA CONSEJERIA MEDIO AMBIENTE DE LA JUNTA DE ANDALUCIA (ECCMA). - AUTORIZACION DE LA CONSEJERIA AGRICULTURA DE LA COMUNIDAD VALENCIANA. - HOMOLOGACION DE LA CONSEJERIA AGRICULTURA DE CASTILLA LA MANCHA

**INFORME DE ENSAYO**

Nº de Referencia: S-14/22724	Tipo Muestra: SUELOS RD
Descripción: TDR N° 1841 / F01664-SU02	Fecha Fin: 08/09/2014

**RESULTADOS ANALITICOS**

Parámetro	Resultado	Unidades	CMA
<b>Características Básicas</b>			
Humedad	16,2	%	

Nota: L.D.T.: Limite de Determinación. SP: sólo parental. Los Resultados de este informe solo afectan a la muestra tal como es recibida en el laboratorio. Queda prohibida la reproducción parcial de este informe sin la aprobación por escrito del laboratorio. Las incertidumbres (expresadas como +/-2s) están recogidas en el anexo técnico adjunto. Los parámetros marcados con asterisco (\*) no están incluidos en el Alcance de Acreditación. El cliente proporciona todos los datos asociados a la Toma de Muestras, cuando esta ha sido realizada por él. N/A: No Aplica. El método de análisis de multiresiduos no es el más adecuado para la determinación de S elemental, los valores obtenidos deben ser considerados como semicuantitativos y orientativos

### INFORME DE ENSAYO

Nº de Referencia: S-14/22724	Tipo Muestra: SUELOS RD
Descripción: TDR Nº 1841 / F01664-SU02	Fecha Fin: 08/09/2014

### RESULTADOS ANALITICOS

Parámetro	Resultado	Unidades	CMA	Parámetro	Resultado	Unidades	CMA
<b>Hidrocarburos</b>							
Hidrocarb Totales >C10-C28	11629	mg/Kg		Hidrocarb Totales >C28-C40	24302	mg/Kg	
Hidrocarb Totales >C6-C10	< 10	mg/Kg		* Hidrocarburos Totales C5-C10	< 10	mg/Kg	
* Hidrocarb Totales >C5-C40	35931	mg/Kg		* Hidrocarburos Totales C5	< 10	mg/Kg	

Nota: L.D.T.: Limite de Determinación. SP: sólo parental. Los Resultados de este informe solo afectan a la muestra tal como es recibida en el laboratorio. Queda prohibida la reproducción parcial de este informe sin la aprobación por escrito del laboratorio. Las incertidumbres (expresadas como +/-2s) están recogidas en el anexo técnico adjunto. Los parámetros marcados con asterisco (\*) no están incluidos en el Alcance de Acreditación. El cliente proporciona todos los datos asociados a la Toma de Muestras, cuando esta ha sido realizada por él. N/A: No Aplica. El método de análisis de multiresiduos no es el más adecuado para la determinación de S elemental, los valores obtenidos deben ser considerados como semicuantitativos y orientativos

**INFORME DE ENSAYO**

Nº de Referencia:	S-14/22724	Tipo Muestra:	SUELOS RD
Descripción:	TDR Nº 1841 / F01664-SU02	Fecha Fin:	08/09/2014

**ANEXO TECNICO**

Parámetro	PNT	Técnica	Incert	Rango (1)
<b>Características Básicas</b>				
Humedad	PE-980	Gravimetría	±7%	0,1 - 50 %

Nota: L.D.T.: Límite de Determinación. SP: sólo parental. Los Resultados de este informe solo afectan a la muestra tal como es recibida en el laboratorio. Queda prohibida la reproducción parcial de este informe sin la aprobación por escrito del laboratorio. Las incertidumbres (expresadas como +/-2s) están recogidas en el anexo técnico adjunto. Los parámetros marcados con asterisco (\*) no están incluidos en el Alcance de Acreditación. El cliente proporciona todos los datos asociados a la Toma de Muestras, cuando esta ha sido realizada por él. N/A: No Aplica. El método de análisis de multiresiduos no es el más adecuado para la determinación de S elemental, los valores obtenidos deben ser considerados como semicuantitativos y orientativos

### INFORME DE ENSAYO

Nº de Referencia: S-14/22724	Tipo Muestra: SUELOS RD
Descripción: TDR Nº 1841 / F01664-SU02	Fecha Fin: 08/09/2014

### ANEXO TECNICO

Parámetro	Incert	Rango (1)	Parámetro	Incert	Rango (1)
<b>Hidrocarburos</b>					
<b>PNT: PE-649 (EPA 8015D)</b>					
		<b>Técnica</b>	<b>Cromat CG FID/ECD</b>		
Hidrocarb Totales >C10-C28	±27%	10 - 20000 mg/Kg	Hidrocarb Totales >C28-C40	±27%	10 - 20000 mg/Kg
Hidrocarb Totales >C6-C10	±27%	10 - 20000 mg/Kg	* Hidrocarburos Totales C5-C10	-	10 - 20000 mg/Kg
* Hidrocarb Totales >C5-C40	-	10 - 30000 mg/Kg	* Hidrocarburos Totales C5	-	10 - 20000 mg/Kg

Nota: L.D.T.: Límite de Determinación. SP: sólo parental. Los Resultados de este informe solo afectan a la muestra tal como es recibida en el laboratorio. Queda prohibida la reproducción parcial de este informe sin la aprobación por escrito del laboratorio. Las incertidumbres (expresadas como +/-2s) están recogidas en el anexo técnico adjunto. Los parámetros marcados con asterisco (\*) no están incluidos en el Alcance de Acreditación. El cliente proporciona todos los datos asociados a la Toma de Muestras, cuando esta ha sido realizada por él. N/A: No Aplica. El método de análisis de multiresiduos no es el más adecuado para la determinación de S elemental, los valores obtenidos deben ser considerados como semicuantitativos y orientativos

(1) El rango mínimo se corresponde con el límite de Determinación, a partir del cual cuantificamos.





PERÚ

Ministerio  
del Ambiente

Organismo de Evaluación y  
Fiscalización Ambiental - OEFA

Dirección de Evaluación

"Año de la Promoción de la Industria Responsable y del Compromiso Climático"  
"Decenio de las Personas con Discapacidad en el Perú"

## **ANEXO 6**

Ficha de información de pozo (Fuente: Estudio PERUPETRO)





## INFORMACIÓN DE POZO

Pozo	T6569	Área	Portachuelo	Lote	III
Coordenada Este		Coordenada Norte			
Cía Operadora	Mercantile				
Cía Perforació	PetroPerú				
Prioridad de Abandono		Profundidad total	6564		
Fecha de Perforación	25/11/1982		Profundidad efectiva	6430	
Fecha de Completación	07/12/1982				
Casing de Superficie e Intermedios	9 5/8", 32.3 lbs				
Profundidad de casing de Superficie e Intermedios	318'-0'				
Casing de producción y laines	5 1/2"				
Profundidad de casing de producción y laines	6430'-0'				
Intervalos Perforados	6050' - 5942'				
Tope Cemento		Formaciones	Salina, Mogollon		
Tipo y Cantidad de Tapones	De Cemento (1)				
Profundidad de tapones					
Tope de Tapones		Estado	Abandonado perforación interrumpida		
Intervalos abiertos		Fecha de último Estado	15/10/1983		
Adecuadamente abandonado	No		Último Servicio de Pozos		
Cumple con Legislación	No		Fecha Último Servicio de Pozos		
Impacto Ambiental y Seguridad					
Código Intervención	1C		Se encuentra entre Construcciones		
Estado del pozo	ATA		Acceso		
Identificado			Terraplèn		
Rx Abandono			Foto		
Observaciones	Abandonado por pesca 15/10/83				





PERÚ

Ministerio  
del Ambiente

Organismo de Evaluación y  
Fiscalización Ambiental - OEFA

Dirección de Evaluación

"Año de la Promoción de la Industria Responsable y del Compromiso Climático"  
"Decenio de las Personas con Discapacidad en el Perú"

# ANEXO 7

Ficha de identificación de Pasivos Ambientales del OSINERGMIN



Número: 177

Fecha: 13 de Noviembre del 2009

**1. LOCALIZACIÓN**

Lote: III

Área de Producción : Portachuelo Oeste

Distrito: Vichayal

Provincia: Paita

Región: Piura

Identificación del Pozo según PERUPETRO : T6569

Coordenadas UTM Insitu (Sistema WGS84)

Zona

Norte

Este

9463430

481275

17

**2. DESCRIPCIÓN DEL PASIVO AMBIENTAL**

En la cantina del pozo T6569 se observó suelos impregnados con hidrocarburos a nivel de superficie, no se observaron poblaciones cercanas, existen vías de acceso hacia el pozo

**3. REGISTRO FOTOGRÁFICO**

**4. CAUSA / ORIGEN**

Pozo mal abandonado

**5. TIPOS DE PASIVOS AMBIENTALES (Marque con X el que corresponda):**

Pozos abandonados	<input checked="" type="checkbox"/>	Efluentes	
Instalaciones mal abandonadas		Emisiones	
Suelos contaminados	<input checked="" type="checkbox"/>	Restos o depósitos de residuos	

**6. CATEGORÍA AMBIENTAL (Marque con X el que corresponda).**

Contaminación Ambiental	<input checked="" type="checkbox"/>	Aspectos de interés Humano	
Aspectos Estéticos		Ecológico	

**7. TITULAR ACTUAL**

INTEROIL PERU S.A.

**8. TITULAR (S) ANTERIOR (ES)**

PETROPERU S.A. ( Fecha de perforación: 25/11/1982)

**9. RESULTADO DE MONITOREOS (En caso aplique) (Preliminar)**

NO APLICA

**10. OBSERVACIONES**

El pozo ATA T6569 fue considerado como Pasivo Ambiental por la actual empresa operadora, de acuerdo a la información proporcionada por la actual empresa operadora, la última fecha de intervención fue el 01/01/1996.

