PERÚ | Ministerio del Ambiente | Organismo de Evaluación y Fiscalización Ambiental - OEFA | Dirección de Evaluación

"Año de la Diversificación Productiva y del Fortalecimiento de la Educación"
"Decenio de las Personas con Discapacidad en el Perú"

ORGANISMO DE EVALUACIÓN Y FISCALIZACIÓN AMBIENTAL
SUBDIRECCIÓN DE CALIDAD AMBIENTAL
RECIBIDO
26 ENE. 2015
V°B° _____ Hora: 3:00
Firma _____

INFORME N° 79 - 2015-OEFA/DE-SDCA-CIPASH

PARA : **CARLOS ALLEN GUILLÉN PANTIGOZO**
Coordinador para la Identificación de Pasivos Ambientales del Subsector Hidrocarburos

DE : **FRANCHESCA PINEDA TASAYCO**
Tercero Evaluador para la Identificación de Pasivos Ambientales del Subsector Hidrocarburos

ASUNTO : Identificación de pasivo ambiental del subsector hidrocarburos con código de Ficha OEFA F01046, ubicado en el Lote VII/VI (Ex Lote VI), en el distrito de Pariñas de la provincia Talara del departamento de Piura.

FECHA : San Isidro, 26 ENE. 2015

El presente Informe de identificación de pasivo ambiental del subsector hidrocarburos ha sido elaborado en el marco de la Ley Nº 29134 - Ley que regula los pasivos ambientales del subsector hidrocarburos[1] y su Reglamento[2], así como en aplicación de la Directiva N° 001-2013-OEFA/CD[3].

I. OBJETO

1. El presente Informe tiene por objeto comunicar que el pozo mal abandonado (con código PERUPETRO T3139) constituye un pasivo ambiental del subsector hidrocarburos, identificado con código de Ficha OEFA F01046. Este pasivo ambiental se encuentra ubicado en el Lote VII/VI (Ex Lote VI), en el distrito de Pariñas de la provincia Talara del departamento de Piura, el cual fue verificado en campo el 26 de mayo del 2 014.

II. MARCO NORMATIVO

2. Mediante la Ley Nº 29134 - Ley que regula los pasivos ambientales del subsector hidrocarburos, se establecen las reglas aplicables a la gestión de los pasivos ambientales en las actividades del subsector hidrocarburos, con la finalidad de reducir o eliminar sus impactos negativos en la salud, la población, el ecosistema circundante y la propiedad.

3. El Artículo 2° de la citada Ley, define a los pasivos ambientales como aquellos pozos e instalaciones mal abandonados, los suelos contaminados, los efluentes, emisiones, restos o depósitos de residuos ubicados en cualquier lugar del territorio nacional, incluyendo el zócalo marino, producidos como consecuencia de operaciones en el subsector hidrocarburos, realizadas por parte de empresas que han cesado sus actividades en el área donde se produjeron dichos impactos.

4. El Numeral 6.3 del Artículo 6° del Reglamento de la Ley N° 29134, aprobado mediante Decreto Supremo Nº 004-2011-EM, dispone que la autoridad a cargo de la fiscalización y

---

1 Publicado en el diario oficial El Peruano el 17 de noviembre de 2007.
2 Decreto Supremo N° 004-2011-EM.
3 Directiva N° 001-2013-OEFA/CD - Directiva para la identificación de pasivos ambientales en el subsector hidrocarburos a cargo del OEFA y la Metodología para la Estimación del Nivel de Riesgo de Pasivos Ambientales en el Subsector Hidrocarburos, aprobada con Resolución de Consejo Directivo N° 022-2013-OEFA/CD del 22 de mayo de 2013.

sanción del cumplimiento de las obligaciones ambientales contenidas en el Reglamento de la Ley Nº 29134 es el Organismo Supervisor de la Inversión en Energía y Minería - OSINERGMIN, en tanto no se efectúe la transferencia de funciones de evaluación, supervisión, fiscalización, control y sanción en materia ambiental al Organismo de Evaluación y Fiscalización Ambiental - OEFA, de acuerdo a lo establecido en la Primera Disposición Complementaria Transitoria de la Ley Nº 29325 y el Decreto Supremo N° 001-2010-MINAM.

5. Con la finalidad de dar cumplimiento a lo dispuesto en la Ley Nº 29325, y dentro del proceso gradual de transferencia de las funciones de las entidades del Gobierno Nacional con competencias en evaluación, supervisión, fiscalización, control y sanción ambiental, mediante Decreto Supremo N° 001-2010-MINAM se aprobó el inicio del proceso de transferencia de las funciones de supervisión, fiscalización y sanción en materia ambiental del OSINERGMIN al OEFA, y posteriormente por medio de la Resolución Ministerial Nº 042-2013-MINAM, publicada el 19 de febrero de 2013, el Ministerio del Ambiente precisó que el OEFA es competente para ejercer la función de identificación de pasivos ambientales de hidrocarburos, en el marco de lo establecido en la Ley Nº 29134 y su Reglamento.

6. Asimismo, mediante Resolución de Consejo Directivo N° 022-2013-OEFA/CD del 22 de mayo de 2013, se aprobó la Directiva N° 001-2013-OEFA/CD - Directiva para la identificación de pasivos ambientales en el subsector hidrocarburos a cargo del OEFA y la Metodología para la Estimación del Nivel de Riesgo de Pasivos Ambientales en el Subsector Hidrocarburos.

A continuación se detallan las acciones desarrolladas:

III. IDENTIFICACIÓN DE PASIVO AMBIENTAL DEL SUBSECTOR HIDROCARBUROS CON CÓDIGO DE FICHA OEFA F01046

III.1 Revisión Documentaria

7. Entre los años 2001 y 2002, PERUPETRO S.A. (en adelante, PERUPETRO) realizó el estudio denominado "Pasivos Ambientales - Estudio de Pozos ATA, APA y DPA"[4] (en adelante, Estudio PERUPETRO), evaluándose un total de 8 944 pozos, los cuales fueron clasificados con un código de intervención[5], para priorizar su abandono o considerarlo dentro de un programa de rehabilitación.

8. De acuerdo al Estudio PERUPETRO, 401 pozos fueron clasificados con los códigos 1A y 1B; sin embargo, se priorizaron los trabajos de abandono de 204 pozos ubicados en los campos del noroeste del Perú, así como los pozos ubicados en el sector Pirín y Ahuallane en Puno, en la medida que representaban un mayor peligro a la seguridad integral de las personas. La ejecución del programa de abandono técnico definitivo de dichos pozos estuvo a cargo de PETROPERÚ S.A. (en adelante, PETROPERÚ), según la autorización

---

[4] Pozo ATA: Pozo con abandono temporal.
Pozo APA: Pozo con abandono permanente.
Pozo DPA: Pozo abandonado durante la perforación.

[5] 1A: Pozos que necesitan abandono permanente, por constituir un verdadero peligro a la seguridad integral de las personas.
1B: Pozos que necesitan abandono permanente, porque potencialmente pueden contaminar el ambiente.
1C: Pozos secos, productores de agua, que no contaminan el ambiente y no son un peligro para las personas.
2A: Pozos que de alguna forma debe considerarse su rehabilitación, ya sea para ponerlos en producción o para incluirlos dentro de proyectos de recuperación mejorada.

dispuesta en el Artículo 6° de la Ley N° 28880 - Ley que autoriza Crédito Suplementario en el Presupuesto del Sector Público para el Año Fiscal 2006 y dicta otras medidas.

9. Asimismo, entre los años 2009 y 2010, el OSINERGMIN realizó trabajos de identificación de pasivos ambientales del subsector hidrocarburos, identificándose 6 271 pozos, de los cuales 4 634 fueron considerados pasivos ambientales, de acuerdo a los informes números 19853-2009-OS-GFHL/UMAL, 7426-2010-OS-GFHL/UEEL y 13609-2010-OS-GFHL/UPPD del OSINERGMIN. Sin embargo, no todos los pozos identificados y evaluados cumplen con la definición de pasivo ambiental, de acuerdo a lo establecido en el Artículo 2° de la Ley N° 29134 - Ley que regula los Pasivos Ambientales del Subsector Hidrocarburos.

10. De la revisión documentaria, se tiene que el pasivo ambiental evaluado corresponde a un pozo inactivo, considerado en el Estudio PERUPETRO como un pozo DPA con código de intervención 1C; es decir, un pozo abandonado durante la perforación, seco, productor de agua, que no contamina el ambiente y no es un peligro para las personas. De acuerdo a dicho estudio, este pozo fue abandonado "seco"; es decir, que fue cerrado porque no se encontraba fluidos en cantidades aceptables, el cual no presenta intervalos abiertos y no cuenta con tapones. Este pozo no cumple con la legislación de la época en la que fue elaborado el Estudio PERUPETRO. Asimismo, en dicho estudio figura como un pozo que no se encuentra adecuadamente abandonado (ver Anexo 6).

11. Según el registro de OSINERGMIN es un pozo DPA, se encuentra sin cabezal y casing descubierto sobre nivel de superficie, casing con tapa de fierro soldado y salida de 2". Asímismo, el registro señala que no tiene acceso ni plataforma (ver Anexo 7).

III.2 Descripción del pasivo ambiental y área circundante

III.2.1 Identificación del área

12. De la revisión del contenido correspondiente a la Línea Base del Estudio de Impacto Ambiental para el proyecto de "Perforación de 3 022 pozos de desarrollo y Prospección Sísmica 2D de 59 km", aprobado por Resolución Directoral N° 203-2012-MEM/AAE, se pudo determinar que la zona donde está ubicado el pozo es una extensa cuenca sedimentaria que se caracteriza por la existencia de varias subcuencas y extensas terrazas marinas escalonadas o "tablazos". El área de influencia presenta un relieve caracterísitico de ambientes costeros litorales como colinas, planicies, valles, dunas y amplios sectores cubiertos por un manto de arenas eólicas.

13. En el Lote VII/VI (ex Lote VI) la red de drenaje es escasa, existiendo sólo pequeños afloramientos dispersos de tramos muy cortos que se pierden antes de llegar al litoral. Actualmente, los cauces de las quebradas se encuentran llenas de arena, lugar donde ha crecido la vegetación propia del lugar como el algarrobo, faique, sapote, espino, entre otros. El pozo se encuentra ubicado en zona de quebrada seca rodeado de abundante vegetación.

III.2.2 Descripción del pasivo ambiental

14. En la visita realizada por el OEFA el 26 de mayo del 2 014, se observó el pozo inactivo en terreno no habilitado, que no cuenta con acceso vehicular directo. El casing cuenta con tapa soldada y un tubo de salida de 2 plg en la parte superior de 0,4 m de longitud. La estructura emerge de la superficie del suelo a una altura de 1,4 m y se encuentra en estado de corrosión. Asimismo, se observó que el pozo se encuentra abierto y expuesto al ambiente y que no cuenta con elementos de cierre que aseguren su hermetismo. No se aprecia suelo con presencia de hidrocarburos a nivel superficial, no se percibieron

olores característicos a hidrocarburos asociados a la presencia de emisiones gaseosas provenientes del pozo ni afloramiento superficial de fluidos (ver Anexos 1 y 2).

15. Para la evaluación del área circundante al pozo se realizó un recorrido y exploración del área en mención con la finalidad de determinar la presencia de suelo impregnado con hidrocarburo, estableciéndose de esa manera la ubicación de los puntos de muestreo de suelo, en los resultados de las concentraciones de las Fracciones de Hidrocarburos F1 (C_5-C_{10}), F2 (C_{10}-C_{28}) y F3 (C_{28}-C_{40}) de los reportes de ensayo de laboratorio correspondientes a las muestras de suelo recolectadas se determina que no existe presencia de hidrocarburos en cantidades que superen el límite de detección empleada en la metodología del laboratorio, por lo tanto tampoco superan las concentraciones establecidas en el Estándar de Calidad Ambiental para Suelo de uso Agrícola aprobado por el Decreto Supremo N° 002-2013-MINAM, como se detalla en el Ítem III.3.

16. Cabe señalar que debido a que no se cuenta con un marco normativo específico respecto a un pozo DPA, se ha considerado al pozo como uno con abandono permanente, en vista que fue abandonado por no económico y su último servicio data del año 1 940; asimismo, es importante precisar que el Estudio PERUPETRO consideraba que un pozo cumple con la Legislación, en el caso de tener un tapón encima de los 656 pies (200 m), sin considerar si éste llegaba o no hasta la superficie.

17. En ese sentido, de la revisión de los antecedentes y las observaciones en campo se tiene que el pozo se encuentra mal abandonado, toda vez que no cumple con las condiciones de abandono establecidas en el Decreto Supremo N° 032-2004-EM – Reglamento de las Actividades de Exploración y Explotación de Hidrocarburos, como no contar con un último tapón de cemento desde los doscientos (200) metros de profundidad hasta la superficie, conforme se establece en el Artículo 200° del Decreto Supremo N° 032-2004-EM[6]. Asimismo, el pozo debería contar con una varilla de acero de dos (02) metros de altura con el número del pozo soldado a la plancha que tapa el pozo, tal como se establece en el Artículo 203° del Decreto Supremo N° 032-2004-EM[7].

III.3 Identificación de contaminantes y toma de muestras

III.3.1 Calidad del suelo

18. Producto del recorrido y exploración del área circundante al pozo, se ubicaron dos (02) puntos para la recolección de igual número de muestras puntuales de suelo para su correspondiente análisis en un laboratorio acreditado por INDECOPI. Para la toma de muestra se siguieron los criterios establecidos en la "Guía para Muestreo de Suelos" en el marco del Decreto Supremo N° 002-2013-MINAM, Estándares de Calidad Ambiental (ECA) para suelo, aprobado con R.M. N° 085-2014-MINAM del Ministerio del Ambiente.

---

6 Decreto Supremo N° 032-2004-EM - Reglamento de las Actividades de Exploración y Explotación de Hidrocarburos.
Artículo 200º.- Tapones en casos de Abandono permanente
En caso de Abandono permanente se colocará un último Tapón de cemento desde los doscientos (200) metros de profundidad hasta la superficie.
(...)

7 Decreto Supremo N° 032-2004-EM - Reglamento de las Actividades de Exploración y Explotación de Hidrocarburos.
Artículo 203º.- Abandono permanente
En caso de Abandono Permanente, el Cabezal del Pozo deberá quedar marcado con el número del Pozo. En caso de recuperación del Cabezal del Pozo, se deberá obtener la autorización correspondiente de PERUPETRO, situación en la cual la Tubería de Revestimiento deberá ser cortada mecánicamente. En este caso, en lugar del cabezal, deberá quedar una varilla de acero de dos (2) metros de altura sobre el nivel de la superficie con el número del Pozo soldado a la plancha que tapa el Pozo. La cantina debe ser rellenada y la locación será restaurada de acuerdo al PMA del EIA o alinstrumento de gestión ambiental correspondiente.

19. La descripción y ubicación de los puntos de muestreo de suelo; así como, los parámetros analizados en laboratorio se detallan en la Tabla 1 (ver Anexo 4).

Tabla 1: Puntos de Muestreo

Matriz	Código del punto de muestreo	Parámetros analizados	Descripción	WGS 84 ZONA 17M	
				ESTE (m)	NORTE (m)
Suelo	F01046-SU01	FH F1(C_6-C_{10})* FH F2 (C_{10}-C_{28}) FH F3 (C_{28}-C_{40})	La muestra de suelo se tomó a 1,5 m de distancia del casing del Pozo y a una profundidad de 0,3 m de la superficie del suelo.	474004	9501892
Suelo	F01046-SU02	FH F1(C_6-C_{10})* FH F2 (C_{10}-C_{28}) FH F3 (C_{28}-C_{40})	La muestra de suelo se tomó a 2,5 m de distancia del casing del Pozo y a una profundidad de 0,35 m de la superficie del suelo.	474007	9501893

FH F1: Fracción de hidrocarburos F1 (C_5-C_{10}).
FH F2: Fracción de hidrocarburos F2 (C_{10}-C_{28}).
FH F3: Fracción de hidrocarburos F3 (C_{28}-C_{40}).

20. Los resultados obtenidos en laboratorio fueron comparados con el Estándar de Calidad Ambiental para Suelo de uso agrícola (Decreto Supremo N° 002-2013-MINAM), dado que no se ha observado viviendas ni actividad industrial/extractiva en curso en los alrededores a la ubicación del pozo. Se obtuvieron los siguientes resultados de laboratorio (ver Anexo 5):

Tabla 2: Resultado de los análisis fisicoquímicos realizados

Matriz	Código de muestra	Parámetros analizados	Resultado	Unidad	ECA o norma referencial	% que se encuentra por encima del ECA o norma referencial	Laboratorio	Número de informe de ensayo de laboratorio
Suelo	F01046-SU01	FH F1(C_6-C_{10})*	<10	mg/kg	200	No supera	AGQ Perú S.A.C.	S-14/18296
Suelo	F01046-SU01	FH F2 (C_{10}-C_{28})	<10	mg/kg	1 200	No supera	AGQ Perú S.A.C.	S-14/18296
Suelo	F01046-SU01	FH F3 (C_{28}-C_{40})	<10	mg/kg	3 000	No supera	AGQ Perú S.A.C.	S-14/18296
Suelo	F01046-SU02	FH F1(C_6-C_{10})*	<10	mg/kg	200	No supera	AGQ Perú S.A.C.	S-14/18297
Suelo	F01046-SU02	FH F2 (C_{10}-C_{28})	<10	mg/kg	1 200	No supera	AGQ Perú S.A.C.	S-14/18297
Suelo	F01046-SU02	FH F3 (C_{28}-C_{40})	<10	mg/kg	3 000	No supera	AGQ Perú S.A.C.	S-14/18297

FH F1: Fracción de hidrocarburos F1 (C_5-C_{10}).
FH F2: Fracción de hidrocarburos F2 (C_{10}-C_{28}).
FH F3: Fracción de hidrocarburos F3 (C_{28}-C_{40}).

21. Los resultados obtenidos muestran que no hay presencia de hidrocarburos en el suelo, correspondiente a la Fracción de hidrocarburos F1, Fracción de hidrocarburos F2 y Fracción de hidrocarburos F3, en concentraciones mayores al límite de detección (10 mg/kg) de la metodología empleada por el laboratorio, por lo que la estimación del nivel de riesgo se realizará en función a la estructura del pozo mal abandonado.

III.4 Estimación del Nivel de Riesgo

22. La estimación del nivel de riesgo del pasivo ambiental, se evaluó conforme a los lineamientos establecidos en la Metodología para la Estimación del Nivel de Riesgo de Pasivos Ambientales en el Subsector Hidrocarburos aprobada por Resolución de Consejo Directivo N° 022-2013-OEFA/CD.

III.4.1 Salud

Identificación de peligros

23. No se identificó un peligro inminente a nivel superficial asociado a la presencia del pozo que pueda afectar la salud de la población; sin embargo, al no contar con un adecuado abandono, representa un peligro potencial en el tiempo.

Estimación de la probabilidad

24. La probabilidad de ocurrencia de peligros se evaluó in situ y en gabinete, conforme a los lineamientos de la Metodología para la Estimación del Nivel de Riesgo de Pasivos Ambientales en el Subsector Hidrocarburos, conforme al siguiente detalle:

Probabilidad de la ocurrencia	Valor
Durante la evaluación in situ, no se observó a nivel superficial afloramiento de hidrocarburo y/o emisiones de gases asociados a la presencia del pozo; sin embargo, al no contar con un adecuado abandono representa un potencial peligro, pero con poca probabilidad de ocurrencia, por lo que se estima pueda suceder dentro de un periodo mayor a un año.	1

Fuente: Elaboración propia (Cuadro N° 1 de la Metodología para la Estimación del Nivel de Riesgo de Pasivos Ambientales en el Subsector Hidrocarburos).

Estimación de la consecuencia en la salud

25. La consecuencia en la salud, se evaluó in situ y en gabinete, conforme a los lineamientos establecidos en la Metodología para la Estimación del Nivel de Riesgo de Pasivos Ambientales en el Subsector Hidrocarburos, como se detalla a continuación:

$$\text{Salud} = C + 2(P) + E + \text{Pobl.}$$

Factores	Escenarios	Puntuación
Cantidad (C)	Se estima que el tubo expuesto a nivel de superficie es considerado como un residuo menor a 5 toneladas.	1
Peligrosidad (P)	Se considera que el tubo expuesto, podría generar daños leves y reversibles.	2* x (1)
Extensión (E)	Durante la evaluación in situ, se observó que el pozo se encuentra aproximadamente a 3 729 metros de distancia de viviendas no identificadas.	1
Población potencialmente afectada (Pobl.)**	No hay viviendas asentadas en las proximidades al área circundante del pozo en evaluación, a menos de 1 km.	1
Total		5

Fuente: Elaboración propia (Cuadros números 2, 3, 4 y 5 de la Metodología para la Estimación del Nivel de Riesgo de Pasivos Ambientales en el Subsector Hidrocarburos).
** La peligrosidad se multiplica por la constante 2 en la sumatoria de factores para el cálculo de la consecuencia.*
***La población potencialmente afectada ha sido determinada considerando un radio de hasta 1 km, dado que la mayor distancia en el factor extensión está referida a 1 km.*

26. Para la puntuación de 5, le corresponde un valor numérico de 1 (Cuadro N° 11 de la Metodología para la Estimación del Nivel de Riesgo de Pasivos Ambientales en el Subsector Hidrocarburos) para la consecuencia en la salud.

Estimación del nivel de riesgo en la salud

27. De acuerdo a lo señalado en la Metodología para la Estimación del Nivel de Riesgo de Pasivos Ambientales en el Subsector Hidrocarburos, el cálculo para la estimación de riesgo para la salud, se realiza empleando la siguiente ecuación:

Riesgo = Probabilidad x Consecuencia

28. Reemplazando los valores obtenidos en esta ecuación tenemos: (1 x 1), el valor del riesgo para la salud es 1, que se interpreta como un nivel de riesgo BAJO de acuerdo a los rangos establecidos en el siguiente cuadro:

Determinación del nivel de riesgo

Nivel de riesgo en función de la salud, seguridad de la población y calidad del ambiente	Rango del riesgo
Riesgo alto	16 – 25
Riesgo medio	6 – 15
Riesgo bajo	1 – 5

Fuente: Cuadro N° 14 de la Metodología para la Estimación del Nivel de Riesgo de Pasivos Ambientales en el Subsector Hidrocarburos.

III.4.2 Seguridad de la población

Identificación de peligros

29. Debido a las condiciones en las que se encuentra el pozo y su área circundante pueden ocasionar daños a la integridad física de las personas producto de caídas y/o golpes.

Estimación de la probabilidad

30. La probabilidad de ocurrencia de peligros se evaluó in situ y en gabinete, conforme a los lineamientos de la Metodología para la Estimación del Nivel de Riesgo de Pasivos Ambientales en el Subsector Hidrocarburos, tal como se detalla a continuación:

Probabilidad de la ocurrencia	Valor
Durante la evaluación in situ, no se observó a nivel superficial afloramiento de hidrocarburo y/o emisiones de gases asociados a la presencia del pozo; sin embargo, al no contar con un adecuado abandono representa un potencial peligro, pero con poca probabilidad de ocurrencia, por lo que se estima pueda suceder dentro de un periodo mayor a un año.	1

Fuente: Elaboración propia (Cuadro N° 1 de la Metodología para la Estimación del Nivel de Riesgo de Pasivos Ambientales en el Subsector Hidrocarburos).

Estimación de la consecuencia en la seguridad de la población

31. La consecuencia en la seguridad de la población se evaluó in situ y en gabinete, conforme a los lineamientos establecidos en la Metodología para la Estimación del Nivel de Riesgo de Pasivos Ambientales en el Subsector Hidrocarburos, como se detalla a continuación:

Seguridad de la población = Σ (Factores)

Factores	Escenarios	Puntuación
Accesibilidad	Durante la evaluación in situ, se observó que la población más cercana se encuentra aproximadamente a 3 729 metros del pozo, por lo que se requiere de un vehículo para el acceso al pozo en evaluación.	2

Factores	Escenarios	Puntuación
Potencial de colapso	El tubo se encuentra visible a una altura de 1,4 m desde la superficie del suelo.	1
Presencia de cercos	El área del pasivo ambiental no se encuentra cercada ni con señalización.	4
Potencial de incendios o explosión	Durante la visita in situ, no se observó a nivel superficial la existencia de sustancias o agentes asociados a la presencia del pozo con características combustibles ni explosivas. Sin embargo, se presume que el tubo encontrado estuvo impregnado con hidrocarburo en su interior y debido al paso del tiempo expuesto a la intemperie sus propiedades se encontrarían neutralizadas.	1
Total		8

Fuente: Elaboración propia (Cuadros números 7, 8, 9 y 10 de la Metodología para la Estimación del Nivel de Riesgo de Pasivos Ambientales en el Subsector Hidrocarburos).

32. Para la puntuación de 8, le corresponde un valor numérico de 2 (Cuadro N° 13 de la Metodología para la Estimación del Nivel de Riesgo de Pasivos Ambientales en el Subsector Hidrocarburos) para la consecuencia en la seguridad de la población.

Estimación del nivel de riesgo en la seguridad

33. De acuerdo a lo señalado en la Metodología para la Estimación del Nivel de Riesgo de Pasivos Ambientales en el Subsector Hidrocarburos, el cálculo para la estimación de riesgo para la seguridad de la población se realiza empleando la siguiente ecuación:

Riesgo = Probabilidad x Consecuencia

34. Reemplazando los valores obtenidos en esta ecuación tenemos: (1 x 2), el valor del riesgo para la seguridad de la población es 2, que se interpreta como un nivel de riesgo BAJO de acuerdo a los rangos establecidos en el siguiente cuadro:

Determinación del nivel de riesgo

Nivel de riesgo en función de la salud, seguridad de la población y calidad del ambiente	Rango del riesgo
Riesgo alto	16 – 25
Riesgo medio	6 – 15
Riesgo bajo	1 – 5

Fuente: Cuadro N° 14 de la Metodología para la Estimación del Nivel de Riesgo de Pasivos Ambientales en el Subsector Hidrocarburos.

III.4.3 Calidad del Ambiente

Identificación de peligros

35. No se identificó un peligro inminente a nivel superficial asociado a la presencia del pozo que pueda afectar la calidad del ambiente; sin embargo, al no contar con un adecuado abandonado, representa un peligro potencial en el tiempo.

Riesgo = Probabilidad x Consecuencia

40. Reemplazando los valores obtenidos en esta ecuación tenemos: (1 x 1), el valor del riesgo para la calidad del ambiente es 1, que se interpreta como un nivel de riesgo BAJO de acuerdo a los rangos establecidos en el siguiente cuadro:

Determinación del nivel de riesgo

Nivel de riesgo en función de la salud, seguridad de la población y calidad del ambiente	Rango del riesgo
Riesgo alto	16 – 25
Riesgo medio	6 – 15
Riesgo bajo	1 – 5

Fuente: Cuadro N° 14 de la Metodología para la Estimación del Nivel de Riesgo de Pasivos Ambientales en el Subsector Hidrocarburos.

IV. CONCLUSIONES

41. Sobre la base de las consideraciones expuestas, es posible formular las siguientes conclusiones:

(i) El pozo identificado con código PERUPETRO T3139, califica como un pozo mal abandonado toda vez que no cuenta con un último tapón de cemento desde los doscientos (200) metros de profundidad hasta la superficie, ni con una varilla de acero de dos (02) metros de altura con el número del pozo, tal como se establece en los Artículos 200° y 203° del Decreto Supremo N° 032-2004-EM - Reglamento de las Actividades de Exploración y Explotación de Hidrocarburos.

(ii) Los resultados obtenidos en laboratorio muestran que no hay presencia de hidrocarburos en el suelo, correspondientes a la Fracción de hidrocarburos F1 (C_6-C_{10}), Fracción de hidrocarburos F2 (C_{10}-C_{28}) y Fracción de hidrocarburos F3 (C_{28}-C_{40}), en concentraciones mayores al límite de detección (10 mg/kg) de la metodología empleada por el laboratorio.

(iii) El pozo mal abandonado (Pozo T3139) descrito en la Ficha OEFA F01046, constituye un pasivo ambiental del subsector hidrocarburos, en la medida que cumple con la definición de pasivo ambiental del subsector hidrocarburos establecido en el Artículo 2° de la Ley N° 29134 - Ley que Regula los Pasivos Ambientales del Subsector Hidrocarburos.

(iv) Los resultados de la estimación del nivel de riesgo de este pasivo ambiental determinan que, el nivel de riesgo para la *salud es BAJO*, el nivel de riesgo para la *seguridad de la población es BAJO* y el nivel de riesgo para la *calidad del ambiente es BAJO*.

V. RECOMENDACIÓN

42. Conforme a las conclusiones expuestas, se recomienda remitir el presente Informe a la Dirección General de Asuntos Ambientales Energéticos del Ministerio de Energía y Minas, para su conocimiento y fines pertinentes.

Estimación de la probabilidad

36. La probabilidad de ocurrencia de peligros se evaluó in situ y en gabinete, conforme a los lineamientos de la Metodología para la Estimación del Nivel de Riesgo de Pasivos Ambientales en el Subsector Hidrocarburos, como se detalla a continuación:

Probabilidad de la ocurrencia	Valor
Durante la evaluación in situ, no se observó a nivel superficial afloramiento de hidrocarburo y/o emisiones de gases asociados a la presencia del pozo; sin embargo, al no contar con un adecuado abandono representa un potencial peligro, pero con poca probabilidad de ocurrencia, por lo que se estima pueda suceder dentro de un periodo mayor a un año.	1

Fuente: Elaboración propia (Cuadro N° 1 de la Metodología para la Estimación del Nivel de Riesgo de Pasivos Ambientales en el Subsector Hidrocarburos).

Estimación de la consecuencia en la calidad del ambiente

37. La consecuencia en la calidad del ambiente se evaluó in situ y en gabinete, conforme a los lineamientos establecidos en la Metodología para la Estimación del Nivel de Riesgo de Pasivos Ambientales en el Subsector Hidrocarburos, como se detalla a continuación:

Calidad del ambiente = C + 2(P) + E + CM

Factores	Escenarios	Puntuación
Cantidad (C)	Se estima que el tubo expuesto a nivel de superficie es considerado como un residuo menor a 5 toneladas.	1
Peligrosidad (P)	Se considera que el tubo expuesto, podría generar daños leves y reversibles.	2* x (1)
Extensión (E)	Durante la evaluación in situ, se observó que el pozo se encuentra aproximadamente a 3 729 metros de distancia de viviendas no identificadas.	1
Calidad del Medio (CM)	No se evidencia la existencia de sustancias o agentes asociados a la presencia del pozo que puedan afectar algún componente ambiental.	1
Total		5

Fuente: Elaboración propia (Cuadros números 2, 3, 4 y 6 de la Metodología para la Estimación del Nivel de Riesgo de Pasivos Ambientales en el Subsector Hidrocarburos).
** La peligrosidad se multiplica por la constante 2 en la sumatoria de factores para el cálculo de la consecuencia.*

38. Para la puntuación de 5, le corresponde un valor numérico de 1 (Cuadro N° 12 de la Metodología para la Estimación del Nivel de Riesgo de Pasivos Ambientales en el Subsector Hidrocarburos) para la consecuencia en la calidad del ambiente.

Estimación del nivel de riesgo en la calidad del ambiente

39. De acuerdo a lo señalado en la Metodología para la Estimación del Nivel de Riesgo de Pasivos Ambientales en el Subsector Hidrocarburos, el cálculo para la estimación de riesgo para la calidad del ambiente, se realiza empleando la ecuación:

VI. ANEXOS

1. Registro fotográfico.
2. Ficha para la identificación de pasivo ambiental en el subsector hidrocarburos (OEFA).
3. Mapa de ubicación geográfica.
4. Reporte de monitoreo de suelo.
5. Informe de ensayo de laboratorio.
6. Ficha de información de pozo (Fuente: Estudio PERUPETRO).
7. Ficha de identificación de Pasivos Ambientales del OSINERGMIN.

Atentamente,

FRANCHESCA PINEDA TASAYCO
Tercero Evaluador para la Identificación de Pasivos Ambientales del Subsector Hidrocarburos

ANEXOS

ANEXO 1

Registro fotográfico

Fotografía N° 1. Pozo que cuenta con tapa soldada y tubo de salida de 2 plg en la parte superior, que emerge a una altura de 1,4 m desde la superficie del suelo.

Fotografía N° 2. Vista panorámica del pozo T3139 donde se aprecia vegetación cercana.



Fotografía N° 3. Muestra tomada aproximadamente a 1,5 m al sur del pozo T3139.

Fotografía N° 4. Muestra tomada aproximadamente a 2,5 m al sur del pozo T3139.

ANEXO 2

Ficha para la identificación de pasivo ambiental en el subsector hidrocarburo (OEFA)

PERÚ Ministerio del Ambiente | Organismo de Evaluación y Fiscalización Ambiental

"Año de la Promoción de la Industria Responsable y del Compromiso Climático"

"Decenio de las Personas con Discapacidad en el Perú"

Código de Ficha
F01046

FICHA PARA LA IDENTIFICACIÓN DE PASIVOS AMBIENTALES EN EL SUBSECTOR HIDROCARBUROS

Fecha de la visita:	Hora de la visita:	Nombre del evaluador:	Dirección / Unidad:
26-may-14	17:40	Franchesca Pineda Tasayco	OEFA - DE

I. IDENTIFICACIÓN Y UBICACIÓN

Localidad: Corral
Distrito: Pariñas
Provincia: Talara
Región : Piura

Código PERUPETRO: T3139

Estado Tiempo: ○ Lluvioso ○ Soleado ◉ Nublado
(Descripción) Presencia de nubes y fuertes vientos.

Lote ◉
Proyecto ○
Otros ○

Nombre: VII/VI (Ex Lote VI)
Área de operación: T3139

Coordenadas UTM	Datum Geodésico:	Zona:	Norte:	Este	Altitud (m):	Precisión (m):
	WGS84	17	9501893	474003	21	± 4

Breve Descripción de la zona:

La zona donde está ubicado el pozo es una extensa cuenca sedimentaria que se caracteriza por la existencia de varias subcuencas y extensas terrazas marinas escalonadas o "tablazos". El área de influencia presenta un relieve caracterísitico de ambientes costeros litorales como colinas, planicies, valles, dunas y amplios sectores cubiertos por un manto de arenas eólicas. En eLote VII/VI (Ex Lote VI) la red de drenaje es escasa, existiendo sólo pequeños afloramientos dispersos de tramos muy cortos que se pierden antes de llegar al litoral. Actualmente, los cauces de las quebradas se encuentran llenas de arena, lugar donde ha crecido la vegetación propia del lugar como el algarrobo, faique, sapote, espino, entre otros.

II. DESCRIPCIÓN DEL POSIBLE PASIVO AMBIENTAL

Tipo de	Pozo Abandonado ◉	Instalaciones mal Abandonadas ○	Suelos Contaminados con Efluente o Derrame ○	Emisiones ○	Restos de Residuos ○	Otros: -

Descripción del Pasivo Ambiental:

Pozo T3139, inactivo en terreno no habilitado, que no cuenta con acceso vehicular directo. El casing cuenta con tapa soldada y un tubo de salida de 2 plg en la parte superior de 0,4 m de longitud. La estructura emerge de la superficie del suelo a una altura de 1,4 m y se encuentra en estado de corrosión. Asimismo, se observó que el casing del pozo se encuentra abierto y expuesto al ambiente y que no cuenta con elementos de cierre que aseguren su hermetismo. No se aprecia suelo con presencia de hidrocarburos a nivel superficial, no se percibieron olores característicos a hidrocarburos asociados a la presencia de emisiones gaseosas provenientes del pozo ni afloramiento superficial de fluídos.

Área afectada aprox. (m2): No determinado. **Profundidad aproximada del área afectada (m):** No determinado.

III. ACTIVIDADES QUE SE REALIZAN DENTRO DEL ÁREA DE INFLUENCIA

Actividades económicas:	Industrial ☐	Comercial ☐	Agropecuaria ☑	**Otros:** -
Actividades recreativas:	Natación ☐	Caza ☐	Campo deportivo ☐	**Otros:** -

IV. SITUACIÓN DEL ENTORNO

Entorno	Distancia aprox. (m)	Descripción
Viviendas	3729	Asentamiento de viviendas no identificadas.
Infraestructura vial	1287	Panamericana Norte.
Infraestructura urbana	-	No se observó en un radio de 200 m.
Áreas Agrícolas o Ganaderas	-	No se observó en un radio de 200 m.
Explotación forestal	-	No se observó en un radio de 200 m.
Bosque y/o Vegetación Natural	1	Vegetación propia de la zona.
Especies y Ecosistemas en Protección	-	No se observó en un radio de 200 m.
Otros	-	Ninguna.

Observaciones Ninguna.

V. SITUACIÓN DEL AGUA (En caso de existir impacto al agua, a una distancia de hasta 100 m)

Cuerpo de agua cercano: No **Nombre del cuerpo de agua:** Ninguna.

PASIVOS AMBIENTALES - DIRECCIÓN DE EVALUACIÓN V°B°

FICHA PARA LA IDENTIFICACIÓN DE PASIVOS AMBIENTALES EN EL SUBSECTOR HIDROCARBUROS

Distancia aproximada (m) No determinado. **Volumen o caudal aproximado:** No determinado.

Descripción del cuerpo de agua: Ninguna.

Uso del agua: Ninguna.

VI. INFORMACIÓN COMPLEMENTARIA A LA DESCRIPCIÓN DEL PASIVO AMBIENTAL

Infraestructura encontrada (En caso de	Campamentos, oficinas, talleres ☐	Caminos, pistas de aterrizaje, líneas férreas ☐	Líneas eléctricas ☐	Maquinaria pesada ☐
	Plantas de procesos abandonadas ☐	Generadores y transformadores eléctricos ☐	**Otros** -	

Descripción de infraestructura: Ninguna.

Tipo de Residuo (En caso de existir)	Material de desbroce ☐	Chatarra ☐	Industrial ☐	Desmonte ☐	Escoria ☐	Construcción ☐	**Otros:** -

Descripción de los residuos, en caso de existir (Volumen, etc.): Ninguna.

CALIDAD AMBIENTAL	**CANTIDAD**	**Componente ambiental**	Cantidad de contaminante que se encuentre mayor a 1% hasta 10% sobre el ECA o norma referencial ○	Cantidad de contaminante que se encuentre mayor a 10% hasta 50% sobre el ECA o norma referencial ○	Cantidad de contaminante que se encuentre mayor a 50% hasta 100% sobre el ECA o norma referencial ○	Cantidad de contaminante que se encuentre mayor al 100% sobre el ECA o norma referencial ○
		Infraestructura o residuos	Menor a 5 toneladas ◉	Entre 5 a 49 toneladas ○	Entre 50 a 500 toneladas ○	Mayor a 500 toneladas ○
	Peligrosidad		Daños leves y reversibles ◉	Combustible ○	Explosiva, inflamable, corrosiva ○	Muy inflamable, muy tóxica, causa efectos irreversibles inmediatos ○
	Extensión		Presencia de población en un radio mayor a 1 km ◉	Presencia de población en un radio de 0,5 a 1 km ○	Presencia de población en un radio menor de 0,5 km ○	Presencia de población adyacente, localizada en el mismo lugar del pasivo ○
	Calidad del Medio		Pasivo ambiental que no afecte a los componentes ambientales ◉	Pasivo ambiental que se encuentre afectando en un componente ambiental, en al menos un parámetro establecido en el ECA o normal referencial ○	Pasivo ambiental que se encuentre afectando en dos componentes ambientales, en al menos un parámetro por componente afectado establecido en el ECA o normal referencial ○	Pasivo ambiental que se encuentre afectando dos o más componentes ambientales y dos o más parámetros por componente afectado establecido en el ECA o normal referencial ○
SALUD	**Población afectada**		Menor a 5 personas ◉	De 5 a 50 personas ○	De 50 a 100 personas ○	Más de 100 personas ○

PASIVOS AMBIENTALES - DIRECCIÓN DE EVALUACIÓN - V°B°

FICHA PARA LA IDENTIFICACIÓN DE PASIVOS AMBIENTALES EN EL SUBSECTOR HIDROCARBUROS

SEGURIDAD DE LA POBLACIÓN	Accesibilidad	Para llegar se requiere de un vehículo de transporte (bote, helicóptero, avión) ○	En vehículo, seguido de distancia corta a pie (mayor a 1 km) ◉	Recorrido largo a pie en vía no demarcada (mayor de 1 km) ○	Adyacente a áreas pobladas, corta distancia a pie (menos de 1 km) ○
	Potencial de colapso	Instalaciones con cimentación deteriorada y con construcciones deterioradas a nivel del suelo (menor a 1,5 m) ◉	Instalaciones con cimentación deteriorada y con construcciones inestables de poca elevación (entre 1,5 y 2,5 m de altura) ○	Instalaciones con cimentación deteriorada y con construcciones inestables y elevadas (mayor a 2,5 m de altura) ○	Instalaciones con cimentación deteriorada y con construcciones inestables y elevadas, con potencial caída de escombros (mayor a 2,5 m de altura) potencial caída de escombros ○
	Presencia de cercos	Zona afectada con cercos y señales, ambos deteriorados ○	Zona afectada cercada y no señalizada ○	Zona afectada no cercada pero señalizada ○	Zona afectada no cercada ni señalizada ◉
	Potencial de incendios o explosivos	Existen residuos explosivos y/o combustibles cuyas propiedades se encuentran neutralizadas ◉	Existen residuos explosivos y/o combustibles almacenados en infraestructuras deterioradas ○	Existen residuos explosivos y/o combustibles abandonados en áreas cercadas ○	Existen residuos explosivos y/o combustibles abandonados a la intemperie ○

	Aire	Agua superficial	Agua subterranea	Sedimento	Suelo	Efluentes	Emisiones
Nº Muestras Recolectadas:	0	0	0	0	2	0	0
Laboratorio / Número de informe de laboratorio:	No aplica	No aplica	No aplica	No aplica	AGQ / S-14/18296 / S-14/18297	No aplica	No aplica

Observaciones: Los resultados obtenidos muestran que no hay presencia de hidrocarburos en el suelo, correspondiente a la Fracción de hidrocarburos F1, Fracción de hidrocarburos F2 y Fracción de hidrocarburos F3, en concentraciones mayores al límite de detección (10 mg/kg) de la metodología empleada por el laboratorio. La población potencialmente afectada ha sido determinada considerando un radio de hasta 1 km, dado que la mayor distancia en el factor de extensión está referida a 1 km.

Franchesca Pineda Tasayco
Unidad de Identificación de Pasivos
Ambientales del Subsector Hidrocarburos
Dirección de Evaluación

PASIVOS AMBIENTALES - DIRECCIÓN DE EVALUACIÓN - V°B°

ANEXO 3

Mapa de ubicación geográfica

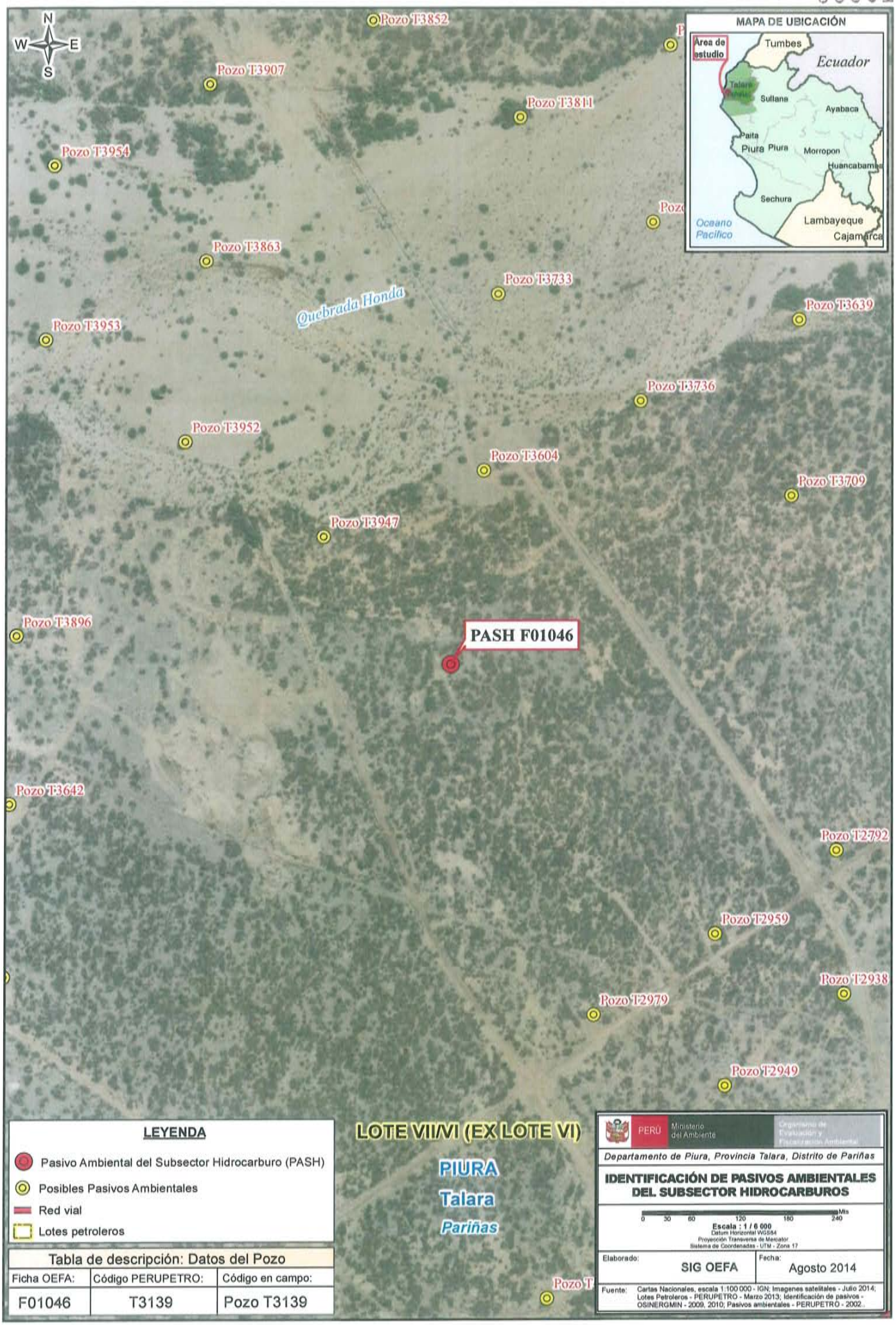

Tabla de descripción: Datos del Pozo		
Ficha OEFA:	Código PERUPETRO:	Código en campo:
F01046	T3139	Pozo T3139

ANEXO 4

Reporte de Monitoreo de Suelo

PERÚ | Ministerio del Ambiente | Organismo de Evaluación y Fiscalización Ambiental - OEFA

"Decenio de las Personas con Discapacidad en el Perú"
"Año de la Promoción de la Industria Responsable y del Compromiso Climático"

FICHA SUELO
N° 054 - SU

REPORTE DE MONITOREO AMBIENTAL EN EL MARCO DE LA IDENTIFICACIÓN DE PASIVOS AMBIENTALES DEL SUBSECTOR HIDROCARBUROS

1. DATOS GENERALES

Actividad	Identificación de pasivos ambientales del subsector hidrocarburos en el Lote VI – Pozo con código PERUPETRO T3139.
Localidad, distrito, provincia y departamento	Distrito de Pariñas, Provincia Talara, Departamento Piura.

2. DATOS DEL MONITOREO

Fecha inicio (dd-mm-aa)	26 – 05 – 2014
Fecha fin (dd-mm-aa)	26 – 05 – 2014
Equipo Técnico	Franchesca Pineda Tasayco (Dirección de Evaluación)
	Miguel Ángel Ayala Paredes (Dirección de Evaluación)

Puntos de monitoreo de suelo

N°	Código punto muestreo	Matriz	Fecha	Hora	Coordenadas UTM (Datum WGS84)			Descripción
					Zona	Este	Norte	
1	F01046-SU01	SU	26/05/2014	18:08	17	474004	9501892	La muestra de suelo se tomó a 1,5 m de distancia del casing del Pozo y a una profundidad de 0,3 m de la superficie del suelo.
2	F01046-SU02	SU	26/05/2014	18:19	17	474007	9501893	La muestra de suelo se tomó a 2,5 m de distancia del casing del Pozo y a una profundidad de 0,35 m de la superficie del suelo.

Protocolo de monitoreo

GUÍA PARA MUESTREO DE SUELOS

En el marco del Decreto Supremo N°002 – 2013 – MINAM, Estándares de Calidad Ambiental (ECA) para suelo, aprobado con Resolución Ministerial N° 085 – 2014 – MINAM - Ministerio del Ambiente.

Parámetros a analizar

Matriz	Parámetros a analizar	Observaciones
Suelo	Fracción de Hidrocarburos F1 (C_5-C_{10}) Fracción de Hidrocarburos F2 (C_{10}-C_{28}) Fracción de Hidrocarburos F3 (C_{28}-C_{40})	Análisis en Laboratorio TDR N° 1154-LAB-2014

Laboratorio

AGQ Perú S.A.C.

3. OBSERVACIONES

- El estado de tiempo en la zona se presentó nublado, con presencia de nubes y fuertes vientos.
- Esta ficha no incluye los resultados analíticos del monitoreo ambiental, por cuanto aún no se cuenta con los reportes de laboratorio.

4. ANEXOS

	Sí	No
Copia de Cadena de Custodia con sello de recepción del laboratorio	X	
Registro fotográfico de cada muestra	X	

FECHA

San Isidro, 24 JUN. 2014

SUBDIRECCIÓN DE CALIDAD AMBIENTAL - OEFA

FRANCHESCA PINEDA TASAYCO
EVALUADORA

PASIVOS AMBIENTALES - DIRECCIÓN DE EVALUACIÓN

ANEXO I

Copia de Cadena de Custodia con sello de recepción del laboratorio

AGQ

CADENA DE CUSTODIA / SOLICITUD DE ANÁLISIS

MAP :

CLIENTE	ORGANISMO DE EVALUACIÓN Y FISCALIZACIÓN AMBIENTAL - OEFA
DIRECCIÓN	AV. REPÚBLICA DE PANAMÁ N° 3542 - SAN ISIDRO, LIMA, PERÚ
PERSONA DE CONTACTO	ING. CARLOS GUILLÉN PANTIGOZO
TELÉFONO / e-mail	964749492 / cguillen@oefa.gob.pe
CONTRATO / OTRA REF.	TÉRMINOS DE REFERENCIA N° 1154 - LAB - 2014

Preserv.: Otro / pH>9 / pH<2

Envase: c / p / V

ENVIAR FACTURA A (CLIENTE TERCERO)

RAZÓN SOCIAL	ORGANISMO DE EVALUACIÓN Y FISCALIZACIÓN AMBIENTAL - OEFA
RUC	20521286769
DOMICILIO	AV. REPÚBLICA DE PANAMÁ N° 3542 - SAN ISIDRO, LIMA, PERÚ
NOMBRE DEL PROYECTO	IDENTIFICACIÓN DE POSIBLES IMPACTOS AMBIENTALES DEL SUBSECTOR HIDROCARBUROS EN EL LOTE VI - DEPARTAMENTO DE PIURA (PARIÑAS)
LUGAR DE MUESTREO	PARIÑAS - TALARA - PIURA

ANÁLISIS REQUERIDOS

Código de Laboratorio	Punto de Muestreo	Muestreo Fecha (dd-mm-aa)	Muestreo Hora (24:00)	(1) Tipo Muestra / Matriz	Coordenadas UTM (E - N - HUSO)	Número de alícuotas-frascos por punto de muestreo	Análisis Tipo Aplicable (AT)	LABORATORIO FUO: FRACCIÓN DE HIDROCARBUROS (C_6 - C_{10})	FRACCIÓN DE HIDROCARBUROS (C_{10} - C_{28})	FRACCIÓN DE HIDROCARBUROS (C_{28} - C_{40})	(2) IN SITU
	F01046 - SU01	26-05-14	18:08	Muestra sólida / Suelo		1		x	x	x	
	F01046 - SU02	26-05-14	18:19	Muestra sólida / Suelo		1		x	x	x	

Indicar con una (X) los recuadros inferiores según los análisis requeridos por cada muestra

(1) MATRIZ: Agua Residual: Doméstica, Municipal, Industrial; Agua Natural: Subterránea(Manantial/Pozo, Termal), Superficial(Río, Laguna/Lago); Agua de Consumo Humano: Bebida (potable, envasada), Piscina, Laguna artificial; Aguas Salinas: Mar, Salobre
Agua de proceso: Circulación/enfriamiento, alimentación calderas, lixiviación; Muestra Sólida [Suelo, Lodo, Sedimento], Calidad de Aire (C.A.) [PM-10, PM-2.5 [HV,LV], Sol. Captadores.] Emisiones [Particulas iocc., SO_2], Otros

(2) IN SITU: En caso de muestras tomadas por el cliente en donde quiera que los parámetros in situ se muestren en el informe de laboratorio: indicar Parámetro y valor obtenido.

INFORMACIÓN DEL MUESTREO

MUESTREO REALIZADO POR		OBSERVACIONES / INCIDENCIAS	SUPERVISOR / CLIENTE
Empresa :	ORGANISMO DE EVALUACIÓN Y FISCALIZACIÓN AMBIENTAL - OEFA	Verificación Intermedia de la T°:	Nombre :
Responsable :	ING. FRANCHESCA PINEDA TASAYCO	1ª Verificación / 2ª Verificación	Cargo :
Firma :			Firma :

LABORATORIO - RECEPCIÓN DE MUESTRAS

Entregado por :		Origen envases de muestras: Cliente / AGQ x	T° Ingreso Lab. :
Recibido por :		Condición de la(s) Muestra(s):	
Fecha : (dd-mm-aa)	Hora : (24:00)		

AGQ PERU S.A.C. 31 MAY 2014 LOGÍSTICA Firma y Sello

000018

ANEXO II

Registro fotográfico



Fotografía N° 1. Toma de muestra en el punto F01046-SU01, ubicado a 1,5 m de distancia del casing del pozo T3139 a una profundidad de 0,3 m de la superficie del suelo.

Fotografía N° 2. Toma de muestra en el punto F01046-SU02, ubicado a 2,5 m de distancia del casing del pozo T3139 a una profundidad de 0,35 m de la superficie del suelo.

ANEXO 5

Informe de ensayo de laboratorio

AGQ Labs & Technological Services

ENAC ENSAYOS Nº LE1322/ LE 1323
Los Parámetros marcados con (*) y los resultados entre paréntesis, no están amparados por la Acreditación de ENAC

INFORME DE ENSAYO

Nº de Referencia:	**S-14/18297**	Registrada en:	AGQ Perú	Cliente:	**OEFA**
Análisis:	S-2000 (TPHs C5-C40_a) (PE)	**Centro Análisis:**	**AGQ España**		
Tipo Muestra:	SUELOS RD	Fecha Toma Muestra:	26/05/2014	Domicilio:	AV. REPUBLICA DE PANAMA 3542 SAN ISIDRO LIMA
Lugar de Muestreo:	PARIÑAS-TALARA-PIURA	Fecha Recepción:	31/05/2014		
		Fecha Inicio:	06/06/2014	Cod Cliente:	106327
Punto de Muestreo:	F01046-SU02	Fecha Fin:	11/07/2014	Contrato:	PE14-0228-AMB
Muestreado por:	Cliente	Lote:		Cliente tercero:	
Descripción:	TDR Nº 1154 / F01046-SU02			PNT Muestreo	

A continuación se expone el Informe de Ensayo y Anexo Técnico asociados a la muestra, en los cuales se pueden consultar toda la información relacionada con los ensayos realizados.

Los Resultados emitidos en este informe, no han sido corregidos con factores de recuperación. Siguiendo el protocolo recogido en nuestro manual de calidad,AGQ guardará bajo condiciones controladas la muestra durante un periodo determinado después de la finalización del análisis. Una vez transcurrido este periodo, la muestra será eliminada. Si desea información adicional o cualquier aclaración, no dude en ponerse en contacto con nosotros.

P. A.

Mercedes Naranjo Vasco
Resp. Lab. Inorgánico

P. A.

Jesús Pineda Valdecantos
Resp. Lab. Orgánico

Fecha Emisión 14/7/14

Observaciones:

HORA DE MUESTREO: 18:19 H.

AGQ Labs & Technological Services

ENAC ENSAYOS Nº LE1322/ LE 1525

Los Parámetros marcados con (*) y los resultados entre paréntesis, no están amparados por la Acreditación de ENAC

INFORME DE ENSAYO

Nº de Referencia:	S-14/18297		
Descripción:	TDR Nº 1154 / F01046-SU02	Tipo Muestra:	SUELOS RD
		Fecha Fin:	11/07/2014

RESULTADOS ANALITICOS

Parámetro	Resultado	Unidades	CMA
Características Básicas			
Humedad	< 0,10	%	

Nota: L.D.T.: Límite de Determinación. SP: sólo parental. Los Resultados de este informe solo afectan a la muestra tal como es recibida en el laboratorio. Queda prohibida la reproducción parcial de este informe sin la aprobación por escrito del laboratorio. Las incertidumbres (expresadas como +/-2s) están recogidas en el anexo técnico adjunto. Los parámetros mrcados con asterisco (*) no estan incluidos en el Alcance de Acreditación. El cliente proporciona todos los datos asociados a la Toma de Muestras, cuando esta ha sido realizada por él . N/A: No Aplica. El método de análisis de multiresiduos no es el más adecuado para la determinación de S elemental, los valores obtenidos deben ser considerados como semicuantitativos y orientativos

AGQ Labs & Technological Services

ENAC ENSAYOS Nº LE1322/ LE 1323
Los Parámetros marcados con (*) y los resultados entre paréntesis, no estan amparados por la Acreditación de ENAC

INFORME DE ENSAYO

Nº de Referencia:	S-14/18297	Tipo Muestra:	SUELOS RD
Descripción:	TDR Nº 1154 / F01046-SU02	Fecha Fin:	11/07/2014

RESULTADOS ANALITICOS

	Parámetro	Resultado	Unidades	CMA		Parámetro	Resultado	Unidades	CMA
	Hidrocarburos								
	Hidrocarb Totales >C10-C28	< 10	mg/Kg			Hidrocarb Totales >C28-C40	< 10	mg/Kg	
	Hidrocarb Totales >C6-C10	< 10	mg/Kg		*	Hidrocarburos Totales C5-C10	< 10	mg/Kg	
*	Hidrocarb Totales >C5-C40	< 10	mg/Kg		*	Hidrocarburos Totales C5	< 10	mg/Kg	

Nota: L.D.T.: Limite de Determinación. SP: sólo parental. Los Resultados de este informe solo afectan a la muestra tal como es recibida en el laboratorio. Queda prohibida la reproducción parcial de este informe sin la aprobación por escrito del laboratorio. Las incertidumbres (expresadas como +/-2s) están recogidas en el anexo técnico adjunto. Los parámetros mrcados con asterisco (*) no estan incluidos en el Alcance de Acreditación. El cliente proporciona todos los datos asociados a la Toma de Muestras, cuando esta ha sido realizada por él . N/A: No Aplica. El método de análisis de multiresiduos no es el más adecuado para la determinación de S elemental, los valores obtenidos deben ser considerados como semicuantitativos y orientativos

AGQ Labs & Technological Services

IQNet IRAM ENAC ENSAYOS Nº LE1322/ LE 1323

Los Parámetros marcados con (*) y los resultados entre paréntesis, no están amparados por la Acreditación de ENAC

INFORME DE ENSAYO

Nº de Referencia:	S-14/18297	Tipo Muestra:	SUELOS RD
Descripción:	TDR Nº 1154 / F01046-SU02	Fecha Fin:	11/07/2014

ANEXO TECNICO

Parámetro	PNT	Técnica	Incert	Rango (1)
Características Básicas				
Humedad	PE-980	Gravimetría	±7%	0,1 - 50 %

Nota: L.D.T.: Límite de Determinación, SP: sólo parental. Los Resultados de este informe solo afectan a la muestra tal como es recibida en el laboratorio. Queda prohibida la reproducción parcial de este informe sin la aprobación por escrito del laboratorio. Las incertidumbres (expresadas como +/-2s) están recogidas en el anexo técnico adjunto. Los parámetros mrcados con asterisco (*) no estan incluidos en el Alcance de Acreditación. El cliente proporciona todos los datos asociados a la Toma de Muestras, cuando esta ha sido realizada por él . N/A: No Aplica. El método de análisis de multiresiduos no es el más adecuado para la determinación de S elemental, los valores obtenidos deben ser considerados como semicuantitativos y orientativos

AGQ Labs & Technological Services

ENAC ENSAYOS Nº LE1323/ LE 1323
Los Parámetros marcados con (*) y los resultados entre paréntesis, no están amparados por la Acreditación de ENAC

INFORME DE ENSAYO

Nº de Referencia:	S-14/18297	Tipo Muestra:	SUELOS RD
Descripción:	TDR Nº 1154 / F01046-SU02	Fecha Fin:	11/07/2014

ANEXO TECNICO

Parámetro	Incert	Rango (1)	Parámetro	Incert	Rango (1)
Hidrocarburos					
PNT: PE-649 (EPA 8015D)		**Técnica**	**Cromat CG FID/ECD**		
Hidrocarb Totales >C10-C28	±27%	10 - 20000 mg/Kg	Hidrocarb Totales >C28-C40	±27%	10 - 20000 mg/Kg
Hidrocarb Totales >C6-C10	±27%	10 - 20000 mg/Kg	* Hidrocarburos Totales C5-C10	-	10 - 20000 mg/Kg
* Hidrocarb Totales >C5-C40	-	10 - 30000 mg/Kg	* Hidrocarburos Totales C5	-	10 - 20000 mg/Kg

Nota: L.D.T.: Límite de Determinación. SP: sólo parental. Los Resultados de este informe solo afectan a la muestra tal como es recibida en el laboratorio. Queda prohibida la reproducción parcial de este informe sin la aprobación por escrito del laboratorio. Las incertidumbres (expresadas como +/-2s) están recogidas en el anexo técnico adjunto. Los parámetros mrcados con asterisco (*) no estan incluidos en el Alcance de Acreditación. El cliente proporciona todos los datos asociados a la Toma de Muestras, cuando esta ha sido realizada por él . N/A: No Aplica. El método de análisis de multiresiduos no es el más adecuado para la determinación de S elemental, los valores obtenidos deben ser considerados como semicuantitativos y orientativos

(1) El rango mínimo se corresponde con el límite de Determinación, a partir del cual cuantificamos.

AGQ Labs & Technological Services

ENAC ENSAYOS Nº LE 1322/ LE 1325

Los Parámetros marcados con (*) y los resultados entre paréntesis, no están amparados por la Acreditación de ENAC

INFORME DE ENSAYO

Nº de Referencia:	**S-14/18296**	Registrada en:	AGQ Perú	Cliente:	**OEFA**
Análisis:	S-2000 (TPHs C5-C40_a) (PE)	**Centro Análisis:**	**AGQ España**		
Tipo Muestra:	SUELOS RD	Fecha Toma Muestra:	26/05/2014	Domicilio:	AV. REPUBLICA DE PANAMA 3542 SAN ISIDRO LIMA
Lugar de Muestreo:	PARIÑAS-TALARA-PIURA	Fecha Recepción:	31/05/2014		
		Fecha Inicio:	06/06/2014	Cod Cliente:	106327
Punto de Muestreo:	F01046-SU01	Fecha Fin:	11/07/2014	Contrato:	PE14-0228-AMB
Muestreado por:	Cliente	Lote:		Cliente tercero:	
Descripción:	TDR Nº 1154 / F01046-SU01			PNT Muestreo	

A continuación se expone el Informe de Ensayo y Anexo Técnico asociados a la muestra, en los cuales se pueden consultar toda la información relacionada con los ensayos realizados.

Los Resultados emitidos en este informe, no han sido corregidos con factores de recuperación. Siguiendo el protocolo recogido en nuestro manual de calidad,AGQ guardará bajo condiciones controladas la muestra durante un periodo determinado después de la finalización del análisis. Una vez transcurrido este periodo, la muestra será eliminada. Si desea información adicional o cualquier aclaración, no dude en ponerse en contacto con nosotros.

P. A.	P. A.	P. A.
Mercedes Naranjo Vasco	Mercedes Naranjo Vasco	Jesús Pineda Valdecantos
Resp. Lab. Inorgánico	Resp. Lab. Inorgánico	Resp. Lab. Orgánico

Fecha Emisión 14/7/14

Observaciones:

HORA DE MUESTREO: 18:08 H.

Autorizaciones - Homologaciones

EMPRESA COLABORADORA MINISTERIO MEDIO AMBIENTE. - AUTORIZACION POR PARTE CONSEJERIA AGRICULTURA DE LA JUNTA DE ANDALUCIA. - ENTIDAD COLABORADORA DE LA CONSEJERIA MEDIO AMBIENTE DE LA JUNTA DE ANDALUCIA (ECCMA). - AUTORIZACION DE LA CONSEJERIA AGRICULTURA DE LA COMUNIDAD VALENCIANA. - HOMOLOGACION DE LA CONSEJERIA AGRICULTURA DE CASTILLA LA MANCHA

AGQ®
Labs & Technological Services

ENAC
ENSAYOS
Nº LE1322/ LE 1525
Los Parámetros marcados con (*) y los resultados entre paréntesis, no están amparados por la Acreditación de ENAC

INFORME DE ENSAYO

Nº de Referencia:	S-14/18296		
Descripción:	TDR Nº 1154 / F01046-SU01	Tipo Muestra:	SUELOS RD
		Fecha Fin:	11/07/2014

RESULTADOS ANALITICOS

Parámetro	Resultado	Unidades	CMA
Características Básicas			
Humedad	< 0,10	%	

Nota: L.D.T.: Limite de Determinación. SP: sólo parental. Los Resultados de este informe solo afectan a la muestra tal como es recibida en el laboratorio. Queda prohibida la reproducción parcial de este informe sin la aprobación por escrito del laboratorio. Las incertidumbres (expresadas como +/-2s) están recogidas en el anexo técnico adjunto. Los parámetros mrcados con asterisco (*) no estan incluidos en el Alcance de Acreditación. El cliente proporciona todos los datos asociados a la Toma de Muestras, cuando esta ha sido realizada por él . N/A: No Aplica. El método de análisis de multiresiduos no es el más adecuado para la determinación de S elemental, los valores obtenidos deben ser considerados como semicuantitativos y orientativos

AGQ Labs & Technological Services

ENAC ENSAYOS Nº LE1322/ LE 1323
Los Parámetros marcados con (*) y los resultados entre paréntesis, no están amparados por la Acreditación de ENAC

INFORME DE ENSAYO

Nº de Referencia:	S-14/18296	Tipo Muestra:	SUELOS RD
Descripción:	TDR Nº 1154 / F01046-SU01	Fecha Fin:	11/07/2014

RESULTADOS ANALITICOS

Parámetro	Resultado	Unidades	CMA	Parámetro	Resultado	Unidades	CMA
Hidrocarburos							
Hidrocarb Totales >C10-C28	< 10	mg/Kg		Hidrocarb Totales >C28-C40	< 10	mg/Kg	
Hidrocarb Totales >C6-C10	< 10	mg/Kg		* Hidrocarburos Totales C5-C10	< 10	mg/Kg	
* Hidrocarb Totales >C5-C40	< 10	mg/Kg		* Hidrocarburos Totales C5	< 10	mg/Kg	

Nota: L.D.T.: Límite de Determinación. SP: sólo parental. Los Resultados de este informe solo afectan a la muestra tal como es recibida en el laboratorio. Queda prohibida la reproducción parcial de este informe sin la aprobación por escrito del laboratorio. Las incertidumbres (expresadas como +/-2s) están recogidas en el anexo técnico adjunto. Los parámetros mrcados con asterisco (*) no estan incluidos en el Alcance de Acreditación. El cliente proporciona todos los datos asociados a la Toma de Muestras, cuando esta ha sido realizada por él . N/A: No Aplica. El método de análisis de multiresiduos no es el más adecuado para la determinación de S elemental, los valores obtenidos deben ser considerados como semicuantitativos y orientativos

AGQ Labs & Technological Services

ENAC ENSAYOS Nº LE 1322/ LE 1323

Los Parámetros marcados con (*) y los resultados entre paréntesis, no están amparados por la Acreditación de ENAC

INFORME DE ENSAYO

Nº de Referencia:	S-14/18296		
Descripción:	TDR Nº 1154 / F01046-SU01	Tipo Muestra:	SUELOS RD
		Fecha Fin:	11/07/2014

ANEXO TECNICO

Parámetro	PNT	Técnica	Incert	Rango (1)
Características Básicas				
Humedad	PE-980	Gravimetría	±7%	0,1 - 50 %

Nota: L.D.T.: Límite de Determinación. SP: sólo parental. Los Resultados de este informe solo afectan a la muestra tal como es recibida en el laboratorio. Queda prohibida la reproducción parcial de este informe sin la aprobación por escrito del laboratorio. Las incertidumbres (expresadas como +/-2s) están recogidas en el anexo técnico adjunto. Los parámetros mrcados con asterisco (*) no estan incluidos en el Alcance de Acreditación. El cliente proporciona todos los datos asociados a la Toma de Muestras, cuando esta ha sido realizada por él . N/A: No Aplica. El método de análisis de multiresiduos no es el más adecuado para la determinación de S elemental, los valores obtenidos deben ser considerados como semicuantitativos y orientativos

AGQ Labs & Technological Services

ENAC ENSAYOS Nº LE1322/ LE 1323

Los Parámetros marcados con (*) y los resultados entre paréntesis, no están amparados por la Acreditación de ENAC

INFORME DE ENSAYO

Nº de Referencia:	S-14/18296	Tipo Muestra:	SUELOS RD
Descripción:	TDR Nº 1154 / F01046-SU01	Fecha Fin:	11/07/2014

ANEXO TECNICO

Parámetro	Incert	Rango (1)	Parámetro	Incert	Rango (1)
Hidrocarburos					
PNT: PE-649 (EPA 8015D)		**Técnica**	**Cromat CG FID/ECD**		
Hidrocarb Totales >C10-C28	±27%	10 - 20000 mg/Kg	Hidrocarb Totales >C28-C40	±27%	10 - 20000 mg/Kg
Hidrocarb Totales >C6-C10	±27%	10 - 20000 mg/Kg	* Hidrocarburos Totales C5-C10	-	10 - 20000 mg/Kg
* Hidrocarb Totales >C5-C40	-	10 - 30000 mg/Kg	* Hidrocarburos Totales C5	-	10 - 20000 mg/Kg

Nota: L.D.T.: Límite de Determinación. SP: sólo parental. Los Resultados de este informe solo afectan a la muestra tal como es recibida en el laboratorio. Queda prohibida la reproducción parcial de este informe sin la aprobación por escrito del laboratorio. Las incertidumbres (expresadas como +/-2s) están recogidas en el anexo técnico adjunto. Los parámetros mrcados con asterisco (*) no estan incluidos en el Alcance de Acreditación. El cliente proporciona todos los datos asociados a la Toma de Muestras, cuando esta ha sido realizada por él . N/A: No Aplica. El método de análisis de multiresiduos no es el más adecuado para la determinación de S elemental, los valores obtenidos deben ser considerados como semicuantitativos y orientativos

(1) El rango mínimo se corresponde con el límite de Determinación, a partir del cual cuantificamos.

ANEXO 6

Ficha de información de pozo (Fuente: Estudio PERUPETRO)

PERÚ | Ministerio del Ambiente | Organismo de Evaluación y Fiscalización Ambiental

"Decenio de las Personas con Discapacidad en el Perú"
"Año de la Inversión para el Desarrollo Rural y la Seguridad Alimentaria"

INFORMACIÓN DE POZO

Pozo: T3139 | Área: Corral | Lote: VI

Coordenada Este: | Coordenada Norte:

Cía Operadora: Sapet

Cía Perforació: Compañía Petrolera Lobitos

Prioridad de Abandono:

Fecha de Perforación: 07/02/1940 | Profundidad total: 3305

Fecha de Completación: 07/03/1940 | Profundidad efectiva: 3305

Casing de Superficie e Intermedios: 16"

Profundidad de casing de Superficie e Intermedios: 118'-14'

Casing de producción y lainas:

Profundidad de casing de producción y lainas:

Intervalos Perforados:

Tope Cemento: | Formaciones: Palegreda

Tipo y Cantidad de Tapones: Lodo

Profundidad de tapones:

Tope de Tapones: 0 | Estado: Abandonado seco

Intervalos abiertos: | Fecha de último Estado: 07/03/1940

Adecuadamente abandonado: No | Último Servicio de Pozos:

Cumple con Legislación: No | Fecha Último Servicio de Pozos:

Impacto Ambiental y Seguridad:

Código Intervención: 1C | Se encuentra entre Construcciones:

Estado del pozo: DPA | Acceso:

Identificado: | Terraplèn:

Rx Abandono: | Foto:

Observaciones: Pozo seco. Llenó pozo con lodo.

Fuente: PERUPETRO - 2002

ANEXO 7

Ficha de identificación de Pasivos Ambientales del OSINERGMIN

Osinergmin (Organismo Supervisor de la Inversión en Energía y Minería)	FICHA DE IDENTIFICACIÓN DE PASIVOS AMBIENTALES	Código : F2-GFHL-UMAL-PE-03 Revisión : 01 Fecha : 05-08-09 Página : 1 de 1

Número: 1224		**Fecha: 15 de Setiembre del 2010**
1. LOCALIZACIÓN		
Lote: VI		
Área de Producción : Corral		
Distrito: Pariñas	***Provincia: Talara***	***Región: Piura***
Identificación del Pozo según PERUPETRO : T3139		

Coordenadas UTM Insitu (Sistema WGS84)		*Zona*
Norte	*Este*	*17*
9501894	*474003*	

2. DESCRIPCIÓN DEL PASIVO AMBIENTAL

El pozo DPA T3139 se encuentra sin cabezal y casing descubierto sobre nivel de superficie, casing con tapa de fierro soldado y salida de 2". El pozo no tiene acceso ni plataforma.

3. REGISTRO FOTOGRÁFICO

4. CAUSA / ORIGEN

Pozo mal abandonado

5. TIPOS DE PASIVOS AMBIENTALES *(Marque con X el que corresponda).*

Pozos abandonados	X	Efluentes	
Instalaciones mal abandonadas		Emisiones	
Suelos contaminados		Restos o depósitos de residuos	

6. CATEGORÍA AMBIENTAL *(Marque con X el que corresponda).*

Contaminación Ambiental		Aspectos de interés Humano	
Aspectos Estéticos		Ecológico	

7. TITULAR ACTUAL

Sapet Development Inc. Sucursal Perú

8. TITULAR (S) ANTERIOR (ES)

IPC (Fecha de perforación: 07/02/1940 y Fecha de abandono o ultima intervención: 03/1940)

9. RESULTADO DE MONITOREOS *(En caso aplique) (Preliminar)*

NO APLICA

10. OBSERVACIONES

Javier Reyes More
Supervisor OSINERGMIN

ING. CIP JAVIER E. REYES MORE
REG. CIP 118605
INGENIERO DE PETROLEO