ORGANISMO DE EVALUACIÓN Y FISCALIZACIÓN AMBIENTAL
SUBDIRECCIÓN DE CALIDAD AMBIENTAL
RECIBIDO
31 DIC. 2014
V°B° _____ Hora: 4:00
Firma _____

INFORME N° 508 - 2014-OEFA/DE-SDCA-CIPASH

PARA : **CARLOS ALLEN GUILLÉN PANTIGOZO**
Coordinador para la Identificación de Pasivos Ambientales del Subsector Hidrocarburos

DE : **JULIO CÉSAR ROJAS FLORES**
Tercero Evaluador para la Identificación de Pasivos Ambientales del Subsector Hidrocarburos

ASUNTO : Identificación de pasivo ambiental del subsector hidrocarburos con código de Ficha OEFA F01044, ubicado en el LoteVII/VI (ex Lote VI), en el distrito de Pariñas de la provincia Talara del departamento de Piura.

FECHA : San Isidro, 30 DIC. 2014

El presente Informe de identificación de pasivo ambiental del subsector hidrocarburos ha sido elaborado en el marco de la Ley N° 29134 - Ley que regula los pasivos ambientales del subsector hidrocarburos[1] y su Reglamento[2], así como en aplicación de la Directiva N° 001-2013-OEFA/CD[3].

I. OBJETO

1. El presente Informe tiene por objeto comunicar que el pozo mal abandonado (con código PERUPETRO T3817) y el suelo contaminado circundante a él, constituyen un pasivo ambiental del subsector hidrocarburos, identificado con código de Ficha OEFA F01044. Este pasivo ambiental se encuentra ubicado en el distrito de Pariñas de la provincia Talara del departamento de Piura, el cual fue verificado en campo el 27 de mayo de 2014.

II. MARCO NORMATIVO

2. Mediante la Ley N° 29134 - Ley que regula los pasivos ambientales del subsector hidrocarburos, se establecen las reglas aplicables a la gestión de los pasivos ambientales en las actividades del subsector hidrocarburos, con la finalidad de reducir o eliminar sus impactos negativos en la salud, la población, el ecosistema circundante y la propiedad.

3. El Artículo 2° de la citada Ley, define a los pasivos ambientales como aquellos pozos e instalaciones mal abandonados, los suelos contaminados, los efluentes, emisiones, restos o depósitos de residuos ubicados en cualquier lugar del territorio nacional, incluyendo el zócalo marino, producidos como consecuencia de operaciones en el subsector hidrocarburos, realizadas por parte de empresas que han cesado sus actividades en el área donde se produjeron dichos impactos.

4. El Numeral 6.3 del Artículo 6° del Reglamento de la Ley N° 29134, aprobado mediante Decreto Supremo N° 004-2011-EM, dispone que la autoridad a cargo de la fiscalización y

---

1 Publicado en el diario oficial El Peruano el 17 de noviembre de 2007.
2 Decreto Supremo N° 004-2011-EM.
3 Directiva N° 001-2013-OEFA/CD - Directiva para la identificación de pasivos ambientales en el subsector hidrocarburos a cargo del OEFA y la Metodología para la Estimación del Nivel de Riesgo de Pasivos Ambientales en el Subsector Hidrocarburos, aprobada con Resolución de Consejo Directivo N° 022-2013-OEFA/CD del 22 de mayo de 2013.

sanción del cumplimiento de las obligaciones ambientales contenidas en el Reglamento de la Ley Nº 29134 es el Organismo Supervisor de la Inversión en Energía y Minería - OSINERGMIN, en tanto no se efectúe la transferencia de funciones de evaluación, supervisión, fiscalización, control y sanción en materia ambiental al Organismo de Evaluación de Fiscalización Ambiental - OEFA, de acuerdo a lo establecido en la Primera Disposición Complementaria Transitoria de la Ley Nº 29325 y el Decreto Supremo N° 001-2010-MINAM.

5. Con la finalidad de dar cumplimiento a lo dispuesto en la Ley Nº 29325, y dentro del proceso gradual de transferencia de las funciones de las entidades del Gobierno Nacional con competencias en evaluación, supervisión, fiscalización, control y sanción ambiental, mediante Decreto Supremo N° 001-2010-MINAM se aprobó el inicio del proceso de transferencia de las funciones de supervisión, fiscalización y sanción en materia ambiental del OSINERGMIN al OEFA, y posteriormente por medio de la Resolución Ministerial Nº 042-2013-MINAM, publicada el 19 de febrero de 2013, el Ministerio del Ambiente precisó que el OEFA es competente para ejercer la función de identificación de pasivos ambientales de hidrocarburos, en el marco de lo establecido en la Ley Nº 29134 y su Reglamento.

6. Asimismo, mediante Resolución de Consejo Directivo N° 022-2013-OEFA/CD del 22 de mayo de 2013, se aprobó la Directiva N° 001-2013-OEFA/CD - Directiva para la identificación de pasivos ambientales en el subsector hidrocarburos a cargo del OEFA y la Metodología para la Estimación del Nivel de Riesgo de Pasivos Ambientales en el Subsector Hidrocarburos.

A continuación se detallan las acciones desarrolladas:

III. IDENTIFICACIÓN DE PASIVO AMBIENTAL DEL SUBSECTOR HIDROCARBUROS CON CÓDIGO DE FICHA OEFA F01044

III.1 Revisión Documentaria

7. Entre los años 2001 y 2002, PERUPETRO S.A. (en adelante, PERUPETRO) realizó el estudio denominado "Pasivos Ambientales - Estudio de Pozos ATA, APA y DPA"[4](en adelante, Estudio PERUPETRO), evaluándose un total de 8 944 pozos, los cuales fueron clasificados con un código de intervención[5], para priorizar su abandono o considerarlo dentro de un programa de rehabilitación.

8. De acuerdo al Estudio PERUPETRO, 401 pozos fueron clasificados con los códigos 1A y 1B; sin embargo, se priorizaron los trabajos de abandono de 204 pozos ubicados en los campos del noroeste del Perú, así como los pozos ubicados en el sector Pirín y Ahuallane en Puno, en la medida que representaban un mayor peligro a la seguridad integral de las personas. La ejecución del programa de abandono técnico definitivo de dichos pozos estuvo a cargo de PETROPERÚ S.A. (en adelante, PETROPERÚ), según

---

4 Pozo ATA: Pozo con abandono temporal.
Pozo APA: Pozo con abandono permanente.
Pozo DPA: Pozo abandonado durante la perforación.

5 1A: Pozos que necesitan abandono permanente, por constituir un verdadero peligro a la seguridad integral de las personas.
1B: Pozos que necesitan abandono permanente, porque potencialmente pueden contaminar el ambiente.
1C: Pozos secos, productores de agua, que no contaminan el ambiente y no son un peligro para las personas.
2A: Pozos que de alguna forma debe considerarse su rehabilitación, ya sea para ponerlos en producción o para incluirlos dentro de proyectos de recuperación mejorada.

la autorización dispuesta en el Artículo 6° de la Ley N° 28880 - Ley que autoriza Crédito Suplementario en el Presupuesto del Sector Público para el Año Fiscal 2006 y dicta otras medidas.

9. Asimismo, entre los años 2009 y 2010, el OSINERGMIN realizó trabajos de identificación de pasivos ambientales del subsector hidrocarburos, identificándose 6 271 pozos, de los cuales 4 634 fueron considerados pasivos ambientales, de acuerdo a los informes números 19853-2009-OS-GFHL/UMAL, 7426-2010-OS-GFHL/UEEL y 13609-2010-OS-GFHL/UPPD del OSINERGMIN. Sin embargo, no todos los pozos identificados y evaluados cumplen con la definición de pasivo ambiental, de acuerdo a lo establecido en el Artículo 2° de la Ley N° 29134 - Ley que regula los Pasivos Ambientales del Subsector Hidrocarburos.

10. De la revisión documentaria, se tiene que el pasivo ambiental evaluado corresponde a un pozo inactivo, considerado en el Estudio PERUPETRO como un pozo ATA con código de intervención 2A; es decir, un pozo con abandono temporal, respecto del cual debe considerarse su rehabilitación, ya sea para ponerlo en producción o para incluirlo dentro de proyectos de recuperación mejorada, este pozo no presenta invervalos perforados y no cuenta con tapones de abandono. Así mismo, no cumple con la legislación de la época en la que fue elaborado el Estudio PERUPETRO (ver anexo 6).

11. Según el registro del OSINERGMIN, se aprecia casing con sistema de válvulas, suelo impregnado con hidrocarburos y no se percibe venteo o fluido dentro del casing (ver anexo 7).

III.2 Descripción del pasivo ambiental y área circundante

III.2.1 Identificación del área

12. De la revisión del contenido correspondiente a la Línea Base del Estudio de Impacto Ambiental para el proyecto de "Perforación de 3 022 pozos de desarrollo y Prospección Sísmica 2D de 59 km", aprobado por Resolución Directoral N° 203-2012-MEM/AAE, se pudo determinar que el Pozo T3817 está ubicado en una zona de vida de "Desierto perárido - Tropical", con características geomorfológicas de "Dunas monticulares", presentan un clima cálido muy seco tropical (árido tropical); se emplaza sobre la unidad de vegetación matorral desértico de quebras con cauces temporales; está conformado por suelos desarrollados a partir de la acumulación eólica y presenta un aspecto general desértico y ondulado, ubicado en dunas monticulares y dunas monticulares sobre pie de monte con pendientes entre los 15 a 50 %.

13. El área evaluada se emplaza en un terreno de relieve semiplano rodeado por vegetación arbustiva densa al rededor del área constituida principalmente por algarrobos y se ubica en el lecho de la quebrada Pariñas (quebrada seca con acumulación de material eólico). No existe trocha carrozable hasta el pozo (la vía carrozable más cercana se encuentra a 180 m) tampoco existe presencia de población asentada en los alrededores ni actividades industriales/extractivas en operación a 200 m a la redonda del pozo..

III.2.2 Descripción del pasivo ambiental

14. Durante la evaluación in situ realizada por el OEFA el 27 de mayo de 2014, se observó un pozo inactivo que presenta casing corroído de aproximadamente 6 plg de diámetro con tubería de reducción con sistema de válvulas deterioradas que no asegurarían el hermetismo del pozo, toda la estructura sobresale en 0,7 m de la superficie. No se visualizó afloramientos de líquidos ni se percibieron olores característicos a hidrocarburos

provenientes del pozo, sin embargo se observó suelo con hidrocarburos en el área circundante al pozo (ver anexos 1, 2 y 3).

15. Para la evaluación del suelo en el área circundante al pozo se realizó un recorrido y exploración, con la finalidad de determinar la presencia de hidrocarburos estableciéndose la ubicación de los puntos de muestreo de suelo, tras el análisis de las muestras recolectadas, los resultados de los reportes de ensayo de laboratorio determinan que las concentración de la Fracción de hidrocarburos F2 (C_{10}-C_{28}) y Fracción de hidrocarburos F3 (C_{28}-C_{40}) superan las concentraciones establecidas en el Estándar de Calidad Ambiental para Suelo de uso agrícola aprobado por el Decreto Supremo N° 002-2013-MINAM, evidenciando la presencia de suelo contaminado con hidrocarburos, como se detalla en el Item III.3.

16. En ese sentido, de la revisión documentaria y evaluaciòn de los antecedentes y las observaciones en campo se tiene que el pozo se encuentra mal abandonado, toda vez que no se encuentra herméticamente cerrado ni en condiciones seguras para el abandono, conforme se establece en el Artìculo 2º del Decreto Supremo N° 032-2004-EM - Reglamento de las Actividades de Exploración y Explotación de Hidrocarburos[6]. Además de presentar suelo contaminado con hidrocarburo en el área circundante al pozo.

III.3 Identificación de contaminantes y toma de muestras

III.3.1 Calidad del suelo

17. Producto del recorrido y exploración del área circundante al pozo, se ubicaron dos (2) puntos para la recolección de igual número de muestras puntuales de suelo para su correspondiente análisis en un laboratorio acreditado por INDECOPI. Para la toma de muestra se siguieron los criterios establecidos en la Guía para Muestreo de Suelos en el marco del Decreto Supremo N° 002-2013-MINAM, Estándares de Calidad Ambiental (ECA) para suelo, aprobado con R.M. N° 085-2014-MINAM - Ministerio del Ambiente.

18. La descripción y ubicación de los puntos de muestreo de suelo; así como, los parámetros analizados en laboratorio se detallan en la Tabla 1 (ver anexo 4).

Tabla 1: Puntos de Muestreo

Matriz	Código del punto de muestreo	Parámetros analizados	Descripción	WGS 84 ZONA 17M	
				ESTE (m)	NORTE (m)
Suelo	F01044-SU01	FH F1 (C_6-C_{10})* FH F2 (C_{10}-C_{28}) FH F3 (C_{28}-C_{40})	La muestra de suelo se tomó a 1,4 m de distancia del casing del Pozo y a una profundidad de 0,3 m de la superficie del suelo.	473031	9500665
Suelo	F01044-SU02	FH F1 (C_6-C_{10})* FH F2 (C_{10}-C_{28}) FH F3 (C_{28}-C_{40})	La muestra de suelo se tomó a 1,5 m de distancia del casing del Pozo y a una profundidad de 0,3 m de la superficie del suelo.	473031	9500663

*De manera referencial, dado que el ECA considera la fracción de hidrocarburo F1 (C_5-C_{10}).
FH F1: Fracción de hidrocarburos F1 (C_6-C_{10}).
FH F2: Fracción de hidrocarburos F2 (C_{10}-C_{28}).
FH F3: Fracción de hidrocarburos F3 (C_{28}-C_{40}).

---

6 Decreto Supremo N° 032-2004-EM - Reglamento de las Actividades de Exploración y Explotación de Hidrocarburos.
Artículo 2º.- Definiciones
(...)
"Abandono del Pozo: Trabajos que se efectúan para dejar herméticamente cerrado y en condiciones seguras un Pozo."
(...)

19. Los resultados obtenidos en laboratorio fueron comparados con el Estándar de Calidad Ambiental para Suelo de uso agrícola (Decreto Supremo N° 002-2013-MINAM), dado que cerca de la ubicación del pozo se muestra un hábitat de especies arbustivas y arbóreas permanentes y transitorias de la zona, además de que no se ha observado viviendas ni actividad industrial/extractiva en curso en los alrededores a la ubicación del pozo. Se obtuvieron los siguientes resultados de laboratorio (ver anexo 5):

Tabla 2: Resultado de los análisis fisicoquímicos realizados

Matriz	Código de muestra	Parámetros analizados	Resultado	Unidad	ECA o norma referencial	% que se encuentra por encima del ECA o norma referencial	Laboratorio	Número de informe de ensayo de laboratorio
Suelo	F01044-SU01	FH F1 (C_6-C_{10})*	< 10	mg/kg	200	No supera	AGQ Perú S.A.C	S-14/17696
Suelo	F01044-SU01	FH F2 (C_{10}-C_{28})	7 094	mg/kg	1 200	491,7 %	AGQ Perú S.A.C	S-14/17696
Suelo	F01044-SU01	FH F3 (C_{28}-C_{40})	23 867	mg/kg	3 000	695,6 %	AGQ Perú S.A.C	S-14/17696
Suelo	F01044-SU02	FH F1 (C_6-C_{10})*	< 10	mg/kg	200	No supera	AGQ Perú S.A.C	S-14/17697
Suelo	F01044-SU02	FH F2 (C_{10}-C_{28})	1 100	mg/kg	1 200	No supera	AGQ Perú S.A.C	S-14/17697
Suelo	F01044-SU02	FH F3 (C_{28}-C_{40})	4 880	mg/kg	3 000	62,7 %	AGQ Perú S.A.C	S-14/17697

*De manera referencial, dado que el ECA considera la fracción de hidrocarburo F1 (C_5-C_{10}).
FH F1: Fracción de hidrocarburos F1 (C_6-C_{10}).
FH F2: Fracción de hidrocarburos F2 (C_{10}-C_{28}).
FH F3: Fracción de hidrocarburos F3 (C_{28}-C_{40}).

20. Los resultados obtenidos del análisis en laboratorio evidencian la presencia de suelo contaminado con hidrocarburos, dado que las concentraciones correspondientes a la Fracción de hidrocarburos F2 (C_{10}-C_{28}) y Fracción de hidrocarburos F3 (C_{28}-C_{40}) de ambas muestras, superan el ECA para suelo de uso agrícola.

21. A continuación se realiza la estimación del nivel de riesgo en función del parámetro Fracción de hidrocarburos F3 (C_{28}-C_{40}), debido a que presentó el valor más alto en la valoración (% que supera el ECA) entre el resto de parámetros considerados para la evaluación.

III.4 Estimación del Nivel de Riesgo

22. La estimación del nivel de riesgo del pasivo ambiental, se evaluó conforme a los lineamientos establecidos en la Metodología para la Estimación del Nivel de Riesgo de Pasivos Ambientales en el Subsector Hidrocarburos aprobada por Resolución de Consejo Directivo N° 022-2013-OEFA/CD.

III.4.1 Salud

Identificación de peligros

23. Existe presencia de suelo contaminado con hidrocarburo a nivel superficial, que puede afectar la salud de la población en caso exista un contacto directo continuo y/o manipulación continua (sin la adecuada protección) con este suelo.

Estimación de la probabilidad

24. La probabilidad de ocurrencia de peligros se evaluó in situ y en gabinete, conforme a los lineamientos de la Metodología para la Estimación del Nivel de Riesgo de Pasivos Ambientales en el Subsector Hidrocarburos, conforme al siguiente detalle:

Probabilidad de la ocurrencia	Valor
Debido a la permanente presencia de suelo contaminado con hidrocarburo y a las condiciones en las que se encuentra el pozo, se estima que ocurre de manera continua.	5

Fuente: Elaboración propia (Cuadro N° 1 de la Metodología para la Estimación del Nivel de Riesgo de Pasivos Ambientales en el Subsector Hidrocarburos).

Estimación de la consecuencia en la salud

25. La consecuencia en la salud, se evaluó in situ y en gabinete, conforme a los lineamientos establecidos en la Metodología para la Estimación del Nivel de Riesgo de Pasivos Ambientales en el Subsector Hidrocarburos, como se detalla a continuación:

Salud = C + 2(P) + E + Pobl.

Factores	Escenarios	Puntuación
Cantidad (C)	De los resultados del análisis de las muestras de suelo alrededor del pozo, se encontraron valores de concentración para la Fracción de hidrocarburos F3 (C_{28}-C_{40}) de hasta 695,6 % por encima del ECA para suelo de uso agrícola	4
Peligrosidad (P)	Existe suelo contaminado con hidrocarburo en el área circundante al pozo y una de las propiedades intrínsecas de los hidrocarburos es ser combustibles.	2* x (2)
Extensión (E)	El pozo se encuentra aproximadamente a 2,8 km de distancia de dos viviendas aisladas.	1
Población potencialmente afectada (Pobl.)**	No existe presencia de viviendas asentadas próximas al área circundante del pozo (menos de 1 km).	1
Total		10

Fuente: Elaboración propia (Cuadros números 2, 3, 4 y 5 de la Metodología para la Estimación del Nivel de Riesgo de Pasivos Ambientales en el Subsector Hidrocarburos).

** La peligrosidad se multiplica por la constante 2 en la sumatoria de factores para el cálculo de la consecuencia.*
***La población potencialmente afectada ha sido determinada considerando un radio de hasta 1 km, dado que la mayor distancia en el factor extensión está referida a 1 km.*

26. Para la puntuación de 10, le corresponde un valor numérico de 2 (Cuadro N° 11 de la Metodología para la Estimación del Nivel de Riesgo de Pasivos Ambientales en el Subsector Hidrocarburos) para la consecuencia en la salud.

Estimación del nivel de riesgo en la salud

27. De acuerdo a lo señalado en la Metodología para la Estimación del Nivel de Riesgo de Pasivos Ambientales en el Subsector Hidrocarburos, el cálculo para la estimación de riesgo para la salud, se realiza empleando la siguiente ecuación:

Riesgo = Probabilidad x Consecuencia

28. Reemplazando los valores obtenidos en esta ecuación tenemos: (5 x 2), el valor del riesgo para la salud es 10, que se interpreta como un nivel de riesgo MEDIO de acuerdo a los rangos establecidos en el siguiente cuadro:

Determinación del nivel de riesgo

Nivel de riesgo en función de la salud, seguridad de la población y calidad del ambiente	Rango del riesgo
Riesgo alto	16 – 25
Riesgo medio	6 – 15
Riesgo bajo	1 – 5

Fuente: Cuadro N° 14 de la Metodología para la Estimación del Nivel de Riesgo de Pasivos Ambientales en el Subsector Hidrocarburos.

III.4.2 Seguridad de la población

Identificación de peligros

29. Debido a las condiciones en las que se encuentra el pozo y su área circundante pueden ocasionar daños a la integridad física de las personas producto de caídas y/o golpes.

Estimación de la probabilidad

30. La probabilidad de ocurrencia de peligros se evaluó in situ y en gabinete, conforme a los lineamientos de la Metodología para la Estimación del Nivel de Riesgo de Pasivos Ambientales en el Subsector Hidrocarburos, tal como se detalla a continuación:

Probabilidad de la ocurrencia	Valor
Debido a la permanente presencia de suelo contaminado con hidrocarburo y a las condiciones en las que se encuentra el pozo, se estima que ocurre de manera continua.	5

Fuente: Elaboración propia (Cuadro N° 1 de la Metodología para la Estimación del Nivel de Riesgo de Pasivos Ambientales en el Subsector Hidrocarburos).

Estimación de la consecuencia en la seguridad de la población

31. La consecuencia en la seguridad de la población se evaluó in situ y en gabinete, conforme a los lineamientos establecidos en la Metodología para la Estimación del Nivel de Riesgo de Pasivos Ambientales en el Subsector Hidrocarburos, como se detalla a continuación:

Seguridad de la población = Σ (Factores)

Factores	Escenarios	Puntuación
Accesibilidad	Las viviendas más cercanas se encuentra aproximadamente a 2,8 km del pozo, por lo que se requiere hacer un recorrido largo a pie en vía no demarcada.	3
Potencial de colapso	Estructura a nivel de la superficie del suelo (menor a 1,5 m).	1

Factores	Escenarios	Puntuación
Presencia de cercos	El área del pasivo ambiental no está cercada ni señalizada.	4
Potencial de incendios o explosión	Presencia de residuos de petróleo impregnados en el suelo, cuyas propiedades se encuentran neutralizadas por su exposición a la intemperie y a agentes naturales.	1
Total		9

Fuente: Elaboración propia (Cuadros números 7, 8, 9 y 10 de la Metodología para la Estimación del Nivel de Riesgo de Pasivos Ambientales en el Subsector Hidrocarburos).

32. Para la puntuación de 9, le corresponde un valor numérico de 2 (Cuadro N° 13 de la Metodología para la Estimación del Nivel de Riesgo de Pasivos Ambientales en el Subsector Hidrocarburos) para la consecuencia en la seguridad de la población.

Estimación del nivel de riesgo en la seguridad

33. De acuerdo a lo señalado en la Metodología para la Estimación del Nivel de Riesgo de Pasivos Ambientales en el Subsector Hidrocarburos, el cálculo para la estimación de riesgo para la seguridad de la población se realiza empleando la siguiente ecuación:

Riesgo = Probabilidad x Consecuencia

34. Reemplazando los valores obtenidos en esta ecuación tenemos: (5 x 2), el valor del riesgo para la seguridad de la población es 10, que se interpreta como un nivel de riesgo MEDIO de acuerdo a los rangos establecidos en el siguiente cuadro:

Determinación del nivel de riesgo

Nivel de riesgo en función de la salud, seguridad de la población y calidad del ambiente	Rango del riesgo
Riesgo alto	16 – 25
Riesgo medio	6 – 15
Riesgo bajo	1 – 5

Fuente: Cuadro N° 14 de la Metodología para la Estimación del Nivel de Riesgo de Pasivos Ambientales en el Subsector Hidrocarburos.

III.4.3 Calidad del Ambiente

Identificación de peligros

35. Existe presencia de hidrocarburo contaminado en el suelo a nivel superficial, que afecta la calidad del suelo y podría ser transportado hacia otras áreas debido a la acción de agentes naturales como las precipitaciones pluviales y/o el viento, existiendo la posibilidad de afectar otros componentes ambientales.

Estimación de la probabilidad

36. La probabilidad de ocurrencia de peligros se evaluó in situ y en gabinete, conforme a los lineamientos de la Metodología para la Estimación del Nivel de Riesgo de Pasivos Ambientales en el Subsector Hidrocarburos, como se detalla a continuación.

Probabilidad de la ocurrencia	Valor
Debido a la permanente presencia de suelo contaminado con hidrocarburo y a las condiciones en las que se encuentra el pozo, se estima que ocurre de manera continua.	5

Fuente: Elaboración propia (Cuadro N° 1 de la Metodología para la Estimación del Nivel de Riesgo de Pasivos Ambientales en el Subsector Hidrocarburos).

Estimación de la consecuencia en la calidad del ambiente

37. La consecuencia en la calidad del ambiente se evaluó in situ y en gabinete, conforme a los lineamientos establecidos en la Metodología para la Estimación del Nivel de Riesgo de Pasivos Ambientales en el Subsector Hidrocarburos, como se detalla a continuación.

Calidad del ambiente = C + 2(P) + E + CM

Factores	Escenarios	Puntuación
Cantidad (C)	De los resultados del análisis de las muestras de suelo alrededor del pozo, se encontraron valores de concentración para la Fracción de hidrocarburos F3 (C_{28}-C_{40}) de hasta 695,6 % por encima del ECA para suelo de uso agrícola.	4
Peligrosidad (P)	Existe suelo contaminado con hidrocarburo en el área circundante al pozo y una de las propiedades intrínsecas de los hidrocarburos es ser combustibles.	2* x (2)
Extensión (E)	El pozo se encuentra aproximadamente a 2,8 km de distancia de dos viviendas aisladas.	1
Calidad del Medio (CM)	El pasivo ambiental está afectando la calidad del componente ambiental suelo, debido a la presencia de Fracción de hidrocarburos F2 (C_{10}-C_{28}) y Fracción de hidrocarburos F3 (C_{28}-C_{40}), cuyas concentraciones superan lo establecido en el ECA para suelo agrícola.	2
Total		11

Fuente: Elaboración propia (Cuadros números 2, 3, 4 y 6 de la Metodología para la Estimación del Nivel de Riesgo de Pasivos Ambientales en el Subsector Hidrocarburos).

** La peligrosidad se multiplica por la constante 2 en la sumatoria de factores para el cálculo de la consecuencia.*

38. Para la puntuación de 11, le corresponde un valor numérico de 3 (Cuadro N° 12 de la Metodología para la Estimación del Nivel de Riesgo de Pasivos Ambientales en el Subsector Hidrocarburos) para la consecuencia en la calidad del ambiente.

Estimación del nivel de riesgo en la calidad del ambiente

39. De acuerdo a lo señalado en la Metodología para la Estimación del Nivel de Riesgo de Pasivos Ambientales en el Subsector Hidrocarburos, el cálculo para la estimación de riesgo para la calidad del ambiente, se realiza empleando la ecuación:

Riesgo = Probabilidad x Consecuencia

40. Reemplazando los valores obtenidos en esta ecuación tenemos: (5 x 3), el valor del riesgo para la calidad del ambiente es 15, que se interpreta como un nivel de riesgo MEDIO de acuerdo a los rangos establecidos en el siguiente cuadro:

Determinación del nivel de riesgo

Nivel de riesgo en función de la salud, seguridad de la población y calidad del ambiente	Rango del riesgo
Riesgo alto	16 – 25
Riesgo medio	6 – 15
Riesgo bajo	1 – 5

Fuente: Cuadro N° 14 de la Metodología para la Estimación del Nivel de Riesgo de Pasivos Ambientales en el Subsector Hidrocarburos.

IV. CONCLUSIONES

41. Sobre la base de las consideraciones expuestas, es posible formular las siguientes conclusiones:

(i) El pozo identificado con código PERUPETRO T3817, califica como un pozo mal abandonado que no se encuentra herméticamente cerrado ni en condiciones seguras, de conformidad con lo establecido en el Artículo 2° del Decreto Supremo N° 032-2004-EM - Reglamento de las Actividades de Exploración y Explotación de Hidrocarburos.

(ii) En el área circundante al pozo, existe suelo contaminado por la presencia de hidrocarburos, según los resultados obtenidos en laboratorio para los parámetros Fracción de Hidrocarburos F2 (C_{10}-C_{28}) y Fracción de Hidrocarburos F3 (C_{28}-C_{40}); cuyas concentraciones han superado el valor establecido en el Estándar de Calidad Ambiental para suelo agrícola, aprobado por Decreto Supremo N° 002-2013-MINAM.

(iii) El pozo mal abandonado (T3817) y el suelo del área circundante al pozo descritas en la Ficha OEFA F01044, constituyen un pasivo ambiental del subsector hidrocarburo, en la medida que cumplen con la definición de pasivo ambiental del subsector hidrocarburo establecido en el Artículo 2° de la Ley N° 29134 - Ley que Regula los Pasivos Ambientales del Subsector Hidrocarburos.

(iv) Los resultados de la estimación del nivel de riesgo de este pasivo ambiental determinan que, el nivel de riesgo para la *salud es MEDIO*, el nivel de riesgo para la *seguridad de la población es MEDIO* y el nivel de riesgo para la *calidad del ambiente es MEDIO*.

V. RECOMENDACIÓN

42. Conforme a las conclusiones expuestas, se recomienda remitir el presente Informe a la Dirección General de Asuntos Ambientales Energéticos del Ministerio de Energía y Minas, para su conocimiento y fines pertinentes.

VI. ANEXOS

1. Registro fotográfico.
2. Ficha para la identificación de pasivos ambientales en el subsector hidrocarburos (OEFA).
3. Mapa de ubicación geográfica.
4. Reporte de Monitoreo de Suelo.
5. Informe de ensayo de laboratorio.
6. Ficha de información de pozo (fuente: Estudio PERUPETRO).
7. Ficha de identificación de Pasivos Ambientales del OSINERGMIN.

Atentamente,

JULIO CÉSAR ROJAS FLORES
Tercero Evaluador para la Identificación
de Pasivos Ambientales del Subsector
Hidrocarburos

ANEXOS

ANEXO 1

Registro fotográfico

Fotografía N° 1. Identificación del pozo inactivo con código PERUPETRO T3817. Presenta casing con tubería de reducción y válvulas deterioradas que no asegurarían el hermetismo del pozo.

Fotografía N° 2. Vista del área circundante al pozo inactivo T3817, ubicada en lecho de quebrada seca Pariñas.

Fotografía N° 3.Toma de muestra de suelo en el punto F01044-SU01, ubicado a 1,4 m aproximadamente del Pozo T3817.

Fotografía N° 4. Toma de muestra de suelo en el punto F01044-SU02, ubicado a 1,5 m aproximadamente del Pozo T3817.

ANEXO 2

Ficha para la identificación de pasivo ambiental en el subsector hidrocarburo (OEFA)

FICHA PARA LA IDENTIFICACIÓN DE PASIVOS AMBIENTALES EN EL SUBSECTOR HIDROCARBUROS

Fecha de la visita:	Hora de la visita:	Nombre del evaluador:	Dirección / Unidad:
27-may-14	17:54	Miguel Angel Ayala Paredes	OEFA - DE

I. IDENTIFICACIÓN Y UBICACIÓN

Localidad:
Distrito: Pariñas
Provincia: Talara
Región : Piura

Código PERUPETRO: T3817

Estado Tiempo: ○ Lluvioso ◉ Soleado ○ Nublado
(Descripción)
El estado del tiempo se presenta soleado y con cielo despejado.

Lote ◉
Proyecto ○
Otros ○

Nombre: VI
Área de operación: Puerto Rico

Coordenadas UTM	Datum Geodésico:	Zona:	Norte:	Este	Altitud (m):	Precisión (m):
	WGS84	17	9500662	473030	No determinado	±

Breve Descripción de la zona:

La zona evaluada donde se ubica el pozo se emplaza en un terreno de relieve semiplano, rodeado por vegetación arbustiva al rededor del área que se encuentra constituida principalmente por "algarrobo"; se ubica en el lecho de la quebrada Pariñas (quebrada seca y con acumulación de material eólico). No existe trocha carrozable hasta el pozo (la vía carrozable más cercana se encuentra a 180 m) tampoco presencia de población asentada en los alrededores ni actividades industriales/extractivas en operación a 200 m a la redonda del pozo.

II. DESCRIPCIÓN DEL POSIBLE PASIVO AMBIENTAL

Tipo de	Pozo Abandonado	Instalaciones mal Abandonadas	Suelos Contaminados con Efluente o Derrame	Emisiones	Restos de Residuos	Otros:
	◉	○	◉	○	○	

Descripción del Pasivo Ambiental:

Se trata de un pozo inactivo que presenta casing corroído de aproximadamente 6 plg de diámetro con tubería de reducción y sistema de válvulas deterioradas que no asegurarían el hermetismo del pozo, toda la estructura sobresale en 0,7 m de la superficie. No se visualiza afloramientos de líquidos ni se perciben olores característicos a hidrocarburos provenientes del pozo, sin embargo se observa suelo con hidrocarburos en el área circundante al pozo.

Área afectada aprox. (m2): 7 **Profundidad aproximada del área afectada (m):** 0.3

III. ACTIVIDADES QUE SE REALIZAN DENTRO DEL ÁREA DE INFLUENCIA

Actividades económicas:	Industrial ☐	Comercial ☐	Agropecuaria ☐	**Otros:** Ninguna.
Actividades recreativas:	Natación ☐	Caza ☐	Campo deportivo ☐	**Otros:** Ninguna.

IV. SITUACIÓN DEL ENTORNO

Entorno	Distancia aprox. (m)	Descripción
Viviendas	2812	Presencia de viviendas aisladas.
Infraestructura vial	180	Trocha carrozable.
Infraestructura urbana	-	No existe en un radio aproximado de 200 m a la redonda.
Áreas Agrícolas o Ganaderas	-	No existe en un radio aproximado de 200 m a la redonda.
Explotación forestal	-	No existe en un radio aproximado de 200 m a la redonda.
Bosque y/o Vegetación Natural	156	Distancia de vegetacion natural
Especies y Ecosistemas en Protección	-	No existe en un radio aproximado de 200 m a la redonda.
Otros		No aplica.

Observaciones Ninguna.

V. SITUACIÓN DEL AGUA (En caso de existir impacto al agua, a una distancia de hasta 100 m)

Cuerpo de agua cercano: No **Nombre del cuerpo de agua:** No aplica.
Distancia aproximada (m) No determinado. **Volumen o caudal aproximado:** No determinado.

PASIVOS AMBIENTALES - DIRECCIÓN DE EVALUACIÓN

FICHA PARA LA IDENTIFICACIÓN DE PASIVOS AMBIENTALES EN EL SUBSECTOR HIDROCARBUROS

Descripción del cuerpo de agua: No aplica.

Uso del agua: No aplica.

VI. INFORMACIÓN COMPLEMENTARIA A LA DESCRIPCIÓN DEL PASIVO AMBIENTAL

Infraestructura encontrada (En caso de	Campamentos, oficinas, talleres ☐	Caminos, pistas de aterrizaje, líneas férreas ☐	Líneas eléctricas ☑	Maquinaria pesada ☐
	Plantas de procesos abandonadas ☐	Generadores y transformadores eléctricos ☐	**Otros**	

Descripción de infraestructura:

Tipo de Residuo (En caso de existir)	Material de desbroce ☐	Chatarra ☐	Industrial ☐	Desmonte ☐	Escoria ☐	Construcción ☐	**Otros:**

Descripción de los residuos, en caso de existir (Volumen, etc.):

CALIDAD AMBIENTAL	**CANTIDAD**	**Componente ambiental**	Cantidad de contaminante que se encuentre mayor a 1% hasta 10% sobre el ECA o norma referencial ○	Cantidad de contaminante que se encuentre mayor a 10% hasta 50% sobre el ECA o norma referencial ○	Cantidad de contaminante que se encuentre mayor a 50% hasta 100% sobre el ECA o norma referencial ○	Cantidad de contaminante que se encuentre mayor al 100% sobre el ECA o norma referencial ◉
		Infraestructura o residuos	Menor a 5 toneladas ○	Entre 5 a 49 toneladas ○	Entre 50 a 500 toneladas ○	Mayor a 500 toneladas ○
	Peligrosidad		Daños leves y reversibles ○	Combustible ◉	Explosiva, inflamable, corrosiva ○	Muy inflamable, muy tóxica, causa efectos irreversibles inmediatos ○
	Extensión		Presencia de población en un radio mayor a 1 km ◉	Presencia de población en un radio de 0,5 a 1 km ○	Presencia de población en un radio menor de 0,5 km ○	Presencia de población adyacente, localizada en el mismo lugar del pasivo ○
	Calidad del Medio		Pasivo ambiental que no afecte a los componentes ambientales ○	Pasivo ambiental que se encuentre afectando en un componente ambiental, en al menos un parámetro establecido en el ECA o normal referencial ◉	Pasivo ambiental que se encuentre afectando en dos componentes ambientales, en al menos un parámetro por componente afectado establecido en el ECA o normal referencial ○	Pasivo ambiental que se encuentre afectando dos o más componentes ambientales y dos o más parámetros por componente afectado establecido en el ECA o normal referencial ○

SALUD	**Población afectada**	Menor a 5 personas ◉	De 5 a 50 personas ○	De 50 a 100 personas ○	Más de 100 personas ○

SEGURIDAD DE LA POBLACIÓN	**Accesibilidad**	Para llegar se requiere de un vehículo de transporte (bote, helicóptero, avión) ○	En vehículo, seguido de distancia corta a pie (mayor a 1 km) ○	Recorrido largo a pie en vía no demarcada (mayor de 1 km) ◉	Adyacente a áreas pobladas, corta distancia a pie (menos de 1 km) ○
	Potencial de colapso	Instalaciones con cimentación deteriorada y con construcciones deterioradas a nivel del suelo (menor a 1,5 m) ◉	Instalaciones con cimentación deteriorada y con construcciones inestables de poca elevación (entre 1,5 y 2,5 m de altura) ○	Instalaciones con cimentación deteriorada y con construcciones inestables y elevadas (mayor a 2,5 m de altura) ○	Instalaciones con cimentación deteriorada y con construcciones inestables y elevadas, con potencial caída de escombros (mayor a 2,5 m de altura) potencial caída de escombros ○
	Presencia de cercos	Zona afectada con cercos y señales, ambos deteriorados ○	Zona afectada cercada y no señalizada ○	Zona afectada no cercada pero señalizada ○	Zona afectada no cercada ni señalizada ◉
	Potencial de incendios o explosivos	Existen residuos explosivos y/o combustibles cuyas propiedades se encuentran neutralizadas ◉	Existen residuos explosivos y/o combustibles almacenados en infraestructuras deterioradas ○	Existen residuos explosivos y/o combustibles abandonados en áreas cercadas ○	Existen residuos explosivos y/o combustibles abandonados a la intemperie ○

PASIVOS AMBIENTALES - DIRECCIÓN DE EVALUACIÓN - V°B°

FICHA PARA LA IDENTIFICACIÓN DE PASIVOS AMBIENTALES EN EL SUBSECTOR HIDROCARBUROS

	Aire	Agua superficial	Agua subterranea	Sedimento	Suelo	Efluentes	Emisiones
Nº Muestras Recolectadas:	0	0	0	0	2	0	0
Laboratorio / Número de informe de laboratorio:	No aplica	No aplica	No aplica	No aplica	AGQ PERÙ S.A.C S-14/17696 y S-14/ 17697.	No aplica	No aplica

Observaciones: A la fecha, el evaluador responsable de la presente Ficha no se encuentra laborando en el OEFA, por lo que la ficha es firmada por el Coordinador para la identificación de Pasivos Ambientales del Subsector Hidrocarburos.

Carlos Allen Guillén Pantigozo
Coordinador para la Identificación de Pasivos
Ambientales del Sub Sector Hidrocarburos
Dirección de Evaluación

PASIVOS AMBIENTALES - DIRECCIÓN DE EVALUACIÓN - V°B°

ANEXO 3

Mapa de ubicación geográfica

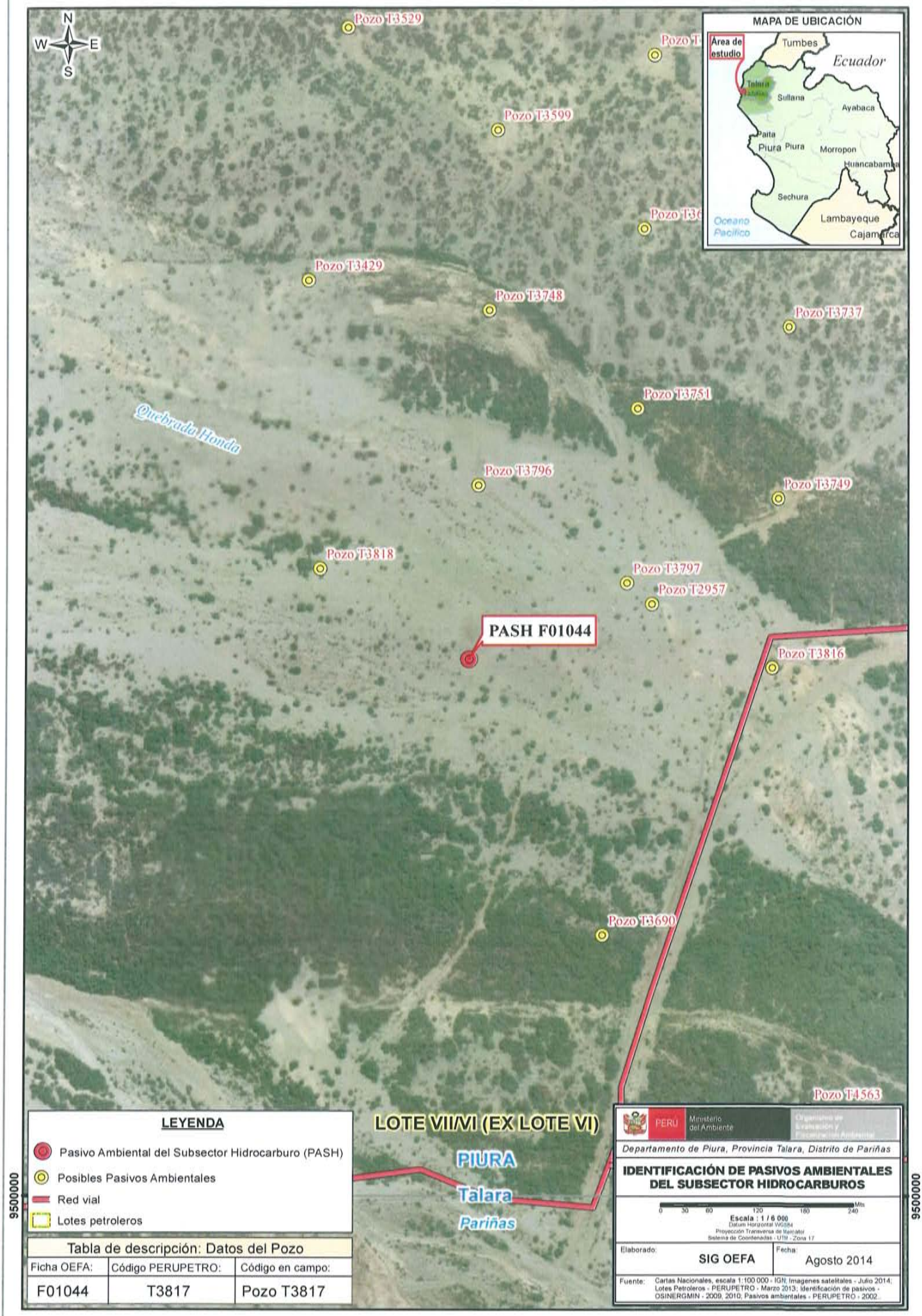

Tabla de descripción: Datos del Pozo		
Ficha OEFA:	Código PERUPETRO:	Código en campo:
F01044	T3817	Pozo T3817

ANEXO 4

Reporte de Monitoreo de Suelo

FICHA SUELO
N° 511- -SU

REPORTE DE MONITOREO AMBIENTAL EN EL MARCO DE LA IDENTIFICACIÓN DE PASIVOS AMBIENTALES DEL SUBSECTOR HIDROCARBUROS

1. DATOS DEL ADMINISTRADO

Actividad	Identificación de pasivos ambientales del subsector hidrocarburos en el Lote VI - Pozo con código PERUPETRO T3817.
Localidad, distrito, provincia y departamento	Distrito de Pariñas, provincia Talara, departamento Piura.

2. DATOS DEL MONITOREO

Fecha inicio (dd-mm-aa)	27/05/2014
Fecha fin (dd-mm-aa)	27/05/2014
Equipo Técnico	Ayala Paredes Miguel Angel (Dirección de Evaluación) Pineda Tasayco Franchesca (Dirección de Evaluación)

Puntos de monitoreo de suelo

N°	Código punto muestreo	Matriz	Fecha	Hora	Coordenadas UTM (Datum WGS84)			Descripción
					Zona	Este	Norte	
1	F01044-SU01	SU	27/05/2014	18:15	17	473031	9500665	La muestra de suelo se tomó a 1,4 m de distancia del casing del Pozo y a una profundidad de 0,3 m de la superficie del suelo.
2	F01044-SU02	SU	27/05/2014	18:30	17	473031	9500663	La muestra de suelo se tomó a 1,5 m de distancia del casing del Pozo y a una profundidad de 0,3 m de la superficie del suelo.

Protocolo de monitoreo

"Guía para Muestreo de Suelos en el marco del Decreto Supremo N° 002-2013-MINAM, Estándares de Calidad Ambiental (ECA) para Suelo".

Parámetros a analizar

Matriz	Parámetros a analizar	Observaciones
Suelo	Fracción de Hidrocarburos F1 (C_5-C_{10}) Fracción de Hidrocarburos F2 (C_{10}-C_{28}) Fracción de Hidrocarburos F3 (C_{28}-C_{40})	Análisis en Laboratorio TDR N° 01153-LAB-2014

Laboratorio

AGQ Perú S.A.C

3. OBSERVACIONES

- El estado de tiempo en la zona se presentó soleado.
- Esta ficha no incluye los resultados analíticos del monitoreo ambiental, por cuanto aún no se cuenta con los reportes de laboratorio.

4. ANEXOS

	Sí	No
Copia de Cadena de Custodia con sello de recepción del laboratorio	X	
Registro fotográfico de cada muestra	X	

FECHA

San Isidro, 26 AGO. 2014

SUBDIRECCIÓN DE CALIDAD AMBIENTAL - OEFA

Miguel Ayala Paredes
EVALUADOR

PASIVOS AMBIENTALES - DIRECCIÓN DE EVALUACIÓN - V°B°

ANEXO I

Copia de Cadena de Custodia con sello de recepción del laboratorio

AGQ

CADENA DE CUSTODIA / SOLICITUD DE ANÁLISIS

Código de Laboratorio	Identificación de muestra	Muestreo Fecha (DD-MM-AAAA)	Muestreo Hora (HH:MM)	(E) Tipo Matriz / Material	Contenedor Nro (E - M - P/GO)	Preservación	Filtrado	ANÁLISIS REQUERIDOS			
	[illegible]	[illegible]	[illegible]	SUELO		1		x	x	x	
	[illegible]	[illegible]	[illegible]	SUELO		1		x	x	x	

AGQ PERU S.A.C
31 MAY 2014

ANEXO II

Registro fotográfico



Fotografía N° 1. Toma de muestra de suelo en el punto F01044-SU01, ubicado a 1,4 m aproximadamente del Pozo T3817.

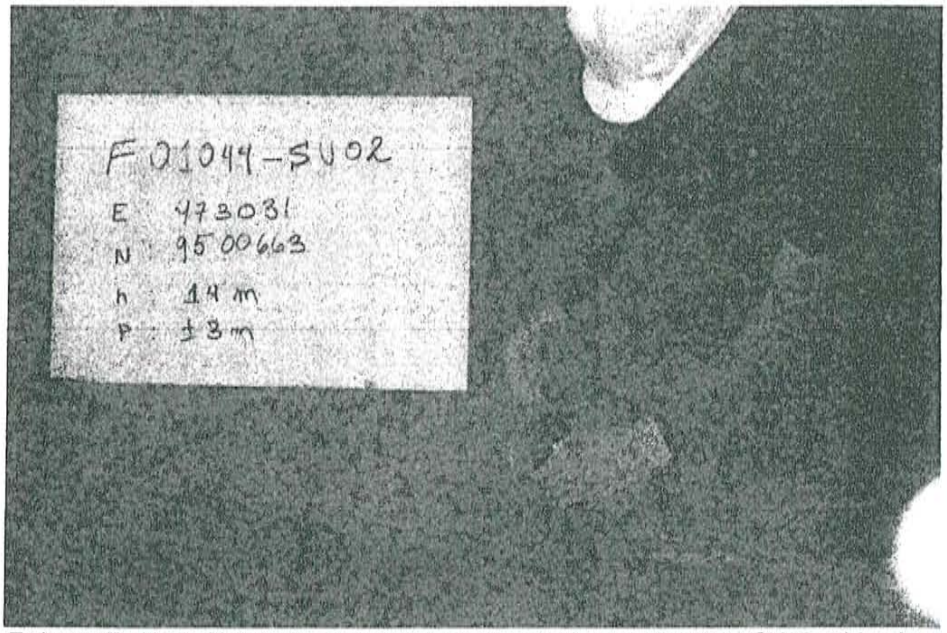

Fotografía N° 2. Toma de muestra de suelo en el punto F01044-SU02, ubicado a 1.5m aproximadamente T3817

ANEXO 5

Informe de ensayo de laboratorio

AGQ
Labs & Technological Services

ilac-MRA ENSAYOS Nº LE3522/LE 1525

Los Parámetros marcados con (*) y los resultados entre paréntesis, no están amparados por la acreditación de ENAC

INFORME DE ENSAYO

Nº de Referencia:	**S-14/17697**	Registrada en:	AGQ Perú	Cliente:	**OEFA**
Análisis:	S-2000 (TPHs C5-C40_a) (PE)	**Centro Análisis:**	**AGQ España**		
Tipo Muestra:	SUELOS RD	Fecha Toma Muestra:	27/05/2014	Domicilio:	AV. REPUBLICA DE PANAMA NRO.3542SAN ISIDRO LIMA LIMA
Lugar de Muestreo:	PARIÑAS-TALARA-PIURA	Fecha Recepción:	31/05/2014		
		Fecha Inicio:	16/06/2014	Cod Cliente:	106327
Punto de Muestreo:	F01044-SU02	Fecha Fin:	25/06/2014	Contrato:	PE14-0228-AMB
Muestreado por:	Cliente	Lote:		Cliente tercero:	
Descripción:	TDR Nº 1153 / F01044-SU02			PNT Muestreo	

A continuación se expone el Informe de Ensayo y Anexo Técnico asociados a la muestra, en los cuales se pueden consultar toda la información relacionada con los ensayos realizados.

Los Resultados emitidos en este informe, no han sido corregidos con factores de recuperación. Siguiendo el protocolo recogido en nuestro manual de calidad,AGQ guardará bajo condiciones controladas la muestra durante un periodo determinado después de la finalización del análisis. Una vez transcurrido este periodo, la muestra será eliminada. Si desea información adicional o cualquier aclaración, no dude en ponerse en contacto con nosotros.

P. A.

Mercedes Naranjo Vasco
Resp. Lab. Inorgánico

P. A.

Jesús Pineda Valdecantos
Resp. Lab. Orgánico

Fecha Emisión 25/6/14

Observaciones:

HORA DE MUESTREO=18:30 H

Autorizaciones - Homologaciones
EMPRESA COLA[redacted]STERIO ME[redacted] AUTORIZACIO[redacted] CONSEJE[redacted] LA JU[redacted]UCIA.-
ENTIDAD COLA[redacted]TE DE LA JU[redacted] LUCIA (EC[redacted] DE LA[redacted]
AGRICULTURA[redacted]CION DE LA [redacted] GRICULTU[redacted] ANCHA[redacted]

AGQ®
Labs & Technological Services

ilac-MRA E C
E N S A Y O S
Nº LE8322- LE 1525
Los Parámetros marcados con (*) y los resultados entre paréntesis, no están amparados por la Acreditación de ENAC

INFORME DE ENSAYO

Nº de Referencia:	S-14/17697	Tipo Muestra:	SUELOS RD
Descripción:	TDR Nº 1153 / F01044-SU02	Fecha Fin:	25/06/2014

RESULTADOS ANALITICOS

Parámetro	Resultado	Unidades	CMA
Características Básicas			
Humedad	1,07	%	

Nota: L.D.T.: Límite de Determinación. SP: sólo parental. Los Resultados de este informe solo afectan a la muestra tal como es recibida en el laboratorio. Queda prohibida la reproducción parcial de este informe sin la aprobación por escrito del laboratorio. Las incertidumbres (expresadas como +/-2s) están recogidas en el anexo técnico adjunto. Los parámetros mrcados con asterisco (*) no estan incluidos en el Alcance de Acreditación. El cliente proporciona todos los datos asociados a la Toma de Muestras, cuando esta ha sido realizada por él . N/A: No Aplica. El método de análisis de multiresiduos no es el más adecuado para la determinación de S elemental, los valores obtenidos deben ser considerados como semicuantitativos y orientativos

AGQ Labs & Technological Services

ENAC ENSAYOS Nº LE1022/LE 1323

Los Parámetros marcados con (*) y los resultados sobre parámetros, no están amparados por la Acreditación de ENAC

INFORME DE ENSAYO

Nº de Referencia:	S-14/17697	Tipo Muestra:	SUELOS RD
Descripción:	TDR Nº 1153 / F01044-SU02	Fecha Fin:	25/06/2014

RESULTADOS ANALITICOS

Parámetro	Resultado	Unidades	CMA	Parámetro	Resultado	Unidades	CMA
Hidrocarburos							
Hidrocarb Totales >C10-C28	1100	mg/Kg		Hidrocarb Totales >C28-C40	4880	mg/Kg	
Hidrocarb Totales >C6-C10	< 10	mg/Kg		* Hidrocarburos Totales C5-C10	< 10	mg/Kg	
* Hidrocarb Totales >C5-C40	5980	mg/Kg		* Hidrocarburos Totales C5	< 10	mg/Kg	

Nota: L.D.T.: Limite de Determinación. SP: sólo parental. Los Resultados de este informe solo afectan a la muestra tal como es recibida en el laboratorio. Queda prohibida la reproducción parcial de este informe sin la aprobación por escrito del laboratorio. Las incertidumbres (expresadas como +/-2s) están recogidas en el anexo técnico adjunto. Los parámetros marcados con asterisco (*) no estan incluidos en el Alcance de Acreditación. El cliente proporciona todos los datos asociados a la Toma de Muestras, cuando esta ha sido realizada por el . N/A: No Aplica. El método de análisis de multiresiduos no es el mas adecuado para la determinación de S elemental, los valores obtenidos deben ser considerados como semicuantitativos y orientativos

INFORME DE ENSAYO

Nº de Referencia:	S-14/17697	Tipo Muestra:	SUELOS RD
Descripción:	TDR Nº 1153 / F01044-SU02	Fecha Fin:	25/06/2014

ANEXO TECNICO

Parámetro	PNT	Técnica	Incert	Rango (1)
Características Básicas				
Humedad	PE-980	Gravimetría	±7%	0,1 - 50 %

Nota: L.D.T.: Límite de Determinación. SP: sólo parental. Los Resultados de este informe solo afectan a la muestra tal como es recibida en el laboratorio. Queda prohibida la reproducción parcial de este informe sin la aprobación por escrito del laboratorio. Las incertidumbres (expresadas como +/-2s) están recogidas en el anexo técnico adjunto. Los parámetros marcados con asterisco (*) no estan incluidos en el Alcance de Acreditación. El cliente proporciona todos los datos asociados a la Toma de Muestras, cuando esta ha sido realizada por él . N/A: No Aplica. El método de análisis de multiresiduos no es el mas adecuado para la determinación de S elemental, los valores obtenidos deben ser considerados como semicuantitativos y orientativos

AGQ Labs & Technological Services

ilac-MRA ENAC ENSAYOS Nº LE 1523 / LE 1523

Los Parámetros marcados con *, y los resultados entre paréntesis, no están amparados por la Acreditación de ENAC

INFORME DE ENSAYO

Nº de Referencia:	S-14/17697	Tipo Muestra:	SUELOS RD
Descripción:	TDR Nº 1153 / F01044-SU02	Fecha Fin:	25/06/2014

ANEXO TECNICO

Parámetro	Incert	Rango (1)	Parámetro	Incert	Rango (1)
Hidrocarburos					
PNT: PE-649 (EPA 8015D)	**Técnica**	**Cromat CG FID/ECD**			
Hidrocarb Totales >C10-C28	±27%	10 - 20000 mg/Kg	Hidrocarb Totales >C28-C40	±27%	10 - 20000 mg/Kg
Hidrocarb Totales >C6-C10	±27%	10 - 20000 mg/Kg	* Hidrocarburos Totales C5-C10	-	10 - 20000 mg/Kg
* Hidrocarb Totales >C5-C40	-	10 - 30000 mg/Kg	* Hidrocarburos Totales C5	-	10 - 20000 mg/Kg

Nota: L.D.T.: Límite de Determinación. SP: sólo parental. Los Resultados de este informe solo afectan a la muestra tal como es recibida en el laboratorio. Queda prohibida la reproducción parcial de este informe sin la aprobación por escrito del laboratorio. Las incertidumbres (expresadas como +/-2s) están recogidas en el anexo técnico adjunto. Los parámetros mrcados con asterisco (*) no estan incluidos en el Alcance de Acreditación. El cliente proporciona todos los datos asociados a la Toma de Muestras, cuando esta ha sido realizada por él . N/A: No Aplica. El método de análisis de multiresiduos no es el más adecuado para la determinación de S elemental, los valores obtenidos deben ser considerados como semicuantitativos y orientativos

(1) El rango mínimo se corresponde con el límite de Determinación, a partir del cual cuantificamos.

AGQ
Labs & Technological Services

ilac-MRA ENSAYOS Nº LE1322/ LE 1323

Los Parámetros marcados con (*) / los resultados entre paréntesis, no están amparados por la Acreditación de ENAC

INFORME DE ENSAYO

Nº de Referencia:	**S-14/17696**	Registrada en:	AGQ Perú	Cliente:	**OEFA**
Análisis:	S-2000 (TPHs C5-C40_a) (PE)	**Centro Análisis:**	**AGQ España**		
Tipo Muestra:	SUELOS RD	Fecha Toma Muestra:	27/05/2014	Domicilio:	AV. REPUBLICA DE PANAMA NRO.3542SAN ISIDRO LIMA LIMA
Lugar de Muestreo:	PARIÑAS-TALARA-PIURA	Fecha Recepción:	31/05/2014		
		Fecha Inicio:	16/06/2014	Cod Cliente:	106327
Punto de Muestreo:	F01044-SU01	Fecha Fin:	27/06/2014	Contrato:	PE14-0228-AMB
Muestreado por:	Cliente	Lote:		Cliente tercero:	
Descripción:	TDR Nº 1153 / F01044-SU01			PNT Muestreo	

A continuación se expone el Informe de Ensayo y Anexo Técnico asociados a la muestra, en los cuales se pueden consultar toda la información relacionada con los ensayos realizados.

Los Resultados emitidos en este informe, no han sido corregidos con factores de recuperación. Siguiendo el protocolo recogido en nuestro manual de calidad,AGQ guardará bajo condiciones controladas la muestra durante un periodo determinado después de la finalización del análisis. Una vez transcurrido este periodo, la muestra será eliminada. Si desea información adicional o cualquier aclaración, no dude en ponerse en contacto con nosotros.

P.A.

Jesús Pineda Valdecantos
Resp. Lab. Orgánico

P. A.

Mercedes Naranjo Vasco
Resp. Lab. Inorgánico

Fecha Emisión 27/6/14

Observaciones:

HORA DE MUESTREO=18:15 H

Autorizaciones - homologaciones
EMPRESA COU[redacted]NISTERIO [redacted]E. - AUTORIZAC[redacted]TE CONSE[redacted]DE LA J[redacted]ALUCIA, -
ENTIDAD COU[redacted]UENTE DE LA[redacted]DALUCIA (E[redacted]ON DE [redacted]A
AGRICULTU[redacted]ACIÓN DE L[redacted]A AGRICUL[redacted] MANC[redacted]

AGQ
Labs & Technological Services

ilac-MRA ENAC ENSAYOS Nº LE1522/ LE 1523

Los Parámetros marcados con (*) y los resultados entre paréntesis no están amparados por la Acreditación de ENAC

INFORME DE ENSAYO

Nº de Referencia:	S-14/17696	Tipo Muestra:	SUELOS RD
Descripción:	TDR Nº 1153 / F01044-SU01	Fecha Fin:	27/06/2014

RESULTADOS ANALITICOS

Parámetro	Resultado	Unidades	CMA
Características Básicas			
Humedad	1.01	%	

Nota: L.D.T.: Limite de Determinación. SP: solo parental. Los Resultados de este informe solo afectan a la muestra tal como es recibida en el laboratorio. Queda prohibida la reproducción parcial de este informe sin la aprobación por escrito del laboratorio. Las incertidumbres (expresadas como +/-2s) están recogidas en el anexo técnico adjunto. Los parámetros mrcados con asterisco (*) no estan incluidos en el Alcance de Acreditación. El cliente proporciona todos los datos asociados a la Toma de Muestras, cuando esta ha sido realizada por él. N/A: No Aplica. El método de análisis de multiresiduos no es el más adecuado para la determinación de S elemental, los valores obtenidos deben ser considerados como semicuantitativos y orientativos

AGQ
Labs & Technological Services

ilac-MRA ENAC ENSAYOS Nº LE1523 LE 1523

Los Parámetros marcados con (*) y los resultados entre paréntesis, no están amparados por la Acreditación de ENAC

INFORME DE ENSAYO

Nº de Referencia:	S-14/17696	Tipo Muestra:	SUELOS RD
Descripción:	TDR Nº 1153 / F01044-SU01	Fecha Fin:	27/06/2014

RESULTADOS ANALITICOS

Parámetro	Resultado	Unidades	CMA	Parámetro	Resultado	Unidades	CMA
Hidrocarburos							
Hidrocarb Totales >C10-C28	7094	mg/Kg		Hidrocarb Totales >C28-C40	23867	mg/Kg	
Hidrocarb Totales >C6-C10	< 10	mg/Kg		* Hidrocarburos Totales C5-C10	< 10	mg/Kg	
* Hidrocarb Totales >C5-C40	30961	mg/Kg		* Hidrocarburos Totales C5	< 10	mg/Kg	

Nota: L.D.T.: Limite de Determinación. SP: sólo parental. Los Resultados de este informe solo afectan a la muestra tal como es recibida en el laboratorio. Queda prohibida la reproducción parcial de este informe sin la aprobación por escrito del laboratorio. Las incertidumbres (expresadas como +/-2s) están recogidas en el anexo técnico adjunto. Los parámetros mrcados con asterisco (*) no estan incluidos en el Alcance de Acreditación. El cliente proporciona todos los datos asociados a la Toma de Muestras, cuando esta ha sido realizada por él. N/A: No Aplica. El método de análisis de multiresiduos no es el más adecuado para la determinación de S elemental, los valores obtenidos deben ser considerados como semicuantitativos y orientativos

AGQ Labs & Technological Services

ilac-MRA ENAC ENSAYOS Nº EE032 - LE 1523

Los Parámetros marcados con (*) y los resultados sólo parenterales, no están amparados por la Acreditación de ENAC

INFORME DE ENSAYO

Nº de Referencia:	S-14/17696	Tipo Muestra:	SUELOS RD
Descripción:	TDR Nº 1153 / F01044-SU01	Fecha Fin:	27/06/2014

ANEXO TECNICO

Parámetro	PNT	Técnica	Incert	Rango (1)
Características Básicas				
Humedad	PE-980	Gravimetría	±7%	0,1 - 50 %

Nota: L.D.T.: Límite de Determinación. SP: sólo parental. Los Resultados de este informe solo afectan a la muestra tal como es recibida en el laboratorio. Queda prohibida la reproducción parcial de este informe sin la aprobación por escrito del laboratorio. Las incertidumbres (expresadas como +/-2s) están recogidas en el anexo técnico adjunto. Los parámetros mrcados con asterisco (*) no estan incluidos en el Alcance de Acreditación. El cliente proporciona todos los datos asociados a la Toma de Muestras, cuando esta ha sido realizada por el . N/A: No Aplica. El método de análisis de multiresiduos no es el más adecuado para la determinación de S elemental, los valores obtenidos deben ser considerados como semicuantitativos y orientativos

AGQ®
Labs & Technological Services

ilac-MRA ENAC ENSAYOS Nº LE3322 - LE 3323

Los Parámetros marcados con (*) y los resultados sin parámetros, no están amparados por la Acreditación de ENAC

INFORME DE ENSAYO

Nº de Referencia:	S-14/17696	Tipo Muestra:	SUELOS RD
Descripción:	TDR Nº 1153 / F01044-SU01	Fecha Fin:	27/06/2014

ANEXO TECNICO

Parámetro	Incert	Rango (1)	Parámetro	Incert	Rango (1)
Hidrocarburos					
PNT: PE-649 (EPA 8015D)		**Técnica**	**Cromat CG FID/ECD**		
Hidrocarb Totales >C10-C28	±27%	10 - 20000 mg/Kg	Hidrocarb Totales >C28-C40	±27%	10 - 20000 mg/Kg
Hidrocarb Totales >C6-C10	±27%	10 - 20000 mg/Kg	* Hidrocarburos Totales C5-C10	-	10 - 20000 mg/Kg
* Hidrocarb Totales >C5-C40	-	10 - 30000 mg/Kg	* Hidrocarburos Totales C5	-	10 - 20000 mg/Kg

Nota: L.D.T.: Limite de Determinación. SP: sólo parental. Los Resultados de este informe solo afectan a la muestra tal como es recibida en el laboratorio. Queda prohibida la reproducción parcial de este informe sin la aprobación por escrito del laboratorio. Las incertidumbres (expresadas como +/-2s) están recogidas en el anexo técnico adjunto. Los parámetros marcados con asterisco (*) no estan incluidos en el Alcance de Acreditación. El cliente proporciona todos los datos asociados a la Toma de Muestras, cuando esta ha sido realizada por él . N/A: No Aplica. El método de análisis de multiresiduos no es el más adecuado para la determinación de S elemental, los valores obtenidos deben ser considerados como semicuantitativos y orientativos

(1) El rango mínimo se corresponde con el límite de Determinación, a partir del cual cuantificamos.

AGQ

CADENA DE CUSTODIA / SOLICITUD DE ANÁLISIS

MAP: | Pág. de

CLIENTE	ORGANISMO DE EVALUACION Y FISCALIZACION AMBIENTAL-OEFA
DIRECCIÓN	AV. REPÚBLICA DE PANAMA Nº 3542-SAN ISIDRO, LIMA, PERÚ
PERSONA DE CONTACTO	ING. CARLOS GUILLEN PANTIGOZO
TELEFONO / e-mail	984749492/cguillen@oefa.gob.pe
CONTRATO / OTRA REF.	TERMINOS DE REFERENCIA Nº 1153-LAB-2014
FACTURACIÓN (SI DIFERENTE)	
RAZÓN SOCIAL	ORGANISMO DE EVALUACION Y FISCALIZACION AMBIENTAL-OEFA
RUC	20523286769
DOMICILIO	AV. REPÚBLICA DE PANAMÁ Nº 3542 - SAN ISIDRO, LIMA, PERÚ
NOMBRE DEL PROYECTO	IDENTIFICACIÓN DE POSIBLES IMPACTOS AMBIENTALES DEL SUBSECTOR HIDROCARBUROS EN EL LOTE 10 (DEPARTAMENTO DE PIURA/BAÑAS)
LUGAR DE MUESTREO	PARIÑAS-TALARA-PIURA

Preserv.: Otro | pH>9 | pH<2

Envase: E | P | V

ANÁLISIS REQUERIDOS

Código de Laboratorio	Punto de Muestreo	Muestreo Fecha (dd-mm-aa)	Muestreo Hora (24:00)	(1) Tipo Muestra / Matriz	Coordenadas UTM (E - N - HUSO)	Número de alícuotas frascos por punto de muestreo	Análisis Tipo Aplicable (AT)	LABORATORIO FIJO: Fracción de Hidrocarburos F1 (C5-C10)	Fracción de Hidrocarburos F2 (C10-C28)	Fracción de Hidrocarburos F3 (C28-C40)	(2) IN SITU
125367	F01044-SU01	27/05/2014	18:15:00	SUELO		1		X	X	X	
5368	F01044-SU02	27/05/2014	18:30:00	SUELO		1		X	X	X	

Indicar con una (X) los recuadros inferiores según los análisis requeridos por cada muestra

(1) MATRIZ: Agua Residual: Doméstica, Municipal, Industrial; Agua Natural: Subterránea(Manantial/Pozo, Terminal), Superficial(Rio, Laguna/Lago); Agua de Consumo Humano: Bebida (potable, envasada), Piscina, Laguna artificial; Aguas Salinas: Mar, Salobre
Agua de proceso: circulación/enfriamiento, alimentación calderas, hidrotratamiento; Muestra Sólida (Suelo, Lodo, Sedimento), Calidad de Aire (C.A.) [PM-10, PM-2.5 (HV,LV), Sol. Captadores.], Emisiones [illegible], Otros

(2) IN SITU: En caso de muestras tomadas por el cliente en donde quiera que los parámetros in situ se muestren en el Informe de laboratorio: Indicar Parámetro y valor obtenido.

INFORMACIÓN DEL MUESTREO

MUESTREO REALIZADO POR:

Empresa: OEFA

Responsable: ING. MIGUEL AYALA PAREDES

Firma:

Verificación Intermedia de la T°: 1ª Verificación | 2ª Verificación

OBSERVACIONES / INCIDENCIAS

SUPERVISOR / CLIENTE

AGQ PERU S.A.C.
31 MAY 2014

LABORATORIO - RECEPCIÓN DE MUESTRAS

Entregado por:

Recibido por:

Fecha (dd-mm-aa): | Hora (24:00):

Firma y Sello

Temperatura de Muestras | Condiciones de Muestras | Hora Ingreso Lab.

ANEXO 6

Ficha de información de pozo (fuente: Estudio PERUPETRO)

INFORMACIÓN DE POZO

Pozo	T3817	**Área**	Puerto Rico	**Lote**	VI
Coordenada Este		Coordenada Norte			

Cía Operadora	Sapet		
Cía Perforació	IPCo		
Prioridad de Abandono		Profundidad total	3833
Fecha de Perforación	29/12/1947	Profundidad efectiva	3833
Fecha de Completación	10/04/1948		
Casing de Superficie e Intermedios			
Profundidad de casing de Superficie e Intermedios			
Casing de producción y lainas			
Profundidad de casing de producción y lainas			
Intervalos Perforados	3527'- 3384'		
Tope Cemento		Formaciones	Pariñas
Tipo y Cantidad de Tapones			
Profundidad de tapones			
Tope de Tapones	0	Estado	Abandonado productor de petróleo
Intervalos abiertos		Fecha de último Estado	
Adecuadamente abandonado	No	Último Servicio de Pozos	
Cumple con Legislación	No	Fecha Último Servicio de Pozos	
Impacto Ambiental y Seguridad			
Código Intervención	2A	Se encuentra entre Construcciones	
Estado del pozo	ATA	Acceso	
Identificado		Terraplèn	
Rx Abandono		Foto	
Observaciones	File sin información suficiente. Parece ser el mismo caso del pozo 3816.		

Fuente: PERUPETRO - 2002

ANEXO 7

Ficha de identificación de Pasivos Ambientales del OSINERGMIN

Osinergmin	FICHA DE IDENTIFICACIÓN DE PASIVOS AMBIENTALES	Código : F2-GFHL-UMAL-PE-03 Revisión : 01 Fecha : 05-08-09 Página : 1 de 1

Número: 972		**Fecha:** 8/10/2010

1. LOCALIZACIÓN

Lote: Lote VI

Área de Producción : *Puerto Rico*

Distrito: *Pariñas*	***Provincia:*** *Talara*	***Región:*** *Piura*

Identificación del Pozo según PERUPETRO : *T3817*

Coordenadas UTM Insitu (Sistema WGS84)		***Zona***
Norte	***Este***	*17 Sur*
9500662	*473030*	

2. DESCRIPCIÓN DEL PASIVO AMBIENTAL

Se identificó el pozo (ATA). Se ubicó las coordenadas UTM en suelo arenoso. Se puede apreciar casing con sistema de válvulas, alrededor se aprecia suelo impregnado con hidrocarburos, no se percibe venteo o fluido dentro del casing, así como residuos sólidos circundantes al mismo.

3. REGISTRO FOTOGRÁFICO

4. CAUSA / ORIGEN

Inadecuado abandono del pozo

5. TIPOS DE PASIVOS AMBIENTALES *(Marque con X el que corresponda).*

Pozos abandonados	X	Efluentes	
Instalaciones mal abandonadas	X	Emisiones	
Suelos contaminados	X	Restos o depósitos de residuos	X

6. CATEGORÍA AMBIENTAL *(Marque con X el que corresponda).*

Contaminación Ambiental	X	Aspectos de interés Humano	X
Aspectos Estéticos	X	Ecológico	X

7. TITULAR ACTUAL

SAPET DEVELOPMENT PERU INC SUCURSAL PERU

8. TITULAR (S) ANTERIOR (ES)

9. RESULTADO DE MONITOREOS *(En caso aplique) (Preliminar)*

NO APLICA

10. OBSERVACIONES

Se ubicó las coordenadas UTM en el terreno con el sistema de proyección WGS 84, Zona 17 Sur; de la base de datos de SAPET DEVELOPMENT INC SUCURSAL PERU. Se hallo el pozo en el lecho de una quebrada, seca al momento de la visita; se distingue abundante vegetación arbustiva en toda el área del lecho de la quebrada. la evidencia de residuos solidos y suelos impregnados con hidrocarburos es imperceptible por la dinámica del suelo (arena), no existe acceso vehicular.