



PERÚ

Ministerio
del AmbienteOrganismo de Evaluación y
Fiscalización Ambiental - OEFA

Dirección de

ORGANISMO DE EVALUACIÓN Y FISCALIZACIÓN AMBIENTAL	
SUBDIRECCIÓN DE CALIDAD AMBIENTAL	
RECIBIDO	
18 DIC. 2014	
VºBº _____	Hora: 13:00 PM
Firme _____	

"Año de la Promoción de la Industria Responsable y del Compromiso Climático"
"Decenio de las Personas con Discapacidad en el Perú"

INFORME N° 213 - 2014-OEFA/DE-SDCA-CIPASH

PARA : **CARLOS ALLEN GUILLÉN PANTIGOZO**
Coordinador para la Identificación de Pasivos Ambientales del Subsector Hidrocarburos

DE : **GUILLERMO FILER ALDANA SCHWARTZ**
Tercero Evaluador para la Identificación de Pasivos Ambientales del Subsector Hidrocarburos

ASUNTO : Identificación de pasivo ambiental del subsector hidrocarburos con código de Ficha OEFA F00101, ubicado en el Lote VII/VI (ex Lote VII), en el distrito de La Brea Negritos, provincia de Talara departamento de Piura.

FECHA : San Isidro, 16 DIC. 2014

El presente Informe de identificación de pasivo ambiental del subsector hidrocarburos ha sido elaborado en el marco de la Ley N° 29134 - Ley que regula los pasivos ambientales del subsector hidrocarburos¹ y su Reglamento², así como en aplicación de la Directiva N° 001-2013-OEFA/CD³.

I. OBJETIVO

1. El presente Informe tiene por objeto comunicar que el pozo mal abandonado (con código PERUPETRO T_577) y las emisiones gaseosas fugitivas, constituyen un pasivo ambiental del subsector hidrocarburos, identificado con código de Ficha OEFA F00101. Este pasivo ambiental se encuentra ubicado en el Lote VII/VI (ex Lote VII), en el distrito de La Brea Negritos de la provincia de Talara del departamento de Piura, el cual fue verificado en campo el 9 de mayo de 2013 y complementado con una evaluación in situ el 30 de mayo de 2014.

II. MARCO NORMATIVO

2. Mediante la Ley N° 29134 - Ley que regula los pasivos ambientales del subsector hidrocarburos, se establecen las reglas aplicables a la gestión de los pasivos ambientales en las actividades del subsector hidrocarburos, con la finalidad de reducir o eliminar sus impactos negativos en la salud, la población, el ecosistema circundante y la propiedad.
3. El Artículo 2° de la citada Ley, define a los pasivos ambientales como aquellos pozos e instalaciones mal abandonados, los suelos contaminados, los efluentes, emisiones, restos o depósitos de residuos ubicados en cualquier lugar del territorio nacional, incluyendo el zócalo marino, producidos como consecuencia de operaciones en el

¹ Publicado en el diario oficial El Peruano el 17 de noviembre de 2007.

² Decreto Supremo N° 004-2011-EM.

³ Directiva N° 001-2013-OEFA/CD - Directiva para la identificación de pasivos ambientales en el subsector hidrocarburos a cargo del OEFA y la Metodología para la Estimación del Nivel de Riesgo de Pasivos Ambientales en el Subsector Hidrocarburos, aprobada con Resolución de Consejo Directivo N° 022-2013-OEFA/CD del 22 de mayo de 2013.

subsector hidrocarburos, realizadas por parte de empresas que han cesado sus actividades en el área donde se produjeron dichos impactos.

- 4 El Numeral 6.3 del Artículo 6° del Reglamento de la Ley N° 29134, aprobado mediante Decreto Supremo N° 004-2011-EM, dispone que la autoridad a cargo de la fiscalización y sanción del cumplimiento de las obligaciones ambientales contenidas en el Reglamento de la Ley N° 29134 es el Organismo Supervisor de la Inversión en Energía y Minería - OSINERGMIN, en tanto no se efectúe la transferencia de funciones de evaluación, supervisión, fiscalización, control y sanción en materia ambiental al Organismo de Evaluación y Fiscalización Ambiental - OEFA, de acuerdo a lo establecido en la Primera Disposición Complementaria Transitoria de la Ley N° 29325 y el Decreto Supremo N° 001-2010-MINAM.
- 5 Con la finalidad de dar cumplimiento a lo dispuesto en la Ley N° 29325, y dentro del proceso gradual de transferencia de las funciones de las entidades del Gobierno Nacional con competencias en evaluación, supervisión, fiscalización, control y sanción ambiental, mediante Decreto Supremo N° 001-2010-MINAM se aprobó el inicio del proceso de transferencia de las funciones de supervisión, fiscalización y sanción en materia ambiental del OSINERGMIN al OEFA, y posteriormente por medio de la Resolución Ministerial N° 042-2013-MINAM, publicada el 19 de febrero de 2013, el Ministerio del Ambiente precisó que el OEFA es competente para ejercer la función de identificación de pasivos ambientales de hidrocarburos, en el marco de lo establecido en la Ley N° 29134 y su Reglamento.
- 6 Asimismo, mediante Resolución de Consejo Directivo N° 022-2013-OEFA/CD del 22 de mayo de 2013, se aprobó la Directiva N° 001-2013-OEFA/CD - Directiva para la identificación de pasivos ambientales en el subsector hidrocarburos a cargo del OEFA y la Metodología para la Estimación del Nivel de Riesgo de Pasivos Ambientales en el Subsector Hidrocarburos.

A continuación se detallan las acciones desarrolladas:

III. IDENTIFICACIÓN DE PASIVO AMBIENTAL DEL SUBSECTOR HIDROCARBUROS CON CÓDIGO DE FICHA OEFA F00101

III.1 Revisión Documentaria

- 7 Entre los años 2001 y 2002, PERUPETRO S.A. (en adelante, PERUPETRO) realizó el estudio denominado "Pasivos Ambientales - Estudio de Pozos ATA, APA y DPA"⁴(en adelante, Estudio PERUPETRO), evaluándose un total de 8 944 pozos, los cuales fueron clasificados con un código de intervención⁵, para priorizar su abandono o considerarlo dentro de un programa de rehabilitación.

⁴ Pozo ATA: Pozo con abandono temporal.
Pozo APA: Pozo con abandono permanente.
Pozo DPA: Pozo abandonado durante la perforación.

⁵ 1A: Pozos que necesitan abandono permanente, por constituir un verdadero peligro a la seguridad integral de las personas.
1B: Pozos que necesitan abandono permanente, porque potencialmente pueden contaminar el ambiente.
1C: Pozos secos, productores de agua, que no contaminan el ambiente y no son un peligro para las personas.
2A: Pozos que de alguna forma debe considerarse su rehabilitación, ya sea para ponerlos en producción o para incluirlos dentro de proyectos de recuperación mejorada.

- 8 De acuerdo al Estudio PERUPETRO, 401 pozos fueron clasificados con los códigos 1A y 1B; sin embargo, se priorizaron los trabajos de abandono de 204 pozos ubicados en los campos del noroeste del Perú, así como los pozos ubicados en el sector Pirín y Ahuallane en Puno, en la medida que representaban un mayor peligro a la seguridad integral de las personas. La ejecución del programa de abandono técnico definitivo de dichos pozos estuvo a cargo de PETROPERÚ S.A. (en adelante, PETROPERÚ), según la autorización dispuesta en el Artículo 6° de la Ley N° 28880 - Ley que autoriza Crédito Suplementario en el Presupuesto del Sector Público para el Año Fiscal 2006 y dicta otras medidas.
- 9 Asimismo, entre los años 2009 y 2010, el OSINERGMIN realizó trabajos de identificación de pasivos ambientales del subsector hidrocarburos, identificándose 6 271 pozos, de los cuales 4 634 fueron considerados pasivos ambientales, de acuerdo a los informes números 19853-2009-OS-GFHL/UMAL, 7426-2010-OS-GFHL/UEEL y 13609-2010-OS-GFHL/UPPD del OSINERGMIN. Sin embargo, no todos los pozos identificados y evaluados cumplen con la definición de pasivo ambiental, de acuerdo a lo establecido en el Artículo 2° de la Ley N° 29134 - Ley que regula los Pasivos Ambientales del Subsector Hidrocarburos.
- 10 De la revisión documentaria se tiene que, de acuerdo al Estudio PERUPETRO el pozo materia del presente informe es considerado como un pozo ATA con código de intervención 2A; es decir, un pozo con abandono temporal, respecto del cual debe considerarse su rehabilitación, ya sea para ponerlo en producción o para incluirlo dentro de proyectos de recuperación mejorada. Asimismo, refiere que el pozo no cuenta con intervalos perforados y abiertos ya que no han colocado tapones de cemento, además indica que no está adecuadamente abandonado y que no cumple con la legislación de la época en la que fue elaborado el Estudio en mención (ver anexo 7).
- 11 Según el registro del OSINERGMIN lo define como un pozo ATA, que cuenta con casing de superficie en el cual está incrustado una madera, sin plataforma indica derrame de hidrocarburos (Suelo Impregnados de Hidrocarburo en un área aproximada de 8 m2), emanación de gases (olores) sin acceso vehicular (ver anexo 8).

III.2 Descripción del pasivo ambiental y área circundante

III.2.1 Identificación del área

- 12 De la revisión del contenido correspondiente a la Línea Base del Estudio de Impacto Ambiental (EIA) para el proyecto de "Perforación de 3 022 pozos de desarrollo y Prospección Sísmica 2D de 59 km", aprobado por Resolución Directoral N° 203-2012-MEM/AAE, se pudo determinar que el paisaje predominante del lote se caracteriza por presentar planicies o tablazos, de escasa vegetación, bajo un clima cálido muy seco tropical (árido tropical) y con escasa precipitación durante todas las estaciones. Asimismo, de la revisión del contenido correspondiente a la Línea Base del EIA, se pudo determinar que el Pozo está ubicado en una zona de vida de "Desierto Superárido", con características geomorfológicas de "Planicie - Llanura".
- 13 El área evaluada se encuentra en un paisaje caracterizado por planicies o tablazos con escasa o nula vegetación y bajo una condición de clima cálido muy seco tropical (árido tropical), la red de drenaje es escasa, existiendo sólo pequeñas quebradas (mayormente cubiertas por la acción eólica) intermitentes durante todo el año, La cobertura vegetal está representada por el gramadal estacional, arbustos xerófilos y arbóreo disperso.

III.2.2 Descripción del pasivo ambiental

- 14 Durante la evaluación in situ realizado por el OEFA el 9 de mayo del 2013, se encontró un pozo inactivo ubicado en un terreno no habilitado, se observó el casing (tubo de revestimiento) abierto al ambiente que sobresale aproximadamente 0,44 m del nivel del suelo con un diámetro 7.8 pulgadas, en evidente estado de corrosión el pozo no contaba con brida tampoco con válvulas de cierre que aseguren su hermetismo. No se observó afloramiento de fluidos, sin embargo se percibió emisiones gaseosas provenientes del pozo por lo que se realizó una visita complementaria el 30 de mayo de 2014 evidenciándose la presencia de compuestos orgánicos volátiles, así como un alto valor del límite inferior de explosividad (ver anexos 1,2 y 3).
- 15 Para la evaluación del área circundante al pozo, se realizó un recorrido exploratorio del área en mención con la finalidad de determinar la presencia de suelo impregnado con hidrocarburos, estableciéndose de esta manera la ubicación de los puntos de muestreo de suelo, los resultados de las concentraciones de la Fracción de Hidrocarburos F2 (C₁₀-C₂₈) y Fracción de Hidrocarburos F3 (C₂₈-C₄₀) de los reportes de ensayo de laboratorio correspondientes a las muestras de suelo recolectadas indican la presencia de suelos con hidrocarburos, pero estas no superan las concentraciones establecidas en el Estándar de Calidad Ambiental para Suelo de uso agrícola aprobado por el Decreto Supremo N° 002-2013-MINAM, como se detalla en el Item III.3
- 16 En ese sentido, de la revisión documentaria y evaluación in situ se tiene que el pozo se encuentra mal abandonado, toda vez que no se encuentra herméticamente cerrado ni en condiciones seguras para el abandono, conforme se establece en el Artículo 2° del Decreto Supremo N° 032-2004-EM - Reglamento de las Actividades de Exploración y Explotación de Hidrocarburos⁶. Además de presentar emisiones gaseosas fugitivas provenientes del pozo.

III.3 Identificación de contaminantes y toma de muestras

III.3.1 Calidad del suelo

- 17 Producto del recorrido y exploración del área circundante al pozo, se ubicó dos (2) puntos para la recolección de igual número de muestras puntuales de suelo para su correspondiente análisis en un laboratorio acreditado por INDECOPI. Para la toma de muestra se siguieron los criterios establecidos en la "Guía para Muestreo y Análisis de Suelo" del Ministerio de Energía y Minas del año 2000, en vista que la toma de muestra se realizó el 9 de mayo del 2013.
- 18 La descripción y ubicación de los puntos de muestreo de suelo; así como, los parámetros analizados en laboratorio se detallan en la Tabla 1 (ver anexo 4).

⁶ Decreto Supremo N° 032-2004-EM - Reglamento de las Actividades de Exploración y Explotación de Hidrocarburos.
Artículo 2°.- Definiciones
(...)
"Abandono del Pozo: Trabajos que se efectúan para dejar herméticamente cerrado y en condiciones seguras un Pozo."
(...)

"Año de la Promoción de la Industria Responsable y del Compromiso Climático"
 "Decenio de las Personas con Discapacidad en el Perú"

Tabla 1: Puntos de Muestreo

Matriz	Código del punto de muestreo	Parámetros analizados	Descripción	WGS 84 ZONA 17M	
				ESTE (m)	NORTE (m)
Suelo	F00101-SU01	FH F1 (C ₅ -C ₁₀)* FH F2 (C ₁₀ -C ₂₈) FH F3 (C ₂₈ -C ₄₀)	La muestra de suelo se tomó a 3,0 m de distancia del pozo y a una profundidad de 0,40 m de la superficie del suelo.	472177	9506410
Suelo	F00399-SU02	FH F1 (C ₅ -C ₁₀)* FH F2 (C ₁₀ -C ₂₈) FH F3 (C ₂₈ -C ₄₀)	La muestra de suelo se tomó a 6,0 m de distancia del pozo y a una profundidad de 0,60 m de la superficie del suelo.	472168	9506413

FH F1: Fracción de hidrocarburos F1 (C₅-C₁₀).

FH F2: Fracción de hidrocarburos F2 (C₁₀-C₂₈).

FH F3: Fracción de hidrocarburos F3 (C₂₈-C₄₀).

*De manera referencial ya que este método no se encuentra acreditado.

- 19 Los resultados obtenidos en laboratorio fueron comparados con el Estándar de Calidad Ambiental para suelo de uso Agrícola (Decreto Supremo N° 002-2013-MINAM), dado que no se ha observado viviendas ni actividad industrial/extractiva en curso en los alrededores a la ubicación del pozo, además de presentar flora y fauna nativa. Se obtuvieron los siguientes resultados de laboratorio (ver anexo 5).

Tabla 2: Resultado de los análisis fisicoquímicos realizados

Matriz	Código de muestra	Parámetros analizados	Resultado	Unidad	ECA o norma referencial	% que se encuentra por encima del ECA o norma referencial	Laboratorio	Número de informe de ensayo de laboratorio
Suelo	F00101-SU01	FH F1(C ₅ -C ₁₀)*	<6,00	mg/kg	200	No supera	Inspectorate Services Perú S.A.C.	31434L/14-MA
Suelo	F00101-SU01	FH F2(C ₁₀ -C ₂₈)	381	mg/kg	1 200	No supera	Inspectorate Services Perú S.A.C.	31434L/14-MA
Suelo	F00101-SU01	FH F3(C ₂₈ -C ₄₀)	2 711	mg/kg	3 000	No supera	Inspectorate Services Perú S.A.C.	31434L/14-MA
Suelo	F00101-SU02	FH F1(C ₅ -C ₁₀) *	<6,00	mg/kg	200	No supera	Inspectorate Services Perú S.A.C.	31434L/14-MA
Suelo	F00101-SU02	FH F2(C ₁₀ -C ₂₈)	<6,00	mg/kg	1 200	No supera	Inspectorate Services Perú S.A.C.	31434L/14-MA
Suelo	F00101-SU02	FH F3(C ₂₈ -C ₄₀)	63,70	mg/kg	3 000	No supera	Inspectorate Services Perú S.A.C.	31434L/14-MA

FH F1: Fracción de hidrocarburos F1 (C₅-C₁₀).

FH F2: Fracción de hidrocarburos F2 (C₁₀-C₂₈).

FH F3: Fracción de hidrocarburos F3 (C₂₈-C₄₀).

*De manera referencial, dado que el ECA considera la fracción de hidrocarburos F1 (C₅-C₁₀)

<: Menor al límite de detección del método empleado por el laboratorio.

- 20 Los resultados obtenidos del análisis en laboratorio muestran la presencia de hidrocarburos en el suelo, correspondiente a la Fracción de hidrocarburos F2 (C₁₀-C₂₈) y Fracción de hidrocarburos F3 (C₂₈-C₄₀); sin embargo, sus concentraciones no superan el ECA⁷ para Suelo de uso Agrícola (Decreto Supremo N° 002-2013-MINAM), por lo que la

⁷ Ley N° 28611 - Ley General del Ambiente
 Artículo 31.- Del Estándar de Calidad Ambiental

estimación del nivel de riesgo se realizará en función a la estructura del pozo mal abandonado.

III.3.2 Monitoreo de emisiones gaseosas fugitivas

21. Durante la evaluación in situ, se percibió organolépticamente olores característicos a hidrocarburos originados por emisiones gaseosas fugitivas provenientes del pozo, por lo cual el 30 de mayo de 2014 se realizó el monitoreo para la detección de gases.
22. Para el monitoreo de emisiones gaseosas fugitivas, se tomaron como referencia las recomendaciones del Manual Técnico OSHA: Technical Manual, Section II: Sampling, Measurement Methods and Instruments, Chapter 1 Personal Sampling For Air Contaminants, Chapter 3 Technical Equipment: Direct-Reading Instrumentation for Air Contaminants, debido a la ausencia de una guía de monitoreo nacional para este tipo de emisiones. Se seleccionaron los siguientes parámetros de medición:

Tabla 3: Parámetros de medición

Matriz	Parámetros
Emisiones gaseosas fugitivas en boca de pozo	<ul style="list-style-type: none"> - Porcentaje de oxígeno en aire (% O₂). - Porcentaje de Límite Inferior de Explosividad⁸ (Lower Explosive Limit - LEL). - Concentración de compuestos orgánicos volátiles (COVs). - Concentración de Sulfuro de hidrógeno (H₂S).

Fuente: Dirección de Evaluación.

23. La descripción y ubicación de los puntos de monitoreo de emisiones gaseosas fugitivas se detallan en la Tabla 4.

Tabla 4: Punto de monitoreo de emisiones gaseosas fugitivas

N°	Código del punto de medición	Matriz	Descripción	WGS 84 ZONA 17M	
				ESTE (m)	NORTE (m)
1	F00101-EM04	Emisiones Gaseosas	La medición se realizó en la fuente de emisión, boca del pozo, en tres intervalos de tiempo de 5 minutos cada uno.	468919	9481270
2	F00101-EM03	Verificación en alrededores	Medición referencial, se realizó en un recorrido en el área circundante alrededor del pozo en un radio de 1 m, con una duración de 10 minutos.	No aplica	No aplica
3	F00101-EM02	Verificación en alrededores	Medición referencial, se realizó a 6 m de distancia de la fuente de emisión a sotavento, con una duración de 10 minutos.	468917	9481281
4	F00101-EM01	Verificación en alrededores	Medición referencial, se realizó a 6 m de distancia de la fuente de emisión a barlovento, con una duración de 10 minutos.	468923	9481270

Fuente: Dirección de Evaluación.

31.1 El Estándar de Calidad Ambiental - ECA es la medida que establece el nivel de concentración o del grado de elementos, sustancias o parámetros físicos, químicos y biológicos, presentes en el aire, agua o suelo, en su condición de cuerpo receptor, que no representa riesgo significativo para la salud de las personas ni al ambiente.

⁸ Porcentaje mínimo, en volumen de un gas que, mezclado con aire a temperatura y presión normales, forma una mezcla inflamable.

24. De la medición realizada en campo se obtuvieron los siguientes resultados.

Tabla 5: Resultado de los análisis realizados en campo

EQUIPO EMPLEADO			MultiRAE Lite – PGM6208 (Monitor de gases múltiple) Serie N° MAB3Z266Q5										
CODIGO DE PUNTO DE MEDICION	FECHA	HORA DE INICIO	PARAMETROS										
			LEL (%)		O ₂ (%)		H ₂ S (ppm)			COVs (ppm)			
			MIN.	MAX.	MIN.	MAX.	MIN.	MAX.	PROM	MIN.	MAX.	PROM	
F00101-EM04	30/05/2014	10:20	0	100	19,3	20,9	0	0	0	0	0	71	41,6
F00101-EM03	30/05/2014	10:07	0	0	20,9	20,9	0	0	0	0	0	1	0
F00101-EM02	30/05/2014	09:54	0	0	20,9	20,9	0	0	0	0	0	1	0
F00101-EM01	30/05/2014	09:43	0	0	20,9	20,9	0	0	0	0	0	0	0

25. En vista que el monitoreo tuvo por finalidad detectar gases asociados a la presencia del pozo, los valores obtenidos por el equipo detector de gases son considerados referenciales.
26. Los resultados obtenidos en boca de pozo (F00101-EM04) muestran la presencia de COVs y que el Límite Inferior de Explosividad (LEL) alcanza valores de 100%, evidenciando que las emisiones gaseosas fugitivas provenientes del pozo están compuestas por una mezcla de gases con características inflamables y explosivos. Las concentraciones de H₂S, no son consideradas relevantes en esta composición de gases pues no fueron detectadas.
27. Los resultados obtenidos en los alrededores a la ubicación del pozo (F00101-EM03) y en sotavento (F00101-EM02) muestran que no son significativos en comparación con las mediciones obtenidas en boca de pozo; mientras que en barlovento (F00101-EM01) no existe presencia de emisiones gaseosas fugitivas.
28. La estimación del nivel de riesgo se realizará en función a la estructura del pozo mal abandonado y tomando de manera referencial los registros de las mediciones del equipo detector de gases realizados en las emisiones gaseosas fugitivas medidas en la fuente de emisión y su área circundante.

III.4 Estimación del Nivel de Riesgo

- 28 La estimación del nivel de riesgo del pasivo ambiental, se evaluó conforme a los lineamientos establecidos en la Metodología para la Estimación del Nivel de Riesgo de Pasivos Ambientales en el Subsector Hidrocarburos aprobada por Resolución de Consejo Directivo N° 022-2013-OEFA/CD y también tomando de manera referencial los registros de las mediciones del equipo detector de gases realizados en las emisiones gaseosas fugitivas medidas en la fuente de emisión y su área circundante.

III.4.1 Salud

Identificación de peligros

30. La presencia del casing expuesto en la superficie sin ningún recubrimiento o señalización representa un peligro potencial que pueda afectar la salud de la población; asimismo, las emisiones de gases detectadas en la boca del pozo, podrían causar afectación en la salud de la población en caso de ser inhalados en forma continua y prolongada.

Estimación de la probabilidad

29. La probabilidad de ocurrencia de peligros se evaluó in situ y en gabinete, conforme a los lineamientos de la Metodología para la Estimación del Nivel de Riesgo de Pasivos Ambientales en el Subsector Hidrocarburos, conforme al siguiente detalle:

Probabilidad de la ocurrencia	Valor
Las condiciones en las que se encuentra el pozo mal abandonado y las emisiones gaseosas fugitivas provenientes del pozo, representan un potencial peligro, se estima pueda que ocurra de manera continua.	5

Fuente: Elaboración propia (Cuadro N° 1 de la Metodología para la Estimación del Nivel de Riesgo de Pasivos Ambientales en el Subsector Hidrocarburos).

Estimación de la consecuencia en la salud

30. La consecuencia en la salud, se evaluó in situ y en gabinete, conforme a los lineamientos establecidos en la Metodología para la Estimación del Nivel de Riesgo de Pasivos Ambientales en el Subsector Hidrocarburos, como se detalla a continuación:

$$\text{Salud} = C + 2(P) + E + \text{Pobl.}$$

Factores	Escenarios	Puntuación
Cantidad (C)	El casing expuesto 0,44 m sobre la superficie del suelo es considerado como un residuo menor a 5 toneladas.	1
Peligrosidad (P)	Se considera que el casing podría generar daños leves y reversibles al ambiente y las emisiones gaseosas fugitivas provenientes del pozo, según las mediciones del detector de gases poseen características combustibles y posiblemente inflamables con comportamiento no constante, en vista que la medición del LEL en la fuente de emisión reportó valores entre 0 y 100 %. Cabe precisar que la peligrosidad debido a la presencia de COVs en la mezcla de gases no son consideradas relevantes por la ubicación del pozo.	2* x (3)
Extensión (E)	La población de Negritos se encuentra a más de 4,0 Km de distancia del área evaluada.	1
Población potencialmente afectada (Pobl.)**	No hay presencia de viviendas asentadas próximas al área circundante del pozo (menos de 1 km), ni se observa población en los alrededores, por lo que se considera que no hay población potencialmente afectada en forma directa.	1
Total		9

Fuente: Elaboración propia (Cuadros números 2, 3, 4 y 5 de la Metodología para la Estimación del Nivel de Riesgo de Pasivos Ambientales en el Subsector Hidrocarburos).

* La peligrosidad se multiplica por la constante 2 en la sumatoria de factores para el cálculo de la consecuencia.

"Año de la Promoción de la Industria Responsable y del Compromiso Climático"
 "Decenio de las Personas con Discapacidad en el Perú"

***La población potencialmente afectada ha sido determinada considerando un radio de hasta 1 km, dado que la mayor distancia en el factor extensión está referida a 1 km.*

31. Para la puntuación de 9, le corresponde un valor numérico de 2 (Cuadro N° 11 de la Metodología para la Estimación del Nivel de Riesgo de Pasivos Ambientales en el Subsector Hidrocarburos) para la consecuencia en la salud.

Estimación del nivel de riesgo en la salud

32. De acuerdo a lo señalado en la Metodología para la Estimación del Nivel de Riesgo de Pasivos Ambientales en el Subsector Hidrocarburos, el cálculo para la estimación de riesgo para la salud, se realiza empleando la siguiente ecuación:

Riesgo = Probabilidad x Consecuencia

33. Reemplazando los valores obtenidos en esta ecuación tenemos: (5 x 2), el valor del riesgo para la salud es 10, que se interpreta como un nivel de riesgo MEDIO de acuerdo a los rangos establecidos en el siguiente cuadro:

Determinación del nivel de riesgo

Nivel de riesgo en función de la salud, seguridad de la población y calidad del ambiente	Rango del riesgo
Riesgo alto	16 – 25
Riesgo medio	6 – 15
Riesgo bajo	1 – 5

Fuente: Cuadro N° 14 de la Metodología para la Estimación del Nivel de Riesgo de Pasivos Ambientales en el Subsector Hidrocarburos.

III.4.2 Seguridad de la población

Identificación de peligros

31. Debido a las condiciones en las que se encuentra el pozo y su área circundante pueden ocasionar daños a la integridad física de las personas producto de caídas y/o golpes. Asimismo, las emisiones de gases provenientes del pozo podrían originar amagos de incendio.

Estimación de la probabilidad

34. La probabilidad de ocurrencia de peligros se evaluó in situ y en gabinete, conforme a los lineamientos de la Metodología para la Estimación del Nivel de Riesgo de Pasivos Ambientales en el Subsector Hidrocarburos, tal como se detalla a continuación:

Probabilidad de la ocurrencia	Valor
Las condiciones en las que se encuentra el pozo mal y las emisiones gaseosas fugitivas provenientes del pozo, representan un potencial peligro, se estima pueda que ocurra de manera continua.	5

Fuente: Elaboración propia (Cuadro N° 1 de la Metodología para la Estimación del Nivel de Riesgo de Pasivos Ambientales en el Subsector Hidrocarburos).

Estimación de la consecuencia en la seguridad de la población

35. La consecuencia en la seguridad de la población se evaluó in situ y en gabinete, conforme a los lineamientos establecidos en la Metodología para la Estimación del Nivel de Riesgo de Pasivos Ambientales en el Subsector Hidrocarburos, como se detalla a continuación:

$$\text{Seguridad de la población} = \Sigma (\text{Factores})$$

Factores	Escenarios	Puntuación
Accesibilidad	La población más cercana al pozo es Negritos se encuentra a 4,0 Km, por lo que requiere un vehículo seguido de una distancia corta a pie (menor a 1 km).	2
Potencial de colapso	El casing del pozo se encuentra expuesto 0,44 m sobre la superficie del suelo.	1
Presencia de cercos	La zona donde se encuentra el pozo no se encuentra cercada ni señalizada.	4
Potencial de incendios o explosión	La mezcla de gases provenientes del pozo a través de emisiones gaseosas fugitivas es del tipo combustible (LEL 100%) y por las condiciones en las que se encuentra el pozo que evidencia falta de sello hermético, estas emisiones gaseosas fugitivas son consideradas como residuos combustibles abandonados a la intemperie.	4
Total		11

Fuente: Elaboración propia (Cuadros números 7, 8, 9 y 10 de la Metodología para la Estimación del Nivel de Riesgo de Pasivos Ambientales en el Subsector Hidrocarburos).

36. Para la puntuación de 11, le corresponde un valor numérico de 3 (Cuadro N° 13 de la Metodología para la Estimación del Nivel de Riesgo de Pasivos Ambientales en el Subsector Hidrocarburos) para la consecuencia en la seguridad de la población.

Estimación del nivel de riesgo en la seguridad

37. De acuerdo a lo señalado en la Metodología para la Estimación del Nivel de Riesgo de Pasivos Ambientales en el Subsector Hidrocarburos, el cálculo para la estimación de riesgo para la seguridad de la población se realiza empleando la siguiente ecuación:

$$\text{Riesgo} = \text{Probabilidad} \times \text{Consecuencia}$$

38. Reemplazando los valores obtenidos en esta ecuación tenemos: (5 x 3), el valor del riesgo para la seguridad de la población es 15, que se interpreta como un nivel de riesgo MEDIO de acuerdo a los rangos establecidos en el siguiente cuadro:

"Año de la Promoción de la Industria Responsable y del Compromiso Climático"
 "Decenio de las Personas con Discapacidad en el Perú"

Determinación del nivel de riesgo

Nivel de riesgo en función de la salud, seguridad de la población y calidad del ambiente	Rango del riesgo
Riesgo alto	16 – 25
Riesgo medio	6 – 15
Riesgo bajo	1 – 5

Fuente: Cuadro N° 14 de la Metodología para la Estimación del Nivel de Riesgo de Pasivos Ambientales en el Subsector Hidrocarburos.

III.4.3 Calidad del Ambiente

Identificación de peligros

32. La presencia del casing expuesta en la superficie representa un peligro potencial ya que es considerado un residuo que podría afectar la calidad del suelo. Asimismo, se detectaron emisiones gaseosas fugitivas provenientes del pozo, que podrían contribuir con el efecto invernadero por el aporte a la atmósfera de gases como el metano.

Estimación de la probabilidad

39. La probabilidad de ocurrencia de peligros se evaluó in situ y en gabinete, conforme a los lineamientos de la Metodología para la Estimación del Nivel de Riesgo de Pasivos Ambientales en el Subsector Hidrocarburos, como se detalla a continuación:

Probabilidad de la ocurrencia	Valor
Las condiciones en las que se encuentra el pozo mal y las emisiones gaseosas fugitivas provenientes del pozo, representan un potencial peligro, se estima pueda que ocurra de manera continua.	5

Fuente: Elaboración propia (Cuadro N° 1 de la Metodología para la Estimación del Nivel de Riesgo de Pasivos Ambientales en el Subsector Hidrocarburos).

Estimación de la consecuencia en la calidad del ambiente

40. La consecuencia en la calidad del ambiente se evaluó in situ y en gabinete, conforme a los lineamientos establecidos en la Metodología para la Estimación del Nivel de Riesgo de Pasivos Ambientales en el Subsector Hidrocarburos, como se detalla a continuación:

$$\text{Calidad del ambiente} = C + 2(P) + E + CM$$

Factores	Escenarios	Puntuación
Cantidad (C)	El casing expuesto 0,44 m sobre la superficie del suelo es considerado como un residuo menor a 5 toneladas.	1

"Año de la Promoción de la Industria Responsable y del Compromiso Climático"
 "Decenio de las Personas con Discapacidad en el Perú"

Factores	Escenarios	Puntuación
Peligrosidad (P)	Se considera que el casing podría generar daños leves y reversibles al ambiente y las emisiones gaseosas fugitivas provenientes del pozo, según las mediciones del detector de gases poseen características combustibles y posiblemente inflamables con comportamiento no constante, en vista que la medición del LEL en la fuente de emisión reportó valores entre 0 y 100 %. Cabe precisar que la peligrosidad debido a la presencia de COVs en la mezcla de gases no son consideradas relevantes por la ubicación del pozo.	2* x (3)
Extensión (E)	La población de Negritos se encuentra a unos 4 084 m de distancia de la ubicación del pozo T_577.	1
Calidad del Medio (CM)	No se evidencia presencia de sustancias o agentes asociados a la presencia del pozo a nivel de superficie que puedan afectar algún componente ambiental.	1
Total		9

Fuente: Elaboración propia (Cuadros números 2, 3, 4 y 6 de la Metodología para la Estimación del Nivel de Riesgo de Pasivos Ambientales en el Subsector Hidrocarburos).

* La peligrosidad se multiplica por la constante 2 en la sumatoria de factores para el cálculo de la consecuencia.

41. Para la puntuación de 9, le corresponde un valor numérico de 2 (Cuadro N° 12 de la Metodología para la Estimación del Nivel de Riesgo de Pasivos Ambientales en el Subsector Hidrocarburos) para la consecuencia en la calidad del ambiente.

Estimación del nivel de riesgo en la calidad del ambiente

42. De acuerdo a lo señalado en la Metodología para la Estimación del Nivel de Riesgo de Pasivos Ambientales en el Subsector Hidrocarburos, el cálculo para la estimación de riesgo para la calidad del ambiente, se realiza empleando la ecuación:

Riesgo = Probabilidad x Consecuencia

43. Reemplazando los valores obtenidos en esta ecuación tenemos: (5 x 2), el valor del riesgo para la calidad del ambiente es 1, que se interpreta como un nivel de riesgo MEDIO de acuerdo a los rangos establecidos en el siguiente cuadro:

Determinación del nivel de riesgo

Nivel de riesgo en función de la salud, seguridad de la población y calidad del ambiente	Rango del riesgo
Riesgo alto	16 – 25
Riesgo medio	6 – 15
Riesgo bajo	1 – 5

Fuente: Cuadro N° 14 de la Metodología para la Estimación del Nivel de Riesgo de Pasivos Ambientales en el Subsector Hidrocarburos.

IV. CONCLUSIONES

44. Sobre la base de las consideraciones expuestas, es posible formular las siguientes conclusiones:
- (i) El pozo identificado con código PERUPETRO T_577, que presenta emisiones gaseosa fugitivas, califica como un pozo mal abandonado que no se encuentra herméticamente cerrado ni en condiciones seguras, de conformidad con lo establecido en el Artículo 2° del Decreto Supremo N° 032-2004-EM - Reglamento de las Actividades de Exploración y Explotación de Hidrocarburos.
 - (ii) En el área circundante al pozo, existe suelo con presencia de hidrocarburos, según los resultados obtenidos del informe de ensayo de laboratorio para los parámetros Fracción de Hidrocarburos F2 (C₁₀-C₂₈) y Fracción de Hidrocarburos F3 (C₂₈-C₄₀); cuyas concentraciones no han superado el valor establecido en el Estándar de Calidad Ambiental para suelo agrícola aprobado por Decreto Supremo N° 002-2013-MINAM.
 - (iii) El pozo mal abandonado y las emisiones gaseosas provenientes del pozo descritos en la Ficha OEFA F00101 (T_577) constituyen un pasivo ambiental del subsector hidrocarburos, en la medida que cumple con la definición de pasivo ambiental del subsector hidrocarburo establecido en el Artículo 2° de la Ley 29134 - Ley que Regula los Pasivos Ambientales del Subsector Hidrocarburos.
 - (iv) Los resultados de la estimación del nivel de riesgo de este pasivo ambiental determinan que, el nivel de riesgo para la salud es MEDIO, el nivel de riesgo para la seguridad de la población es MEDIO y el nivel de riesgo para la calidad del ambiente es MEDIO.


V. RECOMENDACIÓN

45. Conforme a las conclusiones expuestas, se recomienda remitir el presente Informe a la Dirección General de Asuntos Ambientales Energéticos del Ministerio de Energía y Minas, para su conocimiento y fines pertinentes.

VI. ANEXOS

1. Registro fotográfico.
2. Ficha para la identificación de pasivo ambiental en el subsector hidrocarburos (OEFA).
3. Mapa de ubicación geográfica.
4. Reporte de Monitoreo de Suelo.
5. Informe de ensayo de laboratorio.
6. Ficha de información de pozo (fuente: Estudio PERUPETRO).
7. Ficha de identificación de Pasivos Ambientales del OSINERGMIN.

Atentamente,


GUILLERMO FILER ALDANA SCHWARTZ
Tercero Evaluador para la Identificación de
Pasivos Ambientales del Subsector
Hidrocarburos



PERÚ

Ministerio
del Ambiente

Organismo de Evaluación y
Fiscalización Ambiental - OEFA

Dirección de Evaluación

"Año de la Promoción de la Industria Responsable y del Compromiso Climático"
"Decenio de las Personas con Discapacidad en el Perú"

ANEXOS



PERÚ

Ministerio
del Ambiente

Organismo de Evaluación y
Fiscalización Ambiental - OEFA

Dirección de Evaluación

"Año de la Promoción de la Industria Responsable y del Compromiso Climático"
"Decenio de las Personas con Discapacidad en el Perú"

ANEXO 1

Registro fotográfico

"Año de la Promoción de la Industria Responsable y del Compromiso Climático"
"Decenio de las Personas con Discapacidad en el Perú"



Fotografía N° 1. Vista de la ubicación del pozo se observa el casing abierto al ambiente sin cabezal y corroído.




Fotografía N°2. Vista panorámica del área donde se ubica el pozo se observa el relieve plano y la vegetación natural existente en su entorno.

"Año de la Promoción de la Industria Responsable y del Compromiso Climático"
"Decenio de las Personas con Discapacidad en el Perú"



Fotografía N° 3. Vista de la toma de muestra de suelo realizado por el evaluador en el área de ubicación del pozo en el punto F00101-SU01.



Fotografía N° 4. Vista de la medición de emisiones fugitivas en boca de pozo realizado por el evaluador en el punto F00101-SU01.



PERÚ

Ministerio
del Ambiente

Organismo de Evaluación y
Fiscalización Ambiental - OEFA

Dirección de Evaluación

"Año de la Promoción de la Industria Responsable y del Compromiso Climático"
"Decenio de las Personas con Discapacidad en el Perú"

ANEXO 2

Ficha para la identificación de pasivo ambiental en el subsector
hidrocarburo (OEFA)

FICHA PARA LA IDENTIFICACIÓN DE PASIVOS AMBIENTALES EN EL SUBSECTOR HIDROCARBUROS

Fecha de la visita: 09-may-13 Hora de la visita: 14:55 Nombre del evaluador: Francisco Javier Méndez Mendoza Dirección / Unidad: OEFA - DE

I. IDENTIFICACIÓN Y UBICACIÓN

Localidad: - Código PERUPETRO: T_577 Estado Tiempo: Lluvioso Soleado Nublado
 Distrito: La Brea (Descripción)
 Provincia: Talara El tiempo se presenta soleado con cielo despejado y fuerte brisa.
 Región: Piura

Lote Nombre: VII
 Proyecto Área de operación:
 Otros

Coordenadas UTM	Datum Geodésico	Zona	Norte	Este	Altitud (m)	Precisión (m)
	WGS84	17	9481270	468919	17	± 3

Breve Descripción de la zona:

El área evaluada se encuentra en un paisaje caracterizado por planicies o tablazos con escasa o nula vegetación y bajo una condición de clima cálido muy seco tropical (árido tropical), la red de drenaje es escasa, existiendo sólo pequeñas quebradas (mayormente cubiertas por la acción eólica) intermitentes durante todo el año, La cobertura vegetal está representada por el gramadal estacional, arbustos xerófilos y arbóreo disperso.

II. DESCRIPCIÓN DEL POSIBLE PASIVO AMBIENTAL

Tipo de Pasivo:	Pozo Abandonado <input checked="" type="radio"/>	Instalaciones mal Abandonadas <input type="radio"/>	Suelos Contaminados con Efluente o Derrame <input type="radio"/>	Emisiones <input checked="" type="radio"/>	Restos de Residuos <input type="radio"/>	Otros: ---
-----------------	--	---	--	--	--	------------

Descripción del Pasivo Ambiental:

El pozo se encuentra inactivo ubicado en un terreno no habilitado, se observa el casing (tubo de revestimiento) abierto al ambiente que sobresale aproximadamente 0,44 m del nivel del suelo con un diámetro 7.8 pulgadas corroido, el pozo no cuenta con brida tampoco con válvulas de cierre que aseguren su hermetismo. No se observa afloramiento de fluidos, sin embargo se percibe emisiones gaseosas provenientes del pozo; así mismo se observa suelo con presencia de hidrocarburos.

Área afectada aprox. (m2): No determinado. Profundidad aproximada del área afectada (m): No determinado.

III. ACTIVIDADES QUE SE REALIZAN DENTRO DEL ÁREA DE INFLUENCIA

Actividades económicas:	Industrial <input type="checkbox"/>	Comercial <input type="checkbox"/>	Agropecuaria <input type="checkbox"/>	Otros: ---
Actividades recreativas:	Natación <input type="checkbox"/>	Caza <input type="checkbox"/>	Campo deportivo <input type="checkbox"/>	Otros: ---

IV. SITUACIÓN DEL ENTORNO

Entorno	Distancia aprox. (m)	Descripción
Viviendas	4084	Límite de la ciudad de Negritos.
Infraestructura vial	188	Trocha afirmada
Infraestructura urbana	-	No se observa en un radio de 200 m.
Áreas Agrícolas o Ganaderas	-	No se observa en un radio de 200 m.
Explotación forestal	-	No se observa en un radio de 200 m.
Bosque y/o Vegetación Natural	-	No se observa en un radio de 200 m.
Especies y Ecosistemas en Protección	-	No se observa en un radio de 200 m.
Otros	-	No aplica.

Observaciones

V. SITUACIÓN DEL AGUA (En caso de existir impacto al agua, a una distancia de hasta 100 m)

Cuerpo de agua cercano: No Nombre del cuerpo de agua: No aplica.
 Distancia aproximada (m) No determinado. Volumen o caudal aproximado: No determinado.





FICHA PARA LA IDENTIFICACIÓN DE PASIVOS AMBIENTALES EN EL SUBSECTOR HIDROCARBUROS

Descripción del cuerpo de agua: No aplica.

Uso del agua: No aplica.

VI. INFORMACIÓN COMPLEMENTARIA A LA DESCRIPCIÓN DEL PASIVO AMBIENTAL

Infraestructura encontrada (En caso de existir)	Campamentos, oficinas, talleres <input type="checkbox"/>	Caminos, pistas de aterrizaje, líneas férreas <input type="checkbox"/>	Líneas eléctricas <input type="checkbox"/>	Maquinaria pesada <input type="checkbox"/>
	Plantas de procesos abandonadas <input type="checkbox"/>	Generadores y transformadores eléctricos <input type="checkbox"/>	Otros ---	

Descripción de infraestructura: No aplica.

Tipo de Residuo (En caso de existir)	Material de desbroce <input type="checkbox"/>	Chatarra <input type="checkbox"/>	Industrial <input type="checkbox"/>	Desmante <input type="checkbox"/>	Escoria <input type="checkbox"/>	Construcción <input type="checkbox"/>	Otros: ---
--------------------------------------	---	-----------------------------------	-------------------------------------	-----------------------------------	----------------------------------	---------------------------------------	------------

Descripción de los residuos, en caso de existir (Volumen, etc.): No aplica.

CALIDAD AMBIENTAL	CANTIDAD	Componente ambiental	Cantidad de contaminante que se encuentre mayor a 1% hasta 10% sobre el ECA o norma referencial <input type="radio"/>	Cantidad de contaminante que se encuentre mayor a 10% hasta 50% sobre el ECA o norma referencial <input type="radio"/>	Cantidad de contaminante que se encuentre mayor a 50% hasta 100% sobre el ECA o norma referencial <input type="radio"/>	Cantidad de contaminante que se encuentre mayor al 100% sobre el ECA o norma referencial <input type="radio"/>
		Infraestructura o residuos	Menor a 5 toneladas <input checked="" type="radio"/>	Entre 5 a 49 toneladas <input type="radio"/>	Entre 50 a 500 toneladas <input type="radio"/>	Mayor a 500 toneladas <input type="radio"/>
	Peligrosidad	Daños leves y reversibles <input checked="" type="radio"/>	Combustible <input type="radio"/>	Explosiva, inflamable, corrosiva <input type="radio"/>	Muy inflamable, muy tóxica, causa efectos irreversibles inmediatos <input type="radio"/>	
	Extensión	Presencia de población en un radio mayor a 1 km <input checked="" type="radio"/>	Presencia de población en un radio de 0,5 a 1 km <input type="radio"/>	Presencia de población en un radio menor de 0,5 km <input type="radio"/>	Presencia de población adyacente, localizada en el mismo lugar del pasivo <input type="radio"/>	
	Calidad del Medio	Pasivo ambiental que no afecte a los componentes ambientales <input checked="" type="radio"/>	Pasivo ambiental que se encuentre afectando en un componente ambiental, en al menos un parámetro establecido en el ECA o normal referencial <input type="radio"/>	Pasivo ambiental que se encuentre afectando en dos componentes ambientales, en al menos un parámetro por componente afectado establecido en el ECA o normal referencial <input type="radio"/>	Pasivo ambiental que se encuentre afectando dos o más componentes ambientales y dos o más parámetros por componente afectado establecido en el ECA o normal referencial <input type="radio"/>	

SALUD	Población afectada	Menor a 5 personas <input type="radio"/>	De 5 a 50 personas <input type="radio"/>	De 50 a 100 personas <input type="radio"/>	Más de 100 personas <input checked="" type="radio"/>
-------	--------------------	--	--	--	--

SEGURIDAD DE LA POBLACIÓN	Accesibilidad	Para llegar se requiere de un vehículo de transporte (bote, helicóptero, avión) <input type="radio"/>	En vehículo, seguido de distancia corta a pie (mayor a 1 km) <input checked="" type="radio"/>	Recorrido largo a pie en vía no demarcada (mayor de 1 km) <input type="radio"/>	Adyacente a áreas pobladas, corta distancia a pie (menos de 1 km) <input type="radio"/>
	Potencial de colapso	Instalaciones con cimentación deteriorada y con construcciones deterioradas a nivel del suelo (menor a 1,5 m) <input checked="" type="radio"/>	Instalaciones con cimentación deteriorada y con construcciones inestables de poca elevación (entre 1,5 y 2,5 m de altura) <input type="radio"/>	Instalaciones con cimentación deteriorada y con construcciones inestables y elevadas (mayor a 2,5 m de altura) <input type="radio"/>	Instalaciones con cimentación deteriorada y con construcciones inestables y elevadas, con potencial caída de escombros (mayor a 2,5 m de altura) potencial caída de escombros <input type="radio"/>
	Presencia de cercos	Zona afectada con cercos y señales, ambos deteriorados <input type="radio"/>	Zona afectada cercada y no señalizada <input type="radio"/>	Zona afectada no cercada pero señalizada <input type="radio"/>	Zona afectada no cercada ni señalizada <input checked="" type="radio"/>
	Potencial de incendios o explosivos	Existen residuos explosivos y/o combustibles cuyas propiedades se encuentran neutralizadas <input type="radio"/>	Existen residuos explosivos y/o combustibles almacenados en infraestructuras deterioradas <input checked="" type="radio"/>	Existen residuos explosivos y/o combustibles abandonados en áreas cercadas <input type="radio"/>	Existen residuos explosivos y/o combustibles abandonados a la intemperie <input type="radio"/>





FICHA PARA LA IDENTIFICACIÓN DE PASIVOS AMBIENTALES EN EL SUBSECTOR HIDROCARBUROS

Nº Muestras Recolectadas:	Aire	Agua superficial	Agua subterránea	Sedimento	Suelo	Efluentes	Emisiones
	0	0	0	0	2	0	1
Laboratorio / Número de informe de laboratorio:	No aplica.	No aplica.	No aplica.	No aplica.	Laboratorio Inspectorate N° 31435/14-MA	No aplica.	Ficha Emisiones Gaseosas N° 013-EM

Observaciones: Los resultados obtenidos muestran que no hay presencia de hidrocarburos en el suelo, correspondiente a la Fracción de hidrocarburos F1, Fracción de hidrocarburos F2 y Fracción de hidrocarburos F3, en concentraciones mayores al límite de detección (10 mg/kg) de la metodología empleada por el laboratorio. La población potencialmente afectada ha sido determinada considerando un radio de hasta 1 km, dado que la mayor distancia en el factor de extensión está referida a 1 km.

Francisco Javier Méndez Mendoza
Unidad de Identificación de Pasivos
Ambientales del Subsector Hidrocarburos
Dirección de Evaluación





PERÚ

Ministerio
del Ambiente

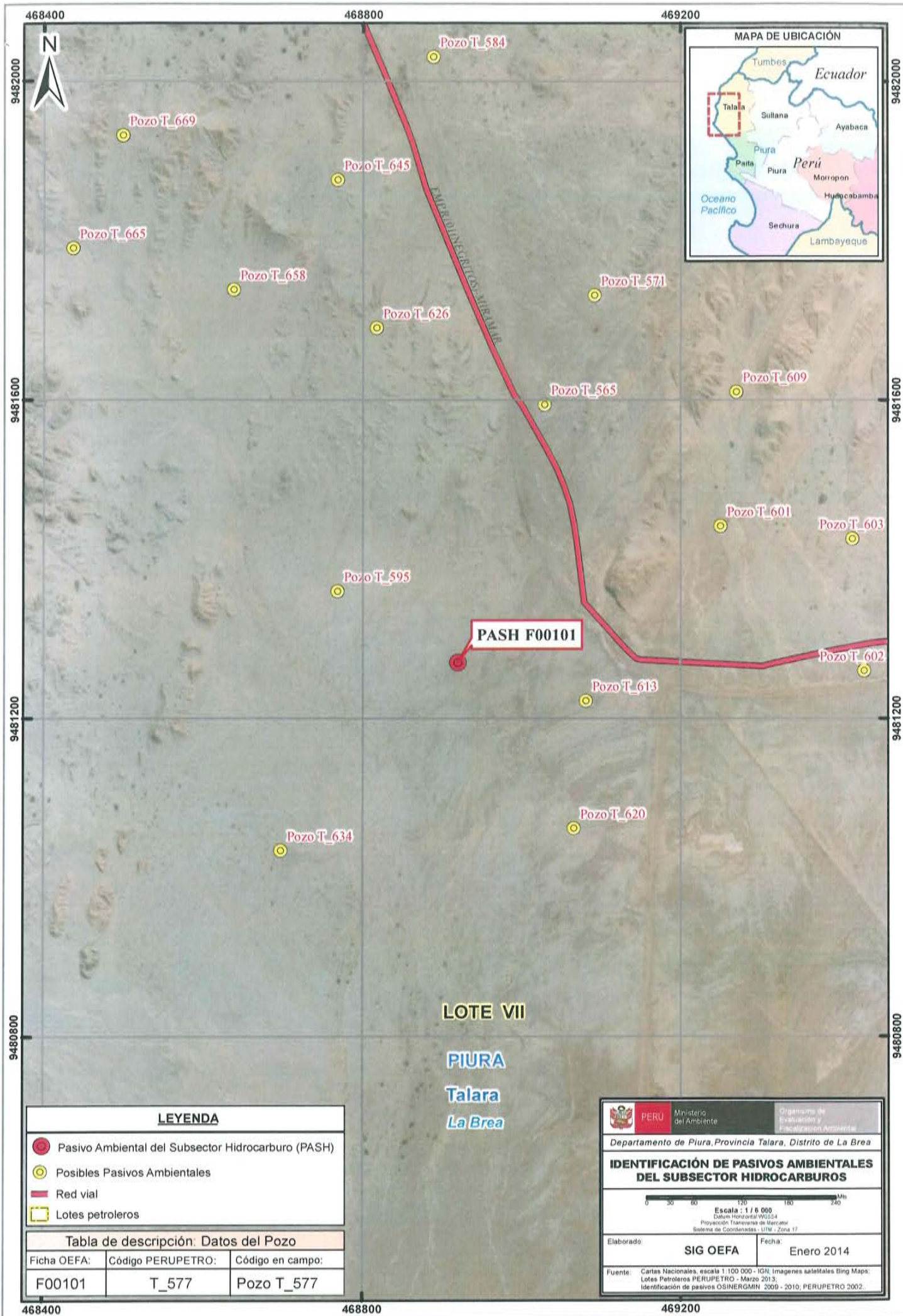
Organismo de Evaluación y
Fiscalización Ambiental - OEFA

Dirección de Evaluación

"Año de la Promoción de la Industria Responsable y del Compromiso Climático"
"Decenio de las Personas con Discapacidad en el Perú"

ANEXO 3

Mapa de ubicación geográfica



LEYENDA

- Pasivo Ambiental del Subsector Hidrocarburo (PASH)
- Posibles Pasivos Ambientales
- Red vial
- Lotes petroleros

Tabla de descripción. Datos del Pozo

Ficha OEFA:	Código PERUPETRO:	Código en campo:
F00101	T_577	Pozo T_577

PERU Ministerio del Ambiente
Organismo de Evaluación y Fiscalización Ambiental

Departamento de Piura, Provincia Talara, Distrito de La Brea

IDENTIFICACIÓN DE PASIVOS AMBIENTALES DEL SUBSECTOR HIDROCARBUROS

Escala : 1 / 6 000
Datum Horizontal: WGS84
Proyección Transversal de Mercator
Sistema de Coordenadas : UTM - Zona 17

Elaborado: SIG OEFA	Fecha: Enero 2014
----------------------------	--------------------------

Fuente: Cartas Nacionales, escala 1:100 000 - IGN; Imágenes satelitales Bing Maps; Lotes Petroleros PERUPETRO - Marzo 2013; Identificación de pasivos OSINERGMIN 2009 - 2010; PERUPETRO 2002.

LOTE VII

PIURA

Talara

La Brea



PERÚ

Ministerio
del Ambiente

Organismo de Evaluación y
Fiscalización Ambiental - OEFA

Dirección de Evaluación

"Año de la Promoción de la Industria Responsable y del Compromiso Climático"
"Decenio de las Personas con Discapacidad en el Perú"

ANEXO 4

Reporte de monitoreo de Suelo



PERÚ

Ministerio
del AmbienteOrganismo de Evaluación y
Fiscalización Ambiental - OEFA

FICHA SUELO

N° 563-SU

"Decenio de las Personas con Discapacidad en el Perú"
"Año de la Promoción de la Industria Responsable y del Compromiso Climático"

REPORTE DE MONITOREO AMBIENTAL EN EL MARCO DE LA IDENTIFICACIÓN DE PASIVOS AMBIENTALES DEL SUBSECTOR HIDROCARBUROS

1. DATOS GENERALES

Actividad	Identificación de pasivos ambientales del subsector hidrocarburos en el Lote VII/VI (ex Lote VII) - Pozo con código PERUPETRO T_577.
Localidad, distrito, provincia y departamento	Distrito de La Brea, provincia Talara, departamento Piura.

2. DATOS DEL MONITOREO

Fecha inicio (dd-mm-aa)	05 de marzo de 2014
Fecha fin (dd-mm-aa)	05 de marzo de 2014
Equipo Técnico	Marco Antonio Padilla Santoyo (Dirección de Evaluación)

Puntos de monitoreo de suelo

N°	Código punto muestreo	Matriz	Fecha	Hora	Coordenadas UTM (Datum WGS84)			Descripción
					Zona	Este	Norte	
					1	F00101-SU01	suelo	
2	F00101-SU02	suelo	05/03/14	12:30	17	468906	9481274	Muestra puntual a 13 m al noroeste del Pozo, no se observa presencia de hidrocarburo en el suelo, no se percibe olor a hidrocarburo, profundidad de toma de muestra y a una profundidad de 0,88 a 0,98 m.

Protocolo de monitoreo

Guía para el Muestreo y Análisis de Suelo - Subsector Hidrocarburos
Dirección General de Asuntos Ambientales Energéticos del Ministerio de Energía y Minas.



www.oefa.gob.pe

Av. República de Panamá 3542
San Isidro - Lima, Perú
T (511) 7131553



PERÚ

Ministerio del Ambiente

Organismo de Evaluación y Fiscalización Ambiental - OEFA

"Decenio de las Personas con Discapacidad en el Perú"
"Año de la Promoción de la Industria Responsable y del Compromiso Climático"

Parámetros a analizar

Table with 3 columns: Matriz, Parámetros a analizar, Observaciones. Row 1: Suelo, Fracción de Hidrocarburos F1 (C5-C10), Fracción de Hidrocarburos F2 (C10-C28), Fracción de Hidrocarburos F3 (C28-C40), Análisis en Laboratorio TDR N° 0099-LAB-2014

Laboratorio

Inspectorate Services Perú S.A.C.

3. OBSERVACIONES

- Esta ficha no incluye los resultados analíticos del monitoreo ambiental, por cuanto aún no se cuenta con los reportes de laboratorio.



ANEXOS

Table with 3 columns: Description, Sí, No. Rows: Copia de Cadena de Custodia con sello de recepción del laboratorio, Registro fotográfico de cada muestra

FECHA

San Isidro, 27 AGO. 2014

Handwritten signature of Marco Antonio Padilla Santoyo

Marco Antonio Padilla Santoyo
EVALUADOR



"Decenio de las Personas con Discapacidad en el Perú"
"Año de la Promoción de la Industria Responsable y del Compromiso Climático"

ANEXO I

Copia de Cadena de Custodia con sello de recepción del laboratorio

ANEXO II
Registro Fotográfico

"Decenio de las Personas con Discapacidad en el Perú"
"Año de la Promoción de la Industria Responsable y del Compromiso Climático"



Fotografía N° 1. Toma de muestra de suelo en el punto F00101-SU01, ubicado a 8 m aproximadamente del Pozo T_577.



Fotografía N° 2. Toma de muestra de suelo en el punto F00101-SU02, ubicado a 13 m aproximadamente del Pozo T_577.



PERÚ

Ministerio
del Ambiente

Organismo de Evaluación y
Fiscalización Ambiental - OEFA

"Decenio de las Personas con Discapacidad en el Perú"
"Año de la Promoción de la Industria Responsable y del Compromiso Climático"

ANEXO I

Copia de Cadena de Custodia con sello de recepción del laboratorio



PERÚ

Ministerio
del Ambiente

Organismo de Evaluación y
Fiscalización Ambiental - OEFA

Dirección de Evaluación

"Año de la Promoción de la Industria Responsable y del Compromiso Climático"
"Decenio de las Personas con Discapacidad en el Perú"

ANEXO 5

Reporte de monitoreo de Emisiones



PERÚ

Ministerio
del AmbienteOrganismo de Evaluación y
Fiscalización Ambiental - OEFAFICHA EMISIONES
GASEOSAS
N° 013-EM"Decenio de las Personas con Discapacidad en el Perú"
"Año de la Promoción de la Industria Responsable y del Compromiso Climático"**REPORTE DE MONITOREO AMBIENTAL EN EL MARCO DE LA IDENTIFICACIÓN DE PASIVOS AMBIENTALES DEL SUBSECTOR HIDROCARBUROS****1. DATOS GENERALES**

Actividad	Identificación de pasivos ambientales del subsector hidrocarburos en el Lote VII/VI - Pozo con código PERUPETRO T_577 - Ficha OEFA F0101.
Localidad, distrito, provincia y departamento	Distrito de La Brea, provincia Talara, departamento Piura.

2. DATOS DEL MONITOREO

Fecha inicio (dd-mm-aa)	30 de mayo de 2014
Fecha fin (dd-mm-aa)	30 de mayo de 2014
Equipo Técnico	Oshiro Shimabukuro, Jessica (Dirección de Evaluación) Leiva Hassingger, Favio Wilfredo (Dirección de Evaluación)

Puntos de monitoreo de Emisiones

N°	Código punto de medición	Matriz	Coordenadas UTM (Datum WGS84)			Descripción
			Zona	Este	Norte	
1	F00101-EM04	EMISIONES GASEOSAS	17	468919	9481270	La medición se realizó en la fuente de emisión, boca del pozo, en tres intervalos de tiempo de 5 minutos cada uno.
2	F00101-EM03	Verificación en alrededores	17	No Aplica	No Aplica	Medición referencial, se realizó en un recorrido en el área circundante alrededor del pozo en un radio de 1 m, con una duración de 10 minutos.
3	F00101-EM02	Verificación en alrededores	17	468917	9481281	Medición referencial, se realizó a 6 m de distancia de la fuente de emisión a sotavento, con una duración de 10 minutos.
	F00101-EM01	Verificación en alrededores	17	468923	9481270	Medición referencial, se realizó a 6 m de distancia de la fuente de emisión a barlovento, con una duración de 10 minutos.

**Protocolo de monitoreo**

Debido a la ausencia de una guía de monitoreo nacional para emisiones fugitivas se tomaron las recomendaciones del manual técnico OSHA Technical Manual, Section II: Sampling, Measurement Methods and Instruments, Chapter 1 Personal Sampling For Air Contaminants, Chapter 3 Technical Equipment: Direct-Reading Instrumentation for Air Contaminants.





PERÚ

Ministerio
del AmbienteOrganismo de Evaluación y
Fiscalización Ambiental - OEFA

"Decenio de las Personas con Discapacidad en el Perú"
"Año de la Promoción de la Industria Responsable y del Compromiso Climático"

Parámetros de medición

Matriz	Parámetros de medición
EMISIONES GASEOSAS	<ul style="list-style-type: none"> ❖ Compuestos Orgánicos Volátiles (COV_s) ❖ Nivel Inferior de Explosividad (LEL) ❖ Oxígeno (O₂) ❖ Sulfuro de Hidrógeno (H₂S)

3. RESULTADOS DE LOS PARAMETROS DE CAMPO

EQUIPO EMPLEADO			MultiRAE Lite – PGM6208 (Monitor de gases múltiple)										
CODIGO DE PUNTO DE MEDICION	FECHA	HORA DE INICIO	PARAMETROS										
			LEL (%)		O ₂ (%)		H ₂ S (ppm)			COVs (ppm)			
			MIN.	MAX.	MIN.	MAX.	MIN.	MAX.	PROM	MIN.	MAX.	PROM	
F00101-EM04	30/05/2014	10:20	0	100	19,3	20,9	0	0	0	0	0	71	41,6
F00101-EM03	30/05/2014	10:07	0	0	20,9	20,9	0	0	0	0	0	1	0
F00101-EM02	30/05/2014	09:54	0	0	20,9	20,9	0	0	0	0	0	1	0
F00101-EM01	30/05/2014	09:43	0	0	20,9	20,9	0	0	0	0	0	0	0

4. OBSERVACIONES



El estado del tiempo se presentó soleado con cielo despejado, con vientos moderados de Sur a Noreste.

5. ANEXOS

	Sí	No
Registro fotográfico	X	
Copia de Certificado de Calibración de equipo	X	
Registro de datos	X	

FECHA

San Isidro, 24 JUN. 2014

Leiva Hassingger, Favio Wilfredo
EVALUADOR





PERÚ

Ministerio
del Ambiente

Organismo de Evaluación y
Fiscalización Ambiental - OEFA

"Decenio de las Personas con Discapacidad en el Perú"
"Año de la Promoción de la Industria Responsable y del Compromiso Climático"

ANEXO I

Registro fotográfico



PERÚ

Ministerio
del Ambiente

Organismo de Evaluación y
Fiscalización Ambiental - OEFA

"Decenio de las Personas con Discapacidad en el Perú"
"Año de la Promoción de la Industria Responsable y del Compromiso Climático"



Fotografía N° 1. Medición en el punto F00101-EM04, ubicado en la fuente de emisión, en boca del Pozo T_577.



Fotografía N° 2. Mediciones en el punto F00101-EM03, se realizó en un recorrido en el área circundante alrededor del Pozo T_577 en un radio de 1 m, con una duración de 10 minutos.



PERÚ

Ministerio
del Ambiente

Organismo de Evaluación y
Fiscalización Ambiental - OEFA

"Decenio de las Personas con Discapacidad en el Perú"
"Año de la Promoción de la Industria Responsable y del Compromiso Climático"



Fotografía N° 3. Medición en el punto F00101-EM02, ubicado a 6 m del Pozo T_577 a sotavento.



Fotografía N° 4. Medición en el punto F00101-EM01, ubicado a 6 m del Pozo T_577 a barlovento.



PERÚ

Ministerio
del Ambiente

Organismo de Evaluación y
Fiscalización Ambiental - OEFA

"Decenio de las Personas con Discapacidad en el Perú"
"Año de la Promoción de la Industria Responsable y del Compromiso Climático"

ANEXO II

Copia de Certificado de Calibración del equipo



GRUPO ECOLÓGICO &
INSTRUMENTAL S.A.C.

CERTIFICADO DE CONFORMIDAD

CERTIFICADO N°: 000302-MA83Z174R1

1. DATOS DEL INSTRUMENTO

Equipo	Fabricante	Modelo	Serial N°
Monitor de gases múltiples	Rae Systems Inc.	MultiRAE Lite - PGM6208	MA83Z174R1

2. DATOS DE LOS SENSORES INSTALADOS

Sensor	Serial N°	N° de Parte	Vencimiento	Rango	Resolución
Oxígeno	03420048R1	C03-0942-000	Marzo 2016	0 a 30.0%	0.1%
Gases Combustibles	03110179R1	C03-0911-000	Marzo 2016	0 a 100% LEL	1% LEL
Sulfuro de Hidrógeno	03AR0152R1	C03-0907-000	Marzo 2016	0 a 100 ppm	1 ppm
Gases de VOC	03A30146QC	C03-0912-003	Marzo 2015	0 a 1000 ppm	1 ppm

3. VERIFICACIÓN DE CALIBRACIÓN

Sensor	Valor Correcto	Indica	Error
Oxígeno	99.9% (puro N2) Nitrógeno	0.0 %	0.0 %
Oxígeno	18.0% O2 (±2%) Oxígeno	18.0 %	0.0 %
Oxígeno	19.0% O2 (±2%) Oxígeno	19.00%	0.0 %
Oxígeno	20.9% O2 (±2%) Oxígeno	20.9 %	0.0 %
Combustible	50% LEL (±5%) Metano	50%	0.0 %
Gases de VOC	100 ppm (±2%) Isobutileno	100 ppm	0.0 ppm
Sulfuro de hidrógeno	10 ppm (±2%) Sulfuro de Hidrogeno	10 ppm	0.0 ppm

4. CONDICIONES DEL LABORATORIO

Temperatura	Humedad Relativa	Presión Ambiental
23 °C	60 %	1003 hPa

5. EQUIPAMIENTO PARA EL BUMP TEST

Item	Fabricante	Model	Serial no.	Descripción
1.	Rae Systems Inc.	C-10	201212061	Regulador C-10 @ 1 L/min
2.	Rae Systems Inc.	CGA - 600	197032593	Regulador CGA- 600 @ 0.5L/min
3.	Rae Systems Inc.	600-0062-000	1496664 Cyl 39	Cilindro de Calibración O2 @ 0%
4.	Rae Systems Inc.	600-0061-001	1517811 Cyl 10	Cilindro de Calibración O2 @ 19%
5.	Rae Systems Inc.	600-0061-000	1514911 Cyl 76	Cilindro de Calibración O2 @ 20.9%
6.	Rae Systems Inc.	600-0002-000	1528479 Cyl 147	Cilindro de Calibración iC4H8 @ 100ppm VOC
7.	Rae Systems Inc.	600-0050-070	1527085 Cyl 59	Cilindro de Calibración O2@18% / CH4@50%LEL / CO@50ppm / H2S@10ppm

DECLARACIÓN DE PRUEBAS & CONFORMIDAD

- De esta manera la empresa Grupo Ecológico & Instrumental S.A.C. declara que este instrumento ha sido verificado en su calibración y probado en el cumplimiento de los procedimientos del fabricante y cumple con todas las especificaciones dadas en el Manual (s) o los superan, respectivamente para la configuración habilitada para los sensores de VOC, H2S, LEL y O2.
- La verificación de la calibración se realizó con los gases patrones y es atribuible de referencia estándar.
- La información que aparece en esta ficha técnica se ha elaborado específicamente para este instrumento. Este formato se llena con la información del equipamiento y procedimientos que permitan la verificación integral de aseguramiento de la calidad de los datos suministrados en este documento.

Especialista Certificado: Darwin Chang

Lima, Fecha: 23-05-2014

Vence: 23-11-2014



DSTE-DOC006 REV-02 03/09/2012
GRUPO ECOLÓGICO & INSTRUMENTAL S.A.C.

www.grecolperu.com

Dirección: Av. Victor Sarria 1282 Lima 01 - Perú

Nextel: (94) 626*8988 / Central Telefónica: (+511) 637-4864

E-mail: ventas@grecolperu.com



PERÚ

Ministerio
del Ambiente

Organismo de Evaluación y
Fiscalización Ambiental - OEFA

"Decenio de las Personas con Discapacidad en el Perú"
"Año de la Promoción de la Industria Responsable y del Compromiso Climático"

ANEXO III

Registro de datos



"Decenio de las Personas con Discapacidad en el Perú"
"Año de la Promoción de la Industria Responsable y del Compromiso Climático"

F00101-EM01													
Dato	Fecha/Hora	LEL(%LEL)	LEL(%LEL)	LEL(%LEL)	OXY(%)	OXY(%)	OXY(%)	H2S(ppm)	H2S(ppm)	H2S(ppm)	VOC(ppm)	VOC(ppm)	VOC(ppm)
		(Min)	(Avg)	(Max)	(Min)	(Avg)	(Max)	(Min)	(Avg)	(Max)	(Min)	(Avg)	(Max)
1	30/05/2014 09:43	0	0	0	20,9	20,9	20,9	0	0	0	0	0	0
2	30/05/2014 09:44	0	0	0	20,9	20,9	20,9	0	0	0	0	0	0
3	30/05/2014 09:45	0	0	0	20,9	20,9	20,9	0	0	0	0	0	0
4	30/05/2014 09:46	0	0	0	20,9	20,9	20,9	0	0	0	0	0	0
5	30/05/2014 09:47	0	0	0	20,9	20,9	20,9	0	0	0	0	0	0
6	30/05/2014 09:48	0	0	0	20,9	20,9	20,9	0	0	0	0	0	0
7	30/05/2014 09:49	0	0	0	20,9	20,9	20,9	0	0	0	0	0	0
8	30/05/2014 09:50	0	0	0	20,9	20,9	20,9	0	0	0	0	0	0
9	30/05/2014 09:51	0	0	0	20,9	20,9	20,9	0	0	0	0	0	0
10	30/05/2014 09:52	0	0	0	20,9	20,9	20,9	0	0	0	0	0	0

F00101-EM02													
Dato	Fecha/Hora	LEL(%LEL)	LEL(%LEL)	LEL(%LEL)	OXY(%)	OXY(%)	OXY(%)	H2S(ppm)	H2S(ppm)	H2S(ppm)	VOC(ppm)	VOC(ppm)	VOC(ppm)
		(Min)	(Avg)	(Max)	(Min)	(Avg)	(Max)	(Min)	(Avg)	(Max)	(Min)	(Avg)	(Max)
1	30/05/2014 09:54	0	0	0	20,9	20,9	20,9	0	0	0	0	0	0
2	30/05/2014 09:55	0	0	0	20,9	20,9	20,9	0	0	0	0	0	0
3	30/05/2014 09:56	0	0	0	20,9	20,9	20,9	0	0	0	0	0	0
4	30/05/2014 09:57	0	0	0	20,9	20,9	20,9	0	0	0	0	0	0
5	30/05/2014 09:58	0	0	0	20,9	20,9	20,9	0	0	0	0	0	0
6	30/05/2014 09:59	0	0	0	20,9	20,9	20,9	0	0	0	0	0	0
7	30/05/2014 10:00	0	0	0	20,9	20,9	20,9	0	0	0	0	0	1
8	30/05/2014 10:01	0	0	0	20,9	20,9	20,9	0	0	0	0	0	0
9	30/05/2014 10:02	0	0	0	20,9	20,9	20,9	0	0	0	0	0	0
10	30/05/2014 10:03	0	0	0	20,9	20,9	20,9	0	0	0	0	0	0

F00101-EM03													
Dato	Fecha/Hora	LEL(%LEL)	LEL(%LEL)	LEL(%LEL)	OXY(%)	OXY(%)	OXY(%)	H2S(ppm)	H2S(ppm)	H2S(ppm)	VOC(ppm)	VOC(ppm)	VOC(ppm)
		(Min)	(Avg)	(Max)	(Min)	(Avg)	(Max)	(Min)	(Avg)	(Max)	(Min)	(Avg)	(Max)
1	30/05/2014 10:07	0	0	0	20,9	20,9	20,9	0	0	0	0	0	0
2	30/05/2014 10:08	0	0	0	20,9	20,9	20,9	0	0	0	0	0	0
3	30/05/2014 10:09	0	0	0	20,9	20,9	20,9	0	0	0	0	0	1
4	30/05/2014 10:10	0	0	0	20,9	20,9	20,9	0	0	0	0	0	0
5	30/05/2014 10:11	0	0	0	20,9	20,9	20,9	0	0	0	0	0	0
6	30/05/2014 10:12	0	0	0	20,9	20,9	20,9	0	0	0	0	0	0
7	30/05/2014 10:13	0	0	0	20,9	20,9	20,9	0	0	0	0	0	0
8	30/05/2014 10:14	0	0	0	20,9	20,9	20,9	0	0	0	0	0	0
9	30/05/2014 10:15	0	0	0	20,9	20,9	20,9	0	0	0	0	0	0
10	30/05/2014 10:16	0	0	0	20,9	20,9	20,9	0	0	0	0	0	0

F00101-EM04													
Dato	Fecha/Hora	LEL(%LEL)	LEL(%LEL)	LEL(%LEL)	OXY(%)	OXY(%)	OXY(%)	H2S(ppm)	H2S(ppm)	H2S(ppm)	VOC(ppm)	VOC(ppm)	VOC(ppm)
		(Min)	(Avg)	(Max)	(Min)	(Avg)	(Max)	(Min)	(Avg)	(Max)	(Min)	(Avg)	(Max)
1	30/05/2014 10:20	0	0	0	20,9	20,9	20,9	0	0	0	0	0	0
2	30/05/2014 10:21	0	4	30	20,9	20,9	20,9	0	0	0	0	9	50
3	30/05/2014 10:22	6	31	54	20,5	20,8	20,9	0	0	0	13	47	61
4	30/05/2014 10:23	6	28	59	20,5	20,7	20,9	0	0	0	16	44	65
5	30/05/2014 10:24	9	27	49	20,9	20,9	20,9	0	0	0	24	46	59
6	30/05/2014 10:31	0	0	6	20,9	20,9	20,9	0	0	0	0	1	14
7	30/05/2014 10:32	0	54	100	20,1	20,6	20,9	0	0	0	0	44	60
8	30/05/2014 10:33	100	100	100	20,2	20,5	20,7	0	0	0	52	60	68
9	30/05/2014 10:34	100	100	100	20,2	20,5	20,6	0	0	0	50	60	65
10	30/05/2014 10:35	100	100	100	20	20,2	20,4	0	0	0	44	56	66
11	30/05/2014 10:43	88	99	100	20,2	20,4	20,9	0	0	0	37	56	71
12	30/05/2014 10:44	100	100	100	20	20,3	20,6	0	0	0	45	58	71
13	30/05/2014 10:45	100	100	100	19,6	20,3	20,7	0	0	0	29	58	71
14	30/05/2014 10:46	100	100	100	19,4	19,8	20,2	0	0	0	23	43	63
15	30/05/2014 10:47	100	100	100	19,3	19,8	20,3	0	0	0	22	42	67



PERÚ

Ministerio
del Ambiente

Organismo de Evaluación y
Fiscalización Ambiental - OEFA

Dirección de Evaluación

"Año de la Promoción de la Industria Responsable y del Compromiso Climático"
"Decenio de las Personas con Discapacidad en el Perú"

ANEXO 6

Informes de ensayo de laboratorio



INSPECTORATE

LABORATORIO DE ENSAYO ACREDITADO POR EL ORGANISMO PERUANO DE ACREDITACIÓN INDECOPI-SNA CON REGISTRO N° LE - 031



Registro N° LE-031

Pág. 01/1

INFORME DE ENSAYO CON VALOR OFICIAL No. 31434L/14-MA

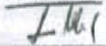
Cliente : Organismo de Evaluación y Fiscalización Ambiental
 Dirección : Calle Manuel Gonzales Olaechea 247
 San Isidro
 Producto : Suelos
 Cantidad de muestra : 02
 Presentación : Frascos de vidrio proporcionados por Inspectorate Services Perú S.A.C.
 Instrucciones de Ensayo : Enviadas por el Cliente
 Procedencia de la muestra : Muestras enviadas por el cliente indicando fecha de muestreo: 2014-03-05; Hora 12:19/12:30
 S/S 000450-14-LMA
 Referencia del Cliente : Piura - Talara - Confidencial - TDR N°0099-LAB-2014
 Fecha Ingreso de Muestra(s) : 2014-03-08
 Fecha de Inicio de Análisis : 2014-03-08
 Fecha de Término de Análisis : 2014-03-22
 Solicitud de Análisis : 01386/14

Código de Laboratorio	Descripción de Muestra	Hidrocarburos Totales de Petróleo mg/kg (C6-C10)	Hidrocarburos Totales de Petróleo mg/kg (C10-C28)	Hidrocarburo Totales de Petróleo (*) mg/Kg (C28-C40)
01386-05456	F00101-SU01	<6,00	809,47	330,32
01386-05457	F00101-SU02	<6,00	<6,00	11,31
	Límite de Cuantificación	6,00	6,00	6,00

Métodos:
 Hidrocarburos Totales de Petróleo EPA 8015 D, Rev. 4, June, 2003 Method 8015D Nonhalogenated Organics Using GC/FID
 (*)Hidrocarburo Totales de Petróleo EPA 8015 D, Rev. 4, June, 2003 Method 8015D Nonhalogenated Organics Using GC/FID

Las muestras ingresaron al Laboratorio, en cooler.
 El informe de Control de Calidad les será proporcionado a su solicitud.
 (*) Los métodos indicados no han sido acreditados por INDECOPI-SNA
 Callao, 22 de Marzo del 2014

Inspectorate Services Perú S.A.C.
A Bureau Veritas Group Company


 ING. YANI MORALES H.
 C.I.P. 135922
 JEFE DE LABORATORIO MEDIO AMBIENTE

Este informe no podrá ser reproducido parcialmente sin autorización de Inspectorate Services Perú S.A.C.
 Los resultados presentados corresponden solo a la muestra indicada
 No deben ser utilizados como una certificación de conformidad con normas de producto o como certificado del sistema de calidad de la entidad que lo produce
 <"valor" significa no cuantificable debajo del límite de cuantificación indicado
 A excepción de los productos perecibles los tiempos de custodia dependerán del laboratorio que realice el análisis.
 Este tiempo variará desde 7 días hasta 6 meses como máximo.

Av. Elmer Faucett N° 444 Callao - Perú / Central: (511) 613-8080 Fax: (511) 628-9016
 www.inspectorate.com.pe

TÉRMINOS Y CONDICIONES GENERALES

- A menos que esté específicamente acordado por escrito, Inspektorate Services Perú SAC, de ahora en adelante, llamado "LA COMPAÑÍA", realiza servicios de acuerdo con estos "Términos y Condiciones Generales" y consecuentemente, todas las ofertas o cotizaciones de servicios, estarán sujetas a estas Condiciones Generales, así como también todos los contratos, acuerdos y arreglos. Estas Condiciones Generales están reguladas por el artículo 1764 y siguiente, del Código Civil de la República Peruana.
- LA COMPAÑÍA es una empresa dedicada a prestar servicios de inspección y análisis tales como:
 - Servicios básicos como los descritos en la condición número 6.
 - Prestación servicios especiales, aceptados por LA COMPAÑÍA según lo indicado en la condición número 7.
 - Expide reporte y/o certificados según lo indicado en la condición número 8.
- LA COMPAÑÍA actúa para la persona o instituciones de quienes las instrucciones para ejecutar el servicio han sido recibidas (de ahora en adelante llamado EL CONTRATANTE). Ningún individuo o institución tiene derecho a dar instrucciones, particularmente con respecto al alcance de un servicio dado o al envío de reportes o certificados, a menos que sea autorizado por EL CONTRATANTE y aceptado por LA COMPAÑÍA. Sin embargo, LA COMPAÑÍA será considerada como autorizada irrevocablemente enviar a su discreción, los reportes o certificados a terceras personas, si se encuentra siguiendo instrucciones de EL CONTRATANTE.
- LA COMPAÑÍA suministrará sus servicios de acuerdo con:
 - Instrucciones específicas del contratante y confirmadas por LA COMPAÑÍA.
 - Los términos del formato estándar de orden de servicios de LA COMPAÑÍA.
 - Las prácticas comunes de comercio, uso y manejo.
 - Los métodos que LA COMPAÑÍA pueda considerar apropiados en los campos técnicos, operacionales y/o financieros.
- Todas las preguntas y órdenes por parte de EL CONTRATANTE de servicios deben estar acompañadas de suficiente información, especificaciones e instrucciones que le permitan a LA COMPAÑÍA evaluar y/o realizar los servicios requeridos.
 - Documentos que reflejen contratos entre EL CONTRATANTE y terceras personas, o documentos de terceras personas, tales como copias de contratos de venta, notas de crédito, conocimientos de embarque, etc., son considerados (si son recibidos por LA COMPAÑÍA) solamente como informativos, sin extender o restringir los compromisos aceptados por LA COMPAÑÍA.
- Los servicios estándares de LA COMPAÑÍA pueden incluir todos o algunos de los mencionados a continuación:
 - Inspección cualitativa o cuantitativa.
 - Inspección de bienes, plantas, equipos, empaquetado, tanques, contenedores y medios de transporte.
 - Inspección de carga y descarga.
 - Muestreo.
 - Análisis en el laboratorio u otro tipo de prueba.
 - Estudios y auditorías
- Servicios especiales cuando los mismos exceden el campo de servicios estándares referidos en la condición número 6, serán realizados por LA COMPAÑÍA, mediante acuerdos particulares. Los siguientes servicios especiales son ilustrativos y no excluyentes:
 - Garantías cualitativas o cuantitativas
 - Calibración de tanques, calibración métrica o mediciones
 - Provisión de técnicos o algún otro personal.
 - Inspecciones pre-embarque bajo regulaciones gubernamentales de importaciones o aduanas.
 - Supervisión de proyectos industriales completos, incluyendo ingeniería y reportes de progreso.
 - Servicios de Consultoría.
- Sujeto a las instrucciones de EL CONTRATANTE y aceptadas por LA COMPAÑÍA, ésta última emitirá reportes y certificados del servicio realizado los cuales incluirán opiniones emitidas en el marco de las limitaciones de las Instrucciones recibidas. LA COMPAÑÍA no está en obligación de referirse o reportar acerca de cualquier hecho o circunstancia fuera de estas instrucciones específicas recibidas.
- Los reportes o certificados emitidos a partir de pruebas o análisis realizados a "muestras articulares", contienen las opiniones específicas de LA COMPAÑÍA de dichas muestras, y no expresan una opinión con respecto al total (lote) del material de donde éstas fueron obtenidas. Si se requiere una opinión acerca del material completo, se deberá coordinar en forma anticipada con LA COMPAÑÍA, la inspección y toma de muestras del total del material.
- Obligaciones de EL CONTRATANTE:
 - Asegurarse que las instrucciones dadas a LA COMPAÑÍA contengan la suficiente información y sean suministradas oportunamente, para disponer que los servicios requeridos sean realizados efectivamente.
 - Procurará todo el acceso necesario a los representantes de LA COMPAÑÍA, para así permitir asegurar que todos los servicios sean realizados en forma efectiva.
 - Suministrar, si es necesario, equipos especiales o personal para la realización de los servicios requeridos.
 - Se asegurará que sean tomadas todas las medidas necesarias para la seguridad de las condiciones de trabajo e instalaciones, durante el desarrollo de los servicios y no se limitará solamente a atender las sugerencias de LA COMPAÑÍA en este respecto, sean o no solicitadas.
 - Tomar todas las acciones necesarias para eliminar o resolver obstrucciones o interrupciones en la realización de los servicios contratados.
 - Informar con anticipación a LA COMPAÑÍA acerca de riesgos o peligros conocidos, actuales o potenciales, relacionados con alguna instrucción, muestreo o análisis, incluyendo por ejemplo, la presencia de riesgo por radiación, elementos tóxicos, nocivos o explosivos; venenos o contaminación ambiental.
 - Ejercer todos sus derechos y liberarse de todas sus obligaciones con respecto a algún contrato en particular, independientemente de si se han emitido reportes o no; debido al incumplimiento de LA COMPAÑÍA, en alguna de sus obligaciones.
 - Puede permitir a LA COMPAÑÍA delegar a su discreción la realización del trabajo para el cual fue contratada, en forma completa o parcial, a cualquier agente o subcontratista.
 - Todos los técnicos y otro personal proporcionados por la Compañía en el ejercicio de cualquiera de los servicios siempre y en todo momento serán los empleados, agentes o subcontratistas (Como puede ser el caso) de la Compañía como tal, todas esas personas serán responsables y sujeto a las instrucciones de la Compañía en todo momento. Salvo acuerdo en contrario de la Compañía, estas personas no estarán obligadas a seguir todas las instrucciones de EL CONTRATANTE.
 - Si los requerimientos de EL CONTRATANTE exigen el análisis de muestras por parte de EL CONTRATANTE o por un tercer laboratorio, LA COMPAÑÍA emitirá los resultados pero sin responsabilidad por la exactitud de los mismos. Del mismo modo, cuando LA COMPAÑÍA solo actúe como testigo en la realización del análisis por EL CONTRATANTE o por un tercer laboratorio, LA COMPAÑÍA dará confirmación de que la muestra correcta fue analizada, pero no tendrá ninguna responsabilidad sobre la exactitud de los resultados.
 - Debido a la posibilidad de estratificación de algunas cargas y/o las limitaciones impuestas a nosotros por cerradas o restringidas sistemas de toma de muestras, la Compañía no puede garantizar que estas muestras son representativas de la carga a bordo o los resultados de las pruebas obtenidos e informó sobre nuestros certificados de calidad son representativas de dicha carga.
- LA COMPAÑÍA tomará el debido cuidado y buena práctica en la realización de sus servicios y aceptará responsabilidad sólo cuando tales cuidados y prácticas no hayan sido ejecutados y se pruebe algún, tipo de negligencia por parte de LA COMPAÑÍA.
 - LA responsabilidad de LA COMPAÑÍA respecto a quejas por pérdidas, daños o gastos de cualquier naturaleza, ocurridas en cualquier momento, debido a cualquier infracción al contrato o alguna falla en el cuidado y buena práctica por parte de LA COMPAÑÍA, no deberá en ninguna circunstancia exceder 10(diez) veces la tarifa o cantidad pagable con respecto al servicio específico requerido, el cual a su vez está bajo un contrato en particular con LA COMPAÑÍA, que da lugar a las reclamaciones en cuestión. Sin embargo, LA COMPAÑÍA no tendrá responsabilidad con respecto a cualquier reclamo por pérdida indirecta o consecuente, incluyendo pérdidas de ganancias y/o negocios futuros y/o producción y/o cancelación de contratos en los cuales participa EL CONTRATANTE. En el caso que la tarifa o cantidad a pagar por servicio, se refiera a un grupo de servicios y el reclamo se sucede con respecto a uno de dichos servicios la tarifa deberá ser indicada, para el propósito de este numeral, mediante referencia al tiempo total involucrado en el desarrollo de cada servicio.
 - El límite de responsabilidad de LA COMPAÑÍA bajo los términos de la condición número 14.2, puede ser aumentado por solicitud recibida con anterioridad a la ejecución de un servicio o como acuerdo por el pago de una tarifa más alta, equivalente a una fracción adecuada del incremento de la compensación.
 - Todas las garantías, condiciones y otros términos implícitos por la ley o de derecho común son, en la máxima medida permitida por la ley, excluidas de las presentes Condiciones Generales.
 - Nada de lo dispuesto en estas Condiciones Generales, limite o excluya la responsabilidad de la Empresa:
 - en caso de muerte o lesiones personales resultantes de negligencia, o
 - de cualquier daño o responsabilidad incurrida por el principal como resultado de fraude o tergiversación fraudulenta por la COMPAÑÍA, o
 - de cualquier responsabilidad que no puede ser restringida o excluida por la ley.
- Esta condición 14 establece la totalidad de la responsabilidad financiera de la Compañía (Incluyendo cualquier responsabilidad por los actos u omisiones de sus empleados, agentes y sub-contratistas) a la principal con respecto a cualquier incumplimiento de estas Condiciones Generales, cualquier uso que se haga por el director de los servicios y toda representación, declaración o acto delictivo u omisión (incluyendo negligencia) que surjan en relación con estas Condiciones Generales.
- EL CONTRATANTE podrá garantizar que protegerá o indemnizará a LA COMPAÑÍA y sus representantes, empleados, agentes o sub-contratistas, frente a todos los reclamos hechos por terceros, respecto a pérdidas, costos por daños de cualquier naturaleza debido a reclamos o cualquier otra circunstancia relacionada con el desarrollo, intención de desarrollar o no desarrollo, de cualquier servicio, que exceda lo estipulado, según la condición número 14.
- Cada empleada, agente o subcontratista de LA COMPAÑÍA, podrá tener el beneficio de las limitaciones de compensación o indemnización contenidas en estas Condiciones Generales y en consecuencia en los que a tales limitaciones respecto a cualquier contrato asumido por LA COMPAÑÍA es asumido no solo en su propio beneficio, sino también como agente y garante de las personas aquí mencionadas.
- En el evento que surja cualquier problema o costo imprevisto durante la ejecución de algún servicio contratado, LA COMPAÑÍA podrá ser autorizada para realizar cobros adicionales para cubrir los costos para cubrir tiempo de trabajo adicional y gastos en los que necesariamente se incurre para cumplir con el Servicio.
- EL CONTRATANTE pagará puntualmente en un plazo no mayor de 30 (treinta) días después de la fecha de emisión de la factura o dentro de cualquier otro plazo que halla sido acordado por escrito con LA COMPAÑÍA, todos los respectivos cargos hechos por LA COMPAÑÍA. El no cumplimiento del plazo acarreará el pago de intereses a razón de 15% anual a partir de la fecha de emisión de la factura hasta la fecha de pago más los gastos o impuestos producto de la demanda.
- Todos los precios y las tasas debidas en virtud de las presentes Condiciones Generales, a menos que la compañía confirme por escrito, ser exclusiva de ningún valor añadido o impuesto sobre las ventas que se cobrará en adición a la tasa vigente que corresponda.
- EL CONTRATANTE no está autorizado para retener o diferir el pago de cualquier suma que se le adeude a LA COMPAÑÍA, aduciendo alguna disputa o reclamos que pueda alegar en contra de LA COMPAÑÍA.
- En el caso de cualquier suspensión de los compromisos de pago con acreedores, quiebra, liquidez, embargo o cesación de actividades por parte de EL CONTRATANTE, LA COMPAÑÍA podrá ser autorizada automáticamente para suspender el desarrollo de sus servicios y sin responsabilidad alguna.
- En el caso que LA COMPAÑÍA sea prevenida, por alguna causa fuera de su control de efectuar o completar algún servicio acordado, EL CONTRATANTE pagará a LA COMPAÑÍA:
 - Costos realizados o aún por hacer con el objeto de poder detener los trabajos.
 - Una porción de la tarifa acordada equivalente a la proporción del servicio efectivamente realizado, quedando LA COMPAÑÍA dispensada de toda responsabilidad en absoluto, por la parcial o total no ejecución del servicio.
- LA COMPAÑÍA podrá ser dispensada de toda responsabilidad con EL CONTRATANTE, por reclamos de pérdidas o costos por daños dentro de los seis meses subsiguientes a la ejecución por parte de LA COMPAÑÍA de los servicios que dan lugar al reclamo, a menos que se estable una demanda o en caso se alegue la no ejecución de algún servicio, si no es durante los seis meses subsiguientes a fecha en que el servicio debió haber sido ejecutado.
- Sin perjuicio de cualesquiera otros derechos o recursos que puede tener, la Compañía puede terminar cualquier o todos los contratos para la prestación de servicios de conformidad con estas Condiciones Generales; sin que la principal responsabilidad de dar aviso de inmediato a la principal si:
 - Principal comete un incumplimiento sustancial de cualquiera de los términos de estas Condiciones Generales y (si esa violación es remediable) no remedia dicho incumplimiento dentro de los 30 días de la principal que se notificará por escrito de la violación, o
 - se hace un pedido o se aprueba una resolución para la liquidación de la principal, o de circunstancias que autoricen un tribunal de jurisdicción competente para hacer una disolución de la principal.
 - se hace una orden, o los documentos que se presentan en un tribunal de jurisdicción competente, para el nombramiento de un administrador para administrar los negocios, las empresas y la propiedad de la principal, o administrador para administrar los negocios, las empresas y la propiedad de la principal, o
 - se nombra un receptor de cualquiera de los principales activos o empresa, o de circunstancias que autoricen un tribunal de jurisdicción competente o un acreedor de nombrar a un síndico o administrador de la principal, o
- Cualquier acuerdo o convenio con sus acreedores, o hace una solicitud a un tribunal de jurisdicción competente para la protección de sus acreedores en forma alguna, o
- Principal cesa, o amenaza con cesar, al comercio, o
- de la principal toma o sufre cualquier otra similar o análogo de acción en cualquier jurisdicción, en consecuencia, de la deuda.
- En caso de cese de cualquier o todos los contratos para la prestación de servicios por cualquier razón:
 - El Director de pagar inmediatamente a la Compañía todos los pendientes de la empresa las facturas impagadas e intereses y, en el caso de los servicios prestados, pero para los que no se ha presentado la factura, la empresa podrá presentar una factura, en la que se pagará inmediatamente después de la recepción,
 - Los derechos adquiridos de las partes en cuanto a la rescisión no se verá afectada
- LA COMPAÑÍA no es un asegurador ni un garante y está liberada de responsabilidad con respecto a esas atribuciones. EL CONTRATANTE que requiera garantías contra pérdidas o daños, deberá obtener el seguro apropiado.
- Ninguna alteración, enmienda o renuncia a cualquiera de estas Condiciones Generales, tendrá algún efecto a menos que sean hechas por escrito y firmadas por un representante autorizado de LA COMPAÑÍA.
- Si cualquiera de las disposiciones (o parte de una disposición) de las presentes Condiciones Generales se encuentra por cualquier tribunal u órgano administrativo de la jurisdicción competente para ser inválida, ilegítima, inaplicable, las demás disposiciones seguirán en vigor
 - Si cualquier inválida, inaplicable o ilegal disposición sería válida y ejecutable o jurídica, si alguna parte de ella se han suprimido, esta disposición se aplicará a cualquier modificación necesaria para que sea válida y exigible y legal.
- Cada una de las partes reconoce y acepta que, en la celebración de cualquier contrato de prestación de servicios de conformidad con estas Condiciones Generales no cuenta con ninguna empresa, promesa, garantía, declaración, representación, garantía o entendimiento (ya sea por escrito o no) de cualquier persona (ya sea parte en estas condiciones o no) relacionados con el objeto de estas Condiciones Generales, con excepción de lo expresamente establecido en el o mencionadas en las presentes Condiciones Generales.
- Todos los contratos para la prestación de servicios entró en conformidad con las presentes Condiciones Generales se realizan para el beneficio de la Sociedad y la única y principal (en su caso) de sus sucesores y cesionarios autorizados y que no están destinados a beneficiar, o ser exigible por cualquier otra persona.
- Avisos dados bajo las presentes Condiciones Generales se realizarán por escrito, enviado a la atención de la persona, y que dicha dirección o número de fax de la parte podrá notificar a la otra parte de vez en cuando y se entregará personalmente, o enviarse por correo en pre-pago, de primera clase de correo certificado, 48 horas a partir de la fecha de envío y, si se considera la recepción en virtud de la presente Condición 28 no es en el horario comercial (es decir, 9:00 a 5:30 pm de lunes a viernes en un día que es un día hábil), a las 9:00 horas en el primer día hábil tras la entrega. Para probar el servicio, es suficiente demostrar que la notificación fue debidamente entregada y se publicará.
- Cualquier controversia o demanda que surja de o en conexión con estas Condiciones Generales o de sus materias, se registrarán e interpretarán de conformidad con las leyes del Estado Peruano.
- Las partes irrevocablemente de acuerdo en que los tribunales del Estado Peruano no tendrá competencia exclusiva para resolver cualquier controversia o reclamación que surja de o en conexión con estas Condiciones Generales o de su materia.



PERÚ

Ministerio
del Ambiente

Organismo de Evaluación y
Fiscalización Ambiental - OEFA

Dirección de Evaluación

"Año de la Promoción de la Industria Responsable y del Compromiso Climático"
"Decenio de las Personas con Discapacidad en el Perú"

ANEXO 7

Ficha de información de pozo (fuente: Estudio PERUPETRO)



INFORMACIÓN DE POZO

Pozo	T_577	Área	Negritos	Lote	VII
Coordenada Este		Coordenada Norte			
Cía Operadora	Sapet				
Cía Perforación	London Pacific				
Prioridad de Abandono		Profundidad total	1500		
Fecha de Perforación	11/09/1911	Profundidad efectiva	816		
Fecha de Completación	12/10/1911				
Casing de Superficie e Intermedios	8"				
Profundidad de casing de Superficie e Intermedios	147'- 5'				
Casing de producción y laines	5"				
Profundidad de casing de producción y laines	810'- 5'				
Intervalos Perforados	1500'- 290'				
Tope Cemento		Formaciones	Salina		
Tipo y Cantidad de Tapones					
Profundidad de tapones					
Tope de Tapones	0	Estado	Abandonado productor de petróleo		
Intervalos abiertos		Fecha de último Estado	20/08/1952		
Adecuadamente abandonado	No	Último Servicio de Pozos	Limpió (Reperforó)		
Cumple con Legislación	No	Fecha Último Servicio de Pozos	31/05/1928		
Impacto Ambiental y Seguridad					
Código Intervención	2A	Se encuentra entre Construcciones	No		
Estado del pozo	ATA	Acceso	No		
Identificado	No	Terraplén	No		
Rx Abandono		Foto			
Observaciones	Abandonar de acuerdo a ley. Recuperó casing producción. No tapones. Declinó: 1.5 BOPD (1913)				



PERÚ

Ministerio
del Ambiente

Organismo de Evaluación y
Fiscalización Ambiental - OEFA

Dirección de Evaluación

"Año de la Promoción de la Industria Responsable y del Compromiso Climático"
"Decenio de las Personas con Discapacidad en el Perú"

ANEXO 8

Ficha de identificación de Pasivos Ambientales del OSINERGMIN

Número: 415
Fecha: 17 de Mayo del 2010
1. LOCALIZACIÓN
Lote: VII
Área de Producción : Negritos
Distrito: Negritos
Provincia: Talara
Región: Piura
Identificación del Pozo según PERUPETRO : T_577
Coordenadas UTM Insitu (Sistema WGS84)
Zona
Norte
Este
17
9481272
468915
2. DESCRIPCIÓN DEL PASIVO AMBIENTAL
Estado del Pozo: ATA
Descripción de los Componentes existentes del Pozo: El pozo cuenta con casing de superficie en el cual esta incrustado una madera, sin plataforma.
Descripción de los Aspectos Ambientales: Flora: Presencia de Gramínea.
Contaminación Ambiental Por: Derrame de hidrocarburos (Suelo Impregnados de Hidrocarburo en una área aproximada de 8 m2), Emanación de Gases (Olores), Presencia de Residuos sólidos (Madera).
Descripción de referencias y/o acceso al Pozo: Sin acceso
Descripción del Aspecto Social: No se visualizó Indicios de presencia de pobladores para extracción de hidrocarburo.
3. REGISTRO FOTOGRÁFICO

4. CAUSA / ORIGEN
Inadecuado abandono del pozo
5. TIPOS DE PASIVOS AMBIENTALES (Marque con X el que corresponda).

Pozos abandonados	<input checked="" type="checkbox"/>	Efluentes	
Instalaciones mal abandonadas		Emisiones	
Suelos contaminados	<input checked="" type="checkbox"/>	Restos o depósitos de residuos	<input checked="" type="checkbox"/>

6. CATEGORÍA AMBIENTAL (Marque con X el que corresponda).

Contaminación Ambiental		Aspectos de interés Humano	
Aspectos Estéticos		Ecológico	

7. TITULAR ACTUAL
Sapet Development Inc. Sucursal Perú
8. TITULAR (S) ANTERIOR (ES)
London Pacific (Fecha de Perforación 11/09/1911) Fecha de Abandono 20/08/1952
9. RESULTADO DE MONITOREOS (En caso aplique) (Preliminar)
NO APLICA
10. OBSERVACIONES

CARLOS FREDY ALZAMORA PORTURAS
 INGENIERO GEOGRAFO
 Reg. CIP N° 97415

