




"Año de la Promoción de la Industria Responsable y del Compromiso Climático"  
"Decenio de las Personas con Discapacidad en el Perú"

**INFORME N° 1195 - 2014-OEFA/DE-SDCA**

**PARA** : **JOSÉ IGNACIO PEÑA DE CÁRDENAS**  
Director de Evaluación

**DE** : **ADY ROSIN CHINCHAY TUESTA**  
Subdirectora de Calidad Ambiental



**CARLOS ALLEN GUILLÉN PANTIGOZO**  
Coordinador de la Unidad de Identificación de Pasivos Ambientales del Subsector Hidrocarburos

**IRENE VERÓNICA BELLO DURAND**  
Tercero evaluador de la Unidad de Identificación de Pasivos Ambientales del Subsector Hidrocarburos

**ASUNTO** : Identificación de pasivo ambiental del subsector hidrocarburos con código de Ficha OEFA F00588, ubicado en el Lote VII/VI (ex Lote VII), en el distrito de La Brea Negritos de la provincia Talara del departamento de Piura.

**FECHA** : San Isidro, **21 NOV. 2014**

El presente Informe de identificación de pasivo ambiental del subsector hidrocarburos ha sido elaborado en el marco de la Ley N° 29134 - Ley que regula los pasivos ambientales del subsector hidrocarburos<sup>1</sup> y su Reglamento<sup>2</sup>, así como en aplicación de la Directiva N° 001-2013-OEFA/CD<sup>3</sup>.

**I. OBJETO**

1. El presente Informe tiene por objeto comunicar que el pozo mal abandonado (con código PERUPETRO T2852) y el suelo contaminado circundante a él, constituyen un pasivo ambiental del subsector hidrocarburos, identificado con código de Ficha OEFA F00588. Este pasivo ambiental se encuentra ubicado en el distrito de La Brea Negritos de la provincia Talara del departamento de Piura, el cual fue verificado en campo el 21 de julio de 2013 y complementado con una evaluación in situ el día 04 de julio de 2014.

**II. MARCO NORMATIVO**

2. Mediante la Ley N° 29134 - Ley que regula los pasivos ambientales del subsector hidrocarburos, se establecen las reglas aplicables a la gestión de los pasivos ambientales en las actividades del subsector hidrocarburos, con la finalidad de reducir o eliminar sus impactos negativos en la salud, la población, el ecosistema circundante y la propiedad.

El Artículo 2° de la citada Ley, define a los pasivos ambientales como aquellos pozos e instalaciones mal abandonados, los suelos contaminados, los efluentes, emisiones, restos o depósitos de residuos ubicados en cualquier lugar del territorio nacional, incluyendo el

<sup>1</sup> Publicado en el diario oficial El Peruano el 17 de noviembre de 2007.

<sup>2</sup> Decreto Supremo N° 004-2011-EM.

<sup>3</sup> Directiva N° 001-2013-OEFA/CD - Directiva para la identificación de pasivos ambientales en el subsector hidrocarburos a cargo del OEFA y la Metodología para la Estimación del Nivel de Riesgo de Pasivos Ambientales en el Subsector Hidrocarburos, aprobada con Resolución de Consejo Directivo N° 022-2013-OEFA/CD del 22 de mayo de 2013.



zócalo marino, producidos como consecuencia de operaciones en el subsector hidrocarburos, realizadas por parte de empresas que han cesado sus actividades en el área donde se produjeron dichos impactos.

4. El Numeral 6.3 del Artículo 6° del Reglamento de la Ley N° 29134, aprobado mediante Decreto Supremo N° 004-2011-EM, dispone que la autoridad a cargo de la fiscalización y sanción del cumplimiento de las obligaciones ambientales contenidas en el Reglamento de la Ley N° 29134 es el Organismo Supervisor de la Inversión en Energía y Minería - OSINERGMIN, en tanto no se efectúe la transferencia de funciones de evaluación, supervisión, fiscalización, control y sanción en materia ambiental al Organismo de Evaluación y Fiscalización Ambiental - OEFA, de acuerdo a lo establecido en la Primera Disposición Complementaria Transitoria de la Ley N° 29325 y el Decreto Supremo N° 001-2010-MINAM.
5. Con la finalidad de dar cumplimiento a lo dispuesto en la Ley N° 29325, y dentro del proceso gradual de transferencia de las funciones de las entidades del Gobierno Nacional con competencias en evaluación, supervisión, fiscalización, control y sanción ambiental, mediante Decreto Supremo N° 001-2010-MINAM se aprobó el inicio del proceso de transferencia de las funciones de supervisión, fiscalización y sanción en materia ambiental del OSINERGMIN al OEFA, y posteriormente por medio de la Resolución Ministerial N° 042-2013-MINAM, publicada el 19 de febrero de 2013, el Ministerio del Ambiente precisó que el OEFA es competente para ejercer la función de identificación de pasivos ambientales de hidrocarburos, en el marco de lo establecido en la Ley N° 29134 y su Reglamento.
6. Asimismo, mediante Resolución de Consejo Directivo N° 022-2013-OEFA/CD del 22 de mayo de 2013, se aprobó la Directiva N° 001-2013-OEFA/CD - Directiva para la identificación de pasivos ambientales en el subsector hidrocarburos a cargo del OEFA y la Metodología para la Estimación del Nivel de Riesgo de Pasivos Ambientales en el Subsector Hidrocarburos.

A continuación se detallan las acciones desarrolladas:

### III. IDENTIFICACIÓN DE PASIVO AMBIENTAL DEL SUBSECTOR HIDROCARBUROS CON CÓDIGO DE FICHA OEFA F00588

#### III.1 Revisión Documentaria

7. Entre los años 2001 y 2002, PERUPETRO S.A. (en adelante, PERUPETRO) realizó el estudio denominado "Pasivos Ambientales - Estudio de Pozos ATA, APA y DPA"<sup>4</sup> (en adelante, Estudio PERUPETRO), evaluándose un total de 8 944 pozos, los cuales fueron clasificados con un código de intervención<sup>5</sup>, para priorizar su abandono o considerarlo dentro de un programa de rehabilitación.

Pozo ATA: Pozo con abandono temporal.  
Pozo APA: Pozo con abandono permanente.  
Pozo DPA: Pozo abandonado durante la perforación.

5. 1A: Pozos que necesitan abandono permanente, por constituir un verdadero peligro a la seguridad integral de las personas.  
1B: Pozos que necesitan abandono permanente, porque potencialmente pueden contaminar el ambiente.  
1C: Pozos secos, productores de agua, que no contaminan el ambiente y no son un peligro para las personas.  
2A: Pozos que de alguna forma debe considerarse su rehabilitación, ya sea para ponerlos en producción o para incluirlos dentro de proyectos de recuperación mejorada.



8. De acuerdo al Estudio PERUPETRO, 401 pozos fueron clasificados con los códigos 1A y 1B; sin embargo, se priorizaron los trabajos de abandono de 204 pozos ubicados en los campos del noroeste del Perú, así como los pozos ubicados en el sector Pirín y Ahuallane en Puno, en la medida que representaban un mayor peligro a la seguridad integral de las personas. La ejecución del programa de abandono técnico definitivo de dichos pozos estuvo a cargo de PETROPERÚ S.A. (en adelante, PETROPERÚ), según la autorización dispuesta en el Artículo 6° de la Ley N° 28880 - Ley que autoriza Crédito Suplementario en el Presupuesto del Sector Público para el Año Fiscal 2006 y dicta otras medidas.
9. Asimismo, entre los años 2009 y 2010, el OSINERGMIN realizó trabajos de identificación de pasivos ambientales del subsector hidrocarburos, identificándose 6 271 pozos, de los cuales 4 634 fueron considerados pasivos ambientales, de acuerdo a los informes números 19853-2009-OS-GFHL/UMAL, 7426-2010-OS-GFHL/UEEL y 13609-2010-OS-GFHL/UPPD del OSINERGMIN. Sin embargo, no todos los pozos identificados y evaluados cumplen con la definición de pasivo ambiental, de acuerdo a lo establecido en el Artículo 2° de la Ley N° 29134 - Ley que regula los Pasivos Ambientales del Subsector Hidrocarburos.
10. De la revisión documentaria se tiene que, de acuerdo al Estudio PERUPETRO el pozo materia del presente Informe es considerado como un pozo ATA con código de intervención 2A; es decir, un pozo con abandono temporal, respecto del cual debe considerarse su rehabilitación, ya sea para ponerlo en producción o para incluirlo dentro de proyectos de recuperación mejorada. Asimismo, se menciona que presenta intervalos perforados, pero no indica cantidad ni tipo de tapones, lo que indica que no colocó tapones. También se menciona que no fue abandonado adecuadamente ni cumple con la legislación de la época (ver anexo 6).
11. Asimismo, figura en el registro del OSINERGMIN como un pozo ATA cuya causa del pasivo ambiental es el inadecuado abandono del pozo que presenta fluido interior así como suelos contaminados y restos de depósitos de residuos (ver anexo 7).

### III.2 Descripción del pasivo ambiental y área circundante

#### III.2.1 Identificación del área

12. De acuerdo al Estudio de Impacto Ambiental (EIA) para el proyecto de "Perforación de 3 022 pozos de desarrollo y Prospección Sísmica 2D de 59 km", aprobado por Resolución Directoral N° 203-2012-MEM/AAE. El área evaluada pertenece a la zona de vida de desierto superárido tropical, con clima cálido muy seco tropical. El área presenta un relieve plano con escasa vegetación predominando la vegetación tipo matorral seco. En este tipo de ecosistema se observa una mayor diversidad de fauna silvestre.
13. La zona evaluada presentó signos de erosión pluvial del suelo, manifestado en cárcavas sobre el terraplén antiguo, no se observó cursos de agua activos en los alrededores, asimismo, no se observó viviendas, ni actividades industriales/extractivas en curso en la cercanía al pozo. Sobre el acceso al pozo, éste cuenta con una trocha carrozable a 10 m.

#### III.2.2 Descripción del pasivo ambiental

14. Durante la evaluación in situ por el OEFA realizada el 21 de junio del 2013 se constató un pozo inactivo que no se encontró cercado ni señalizado. El pozo se ubicó dentro de una excavación de sección aproximadamente circular, de 3 m de radio con una profundidad



de 2,50 m, en el fondo al ras del suelo se observó el casing cortado y con fluido, no se observó ningún elemento de cierre que garantice su hermetismo por lo tanto se consideró abierto al ambiente. Asimismo, no se percibe olores por emisiones gaseosas ni afloramientos, sin embargo se observó impregnación de suelos con hidrocarburos dispuestos como pequeños montículos alrededor de la sección circular, por lo cual se realizó una 2da evaluación complementaria que fue realizada el 04 de julio del 2014 (ver anexo 1,2 y 3).

15. Para la evaluación del suelo en el área circundante al pozo se realizó un recorrido y exploración, con la finalidad de determinar la presencia de hidrocarburos estableciéndose la ubicación de los puntos de muestreo de suelo, tras el análisis de las muestras recolectadas, los resultados de los reportes de ensayo de laboratorio determinan que las concentraciones de las Fracciones de Hidrocarburos F2 y F3 superan las concentraciones establecidas en el Estándar de Calidad Ambiental para Suelo de uso agrícola aprobado por el Decreto Supremo N° 002-2013-MINAM, evidenciando la presencia de suelo contaminado con hidrocarburos, como se detalla en el Item III.3.
16. En ese sentido, de la revisión documentaria y evaluación in situ se tiene que el pozo se encuentra mal abandonado, toda vez que no se encuentra herméticamente cerrado ni en condiciones seguras para el abandono, conforme se establece el Artículo 2° del Decreto Supremo N° 032-2004-EM - Reglamento de las Actividades de Exploración y Explotación de Hidrocarburos<sup>6</sup>. Además de presentar suelo contaminado con hidrocarburos en el área circundante al pozo.

### III.3 Identificación de contaminantes y toma de muestras

#### III.3.1 Calidad del suelo

17. Producto del recorrido y exploración del área circundante al pozo, se ubicaron dos (2) puntos para la recolección de igual número de muestras puntuales de suelo para su correspondiente análisis en un laboratorio acreditado por INDECOPI. Para la toma de muestra se siguieron los criterios establecidos en la Guía para Muestreo de Suelos en el marco del Decreto Supremo N° 002-2013-MINAM, Estándares de Calidad Ambiental (ECA) para suelo, aprobado con Resolución Ministerial N° 085-2014-MINAM, el 31 de marzo del 2014.
18. La descripción y ubicación de los puntos de muestreo de suelo; así como, los parámetros analizados en laboratorio se detallan en la Tabla 1 (ver anexo 4).

**Tabla 1: Puntos de Muestreo**

Matriz	Código del punto de muestreo	Parámetros analizados	Descripción	WGS 84 ZONA 17M	
				ESTE (m)	NORTE (m)
SUELO	F00588-SU01	FH F1(C5-C10) FH F2(C10-C28) FH F3(C28-C40)	La muestra de suelo se tomó a 3 m de distancia del casing del Pozo y a una profundidad de 0,4 m de la superficie del suelo.	475041	9486664

<sup>6</sup> Decreto Supremo N° 032-2004-EM - Reglamento de las Actividades de Exploración y Explotación de Hidrocarburos.  
Artículo 2°.- *Definiciones*  
(...)  
"Abandono del Pozo: Trabajos que se efectúan para dejar herméticamente cerrado y en condiciones seguras un Pozo."  
(...)



"Año de la Promoción de la Industria Responsable y del Compromiso Climático"  
 "Decenio de las Personas con Discapacidad en el Perú"

Matriz	Código del punto de muestreo	Parámetros analizados	Descripción	WGS 84 ZONA 17M	
				ESTE (m)	NORTE (m)
SUELO	F00588-SU02	FH F1(C5-C10) FH F2(C10-C28) FH F3(C28-C40)	La muestra de suelo se tomó a 7 m de distancia del casing del Pozo y a una profundidad de 0,4 m de la superficie del suelo.	475045	9486667

FH F1: Fracción de hidrocarburos F1 (C<sub>5</sub>-C<sub>10</sub>).  
 FH F2: Fracción de hidrocarburos F2 (C<sub>10</sub>-C<sub>28</sub>).  
 FH F3: Fracción de hidrocarburos F3 (C<sub>28</sub>-C<sub>40</sub>).

19. Los resultados obtenidos en laboratorio fueron comparados con el Estándar de Calidad Ambiental para Suelo de uso agrícola (Decreto Supremo N° 002-2013-MINAM), dado que no se ha observado viviendas ni actividad industrial /extractiva en curso en los alrededores a la ubicación del pozo. Se obtuvieron los siguientes resultados de laboratorio (ver anexo 5):

**Tabla 2: Resultado de los análisis fisicoquímicos realizados**

Matriz	Código de muestra	Parámetros analizados	Resultado	Unidad	ECA o norma referencia I	% que se encuentra por encima del ECA o norma referencia I	Laboratorio	Número de informe de ensayo de laboratorio
SUELO	F00588-SU01	FH F1(C5-C10)	<6,00	mg/kg	200	No supera	Inspectorate Services Perú S.A.C.	75022L/14-MA
SUELO	F00588-SU01	FH F2(C10-C28)	5 697,35	mg/kg	1 200	374.7 %	Inspectorate Services Perú S.A.C.	75022L/14-MA
SUELO	F00588-SU01	FH F3(C28-C40)	5 490, 07	mg/kg	3 000	83 %	Inspectorate Services Perú S.A.C.	75022L/14-MA
SUELO	F00588-SU02	FH F1(C5-C10)	<6,00	mg/kg	200	No supera	Inspectorate Services Perú S.A.C.	75022L/14-MA
SUELO	F00588-SU02	FH F2(C10-C28)	1 146, 41	mg/kg	1 200	No supera	Inspectorate Services Perú S.A.C.	75022L/14-MA
SUELO	F00588-SU02	FH F3(C28-C40)	1 604,44	mg/kg	3 000	No supera	Inspectorate Services Perú S.A.C.	75022L/14-MA

FH F1: Fracción de hidrocarburos F1 (C<sub>5</sub>-C<sub>10</sub>).  
 FH F2: Fracción de hidrocarburos F2 (C<sub>10</sub>-C<sub>28</sub>).  
 FH F3: Fracción de hidrocarburos F3 (C<sub>28</sub>-C<sub>40</sub>).

20. Los resultados obtenidos del análisis en laboratorio evidencian la presencia de suelo contaminado con hidrocarburos, dado que las concentraciones correspondientes a la Fracción de hidrocarburos F2 y Fracción de hidrocarburos F3 de la muestra F00588-SU01 superan el ECA para suelo de uso agrícola.
21. A continuación se realiza la estimación del nivel de riesgo en función del parámetro Fracción de hidrocarburos F2 de la muestra F00588-SU01 debido a que presentó el valor más alto en la valoración (% que supera el ECA) entre el resto de parámetros considerados para la evaluación.



### III.4 Estimación del Nivel de Riesgo

22. La estimación del nivel de riesgo del pasivo ambiental, se evaluó conforme a los lineamientos establecidos en la Metodología para la Estimación del Nivel de Riesgo de Pasivos Ambientales en el Subsector Hidrocarburos aprobada por Resolución de Consejo Directivo N° 022-2013-OEFA/CD.

#### III.4.1 Salud

##### Identificación de peligros

23. Existe presencia de suelo contaminado con hidrocarburo a nivel superficial, que puede afectar la salud de la población en caso exista un contacto directo continuo y/o manipulación continua (sin la adecuada protección) con este suelo.

##### Estimación de la probabilidad

24. La probabilidad de ocurrencia de peligros se evaluó in situ y en gabinete, conforme a los lineamientos de la Metodología para la Estimación del Nivel de Riesgo de Pasivos Ambientales en el Subsector Hidrocarburos, conforme al siguiente detalle:

Probabilidad de la ocurrencia	Valor
Debido a la permanente presencia de suelo contaminado con hidrocarburos y a las condiciones en las que se encuentra el pozo, se estima que ocurre de manera continua.	5

Fuente: Elaboración propia (Cuadro N° 1 de la Metodología para la Estimación del Nivel de Riesgo de Pasivos Ambientales en el Subsector Hidrocarburos).

##### Estimación de la consecuencia en la salud

25. La consecuencia en la salud, se evaluó in situ y en gabinete, conforme a los lineamientos establecidos en la Metodología para la Estimación del Nivel de Riesgo de Pasivos Ambientales en el Subsector Hidrocarburos, como se detalla a continuación:

$$\text{Salud} = C + 2(P) + E + \text{Pobl.}$$

Factores	Escenarios	Puntuación
<b>Cantidad (C)</b>	De los resultados del análisis de las muestras de suelo alrededor del pozo, se encontró valor de concentración para la Fracción de hidrocarburos F2 (C <sub>10</sub> -C <sub>28</sub> ) de hasta 374, 7% por encima del ECA para suelo de uso agrícola.	4
<b>Peligrosidad (P)</b>	Existe suelo contaminado con hidrocarburos en el área circundante al pozo y una de las propiedades intrínsecas de los hidrocarburos es ser combustible.	2* x (2)
<b>Extensión (E)</b>	La población ubicada en la periferia de La localidad de Talara se encuentra a 5 700 m.	1



"Año de la Promoción de la Industria Responsable y del Compromiso Climático"  
 "Decenio de las Personas con Discapacidad en el Perú"

Factores	Escenarios	Puntuación
<b>Población potencialmente afectada (Pobl.)**</b>	No existe presencia de viviendas asentadas próximas al área circundante del pozo a menos de 1 km.	1
<b>Total</b>		10

Fuente: Elaboración propia (Cuadros números 2, 3, 4 y 5 de la Metodología para la Estimación del Nivel de Riesgo de Pasivos Ambientales en el Subsector Hidrocarburos).

\* La peligrosidad se multiplica por la constante 2 en la sumatoria de factores para el cálculo de la consecuencia.

\*\*La población potencialmente afectada ha sido determinada considerando un radio de hasta 1 km, dado que la mayor distancia en el factor extensión está referida a 1 km.

26. Para la puntuación de 10, le corresponde un valor numérico de 2 (Cuadro N° 11 de la Metodología para la Estimación del Nivel de Riesgo de Pasivos Ambientales en el Subsector Hidrocarburos) para la consecuencia en la salud.

**Estimación del nivel de riesgo en la salud**

27. De acuerdo a lo señalado en la Metodología para la Estimación del Nivel de Riesgo de Pasivos Ambientales en el Subsector Hidrocarburos, el cálculo para la estimación de riesgo para la salud, se realiza empleando la siguiente ecuación:

**Riesgo = Probabilidad x Consecuencia**

28. Reemplazando los valores obtenidos en esta ecuación tenemos: (5 x 2), el valor del riesgo para la salud es 10, que se interpreta como un nivel de riesgo MEDIO de acuerdo a los rangos establecidos en el siguiente cuadro:

**Determinación del nivel de riesgo**

Nivel de riesgo en función de la salud, seguridad de la población y calidad del ambiente	Rango del riesgo
Riesgo alto	16 – 25
Riesgo medio	6 – 15
Riesgo bajo	1 – 5

Fuente: Cuadro N° 14 de la Metodología para la Estimación del Nivel de Riesgo de Pasivos Ambientales en el Subsector Hidrocarburos.

**III.4.2 Seguridad de la población**

**Identificación de peligros**

29. Debido a las condiciones en las que se encuentra el pozo y su área circundante pueden ocasionar daños a la integridad física de las personas producto de caídas y/o golpes.

**Estimación de la probabilidad**

30. La probabilidad de ocurrencia de peligros se evaluó in situ y en gabinete, conforme a los lineamientos de la Metodología para la Estimación del Nivel de Riesgo de Pasivos Ambientales en el Subsector Hidrocarburos, tal como se detalla a continuación:



Probabilidad de la ocurrencia	Valor
Debido a la permanente presencia de suelo contaminado con hidrocarburos y a las condiciones en las que se encuentra el pozo, se estima que ocurre de manera continua.	5

Fuente: Elaboración propia (Cuadro N° 1 de la Metodología para la Estimación del Nivel de Riesgo de Pasivos Ambientales en el Subsector Hidrocarburos).

### Estimación de la consecuencia en la seguridad de la población

31. La consecuencia en la seguridad de la población se evaluó in situ y en gabinete, conforme a los lineamientos establecidos en la Metodología para la Estimación del Nivel de Riesgo de Pasivos Ambientales en el Subsector Hidrocarburos, como se detalla a continuación:

$$\text{Seguridad de la población} = \Sigma (\text{Factores})$$

Factores	Escenarios	Puntuación
<b>Accesibilidad</b>	La población más cercana se encuentra a 5 700 m, por lo que se requiere un recorrido largo a pie en vía no demarcada (mayor a 1 km).	3
<b>Potencial de colapso</b>	El pozo se encuentra dentro de una excavación de 2,5m de profundidad.	1
<b>Presencia de cercos</b>	La zona afectada donde se encuentra el pozo no se encuentra cercana ni señalizada.	4
<b>Potencial de incendios o explosión</b>	Presencia de suelo contaminado con hidrocarburos, cuyas propiedades combustibles se encuentran neutralizadas por su exposición a la intemperie y a agentes naturales.	1
<b>Total</b>		9

Fuente: Elaboración propia (Cuadros números 7, 8, 9 y 10 de la Metodología para la Estimación del Nivel de Riesgo de Pasivos Ambientales en el Subsector Hidrocarburos).

32. Para la puntuación de 9, le corresponde un valor numérico de 2 (Cuadro N° 13 de la Metodología para la Estimación del Nivel de Riesgo de Pasivos Ambientales en el Subsector Hidrocarburos) para la consecuencia en la seguridad de la población.

### Estimación del nivel de riesgo en la seguridad

33. De acuerdo a lo señalado en la Metodología para la Estimación del Nivel de Riesgo de Pasivos Ambientales en el Subsector Hidrocarburos, el cálculo para la estimación de riesgo para la seguridad de la población se realiza empleando la siguiente ecuación:

$$\text{Riesgo} = \text{Probabilidad} \times \text{Consecuencia}$$



34. Reemplazando los valores obtenidos en esta ecuación tenemos: (5 x 2), el valor del riesgo para la seguridad de la población es 10, que se interpreta como un nivel de riesgo MEDIO de acuerdo a los rangos establecidos en el siguiente cuadro:

**Determinación del nivel de riesgo**

Nivel de riesgo en función de la salud, seguridad de la población y calidad del ambiente	Rango del riesgo
Riesgo alto	16 – 25
Riesgo medio	6 – 15
Riesgo bajo	1 – 5

Fuente: Cuadro N° 14 de la Metodología para la Estimación del Nivel de Riesgo de Pasivos Ambientales en el Subsector Hidrocarburos.

**III.4.3 Calidad del Ambiente**

**Identificación de peligros**

35. Existe presencia de suelo contaminados a nivel superficial, que afecta la calidad del suelo y podría ser transportado hacia otras áreas debido a la acción de agentes naturales como las precipitaciones pluviales y/o el viento, existiendo la posibilidad de afectar otros componentes ambientales.

**Estimación de la probabilidad**

36. La probabilidad de ocurrencia de peligros se evaluó in situ y en gabinete, conforme a los lineamientos de la Metodología para la Estimación del Nivel de Riesgo de Pasivos Ambientales en el Subsector Hidrocarburos, como se detalla a continuación:

Probabilidad de la ocurrencia	Valor
Debido a la permanente presencia de suelo contaminado con hidrocarburos y a las condiciones en las que se encuentra el pozo, se estima que ocurre de manera continua.	5

Fuente: Elaboración propia (Cuadro N° 1 de la Metodología para la Estimación del Nivel de Riesgo de Pasivos Ambientales en el Subsector Hidrocarburos).

**Estimación de la consecuencia en la calidad del ambiente**

37. La consecuencia en la calidad del ambiente se evaluó in situ y en gabinete, conforme a los lineamientos establecidos en la Metodología para la Estimación del Nivel de Riesgo de Pasivos Ambientales en el Subsector Hidrocarburos, como se detalla a continuación:

$$\text{Calidad del ambiente} = C + 2(P) + E + CM$$

Factores	Escenarios	Puntuación
Cantidad (C)	De los resultados del análisis de las muestras de suelo alrededor del pozo, se encontró valor de concentración para la Fracción de hidrocarburos F2 (C <sub>10</sub> -C <sub>28</sub> ) de hasta 374, 7% por encima del ECA para suelo de uso agrícola.	4



"Año de la Promoción de la Industria Responsable y del Compromiso Climático"  
 "Decenio de las Personas con Discapacidad en el Perú"

Factores	Escenarios	Puntuación
<b>Peligrosidad (P)</b>	Existe suelo contaminado con hidrocarburos en el área circundante al pozo y una de las propiedades intrínsecas de los hidrocarburos es ser combustible.	2* x (2)
<b>Extensión (E)</b>	La población ubicada en la periferia de La localidad de Talara se encuentra a 5 700 m.	1
<b>Calidad del Medio (CM)</b>	El pasivo ambiental se encuentra afectando la calidad de un componente ambiental (suelo), debido a la presencia de Fracción de hidrocarburos F2 y F3, cuyas concentraciones superan lo establecido en el ECA para suelo agrícola.	2
<b>Total</b>		<b>11</b>

Fuente: Elaboración propia (Cuadros números 2, 3, 4 y 6 de la Metodología para la Estimación del Nivel de Riesgo de Pasivos Ambientales en el Subsector Hidrocarburos).

\* La peligrosidad se multiplica por la constante 2 en la sumatoria de factores para el cálculo de la consecuencia.

38. Para la puntuación de 11, le corresponde un valor numérico de 3 (Cuadro N° 12 de la Metodología para la Estimación del Nivel de Riesgo de Pasivos Ambientales en el Subsector Hidrocarburos) para la consecuencia en la calidad del ambiente.

**Estimación del nivel de riesgo en la calidad del ambiente**

39. De acuerdo a lo señalado en la Metodología para la Estimación del Nivel de Riesgo de Pasivos Ambientales en el Subsector Hidrocarburos, el cálculo para la estimación de riesgo para la calidad del ambiente, se realiza empleando la ecuación:

$$\text{Riesgo} = \text{Probabilidad} \times \text{Consecuencia}$$

40. Reemplazando los valores obtenidos en esta ecuación tenemos: (5 x 3), el valor del riesgo para la calidad del ambiente es 15, que se interpreta como un nivel de riesgo MEDIO de acuerdo a los rangos establecidos en el siguiente cuadro:

**Determinación del nivel de riesgo**

Nivel de riesgo en función de la salud, seguridad de la población y calidad del ambiente	Rango del riesgo
Riesgo alto	16 – 25
Riesgo medio	6 – 15
Riesgo bajo	1 – 5

Fuente: Cuadro N° 14 de la Metodología para la Estimación del Nivel de Riesgo de Pasivos Ambientales en el Subsector Hidrocarburos.

**IV. CONCLUSIONES**

41. Sobre la base de las consideraciones expuestas, es posible formular las siguientes conclusiones:
- (i) El pozo identificado con código PERUPETRO T2852, califica como un pozo mal abandonado que no se encuentra herméticamente cerrado ni en condiciones seguras, de conformidad con lo establecido en el Artículo 2° del Decreto Supremo



N° 032-2004-EM - Reglamento de las Actividades de Exploración y Explotación de Hidrocarburos.

- (ii) En el área circundante al pozo, existe suelo contaminado por la presencia de hidrocarburos, según los resultados obtenidos del informe de ensayo de laboratorio para los parámetros Fracción de Hidrocarburos F2 (C<sub>10</sub>-C<sub>28</sub>) y Fracción de Hidrocarburos F3 (C<sub>28</sub>-C<sub>40</sub>); cuyas concentraciones han superado el valor establecido en el Estándar de Calidad Ambiental para suelo Agrícola, aprobado por Decreto Supremo N° 002-2013-MINAM.
- (iii) El pozo mal abandonado (Pozo T2852) y el suelo del área circundante a él descritos en la Ficha OEFA F00588, constituyen un pasivo ambiental del subsector hidrocarburos, en la medida que cumplen con la definición de pasivo ambiental del subsector hidrocarburos establecido en el Artículo 2° de la Ley 29134 - Ley que Regula los Pasivos Ambientales del Subsector Hidrocarburos.
- (iv) Los resultados de la estimación del nivel de riesgo de este pasivo ambiental determinan que, el nivel de riesgo para la salud es MEDIO, el nivel de riesgo para la seguridad de la población es MEDIO y el nivel de riesgo para la calidad del ambiente es MEDIO.

## V. RECOMENDACIÓN

- 42. Conforme a las conclusiones expuestas, se recomienda remitir el presente Informe a la Dirección General de Asuntos Ambientales Energéticos del Ministerio de Energía y Minas, para su conocimiento y fines pertinentes.

## VI. ANEXOS


1. Registro fotográfico.
2. Ficha para la identificación de pasivo ambiental en el subsector hidrocarburo (OEFA).
3. Mapa de ubicación geográfica.
4. Reporte de monitoreo de suelo.
5. Informe de ensayo de laboratorio.
6. Ficha de información de pozo (fuente: Estudio PERUPETRO).
7. Ficha de identificación de Pasivos Ambientales del OSINERGMIN.

Atentamente,



  
**ADY ROSÍN CHINCHAY TUESTA**  
Subdirectora de Calidad Ambiental



  
**CARLOS ALLEN GUILLÉN PANTIGOZO**  
Coordinador de la Unidad de Identificación  
de Pasivos Ambientales del Subsector  
Hidrocarburos

  
**IRENE VERÓNICA BELLO DURAND**

Tercero evaluador de la Unidad de Identificación de  
Pasivos Ambientales del Subsector Hidrocarburos  
Dirección de Evaluación





PERÚ

Ministerio  
del Ambiente

Organismo de Evaluación y  
Fiscalización Ambiental - OEFA

Dirección de Evaluación

"Año de la Promoción de la Industria Responsable y del Compromiso Climático"  
"Decenio de las Personas con Discapacidad en el Perú"

# ANEXOS





PERÚ

Ministerio  
del Ambiente

Organismo de Evaluación y  
Fiscalización Ambiental - OEFA

Dirección de Evaluación

"Año de la Promoción de la Industria Responsable y del Compromiso Climático"  
"Decenio de las Personas con Discapacidad en el Perú"

# ANEXO 1

Registro fotográfico



"Año de la Promoción de la Industria Responsable y del Compromiso Climático"  
"Decenio de las Personas con Discapacidad en el Perú"



Fotografía N° 1. Ubicación del Pozo T2852 dentro de una excavación, sin cabezal ni válvulas de cierre.




Fotografía N° 2. En esta toma se observa signos de erosión pluvial, entorno al pozo T2852



"Año de la Promoción de la Industria Responsable y del Compromiso Climático"  
"Decenio de las Personas con Discapacidad en el Perú"



Fotografía N° 3. Vista panorámica de alrededores al pozo T2852 se observa la excavación y los montículos de suelo contaminado.



Fotografía N° 4. Se realizó la exploración del suelo circundante al pozo, y se ubicó suelos contaminado por hidrocarburos.





PERÚ

Ministerio  
del Ambiente

Organismo de Evaluación y  
Fiscalización Ambiental - OEFA

Dirección de Evaluación

"Año de la Promoción de la Industria Responsable y del Compromiso Climático"  
"Decenio de las Personas con Discapacidad en el Perú"

## **ANEXO 2**

Ficha para la identificación de pasivo ambiental en el subsector  
hidrocarburo (OEFA)



## FICHA PARA LA IDENTIFICACIÓN DE PASIVOS AMBIENTALES EN EL SUBSECTOR HIDROCARBUROS

Fecha de la visita: 21-jul-13 Hora de la visita: 12:38 Nombre del evaluador: Marco Antonio Padilla Santoyo Dirección / Unidad: OEFA - DE

### I. IDENTIFICACIÓN Y UBICACIÓN

Localidad: Distrito: La Brea Provincia: Talara Región: Piura  
Código PERUPETRO: T2852 Estado Tiempo:  Lluvioso  Soleado  Nublado  
(Descripción) Cielo despejado y viento fuerte de Sur a Norte.

Lote  Proyecto  Otros   
Nombre: VII  
Área de operación: Pozo T2852

Coordenadas UTM	Datum Geodésico:	Zona:	Norte:	Este	Altitud (m):	Precisión (m):
	WGS84	17	9486660	475037	65	± 3

#### Breve Descripción de la zona:

La zona evaluada donde se ubica el pozo, se caracteriza por tener un relieve plano, de escasa vegetación en los alrededores predominando las formaciones de matorrales con presencia de fauna como aves y lagartijas, se observan signos de erosión pluvial del suelo manifestado en cárcavas sobre el terraplén, no se observa cursos de agua activos en los alrededores, asimismo, no se observan viviendas, ni actividades industriales/extractivas en curso en la cercanía al pozo. Cuenta con una trocha carrozable a 10 m de la ubicación del pozo.

### II. DESCRIPCIÓN DEL POSIBLE PASIVO AMBIENTAL

Tipo de Pasivo: Pozo Abandonado  Instalaciones mal Abandonadas  Suelos Contaminados con Efluente o Derrame  Emisiones  Restos de Residuos  Otros:

#### Descripción del Pasivo Ambiental:

Pozo inactivo no se encuentra cercado ni señalizado considerado en estado de abandono ATA. Se observa una excavación de sección aproximadamente circular, de 3 m de radio con una profundidad de 2,50 m, en el fondo del hueco al ras del suelo de la excavación se observa el casing. No se observa elementos de cierre por lo que se considera abierto al ambiente, Así mismo, no se percibe olores por emisiones gaseosas ni afloramientos, sin embargo hay presencia de fluido.

Área afectada aprox. (m2): 40

Profundidad aproximada del área afectada (m): 0.4

### III. ACTIVIDADES QUE SE REALIZAN DENTRO DEL ÁREA DE INFLUENCIA

Actividades económicas:	Industrial <input type="checkbox"/>	Comercial <input type="checkbox"/>	Agropecuaria <input type="checkbox"/>	Otros: --
Actividades recreativas:	Natación <input type="checkbox"/>	Caza <input type="checkbox"/>	Campo deportivo <input type="checkbox"/>	Otros: --

### IV. SITUACIÓN DEL ENTORNO

Entorno	Distancia aprox. (m)	Descripción
Viviendas	5700	Viviendas en la periferia de la ciudad de Talara.
Infraestructura vial	10	Trocha carrozable
Infraestructura urbana	-	No se observa en un radio de 200 m.
Áreas Agrícolas o Ganaderas	-	No se observa en un radio de 200 m.
Explotación forestal	-	No se observa en un radio de 200 m.
Bosque y/o Vegetación Natural	40	Presencia de formaciones de matorrales en los alrededores.
Especies y Ecosistemas en Protección	-	No se observa en un radio de 200 m.
Otros	-	No se observa en un radio de 200 m.

Observaciones: Ninguna

### V. SITUACIÓN DEL AGUA (En caso de existir impacto al agua, a una distancia de hasta 100 m)

Cuerpo de agua cercano: No Nombre del cuerpo de agua: No aplica  
Distancia aproximada (m): No determinado. Volumen o caudal aproximado: No determinado.

## FICHA PARA LA IDENTIFICACIÓN DE PASIVOS AMBIENTALES EN EL SUBSECTOR HIDROCARBUROS

Descripción del cuerpo de agua: Quebrada seca a 30m.

Uso del agua: No aplica

### VI. INFORMACIÓN COMPLEMENTARIA A LA DESCRIPCIÓN DEL PASIVO AMBIENTAL

Infraestructura encontrada (En caso de existir)	Campamentos, oficinas, talleres <input type="checkbox"/>	Caminos, pistas de aterrizaje, líneas férreas <input type="checkbox"/>	Líneas eléctricas <input type="checkbox"/>	Maquinaria pesada <input type="checkbox"/>
	Plantas de procesos abandonadas <input type="checkbox"/>	Generadores y transformadores eléctricos <input type="checkbox"/>	Otros Ninguna	

Descripción de infraestructura: Ninguna

Tipo de Residuo (En caso de existir)	Material de desbroce <input type="checkbox"/>	Chatarra <input type="checkbox"/>	Industrial <input type="checkbox"/>	Desmonte <input type="checkbox"/>	Escoria <input type="checkbox"/>	Construcción <input type="checkbox"/>	Otros: Ninguna
--------------------------------------	---	-----------------------------------	-------------------------------------	-----------------------------------	----------------------------------	---------------------------------------	----------------

Descripción de los residuos, en caso de existir (Volumen, etc.): Ninguna

CALIDAD AMBIENTAL	CANTIDAD	Componente ambiental	Cantidad de contaminante que se encuentre mayor a 1% hasta 10% sobre el ECA o norma referencial <input type="radio"/>	Cantidad de contaminante que se encuentre mayor a 10% hasta 50% sobre el ECA o norma referencial <input type="radio"/>	Cantidad de contaminante que se encuentre mayor a 50% hasta 100% sobre el ECA o norma referencial <input type="radio"/>	Cantidad de contaminante que se encuentre mayor al 100% sobre el ECA o norma referencial <input checked="" type="radio"/>
		Infraestructura o residuos	Menor a 5 toneladas <input type="radio"/>	Entre 5 a 49 toneladas <input type="radio"/>	Entre 50 a 500 toneladas <input type="radio"/>	Mayor a 500 toneladas <input type="radio"/>
	Peligrosidad	Daños leves y reversibles <input type="radio"/>	Combustible <input checked="" type="radio"/>	Explosiva, inflamable, corrosiva <input type="radio"/>	Muy inflamable, muy tóxica, causa efectos irreversibles inmediatos <input type="radio"/>	
	Extensión	Presencia de población en un radio mayor a 1 km <input checked="" type="radio"/>	Presencia de población en un radio de 0,5 a 1 km <input type="radio"/>	Presencia de población en un radio menor de 0,5 km <input type="radio"/>	Presencia de población adyacente, localizada en el mismo lugar del pasivo <input type="radio"/>	
	Calidad del Medio	Pasivo ambiental que no afecte a los componentes ambientales <input type="radio"/>	Pasivo ambiental que se encuentre afectando en un componente ambiental, en al menos un parámetro establecido en el ECA o normal referencial <input checked="" type="radio"/>	Pasivo ambiental que se encuentre afectando en dos componentes ambientales, en al menos un parámetro por componente afectado establecido en el ECA o normal referencial <input type="radio"/>	Pasivo ambiental que se encuentre afectando dos o más componentes ambientales y dos o más parámetros por componente afectado establecido en el ECA o normal referencial <input type="radio"/>	

SALUD	Población afectada	Menor a 5 personas <input checked="" type="radio"/>	De 5 a 50 personas <input type="radio"/>	De 50 a 100 personas <input type="radio"/>	Más de 100 personas <input type="radio"/>
-------	--------------------	---	--	--	---

SEGURIDAD DE LA POBLACIÓN	Accesibilidad	Para llegar se requiere de un vehículo de transporte (bote, helicóptero, avión) <input type="radio"/>	En vehículo, seguido de distancia corta a pie (mayor a 1 km) <input type="radio"/>	Recorrido largo a pie en vía no demarcada (mayor de 1 km) <input checked="" type="radio"/>	Adyacente a áreas pobladas, corta distancia a pie (menos de 1 km) <input type="radio"/>
	Potencial de colapso	Instalaciones con cimentación deteriorada y con construcciones deterioradas a nivel del suelo (menor a 1,5 m) <input checked="" type="radio"/>	Instalaciones con cimentación deteriorada y con construcciones inestables de poca elevación (entre 1,5 y 2,5 m de altura) <input type="radio"/>	Instalaciones con cimentación deteriorada y con construcciones inestables y elevadas (mayor a 2,5 m de altura) <input type="radio"/>	Instalaciones con cimentación deteriorada y con construcciones inestables y elevadas, con potencial caída de escombros (mayor a 2,5 m de altura) potencial caída de escombros <input type="radio"/>
	Presencia de cercos	Zona afectada con cercos y señales, ambos deteriorados <input type="radio"/>	Zona afectada cercada y no señalizada <input type="radio"/>	Zona afectada no cercada pero señalizada <input type="radio"/>	Zona afectada no cercada ni señalizada <input checked="" type="radio"/>
	Potencial de incendios o explosivos	Existen residuos explosivos y/o combustibles cuyas propiedades se encuentran neutralizadas <input checked="" type="radio"/>	Existen residuos explosivos y/o combustibles almacenados en infraestructuras deterioradas <input type="radio"/>	Existen residuos explosivos y/o combustibles abandonados en áreas cercadas <input type="radio"/>	Existen residuos explosivos y/o combustibles abandonados a la intemperie <input type="radio"/>



**FICHA PARA LA IDENTIFICACIÓN DE PASIVOS AMBIENTALES EN EL SUBSECTOR HIDROCARBUROS**

Nº Muestras Recolectadas:	Aire	Agua superficial	Agua subterránea	Sedimento	Suelo	Efluentes	Emisiones
	0	0	0	0	2	0	0
Laboratorio / Número de informe de laboratorio:	No aplica	No aplica	No aplica	No aplica	INSPECTORATE 75022L/14-MA	No aplica	No aplica

Observaciones: Ninguna

Marco Antonio Padilla Santoyo  
Unidad de Identificación de Pasivos  
Ambientales del Subsector Hidrocarburos  
Dirección de Evaluación





PERÚ

Ministerio  
del Ambiente

Organismo de Evaluación y  
Fiscalización Ambiental - OEFA

Dirección de Evaluación

"Año de la Promoción de la Industria Responsable y del Compromiso Climático"  
"Decenio de las Personas con Discapacidad en el Perú"

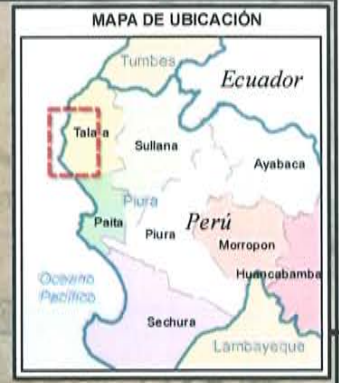
# ANEXO 3

Mapa de ubicación geográfica



474800

475200



9487200

9487200

9486800

9486800

9486400

9486400

9486000

9486000

474800

475200

**PASH F00588**

**LOTE VII**

**PIURA**  
**Talara**  
**La Brea**

**LEYENDA**

- Pasivo Ambiental del Subsector Hidrocarburo (PASH)
- Posibles Pasivos Ambientales
- Red vial
- Lotes petroleros

**Tabla de descripción: Datos del Pozo**

Ficha OEFA:	Código PERUPETRO:	Código en campo:
F00588	T2852	Pozo T2852

**PERU** Ministerio del Ambiente Organismo de Evaluación y Fiscalización Ambiental

Departamento de Piura, Provincia Talara, Distrito de La Brea

**IDENTIFICACIÓN DE PASIVOS AMBIENTALES DEL SUBSECTOR HIDROCARBUROS**

0 30 60 120 180 240 Mts

Escala: 1 / 6 000  
Datum Horizontal WGS84  
Proyección Transversa de Mercator  
Sistema de Coordenadas: UTM - Zona 17

Elaborado: **SIG OEFA** Fecha: **Febrero 2014**

Fuente: Cartas Nacionales, escala 1:100 000 - IGH; Imágenes satelitales Google Maps; Lotes Petroleros PERUPETRO - Marzo 2013; Identificación de pasivos OSINERGMIN 2009 - 2010; PERUPETRO 2002.





PERÚ

Ministerio  
del Ambiente

Organismo de Evaluación y  
Fiscalización Ambiental - OEFA

Dirección de Evaluación

"Año de la Promoción de la Industria Responsable y del Compromiso Climático"  
"Decenio de las Personas con Discapacidad en el Perú"

# ANEXO 4

Reporte de monitoreo de suelo





PERU

Ministerio  
del AmbienteInstituto de Evaluación y  
Gestión Ambiental - IGSA

FICHA SUELO

N° 439- SU

"Decenio de las Personas con Discapacidad en el Perú"  
"Año de la Promoción de la Industria Responsable y del Compromiso Climático"

## REPORTE DE MONITOREO AMBIENTAL EN EL MARCO DE LA IDENTIFICACIÓN DE PASIVOS AMBIENTALES DEL SUBSECTOR HIDROCARBUROS

### 1. DATOS GENERALES

Actividad	Identificación de pasivos ambientales del subsector hidrocarburos en el Lote VII/VI (Ex Lote VII) - Pozo con código PERUPETRO T2852.
Localidad, distrito, provincia y departamento	Distrito de La Brea, provincia Talara, departamento Piura.

### 2. DATOS DEL MONITOREO

Fecha inicio (dd-mm-aa)	04 de julio de 2014
Fecha fin (dd-mm-aa)	04 de julio de 2014
Equipo Técnico	Francisco Méndez Mendoza (Dirección de Evaluación) Eduardo Mejía Cobos (Dirección de Evaluación)

#### Puntos de monitoreo de suelo

N°	Código punto muestreo	Matriz	Fecha	Hora	Coordenadas UTM (Datum WGS84)			Descripción
					Zona	Este	Norte	
1	F00588-SU01	SU	04/07/14	13:50	17	475041	9486664	La muestra de suelo se tomó a 3 m de distancia del casing del Pozo y a una profundidad de 0,4 m de la superficie del suelo.
2	F00588-SU02	SU	04/07/14	14:00	17	475045	9486667	La muestra de suelo se tomó a 7 m de distancia del casing del Pozo y a una profundidad de 0,4 m de la superficie del suelo.

#### Protocolo de monitoreo

##### GUÍA PARA MUESTREO DE SUELOS

En el marco del Decreto Supremo N°002-2013-MINAM, Estándares de Calidad Ambiental (ECA) para suelo, aprobado con R.M. N° 085-2014-MINAM-Ministerio del Ambiente.

#### Parámetros a analizar

Matriz	Parámetros a analizar	Observaciones
Suelo	Fracción de Hidrocarburos F1 (C <sub>5</sub> -C <sub>10</sub> ) Fracción de Hidrocarburos F2 (C <sub>10</sub> -C <sub>28</sub> ) Fracción de Hidrocarburos F3 (C <sub>28</sub> -C <sub>40</sub> )	Análisis en Laboratorio TDR N° 1574-LAB-2014





PERU

Ministerio del Ambiente

Organismo de Evaluación y Fiscalización Ambiental - OEFA

"Decenio de las Personas con Discapacidad en el Perú"  
"Año de la Promoción de la Industria Responsable y del Compromiso Climático"

**Laboratorio**

Inspectorate Services Perú S.A.C.

**3. OBSERVACIONES**


- El estado de tiempo se presentó con cielo despejado y presencia de vientos moderados.
- Esta ficha no incluye los resultados analíticos del monitoreo ambiental, por cuanto aún no se cuenta con los reportes de laboratorio.

**4. ANEXOS**

	Sí	No
Copia de Cadena de Custodia con sello de recepción del laboratorio	X	
Registro fotográfico de cada muestra	X	

**FECHA**

San Isidro, 07 AGO. 2014



EDUARDO MEJÍA COBOS  
EVALUADOR





PERÚ

Ministerio  
del Ambiente

Organismo Especializado  
de Evaluación Ambiental - OEFA

"Decenio de las Personas con Discapacidad en el Perú"  
"Año de la Promoción de la Industria Responsable y del Compromiso Climático"

## ANEXO I

Copia de Cadena de Custodia con sello de recepción del laboratorio




Inspektorate Servicios Perú S.A.C.  
 Av. Elmer Faucel N° 444  
 Callao, Perú  
 Telefono: (51)1513-8930 Fax: 8289016

SOLICITUD DE SERVICIOS ANALITICOS N°  
 INFORME DE ENSAYO N°



DATOS DEL CLIENTE				DATOS DEL MONITOREO				DATOS DEL ENVIO			
Nombre o razón social : OEFA Dirección : Av. República de Panamá N° 3542 - San Isidro Persona de contacto : Ing. Francisco Javier Méndez Méndez Teléfono/Fax : 01719328189/4403214 Correo Electrónico : jrodriguez@oefa.gob.pe / <i>je24@oefa.gob.pe</i>				Muestra : Sitio : Ubicación : Dirección/Referencia : Ref. TDR N°1574-LAB-2014 Distrito : Provincia : Departamento :				Muestreado por : Ing. Eduardo Mejía Procedimiento : N° Orden de Servicio : TDR N°1574-LAB-2014 Fecha y Hora :			
<b>MUESTRA</b> RUTAZA PRESERVANTE QUIMICO				<b>ENSAYOS SOLICITADOS</b>				<b>TIPO DE ENVIO</b> Observaciones			
<b>ESTACION DE MONITOREO</b> (Descripción según Cliente)				<b>BIOLÓGICOS</b>				<b>FISICOQUÍMICOS</b>			
Fecha de muestreo : 04/07/2014 Hora del Muestreo : 13:30				TPH F1 (C5-C10) TPH F2 (C10-C28) TPH F3 (C28-C40)				SI <input type="checkbox"/> NO <input type="checkbox"/>			
1 F00388-SU01 2 F00388-SU02				X X X X X X X X X X X X				Agua Potable +P Agua Sanitaria +S Agua Domestica +AD Agua Saneamiento +AS Agua de Frecuencia variable +AFV Agua de Frecuencia constante +AFC Agua de Frecuencia variable +AFV			
Fecha Recepción : Hora de Recepción : Recibido por :				Empezar en buen estado Con los pack Dentro del tiempo de vida útil (Perdidas en Viaje)				Agua de Frecuencia variable +AFV Agua de Frecuencia constante +AFC Agua de Frecuencia variable +AFV			
Firma del cliente				Incidencias para Muestra Agua				Incidencias para Muestra Sólida			





"Decenio de las Personas con Discapacidad en el Perú"  
"Año de la Promoción de la Industria Responsable y del Compromiso Climático"

## ANEXO II

### Registro Fotográfico






PERÚ

Ministerio  
del Ambiente

Organismo de Evaluación y  
Fiscalización Ambiental - OEFA

"Decenio de las Personas con Discapacidad en el Perú"  
"Año de la Promoción de la Industria Responsable y del Compromiso Climático"



Fotografía N° 1. Toma de muestra de suelo en el punto F00588-SU01, ubicado a 3 m aproximadamente del Pozo T2852.



Fotografía N° 2. Toma de muestra de suelo en el punto F00588-SU02, ubicado a 7 m aproximadamente del Pozo T2852.





PERÚ

Ministerio  
del Ambiente

Organismo de Evaluación y  
Fiscalización Ambiental - OEFA

Dirección de Evaluación

"Año de la Promoción de la Industria Responsable y del Compromiso Climático"  
"Decenio de las Personas con Discapacidad en el Perú"

# **ANEXO 5**

Informe de ensayo de laboratorio





INSPECTORATE

LABORATORIO DE ENSAYO ACREDITADO POR EL ORGANISMO PERUANO DE ACREDITACION INDECOPI-SNA CON REGISTRO No LE - 031



Registro N° LE-031

Pág. 01/1

INFORME DE ENSAYO CON VALOR OFICIAL No. 75022L/14-MA

Cliente : Organismo de Evaluación y Fiscalización Ambiental
Dirección : Av. República de Panamá N° 3542 - San Isidro, San Isidro
Producto : Suelos
Cantidad de muestra : 02
Presentación : Frascos de vidrio proporcionados por Inspectorate Services Perú S.A.C.
Instrucciones de Ensayo : Enviadas por el Cliente
Procedencia de la muestra : Muestras enviadas por el cliente indicando fecha de muestreo; 2014-07-04; Hora 13:50/14:00 S/S 001883-14-LMA
Referencia del Cliente : Región Piura - Talara - La Brea - Pariñas - Suelo - TDR N° 1574
Fecha Ingreso de Muestra(s) : 2014-07-07
Fecha de Inicio de Análisis : 2014-07-09
Fecha de Término de Análisis : 2014-07-19
Solicitud de Análisis : 04879/14

Table with 4 columns: Código de Laboratorio, Descripción de Muestra, Hidrocarburos Totales de Petróleo (mg/kg C5-C10), Hidrocarburos Totales de Petróleo (mg/kg C10-C28), Hidrocarburo Totales de Petróleo (mg/kg C28-C40). Rows include samples 04879-18367 and 04879-18368, and a Limit of Quantification row.

Métodos: Hidrocarburos Totales de Petróleo EPA 8015 C, Rev. 3, Febrero, 2007, Method 8015C Nonhalogenated Organics By Gas Chromatography.

Las muestras ingresaron al Laboratorio, en cooler. El informe de Control de Calidad les será proporcionado a su solicitud. Callao, 21 de Julio del 2014

Inspectorate Services Perú S.A.C. A Bureau Veritas Group Company
ING. YANI MORALES H. C.I.P. 135922 JEFE DE LABORATORIO MEDIO AMBIENTE

Este informe no podrá ser reproducido parcialmente sin autorización de Inspectorate Services Perú S.A.C. Los resultados presentados corresponden sólo a la muestra indicada. No deben ser utilizados como una certificación de conformidad con normas de producto o como certificado del sistema de calidad de la entidad que lo produce. <valor> significa no cuantificable debajo del límite de cuantificación indicado. A excepción de los productos perecibles los tiempos de custodia dependerán del laboratorio que realice el análisis. Este tiempo variará desde 7 días hasta 6 meses como máximo.





PERÚ

Ministerio  
del Ambiente

Organismo de Evaluación y  
Fiscalización Ambiental - OEFA

Dirección de Evaluación

"Año de la Promoción de la Industria Responsable y del Compromiso Climático"  
"Decenio de las Personas con Discapacidad en el Perú"

## **ANEXO 6**

Ficha de información de pozo (fuente: Estudio PERUPETRO)





## INFORMACIÓN DE POZO

Pozo	T2852	Área	Lomitos	Lote	VII
	Coordenada Este			Coordenada Norte	
Cía Operadora	Sapet				
Cía Perforació	IPCo				
Prioridad de Abandono				Profundidad total	2303
Fecha de Perforación	28/04/1936			Profundidad efectiva	2303
Fecha de Completación	19/09/1936				
Casing de Superficie e Intermedios	16"				
Profundidad de casing de Superficie e Intermedios	69'- 10'				
Casing de producción y laines	10 3/4", 8 5/8"				
Profundidad de casing de producción y laines	1839'- 9', 2303'- 1801'				
Intervalos Perforados	2281'- 1801'				
Tope Cemento		Formaciones		Pariñas Superior	
Tipo y Cantidad de Tapones					
Profundidad de tapones					
Tope de Tapones	0			Estado	Abandonado productor de petróleo
Intervalos abiertos				Fecha de último Estado	
Adecuadamente abandonado	No			Último Servicio de Pozos	Fracturamiento
Cumple con Legislación	No			Fecha Último Servicio de Pozos	31/07/1957
Impacto Ambiental y Seguridad					
Código Intervención	2A			Se encuentra entre Construcciones	
Estado del pozo	ATA			Acceso	
Identificado				Terraplèn	
Rx Abandono	<input type="checkbox"/>			Foto	<input type="checkbox"/>
Observaciones	RPI: 1079 BOPD x 362 GOR. Acumuló Producción : 31/07/1957. Limpiar/Rebalear/Refracturar/Profundizar. No recuperó casing. No colocó tapones. Frac. RPR : 14 a 36 x 0 x 24 hrs. Abandono: No registra.				





PERÚ

Ministerio  
del Ambiente

Organismo de Evaluación y  
Fiscalización Ambiental - OEFA

Dirección de Evaluación

"Año de la Promoción de la Industria Responsable y del Compromiso Climático"  
"Decenio de las Personas con Discapacidad en el Perú"

# ANEXO 7

Ficha de identificación de Pasivos Ambientales del OSINERGMIN



Número: 1141

Fecha: 10/9/2010

**1. LOCALIZACIÓN**

Lote: VII

Área de Producción : LOMITOS

Distrito: Negritos

Provincia: Talara

Región: Piura

Identificación del Pozo según PERUPETRO : T2852

Coordenadas UTM Insitu (Sistema WGS-84)

Zona

Norte

Este

9486660

475035

17

**2. DESCRIPCIÓN DEL PASIVO AMBIENTAL**

Pozo ATA, con fluido en su interior, con manchas de hidrocarburo alrededor de boca de pozo, restos de madera, sin acceso vehicular y vegetación seca en la zona.

**3. REGISTRO FOTOGRÁFICO**

**4. CAUSA / ORIGEN**

Inadecuado Abandono de Pozo

**5. TIPOS DE PASIVOS AMBIENTALES (Marque con X el que corresponda).**

Pozos abandonados	<input checked="" type="checkbox"/>	Efluentes	
Instalaciones mal abandonadas		Emisiones	
Suelos contaminados	<input checked="" type="checkbox"/>	Restos o depósitos de residuos	<input checked="" type="checkbox"/>

**6. CATEGORÍA AMBIENTAL (Marque con X el que corresponda).**

Contaminación Ambiental	<input checked="" type="checkbox"/>	Aspectos de interés Humano	
Aspectos Estéticos		Ecológico	

**7. TITULAR ACTUAL**

SAPET DEVELOPMENT INC

**8. TITULAR (S) ANTERIOR (ES)**

IPco (Última intervención 28-Abril-1936)

**9. RESULTADO DE MONITOREOS (En caso aplique) (Preliminar)**

NO APLICA

**10. OBSERVACIONES**

