"Año de la Diversificación Productiva y del Fortalecimiento de la Educación"
"Decenio de las Personas con Discapacidad en el Perú"

INFORME N° 0446- 2015-OEFA/DE-SDCA-CIPASH

PARA : **CARLOS ALLEN GUILLÉN PANTIGOZO**
Coordinador para la Identificación de Pasivos Ambientales del Subsector Hidrocarburos

DE : **MILAGROS NELLY EVANGELISTA MAUTINO**
Tercero Evaluador para la Identificación de Pasivos Ambientales del Subsector Hidrocarburos

ASUNTO : Identificación de pasivo ambiental del subsector hidrocarburos, con código de Ficha OEFA F01245, ubicado en el Lote IV en el distrito de Pariñas, de la provincia Talara del departamento de Piura.

FECHA : San Isidro, 27 FEB. 2015

El presente Informe de identificación de pasivo ambiental del subsector hidrocarburos ha sido elaborado en el marco de la Ley Nº 29134 - Ley que regula los pasivos ambientales del subsector hidrocarburos[1], y su reglamento[2], así como en aplicación de la Directiva N° 001-2013-OEFA/CD[3].

I. OBJETO

1. El presente Informe tiene por objeto comunicar que el pozo mal abandonado (con código PERUPETRO T5286), constituye un pasivo ambiental del subsector hidrocarburos, identificado con código de Ficha OEFA F01245. Este pasivo ambiental se encuentra ubicado en el Lote IV, en el distrito de Pariñas de la provincia Talara del departamento de Piura, el cual fue verificado en campo el 06 de julio de 2014.

II. MARCO NORMATIVO

2. Mediante la Ley Nº 29134 - Ley que regula los pasivos ambientales del subsector hidrocarburos, se establecen las reglas aplicables a la gestión de los pasivos ambientales en las actividades del subsector hidrocarburos, con la finalidad de reducir o eliminar sus impactos negativos en la salud, la población, el ecosistema circundante y la propiedad.

3. El Artículo 2° de la citada Ley, define a los pasivos ambientales como aquellos pozos e instalaciones mal abandonados, los suelos contaminados, los efluentes, emisiones, restos o depósitos de residuos ubicados en cualquier lugar del territorio nacional, incluyendo el zócalo marino, producidos como consecuencia de operaciones en el subsector hidrocarburos, realizadas por parte de empresas que han cesado sus actividades en el área donde se produjeron dichos impactos.

4. El Numeral 6.3 del Artículo 6° del Reglamento de la Ley N° 29134, aprobado mediante Decreto Supremo Nº 004-2011-EM, dispone que la autoridad a cargo de la fiscalización y sanción del cumplimiento de las obligaciones ambientales contenidas en el Reglamento de la Ley Nº 29134 es el Organismo Supervisor de la Inversión en Energía y Minería - OSINERGMIN, en tanto no se efectúe la transferencia de funciones de evaluación, supervisión, fiscalización, control y sanción en materia ambiental al Organismo de

1 Publicado en el diario oficial El Peruano el 17 de noviembre de 2007.

2 Decreto Supremo N° 004-2011-EM

3 Directiva N° 001-2013-OEFA/CD - Directiva para la identificación de pasivos ambientales en el subsector hidrocarburos a cargo del OEFA y la Metodología para la Estimación del Nivel de Riesgo de Pasivos Ambientales en el Subsector Hidrocarburos, aprobada con Resolución de Consejo Directivo N° 022-2013-OEFA/CD del 22 de mayo de 2013.

Evaluación y Fiscalización Ambiental - OEFA, de acuerdo a lo establecido en la Primera Disposición Complementaria Transitoria de la Ley Nº 29325 y el Decreto Supremo N° 001-2010-MINAM.

5. Con la finalidad de dar cumplimiento a lo dispuesto en la Ley Nº 29325, y dentro del proceso gradual de transferencia de las funciones de las entidades del Gobierno Nacional con competencias en evaluación, supervisión, fiscalización, control y sanción ambiental, mediante Decreto Supremo N° 001-2010-MINAM se aprobó el inicio del proceso de transferencia de las funciones de supervisión, fiscalización y sanción en materia ambiental del OSINERGMIN al OEFA, y posteriormente por medio de la Resolución Ministerial Nº 042-2013-MINAM, publicada el 19 de febrero de 2013, el Ministerio del Ambiente precisó que el OEFA es competente para ejercer la función de identificación de pasivos ambientales de hidrocarburos, en el marco de lo establecido en la Ley Nº 29134 y su Reglamento.

6. Asimismo, mediante Resolución de Consejo Directivo N° 022-2013-OEFA/CD del 22 de mayo de 2013, se aprobó la Directiva N° 001-2013-OEFA/CD - Directiva para la identificación de pasivos ambientales en el subsector hidrocarburos a cargo del OEFA y la Metodología para la Estimación del Nivel de Riesgo de Pasivos Ambientales en el Subsector Hidrocarburos.

A continuación se detallan las acciones desarrolladas:

III. IDENTIFICACIÓN DE PASIVO AMBIENTAL DEL SUBSECTOR HIDROCARBUROS CON CÓDIGO DE FICHA OEFA N° F01245

III.1 Revisión Documentaria

7. Entre los años 2001 y 2002, PERUPETRO S.A. (en adelante, PERUPETRO) realizó el estudio denominado "Pasivos Ambientales - Estudio de Pozos ATA, APA y DPA"[4](en adelante, Estudio PERUPETRO), evaluándose un total de 8 944 pozos, los cuales fueron clasificados con un código de intervención[5], para priorizar su abandono o considerarlo dentro de un programa de rehabilitación.

8. De acuerdo al Estudio PERUPETRO, 401 pozos fueron clasificados con los códigos 1A y 1B; sin embargo, se priorizaron los trabajos de abandono de 204 pozos ubicados en los campos del noroeste del Perú, así como los pozos ubicados en el sector Pirín y Ahuallane en Puno, en la medida que representaban un mayor peligro a la seguridad integral de las personas. La ejecución del programa de abandono técnico definitivo de dichos pozos estuvo a cargo de PETROPERÚ S.A. (en adelante, PETROPERÚ), según la autorización dispuesta en el Artículo 6° de la Ley N° 28880 - Ley que autoriza Crédito Suplementario en el Presupuesto del Sector Público para el Año Fiscal 2006 y dicta otras medidas.

9. Entre los años 2009 y 2010, el OSINERGMIN realizó trabajos de identificación de pasivos ambientales del subsector hidrocarburos, identificándose 6 271 pozos, de los cuales 4 634 fueron considerados pasivos ambientales, de acuerdo a los informes números

---

4 Pozo ATA: Pozo con abandono temporal.
Pozo APA: Pozo con abandono permanente.
Pozo DPA: Pozo abandonado durante la perforación.

5 1A: Pozos que necesitan abandono permanente, por constituir un verdadero peligro a la seguridad integral de las personas.
1B: Pozos que necesitan abandono permanente, porque potencialmente pueden contaminar el ambiente.
1C: Pozos secos, productores de agua, que no contaminan el ambiente y no son un peligro para las personas.
2A: Pozos que de alguna forma debe considerarse su rehabilitación, ya sea para ponerlos en producción o para incluirlos dentro de proyectos de recuperación mejorada.

19853-2009-OS-GFHL/UMAL, 7426-2010-OS-GFHL/UEEL y 13609-2010-OS-GFHL/UPPD del OSINERGMIN. Sin embargo, no todos los pozos identificados y evaluados cumplen con la definición de pasivo ambiental, de acuerdo a lo establecido en el Artículo 2° de la Ley N° 29134 - Ley que regula los Pasivos Ambientales del Subsector Hidrocarburos.

10. De la revisión documentaria se tiene que, de acuerdo al Estudio PERUPETRO el pozo materia del presente informe es considerado como un pozo DPA; es decir, un pozo con abandono durante la perforación, al cual no se le ha asignado un código de intervención. De acuerdo a dicho estudio, este pozo fue abandonado por "objetivo ausente", no presenta intervalos abiertos ya que cuenta con un (1) tapón de cemento, cuyo tope de tapón (de arriba) está a 300 pies (92 m) de profundidad. Asimismo, considera que el pozo fue abandonado adecuadamente y que cumple con la Legislación vigente de la época en la que fue elaborado el Estudio en mención (ver anexo 6).

11. Según el registro del OSINERGMIN es un pozo DPA, destacando que cuenta con un tubo de desfogue de 3 plg que está expuesta al medio ambiente y dentro de una cantina de concreto de 4m^2, sin terraplén (ver anexos 7).

III.2 Descripción del pasivo ambiental y área circundante

III.2.1 Identificación del área

12. De lo revisado en el "Estudio de Impacto Ambiental Integrado Perforación de Pozos, Facilidades de Producción y Sísmica en Lote IV" presentado por la CIA. PETROLERA RIO BRAVO S.A. en septiembre del 2006 la cual fue aprobado por el Ministerio de Energía y Minas con Resolución Directoral N° 145-2007-MEM/AAE, el Lote IV se encuentra en una zona de clima árido seco influenciado por los efectos de la Corriente Peruana (Humboldt) y la Corriente Ecuatorial de aguas calientes, así como por otros fenómenos meteorológicos propios de la región Noroeste del Perú. Asimismo, se encuentra ubicado en una zona de vida de "Matorral Seco (Ms)".

13. El área evaluada donde se ubica el pozo petrolero inactivo, se encuentra en una zona desértica de bosque seco, con escasa red de drenaje, de terreno cuyas superficies plano-onduladas con pendiente que varía entre 8 a 15% aproximadamente; asimismo, se observó suelo limoso arenoso de color pardo oscuro, entre la vegetación característica del área evaluada que se distinguieron fueron "algarrobo", "faique" y "sapote" en los alrededores.

III.2.2 Descripción del pasivo ambiental

14. Durante la evaluación in situ realizada por el OEFA, se observó un pozo petrolero inactivo, encontrado en el interior de una cantina deteriorada, la cual en su interior presentó un casing cortado y corroído de 9 $^5/_4$ plg de diámetro, el cual estaba acoplado a un codo de 3 plg de diámetro y un niple 2 plg de diámetro, dicha estructura sobresale 0,3 m del nivel de superficie de suelo, cabe mencionar que cuenta con un cantina deteriorada cuyas dimensiones aproximadas son: 2 m x 2 m. Asimismo, no se evidenció afloramiento de líquidos ni se percibió olores característicos a hidrocarburos (ver Anexos 1 y 2).

15. Para la evaluación del área circundante al pozo, se realizó un recorrido y exploración del área en mención con la finalidad de determinar la presencia de suelo impregnado con hidrocarburos, estableciéndose de esta manera la ubicación de los puntos de muestreo de suelo, los resultados de las concentraciones de las Fracciones de Hidrocarburos F2 y F3 del del informe de ensayo de laboratorio correspondientes a las muestras de suelo recolectadas no superan las concentraciones establecidas en el Estándar de Calidad Ambiental para Suelo de uso agrícola aprobado por el Decreto Supremo N° 002-2013-MINAM,

evidenciando la presencia de suelo impregnado con hidrocarburos como se detalla en el Item III.3.

16. Cabe señalar que debido a que no se cuenta con un marco normativo específico respecto a un pozo DPA, se ha considerado al pozo como uno con abandono permanente, en vista que fue abandonado porque no se encontró fluidos y su abandono data del año 1966; asimismo, es importante precisar que el Estudio PERUPETRO consideraba que un pozo cumple con la Legislación, en el caso de tener un tapón encima de los 656 pies (200 m), sin considerar si éste llegaba hasta la superficie o no.

17. En ese sentido, de la revisión de los antecedentes, las observaciones en campo se tiene que el pozo se encuentra mal abandonado, toda vez que no cumple con las condiciones de abandono establecidas en el Decreto Supremo N° 032-2004-EM - Reglamento de las Actividades de Exploración y Explotación de Hidrocarburos, como no contar con un último tapón de cemento desde los doscientos (200) metros de profundidad hasta la superficie, conforme se establece en el Artículo 200° del Decreto Supremo N° 032-2004-EM[6]. Asimismo, el pozo debería contar con una varilla de acero de dos (2) metros de altura con el número del pozo soldado a la plancha que tapa el pozo y la cantina debe ser rellenada, tal como se establece en el Artículo 203° del Decreto Supremo N° 032-2004-EM.

III.3 Identificación de contaminantes y toma de muestras

III.3.1 Calidad del suelo

18. Producto del recorrido y exploración del área circundante al pozo, se realizó la toma de dos (2) muestras puntuales de suelo para su correspondiente análisis en un laboratorio acreditado por INDECOPI. Para la toma de muestra se siguieron los criterios establecidos en la Guía para Muestreo de Suelos en el marco del Decreto Supremo N° 002-2013-MINAM, Estándares de Calidad Ambiental (ECA) para suelo, aprobado con R.M. N° 085-2014-MINAM - Ministerio del Ambiente.

19. La descripción y ubicación de los puntos de muestreo de suelo; así como, los parámetros analizados en laboratorio se detallan en la Tabla 1 (ver anexo 4):

Tabla 1: Puntos de muestreo de suelo

Matriz	Código del punto de muestreo	Parámetros analizados	Descripción	WGS 84 ZONA 17M	
				ESTE (m)	NORTE (m)
Suelo	F01245-SU01	FH F1(C_5-C_{10}) FH F2 (C_{10}-C_{28}) FH F3 (C_{28}-C_{40})	La muestra de suelo se tomó a 2,5 m de distancia del casing del Pozo y a una profundidad de 0,45 m de la superficie del suelo.	481252	9508506

6 Decreto Supremo N° 032-2004-EM - Reglamento de las Actividades de Exploración y Explotación de Hidrocarburos.
Artículo 200°.- Tapones en casos de Abandono permanente
"En caso de Abandono permanente se colocará un último Tapón de cemento desde los doscientos (200) metros de profundidad hasta la superficie. En los casos que por razones de dificultad operativa demostrada no sea posible alcanzar los doscientos (200) metros, se procederá a colocar un tapón de cemento a partir de la profundidad encontrada, hasta la superficie. Cuando se utilice un tapón mecánico, éste deberá ser sentado a la profundidad encontrada."
(...)
Artículo 203°.- Abandono Permanente
"En caso de recuperación del Cabezal del Pozo, se deberá obtener la autorización correspondiente de PERUPETRO, situación en la cual la Tubería de Revestimiento deberá ser cortada mecánicamente. En este caso, en lugar del cabezal, deberá quedar una varilla de acerode dos (2) metros de altura sobre el nivel de la superficie con el número del Pozo soldado a la plancha que tapa el Pozo. La cantina debe ser rellenada"
(...)

Matriz	Código del punto de muestreo	Parámetros analizados	Descripción	WGS 84 ZONA 17M	
				ESTE (m)	NORTE (m)
Suelo	F01245-SU02	FH F1 (C_5-C_{10}) FH F2 (C_{10}-C_{28}) FH F3 (C_{28}-C_{40})	La muestra de suelo se tomó a 6 m de distancia del casing del Pozo y a una profundidad de 0,38 m de la superficie del suelo.	481252	9508508

FH F1: Fracción de hidrocarburos F1 (C_5-C_{10}).
FH F2: Fracción de hidrocarburos F2 (C_{10}-C_{28}).
FH F3: Fracción de hidrocarburos F3 (C_{28}-C_{40}).

20. Los resultados obtenidos en laboratorio fueron comparados con el Estándar de Calidad Ambiental para suelo de uso agrícola (Decreto Supremo N° 002-2013-MINAM), dado que la ubicación del pozo está muy cercana a vegetación propia de la zona, a su vez que no se observó actividad extractiva en la zona de evaluación. Se obtuvieron los siguientes resultados de laboratorio (ver anexo 5):

Tabla 2: Resultado de los análisis fisicoquímicos realizados para suelo

Matriz	Código de muestra	Parámetros analizados	Resultado	Unidad	ECA o norma referencial	% que se encuentra por encima del ECA o norma referencial	Laboratorio	Número de informe de ensayo de laboratorio
Suelo	F01245-SU01	FH F1 (C_5-C_{10})	< 6,00	mg/kg	200	No supera	Inspectorate Services Perú S.A.C.	75254L/14-MA
Suelo	F01245-SU01	FH F2(C_{10}-C_{28})	< 6,00	mg/kg	1 200	No supera	Inspectorate Services Perú S.A.C.	75254L/14-MA
Suelo	F01245-SU01	FH F3 (C_{28}-C_{40})	< 6,00	mg/kg	3 000	No supera	Inspectorate Services Perú S.A.C.	75254L/14-MA
Suelo	F01245-SU02	FH F1 (C_5-C_{10})	< 6,00	mg/kg	200	No supera	Inspectorate Services Perú S.A.C.	75254L/14-MA
Suelo	F01245-SU02	FH F2(C_{10}-C_{28})	342,42	mg/kg	1 200	No supera	Inspectorate Services Perú S.A.C.	75254L/14-MA
Suelo	F01245-SU02	FH F3 (C_{28}-C_{40})	1 311,10	mg/kg	3 000	No supera	Inspectorate Services Perú S.A.C.	75254L/14-MA

FH F1: Fracción de hidrocarburos F1 (C_5-C_{10}).
FH F2: Fracción de hidrocarburos F2 (C_{10}-C_{28}).
FH F3: Fracción de hidrocarburos F3 (C_{28}-C_{40}).

21. Los resultados obtenidos muestran la presencia de hidrocarburos en el suelo, correspondiente a la Fracción de Hidrocarburos F2 y Fracción de Hidrocarburos F3; sin embargo, sus concentraciones no superan el ECA para suelo de uso agrícola, por lo que la estimación del nivel de riesgo se realizará en función a la estructura del pozo mal abandonado.

III.4 Estimación del Nivel de Riesgo

22. La estimación del nivel de riesgo del pasivo ambiental, se evaluó conforme a los lineamientos establecidos en la Metodología para la Estimación del Nivel de Riesgo de Pasivos Ambientales en el Subsector Hidrocarburos aprobada por Resolución de Consejo Directivo N° 022-2013-OEFA/CD.

III.4.1 Salud

Identificación de peligros

23. No se identificó un peligro inminente a nivel superficial asociado a la presencia del pozo que pueda afectar la salud de la población; sin embargo, al no contar con un adecuado abandono, representa un peligro potencial en el tiempo.

Estimación de la probabilidad

24. La probabilidad de ocurrencia de peligros se evaluó in situ y en gabinete, conforme a los lineamientos de la Metodología para la Estimación del Nivel de Riesgo de Pasivos Ambientales en el Subsector Hidrocarburos, conforme al siguiente detalle:

Probabilidad de la ocurrencia	Valor
Las condiciones en las que se encuentra el pozo mal abandonado y su área circundante, representan un potencial peligro pero con poca probabilidad de ocurrencia, por lo que se estima pueda suceder dentro de un periodo mayor a un año.	1

Fuente: Elaboración propia (Cuadro N° 1 de la Metodología para la Estimación del Nivel de Riesgo de Pasivos Ambientales en el Subsector Hidrocarburos).

Estimación de la consecuencia en la salud

25. La consecuencia en la salud, se evaluó in situ y en gabinete, conforme a los lineamientos establecidos en la Metodología para la Estimación del Nivel de Riesgo de Pasivos Ambientales en el Subsector Hidrocarburos, como se detalla a continuación:

Salud = C + 2(P) + E + Pobl.

Factores	Escenarios	Puntuación
Cantidad (C)	El casing expuesto a nivel de superficie es considerado como un residuo menor a 5 toneladas.	1
Peligrosidad (P)	Se considera que el casing expuesto, podría generar daños leves y reversibles.	2* x (1)
Extensión (E)	La población de la localidad de Lobitos, se encuentra a 10,8 km aproximadamente de la ubicación del pozo.	1
Población potencialmente afectada (Pobl.)**	Se estima que la población potencialmente afectada no superaría las 5 personas.	1
Total		5

Fuente: Elaboración propia (Cuadros números 2, 3, 4 y 5 de la Metodología para la Estimación del Nivel de Riesgo de Pasivos Ambientales en el Subsector Hidrocarburos).

** La peligrosidad se multiplica por la constante 2 en la sumatoria de factores para el cálculo de la consecuencia.*
***La población potencialmente afectada ha sido determinada considerando un radio de hasta 1 km, dado que la mayor distancia en el factor extensión está referida a 1 km.*

26. Para la puntuación de 5, le corresponde un valor numérico de 1 (Cuadro N° 11 de la Metodología para la Estimación del Nivel de Riesgo de Pasivos Ambientales en el Subsector Hidrocarburos) para la consecuencia en la salud.

Estimación del nivel de riesgo en la salud

27. De acuerdo a lo señalado en la Metodología para la Estimación del Nivel de Riesgo de Pasivos Ambientales en el Subsector Hidrocarburos, el cálculo para la estimación de riesgo para la salud, se realiza empleando la siguiente ecuación:

Riesgo = Probabilidad x Consecuencia

28. Reemplazando los valores obtenidos en esta ecuación tenemos: (1 x 1), el valor del riesgo para la salud es 1, que se interpreta como un nivel de riesgo BAJO de acuerdo a los rangos establecidos en el siguiente cuadro:

Determinación del nivel de riesgo

Nivel de riesgo en función de la salud, seguridad de la población y calidad del ambiente	Rango del riesgo
Riesgo alto	16 – 25
Riesgo medio	6 – 15
Riesgo bajo	1 – 5

Fuente: Cuadro N° 14 de la Metodología para la Estimación del Nivel de Riesgo de Pasivos Ambientales en el Subsector Hidrocarburos.

III.4.2 Seguridad de la población

Identificación de peligros

29. Debido a las condiciones en las que se encuentra el pozo y su área circundante pueden ocasionar daños a la integridad física de las personas producto de caídas y/o golpes.

Estimación de la probabilidad

30. La probabilidad de ocurrencia de peligros se evaluó in situ y en gabinete, conforme a los lineamientos de la Metodología para la Estimación del Nivel de Riesgo de Pasivos Ambientales en el Subsector Hidrocarburos, tal como se detalla a continuación:

Probabilidad de la ocurrencia	Valor
Las condiciones en las que se encuentra el pozo mal abandonado y su área circundante, representan un potencial peligro pero con poca probabilidad de ocurrencia, por lo que se estima pueda suceder dentro de un periodo mayor a un año.	1

Fuente: Elaboración propia (Cuadro N° 1 de la Metodología para la Estimación del Nivel de Riesgo de Pasivos Ambientales en el Subsector Hidrocarburos).

Estimación de la consecuencia en la seguridad de la población

31. La consecuencia en la seguridad de la población se evaluó in situ y en gabinete, conforme a los lineamientos establecidos en la Metodología para la Estimación del Nivel de Riesgo de Pasivos Ambientales en el Subsector Hidrocarburos, como se detalla a continuación:

Seguridad de la población = Σ (Factores)

Factores	Escenarios	Puntuación
Accesibilidad	La población más cercana se encuentra a 10,8 km aproximadamente de la ubicación pozo.	3
Potencial de colapso	La estructura del pozo sobresale 0,3 m de la superficie del suelo.	1
Presencia de cercos	El área del pasivo ambiental no está cercada ni señalizada.	4
Potencial de incendios o explosión	Las propiedades de los residuos de hidrocarburos presentes en el suelo y probablemente en el interior del pozo, debido a su exposición a la intemperie y a agentes naturales se encontrarían neutralizadas.	1
Total		9

Fuente: Elaboración propia (Cuadros números Nª 7, 8, 9 y 10 de la Metodología para la Estimación del Nivel de Riesgo de Pasivos Ambientales en el Subsector Hidrocarburos).

32. Para la puntuación de 9, le corresponde un valor numérico de 2 (Cuadro N° 13 de la Metodología para la Estimación del Nivel de Riesgo de Pasivos Ambientales en el Subsector Hidrocarburos) para la consecuencia en la seguridad de la población.

Estimación del nivel de riesgo en la seguridad

33. De acuerdo a lo señalado en la Metodología para la Estimación del Nivel de Riesgo de Pasivos Ambientales en el Subsector Hidrocarburos, el cálculo para la estimación de riesgo para la seguridad de la población se realiza empleando la siguiente ecuación:

Riesgo = Probabilidad x Consecuencia

34. Reemplazando los valores obtenidos en esta ecuación tenemos: (1 x 2), el valor del riesgo para la seguridad de la población es 2, que se interpreta como un nivel de riesgo BAJO de acuerdo a los rangos establecidos en el siguiente cuadro:

Determinación del nivel de riesgo

Nivel de riesgo en función de la salud, seguridad de la población y calidad del ambiente	Rango del riesgo
Riesgo alto	16 – 25
Riesgo medio	6 – 15
Riesgo bajo	1 – 5

Fuente: Cuadro N° 14 de la Metodología para la Estimación del Nivel de Riesgo de Pasivos Ambientales en el Subsector Hidrocarburos.

III.4.3 Calidad del Ambiente

Identificación de peligros

35. No se identificó un peligro inminente a nivel superficial asociado a la presencia del pozo que pueda afectar la calidad del ambiente; sin embargo, al no contar con un adecuado abandonado, representa un peligro potencial en el tiempo.

Estimación de la probabilidad

36. La probabilidad de ocurrencia de peligros se evaluó in situ y en gabinete, conforme a los lineamientos de la Metodología para la Estimación del Nivel de Riesgo de Pasivos Ambientales en el Subsector Hidrocarburos, como se detalla a continuación:

Probabilidad de la ocurrencia	Valor
Las condiciones en las que se encuentra el pozo mal abandonado y su área circundante, representan un potencial peligro pero con poca probabilidad de ocurrencia, por lo que se estima pueda suceder dentro de un periodo mayor a un año.	1

Fuente: Elaboración propia (Cuadro N° 1 de la Metodología para la Estimación del Nivel de Riesgo de Pasivos Ambientales en el Subsector Hidrocarburos).

Estimación de la consecuencia en la calidad del ambiente

37. La consecuencia en la calidad del ambiente se evaluó in situ y en gabinete, conforme a los lineamientos establecidos en la Metodología para la Estimación del Nivel de Riesgo de Pasivos Ambientales en el Subsector Hidrocarburos, como se detalla a continuación:

Calidad del ambiente = C + 2(P) + E + CM

Factores	Escenarios	Puntuación
Cantidad (C)	El casing expuesto a nivel de superficie es considerado como un residuo menor a 5 toneladas.	1
Peligrosidad (P)	Se considera que el casing expuesto, podría generar daños leves y reversibles.	2* x (1)
Extensión (E)	La población de la localidad de Lobitos, se encuentra a 10,8 km aproximadamente de la ubicación del pozo.	1
Calidad del Medio (CM)	Los resultados obtenidos muestran la presencia de Fracción de hidrocarburos F2 y Fracción de hidrocarburos F3 en el suelo; sin embargo, sus concentraciones no superan el ECA para suelo de uso agricola.	1
Total		5

Fuente: Elaboración propia (Cuadros números 2, 3, 4 y 6 de la Metodología para la Estimación del Nivel de Riesgo de Pasivos Ambientales en el Subsector Hidrocarburos).

** La peligrosidad se multiplica por la constante 2 en la sumatoria de factores para el cálculo de la consecuencia.*

38. Para la puntuación de 5, le corresponde un valor numérico de 1 (Cuadro N° 12 de la Metodología para la Estimación del Nivel de Riesgo de Pasivos Ambientales en el Subsector Hidrocarburos) para la consecuencia en la calidad del ambiente.

Estimación del nivel de riesgo en la calidad del ambiente

39. De acuerdo a lo señalado en la Metodología para la Estimación del Nivel de Riesgo de Pasivos Ambientales en el Subsector Hidrocarburos, el cálculo para la estimación de riesgo para la calidad del ambiente, se realiza empleando la ecuación:

Riesgo = Probabilidad x Consecuencia

40. Reemplazando los valores obtenidos en esta ecuación tenemos: (1 x 1), el valor del riesgo para la calidad del ambiente es 1, que se interpreta como un nivel de riesgo BAJO de acuerdo a los rangos establecidos en el siguiente cuadro:

Determinación del nivel de riesgo

Nivel de riesgo en función de la salud, seguridad de la población y calidad del ambiente	Rango del riesgo
Riesgo alto	16 – 25
Riesgo medio	6 – 15
Riesgo bajo	1 – 5

Fuente: Cuadro N° 14 de la Metodología para la Estimación del Nivel de Riesgo de Pasivos Ambientales en el Subsector Hidrocarburos

IV. CONCLUSIONES

41. Sobre la base de las consideraciones expuestas, es posible formular las siguientes conclusiones:

(i) El pozo identificado con código PERUPETRO T5286, califica como un pozo mal abandonado, toda vez que no cumple con las condiciones de abandono establecidas en el Decreto Supremo N° 032-2004-EM - Reglamento de las Actividades de Exploración y Explotación de Hidrocarburos, como no contar con un último tapón de cemento desde los doscientos (200) metros de profundidad hasta la superficie, conforme se establece en el Artículo 200° del Decreto Supremo N° 032-2004-EM. Asimismo, el pozo debería contar con una varilla de acero de dos (2) metros de altura con el número del pozo soldado a la plancha que tapa el pozo y la cantina debe ser rellenada, tal como se establece en el Artículo 203° del citado reglamento.

(ii) En el área circundante al pozo, existe suelo impregnado con hidrocarburos, según los resultados obtenidos del informe de ensayo de laboratorio para los parámetros Fracción de Hidrocarburos F2 (C_{10}-C_{28}) y Fracción de Hidrocarburos F3 (C_{28}-C_{40}); sin embargo, las concentraciones registradas no han superado el valor establecido en el Estándar de Calidad Ambiental para suelo de uso agrícola, aprobado mediante el Decreto Supremo N° 002-2013-MINAM.

(iii) El pozo mal abandonado (Pozo T5286), descrito en la Ficha OEFA F01245, constituye un pasivo ambiental del subsector hidrocarburos, en la medida que cumple con la definición de pasivo ambiental del subsector hidrocarburos establecido en el Artículo 2° de la Ley 29134 - Ley que Regula los Pasivos Ambientales del Subsector Hidrocarburos.

(iv) Los resultados de la estimación del nivel de riesgo de este pasivo ambiental determinan que, el nivel de riesgo para la *salud es BAJO*, el nivel de riesgo para la *seguridad de la población es BAJO* y el nivel de riesgo para la *calidad del ambiente es BAJO*.

V. RECOMENDACIÓN

42. Conforme a las conclusiones expuestas, se recomienda remitir el presente Informe a la Dirección General de Asuntos Ambientales Energéticos del Ministerio de Energía y Minas, para su conocimiento y fines pertinentes.

VI. ANEXOS

1. Registro fotográfico.
2. Ficha para la identificación de pasivo ambiental en el subsector hidrocarburos (OEFA).
3. Mapa de ubicación geográfica.
4. Reporte de monitoreo de suelo.
5. Informe de ensayo de laboratorio.
6. Ficha de información de pozo (fuente: Estudio PERUPETRO).
7. Ficha de identificación de Pasivos Ambientales del OSINERGMIN.

Atentamente,

MILAGROS NELLY EVANGELISTA MAUTINO
Tercero Evaluador para la Identificación de Pasivos Ambientales del Subsector Hidrocarburos

ANEXOS

ANEXO 1

Registro fotográfico

Fotografía N° 1. Vista del pozo petrolero inactivo, se observó casing dentro de una cantina deteriorada.

Fotografía N° 2. Vista del pozo petrolero inactivo, se observó casing el cual estaba acoplado con un codo de 3 pulgadas diámetro y un niple 2 pulgadas de diámetro.

Fotografía N° 3. Vista de la toma de muestra de suelo en el punto F01245-SU01, ubicado a 2,5 m aproximadamente del Pozo T5286.

Fotografía N° 4. Vista de la toma de muestra de suelo en el punto F01245-SU02, ubicado a 6 m aproximadamente del Pozo T5286.

ANEXO 2

Ficha para la identificación de pasivo ambiental en el subsector hidrocarburos (OEFA)

FICHA PARA LA IDENTIFICACIÓN DE PASIVOS AMBIENTALES EN EL SUBSECTOR HIDROCARBUROS

Fecha de la visita:	Hora de la visita:	Nombre del evaluador:	Dirección / Unidad:
06-jul-14	11:16	Estefany Gladys Teodoro Vara	OEFA - DE

I. IDENTIFICACIÓN Y UBICACIÓN

Localidad:

Distrito: Pariñas

Provincia: Talara

Región : Piura

Código PERUPETRO: T5286

Estado Tiempo: ○ Lluvioso ◉ Soleado ○ Nublado

(Descripción) Soleado con vientos moderados.

Lote ◉
Proyecto ○
Otros ○

Nombre: IV

Área de operación: Pozo T5286

Coordenadas UTM	Datum Geodésico:	Zona:	Norte:	Este	Altitud (m):	Precisión (m):
	WGS84	17	9508507	481254	166	± 3

Breve Descripción de la zona:

El área evaluada está a una distancia a la Panamericana Norte de 475 m, el pozo se ubica en la unidad fisiográfica de superficies planas a plano-onduladas con pendiente que varía de (8-15%), se encuentra dentro de una zona desértica, de bosque seco, de colinas levemente onduladas, con escasa red de drenaje, con clima cálido de muy poca precipitación y entre la vegetación característica se distinguen las especies, Prosopis palida "algarrobo", Acacia macracantha "faique" y el Capparis angulata "sapote".

II. DESCRIPCIÓN DEL POSIBLE PASIVO AMBIENTAL

Tipo de	Pozo Abandonado ◉	Instalaciones mal Abandonadas ○	Suelos Contaminados con Efluente o Derrame ○	Emisiones ○	Restos de Residuos ○	Otros:

Descripción del Pasivo Ambiental:

Pozo ubicado aproximadamente a 546 m de la quebrada El Barranco, presenta casing de 9 5/8 pulg. el cual esta acoplado con una tubería corta de 2 pulg. con codo de 3 pulg.de diámetro respectivamente, se encuentra visible sobresaliendo aproximadamente 0,3 m de la superficie del suelo, dicha estructura tiene un terraplén de área 2 m x 2 m y una profundidad de 1,3 m. No se observa afloramiento de líquidos ni se perciben olores característicos a hidrocarburos en los alrededor del pozo.

Área afectada aprox. (m2): 56

Profundidad aproximada del área afectada (m): 0.42

III. ACTIVIDADES QUE SE REALIZAN DENTRO DEL ÁREA DE INFLUENCIA

Actividades económicas:	Industrial ☐	Comercial ☐	Agropecuaria ☑	**Otros:**
Actividades recreativas:	Natación ☐	Caza ☐	Campo deportivo ☐	**Otros:**

IV. SITUACIÓN DEL ENTORNO

Entorno	Distancia aprox. (m)	Descripción
Viviendas	10864	Localidad de Lobitos.
Infraestructura vial	131	Trocha carrozable.
Infraestructura urbana	-	No se observa en un radio de 200 m a la redonda.
Áreas Agrícolas o Ganaderas	-	No se observa en un radio de 200 m a la redonda.
Explotación forestal	-	No se observa en un radio de 200 m a la redonda.
Bosque y/o Vegetación Natural	10	Vegetación autóctona.
Especies y Ecosistemas en Protección	-	No se observa en un radio de 200 m a la redonda.
Otros	-	No aplica.

Observaciones Ninguna.

V. SITUACIÓN DEL AGUA (En caso de existir impacto al agua, a una distancia de hasta 100 m)

Cuerpo de agua cercano: No

Nombre del cuerpo de agua: No aplica.

Distancia aproximada (m) No determinado.

Volumen o caudal aproximado: No determinado.

PASIVOS AMBIENTALES - DIRECCIÓN DE EVALUACIÓN - V°B°

FICHA PARA LA IDENTIFICACIÓN DE PASIVOS AMBIENTALES EN EL SUBSECTOR HIDROCARBUROS

Descripción del cuerpo de agua: No aplica.

Uso del agua: No aplica.

VI. INFORMACIÓN COMPLEMENTARIA A LA DESCRIPCIÓN DEL PASIVO AMBIENTAL

Infraestructura encontrada (En caso de	Campamentos, oficinas, talleres ☐	Caminos, pistas de aterrizaje, líneas férreas ☐	Líneas eléctricas ☐	Maquinaria pesada ☐
	Plantas de procesos abandonadas ☐	Generadores y transformadores eléctricos ☐	**Otros**	

Descripción de infraestructura: No aplica.

Tipo de Residuo (En caso de existir)	Material de desbroce ☐	Chatarra ☐	Industrial ☐	Desmonte ☐	Escoria ☐	Construcción ☐	**Otros:**

Descripción de los residuos, en caso de existir (Volumen, etc.): No aplica.

CALIDAD AMBIENTAL	**CANTIDAD**	**Componente ambiental**	Cantidad de contaminante que se encuentre mayor a 1% hasta 10% sobre el ECA o norma referencial ○	Cantidad de contaminante que se encuentre mayor a 10% hasta 50% sobre el ECA o norma referencial ○	Cantidad de contaminante que se encuentre mayor a 50% hasta 100% sobre el ECA o norma referencial ○	Cantidad de contaminante que se encuentre mayor al 100% sobre el ECA o norma referencial ○
		Infraestructura o residuos	Menor a 5 toneladas ○	Entre 5 a 49 toneladas ○	Entre 50 a 500 toneladas ○	Mayor a 500 toneladas ○
	Peligrosidad		Daños leves y reversibles ◉	Combustible ○	Explosiva, inflamable, corrosiva ○	Muy inflamable, muy tóxica, causa efectos irreversibles inmediatos ○
	Extensión		Presencia de población en un radio mayor a 1 km ◉	Presencia de población en un radio de 0,5 a 1 km ○	Presencia de población en un radio menor de 0,5 km ○	Presencia de población adyacente, localizada en el mismo lugar del pasivo ○
	Calidad del Medio		Pasivo ambiental que no afecte a los componentes ambientales ◉	Pasivo ambiental que se encuentre afectando en un componente ambiental, en al menos un parámetro establecido en el ECA o normal referencial ○	Pasivo ambiental que se encuentre afectando en dos componentes ambientales, en al menos un parámetro por componente afectado establecido en el ECA o normal referencial ○	Pasivo ambiental que se encuentre afectando dos o más componentes ambientales y dos o más parámetros por componente afectado establecido en el ECA o normal referencial ○

SALUD	**Población afectada**	Menor a 5 personas ◉	De 5 a 50 personas ○	De 50 a 100 personas ○	Más de 100 personas ○

SEGURIDAD DE LA POBLACIÓN	**Accesibilidad**	Para llegar se requiere de un vehículo de transporte (bote, helicóptero, avión) ○	En vehículo, seguido de distancia corta a pie (mayor a 1 km) ○	Recorrido largo a pie en vía no demarcada (mayor de 1 km) ◉	Adyacente a áreas pobladas, corta distancia a pie (menos de 1 km) ○
	Potencial de colapso	Instalaciones con cimentación deteriorada y con construcciones deterioradas a nivel del suelo (menor a 1,5 m) ◉	Instalaciones con cimentación deteriorada y con construcciones inestables de poca elevación (entre 1,5 y 2,5 m de altura) ○	Instalaciones con cimentación deteriorada y con construcciones inestables y elevadas (mayor a 2,5 m de altura) ○	Instalaciones con cimentación deteriorada y con construcciones inestables y elevadas, con potencial caída de escombros (mayor a 2,5 m de altura) potencial caída de escombros ○
	Presencia de cercos	Zona afectada con cercos y señales, ambos deteriorados ○	Zona afectada cercada y no señalizada ○	Zona afectada no cercada pero señalizada ○	Zona afectada no cercada ni señalizada ◉
	Potencial de incendios o explosivos	Existen residuos explosivos y/o combustibles cuyas propiedades se encuentran neutralizadas ◉	Existen residuos explosivos y/o combustibles almacenados en infraestructuras deterioradas ○	Existen residuos explosivos y/o combustibles abandonados en áreas cercadas ○	Existen residuos explosivos y/o combustibles abandonados a la intemperie ○

PASIVOS AMBIENTALES - DIRECCIÓN DE EVALUACIÓN - V°B°

FICHA PARA LA IDENTIFICACIÓN DE PASIVOS AMBIENTALES EN EL SUBSECTOR HIDROCARBUROS

	Aire	Agua superficial	Agua subterranea	Sedimento	Suelo	Efluentes	Emisiones
Nº Muestras Recolectadas:	0	0	0	0	2	0	0
Laboratorio / Número de informe de laboratorio:	No aplica.	No aplica.	No aplica.	No aplica.	75254L/14-MA	No aplica.	No aplica.

Observaciones: Ninguna.

Estefany Gladys Teodoro Vara
Unidad de Identificación de Pasivos
Ambientales del Subsector Hidrocarburos
Dirección de Evaluación

PASIVOS AMBIENTALES - DIRECCIÓN DE EVALUACIÓN - V°B°

ANEXO 3

Mapa de ubicación geográfica

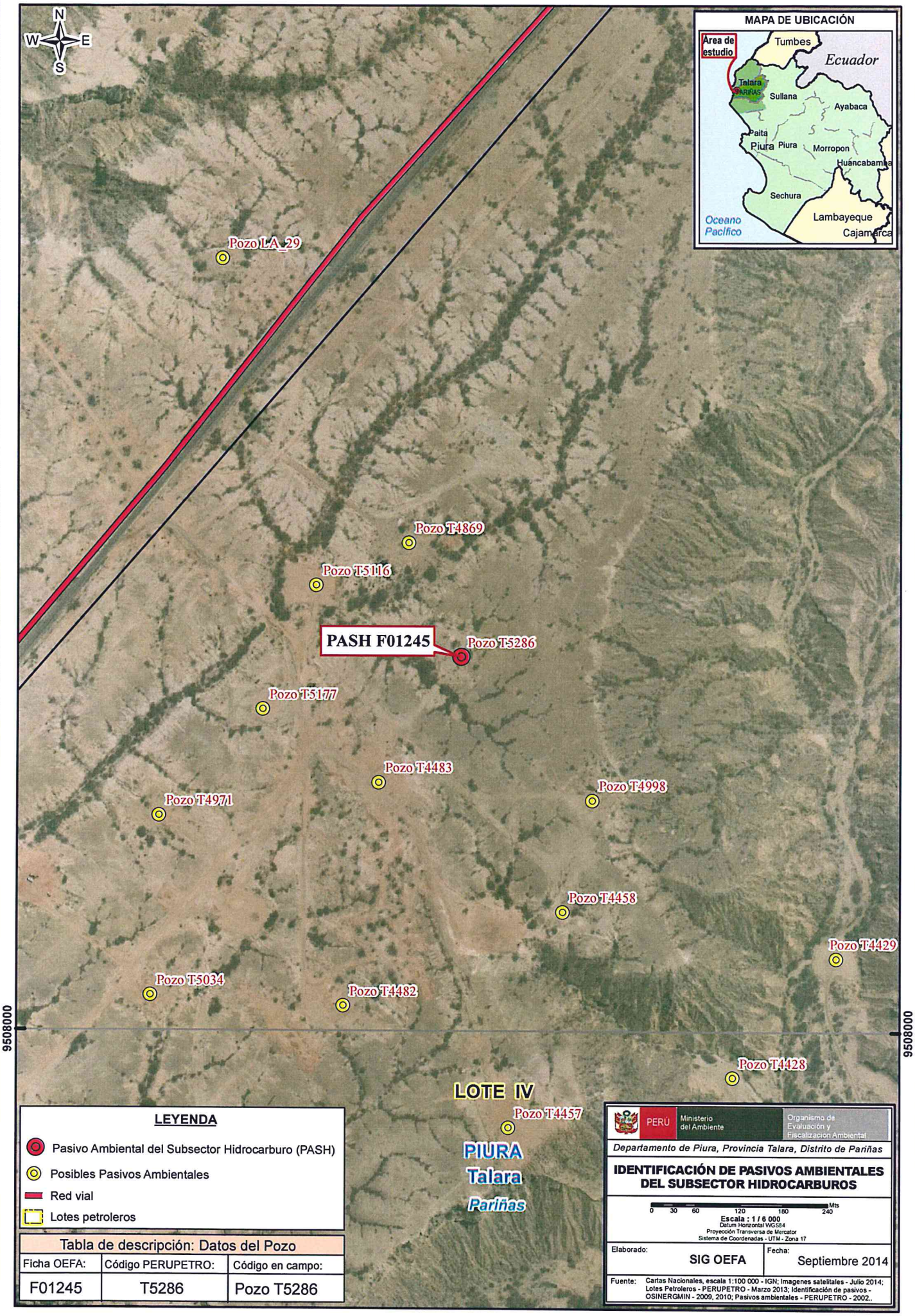
N
W
E
S
MAPA DE UBICACIÓN
Área de estudio
Tumbes
Ecuador
Talara
PARIÑAS
Sullana
Ayabaca
Paita
Piura
Piura
Morropon
Huancabamba
Sechura
Lambayeque
Cajamarca
Oceano Pacífico
Pozo LA_29
Pozo T4869
Pozo T5116
PASH F01245
Pozo T5286
Pozo T5177
Pozo T4483
Pozo T4998
Pozo T4971
Pozo T4458
Pozo T4429
Pozo T5034
Pozo T4482
9508000
9508000
Pozo T4428
LOTE IV
Pozo T4457
PIURA
Talara
Pariñas
LEYENDA
Pasivo Ambiental del Subsector Hidrocarburo (PASH)
Posibles Pasivos Ambientales
Red vial
Lotes petroleros
Tabla de descripción: Datos del Pozo
Ficha OEFA: F01245
Código PERUPETRO: T5286
Código en campo: Pozo T5286
PERÚ
Ministerio del Ambiente
Organismo de Evaluación y Fiscalización Ambiental
Departamento de Piura, Provincia Talara, Distrito de Pariñas
IDENTIFICACIÓN DE PASIVOS AMBIENTALES DEL SUBSECTOR HIDROCARBUROS
0 30 60 120 180 240 Mts
Escala : 1 / 6 000
Datum Horizontal WGS84
Proyección Transversa de Mercator
Sistema de Coordenadas - UTM - Zona 17
Elaborado: SIG OEFA
Fecha: Septiembre 2014
Fuente: Cartas Nacionales, escala 1:100 000 - IGN; Imagenes satelitales - Julio 2014; Lotes Petroleros - PERUPETRO - Marzo 2013; Identificación de pasivos - OSINERGMIN - 2009, 2010; Pasivos ambientales - PERUPETRO - 2002..

ANEXO 4

Reporte de Monitoreo de Suelo

FICHA SUELO
N° 1102 SU

REPORTE DE MONITOREO AMBIENTAL EN EL MARCO DE LA IDENTIFICACIÓN DE PASIVOS AMBIENTALES DEL SUBSECTOR HIDROCARBUROS

1. DATOS GENERALES

Actividad	Identificación de pasivos ambientales del subsector hidrocarburos en el Lote IV - Pozo con código PERUPETRO T5286.
Localidad, distrito, provincia y departamento	Distrito de Pariñas, provincia Talara, departamento Piura.

2. DATOS DEL MONITOREO

Fecha inicio (dd-mm-aa)	06 de julio de 2014
Fecha fin (dd-mm-aa)	06 de julio de 2014
Equipo Técnico	Estefany Gladys Teodoro Vara (Dirección de Evaluación)
	Favio Wilfredo Leiva Hassingger (Dirección de Evaluación)

Puntos de monitoreo de suelo

N°	Código punto muestreo	Matriz	Fecha	Hora	Coordenadas UTM (Datum WGS84)			Descripción
					Zona	Este	Norte	
1	F01245-SU01	SU	06/07/2014	11:18	17	481252	9508506	La muestra de suelo se tomó a 2,50 m de distancia del casing del Pozo y a una profundidad de 0,45 m de la superficie del suelo.
2	F01245-SU02	SU	06/07/2014	11:40	17	481252	9508508	La muestra de suelo se tomó a 6,0 m de distancia del casing del Pozo y a una profundidad de 0,38 m de la superficie del suelo.

Protocolo de monitoreo

GUÍA PARA MUESTREO DE SUELOS
En el marco del Decreto Supremo N°002-2013-MINAM, Estándares de Calidad Ambiental (ECA) para suelo, aprobado con R.M. N° 085-2014-MINAM-Ministerio del Ambiente.

Parámetros a analizar

Matriz	Parámetros a analizar	Observaciones
Suelo	Fracción de Hidrocarburos F1 (C_5-C_{10}) Fracción de Hidrocarburos F2 (C_{10}-C_{28}) Fracción de Hidrocarburos F3 (C_{28}-C_{40})	Análisis en Laboratorio TDR N° 1482-LAB-2014

SUBDIRECCIÓN DE CALIDAD AMBIENTAL - OEFA - ORGANISMO DE EVALUACIÓN Y FISCALIZACIÓN AMBIENTAL

PASIVOS AMBIENTALES - DIRECCIÓN DE EVALUACIÓN - V°B°

Laboratorio

Inspectorate Services Perú S.A.C.

3. OBSERVACIONES

- Estado del tiempo soleado, con vientos moderados.
- Esta ficha no incluye los resultados analíticos del monitoreo ambiental, por cuanto aún no se cuenta con los reportes de laboratorio.

4. ANEXOS

	Sí	No
Copia de Cadena de Custodia con sello de recepción del laboratorio	x	
Registro fotográfico de cada muestra	x	

FECHA

San Isidro, 17 OCT. 2014

Estefany Gladys Teodoro Vara
EVALUADOR

ORGANISMO DE EVALUACIÓN Y FISCALIZACIÓN AMBIENTAL - OEFA - SUBDIRECCIÓN DE CALIDAD AMBIENTAL

PASIVOS AMBIENTALES - DIRECCIÓN DE EVALUACIÓN - V°B°

ANEXO I

Copia de Cadena de Custodia con sello de recepción del laboratorio

Inspectorate Services Perú S.A.C.
Av. Elmer Faucett N° 444
Callao, Perú
Telefono: (511)613-8080 Fax: 6289016

SOLICITUD DE SERVICIOS ANALÍTICOS N°
INFORME DE ENSAYO N°

DATOS DEL CLIENTE

Nombre o razón social	: OEFA
Dirección:	: Av. República de Panamá N° 3542 - San Isidro
Persona de contacto:	: Ing. Estefany Teodoro Vara
Telefono/Fax	: 017193238/983914629
Correo Electrónico	: estefany.teodoro@gmail.com

DATOS DEL MONITOREO

Muestra	Suelo
Ubicación	
Dirección/Referencia	: Ref. TDR N° 1482-LAB-2014
Distrito	:
Provincia	:
Departamento	:
Muestreado por	: Ing. Estefany Teodoro Vara
Procedimiento	:
N° Orden de Servicio	: TDR N° 1482-LAB-2014

DATOS DEL ENVIO

Enviado por	:
Fecha y Hora de Envío	:
Medio de Envío	: ☐ Agencia ☐ T.Privado ☐ Aerolínea ☐ Otro
Nombre Medio de Envío	:
Recogido por	:
Fecha y Hora	:

MUESTRA / ENSAYOS SOLICITADOS

Nº	ESTACIÓN DE MONITOREO (Descripción según Cliente)	FILTRADA / PRESERVANTE QUÍMICO	Fecha de muestreo	Hora del Muestreo	Nº Envases P	Nº Envases V	BIOLÓGICOS	TPH F1 (C5-C10)	TPH F2 (C10-C28)	TPH F3 (C28-C40)	TIPO DE MATRIZ	OBSERVACIONES
1	F01245-SU01		06/07/2014	11:18		X		X	X	X	SU	
2	F01245-SU02		06/07/2014	11:40		X		X	X	X	SU	

RECIBIDO
LA RECEPCIÓN DE MUESTRAS Y
DIVISIÓN DE MEDIO AMBIENTE
SOL
10 JUL. 2014
13:00
INTERTEK
A Intertek Group Company
INSPECTORATE SERVICES PERÚ S.A.C.

Firma del cliente

Para ser Llenado por Area de Recepción (Laboratorio)	
Fecha Recepción	:
Hora de Recepción	:
Recibidas por	:

Condiciones de Recepción	SI	NO
Envases en buen estado	X	
Envases adecuados (P,V,etc)*	X	
Con Ice pack		X
Dentro del tiempo de vida útil	X	

*(P=Plástico ;V= Vidrio)

Iniciales para Matriz Agua

Agua Potable = AP	Agua Mar =AMAR
Agua Superficial = AS	Agua de Proceso =APRO
Agua Subterránea =ASUB	Blanco= BK
Agua Residual Doméstica =ARD	Duplicado=DUP
Agua Residual Industrial =ARI	

Iniciales para Matriz Sólida

Suelo =SU
Sedimento=SED
Lodo=LD

ANEXO II

Registro Fotográfico

Av. República de Panamá 3542
San Isidro - Lima, Perú
T (511) 7131553



Fotografía N° 1. Toma de muestra de suelo en el punto F01245-SU01, ubicado a 2,50 m aproximadamente del Pozo T5286.



Fotografía N° 2. Toma de muestra de suelo en el punto F01245-SU02, ubicado a 6,0 m aproximadamente del Pozo T5286.

ANEXO 5

Informe de ensayo de laboratorio

INFORME DE ENSAYO CON VALOR OFICIAL No. 75254L/14-MA

Cliente	:	Organismo de Evaluación y Fiscalización Ambiental
Dirección	:	Av. República de Panamá N° 3542 - San Isidro. San Isidro
Producto	:	Suelos
Cantidad de muestra	:	02
Presentación	:	Frascos de vidrio proporcionados por Inspectorate Services Perú S.A.C.
Instrucciones de Ensayo	:	Enviadas por el Cliente
Procedencia de la muestra	:	Muestras enviadas por el cliente indicando fecha de muestreo: 2014-07-06; Hora 11:18/11:40 S/S 001835-14-LMA
Referencia del Cliente	:	Pariñas y La Brea - Talara - Piura - Suelo - TDR N° 1482
Fecha Ingreso de Muestra(s)	:	2014-07-10
Fecha de Inicio de Análisis	:	2014-07-12
Fecha de Término de Análisis	:	2014-07-31
Solicitud de Análisis	:	05074/14

Código de Laboratorio	Descripción de Muestra Declarado por el Cliente	Hidrocarburos Totales de Petróleo mg/kg (C5-C10)	Hidrocarburos Totales de Petróleo mg/kg (C10-C28)	Hidrocarburo Totales de Petróleo mg/Kg (C28-C40)
05074-18974	F01245-SU01	<6,00	98,97	<6,00
05074-18975	F01245-SU02	<6,00	342,42	1 311,10
	Límite de Cuantificación	6,00	6,00	6,00

Métodos:
Hidrocarburos Totales de Petróleo — EPA 8015 C, Rev. 3, Febrero. 2007. Method 8015C Nonhalogenated Organics By Gas Chromatography.

Las muestras ingresaron al Laboratorio, en cooler.
El informe de Control de Calidad les será proporcionado a su solicitud.
Callao, 04 de Agosto del 2014

Inspectorate Services Perú S.A.C.
A Bureau Veritas Group Company

ING. YANI MORALES H.
C.I.P. 135922
JEFE DE LABORATORIO MEDIO AMBIENTE

Este informe no podrá ser reproducido parcialmente sin autorización de Inspectorate Services Perú S.A.C.
Los resultados presentados corresponden sólo a la muestra indicada
No deben ser utilizados como una certificación de conformidad con normas de producto o como certificado del sistema de calidad de la entidad que lo produce
<"valor" significa no cuantificable debajo del límite de cuantificación indicado
A excepción de los productos perecibles los tiempos de custodia dependerán del laboratorio que realice el análisis.
Este tiempo variará desde 7 días hasta 6 meses como máximo.

ANEXO 6

Ficha de información de pozo (fuente: Estudio PERUPETRO)

INFORMACIÓN DE POZO

Pozo T5286 **Área** Fondo **Lote** IV

Coordenada Este

Coordenada Norte

Cía Operadora Mercantile

Cía Perforació IPCo

Prioridad de Abandono

Profundidad total 4521

Fecha de Perforación 17/06/1966

Profundidad efectiva 300

Fecha de Completación 18/06/1966

Casing de Superficie e Intermedios 9 5/8" H40 32.3#

Profundidad de casing de Superficie e Intermedios 294'- 0'

Casing de producción y lainas

Profundidad de casing de producción y lainas

Intervalos Perforados

Tope Cemento

Formaciones

Tipo y Cantidad de Tapones De cemento(1)

Profundidad de tapones 300'

Tope de Tapones 300

Estado Abandonado objetivo ausente

Intervalos abiertos No

Fecha de último Estado 18/06/1966

Adecuadamente abandonado Si

Último Servicio de Pozos Colocó tapón de cemento

Cumple con Legislación Si

Fecha Último Servicio de Pozos 18/06/1966

Impacto Ambiental y Seguridad

Código Intervención

Se encuentra entre Construcciones

Estado del pozo DPA

Acceso

Identificado

Terraplèn

Rx Abandono

Foto

Observaciones

Fuente: PERUPETRO - 2002

ANEXO 7

Ficha de identificación de Pasivos Ambientales del OSINERGMIN

Osinergmin Organismo Supervisor de la Inversión en Energía y Minería	**FICHA DE IDENTIFICACIÓN DE PASIVOS AMBIENTALES**	Código : F2-GFHL-UMAL-PE-03 Revisión : 01 Fecha : 24-07-09 Página : 1 de 1

Número: 04 | **Fecha: 09 de noviembre de 2009**

1. LOCALIZACIÓN

Lote: IV

Área de Producción: Fondo

Distrito: Pariñas	***Provincia: Talara***	***Región: Piura***

Identificación del Pozo según PERUPETRO : T5286

Coordenadas UTM Insitu (Sistema WGS84)		***Zona***
Norte	***Este***	***17***
9508507	***481254***	

2. DESCRIPCIÓN DEL PASIVO AMBIENTAL

Pozo DPA, ubicado y sin vías de acceso hasta el lugar, con un tubo de desfogue de 3" que está expuesta al medio ambiente y dentro de una cantina de concreto de 4m^2, sin terraplén, rodeada de vegetación y hay presencia de sedimentos provenientes de las aguas de producción vertidas en áreas aledañas al pozo. Este pozo se encuentra en una zona colindante a una quebrada de seca y dentro de un bosque seco que tiene como especies vegetales predominantes al bichayo (*Capparis crotonoides*), faique (*Acacia sp)* y sapote (*Capparis scabrida*).

3. REGISTRO FOTOGRÁFICO

4. CAUSA / ORIGEN

El inadecuado abandono del pozo.

5. TIPOS DE PASIVOS AMBIENTALES *(Marque con X el que corresponda).*

Pozos abandonados	X	Efluentes	
Instalaciones mal abandonadas		Emisiones	
Suelos contaminados		Restos o depósitos de residuos	X

6. CATEGORÍA AMBIENTAL *(Marque con X el que corresponda).*

Contaminación Ambiental	X	Aspectos de interés Humano	
Aspectos Estéticos		Ecológico	

7. TITULAR ACTUAL

Interoil Perú S.A.

8. TITULAR (S) ANTERIOR (ES)

IPCo (fecha de perforación el 17 de Junio de 1966) y Petroperú (fecha de abandono el 18 de Junio de1966).

9. RESULTADO DE MONITOREOS *(En caso aplique) (Preliminar)*

NO APLICA

10. OBSERVACIONES

El Informe Final de Pasivos Ambientales – Estudio de Pozos ATA, APA y DPA de PERUPETRO S.A. de setiembre de 2002, determina que el pozo identificado como T5286 es un pozo DPA.

Armando Martín Eneque Puicón
Supervisor Ambiental

COLEGIO DE BIOLOGOS DEL PERU

Armando Eneque Puicón
BIOLOGO
C R P 4217