



PERÚ

Ministerio del Ambiente

Organismo de Evaluación y Fiscalización Ambiental - OEFA


Dirección de Evaluación

"Año de la Promoción de la Industria Responsable y del Compromiso Climático"
"Decenio de las Personas con Discapacidad en el Perú"

INFORME N° 1221 - 2014-OEFA/DE-SDCA

PARA : **JOSÉ IGNACIO PEÑA DE CÁRDENAS**
Director de Evaluación

DE : **ADY ROSIN CHINCHAY TUESTA**
Subdirectora de Calidad Ambiental



CARLOS ALLEN GUILLÉN PANTIGOZO
Coordinador de la Unidad de Identificación de Pasivos Ambientales del Subsector Hidrocarburos

FRANCHESCA PINEDA TASAYCO
Tercero Evaluador de la Unidad de Identificación de Pasivos Ambientales del Subsector Hidrocarburos

ASUNTO : Identificación de pasivo ambiental del subsector hidrocarburos con código de Ficha OEFA F01351, ubicado en el Lote VII/VI (Ex Lote VII), en el distrito de La Brea de la provincia Talara del departamento de Piura.

FECHA : San Isidro, **21 NOV. 2014**

El presente Informe de identificación de pasivo ambiental del subsector hidrocarburos ha sido elaborado en el marco de la Ley N° 29134 - Ley que regula los pasivos ambientales del subsector hidrocarburos¹ y su Reglamento², así como en aplicación de la Directiva N° 001-2013-OEFA/CD³.

I. OBJETO

1. El presente Informe tiene por objeto comunicar que el pozo mal abandonado (con código PERUPETRO T 2298) y el suelo contaminado del área evaluada, constituyen un pasivo ambiental del subsector hidrocarburos, identificado con código de Ficha OEFA F01351. Este pasivo ambiental se encuentra ubicado en el Lote VII/VI (Ex Lote VII), en el distrito de La Brea de la provincia Talara del departamento de Piura, el cual fue verificado en campo el 08 de julio de 2014.

II. MARCO NORMATIVO

2. Mediante la Ley N° 29134 - Ley que regula los pasivos ambientales del subsector hidrocarburos, se establecen las reglas aplicables a la gestión de los pasivos ambientales en las actividades del subsector hidrocarburos, con la finalidad de reducir o eliminar sus impactos negativos en la salud, la población, el ecosistema circundante y la propiedad.

3. El Artículo 2° de la citada Ley, define a los pasivos ambientales como aquellos pozos e instalaciones mal abandonados, los suelos contaminados, los efluentes, emisiones,

¹ Publicado en el diario oficial El Peruano el 17 de noviembre de 2007.

² Decreto Supremo N° 004-2011-EM.

³ Directiva N° 001-2013-OEFA/CD - Directiva para la identificación de pasivos ambientales en el subsector hidrocarburos a cargo del OEFA y la Metodología para la Estimación del Nivel de Riesgo de Pasivos Ambientales en el Subsector Hidrocarburos, aprobada con Resolución de Consejo Directivo N° 022-2013-OEFA/CD del 22 de mayo de 2013.

Plf



restos o depósitos de residuos ubicados en cualquier lugar del territorio nacional, incluyendo el zócalo marino, producidos como consecuencia de operaciones en el subsector hidrocarburos, realizadas por parte de empresas que han cesado sus actividades en el área donde se produjeron dichos impactos.

4. El Numeral 6.3 del Artículo 6° del Reglamento de la Ley N° 29134, aprobado mediante Decreto Supremo N° 004-2011-EM, dispone que la autoridad a cargo de la fiscalización y sanción del cumplimiento de las obligaciones ambientales contenidas en el Reglamento de la Ley N° 29134 es el Organismo Supervisor de la Inversión en Energía y Minería – OSINERGMIN, en tanto no se efectúe la transferencia de funciones de evaluación, supervisión, fiscalización, control y sanción en materia ambiental al Organismo de Evaluación y Fiscalización Ambiental – OEFA, de acuerdo a lo establecido en la Primera Disposición Complementaria Transitoria de la Ley N° 29325 y el Decreto Supremo N° 001-2010-MINAM.
5. Con la finalidad de dar cumplimiento a lo dispuesto en la Ley N° 29325, y dentro del proceso gradual de transferencia de las funciones de las entidades del Gobierno Nacional con competencias en evaluación, supervisión, fiscalización, control y sanción ambiental, mediante Decreto Supremo N° 001-2010-MINAM se aprobó el inicio del proceso de transferencia de las funciones de supervisión, fiscalización y sanción en materia ambiental del OSINERGMIN al OEFA, y posteriormente por medio de la Resolución Ministerial N° 042-2013-MINAM, publicada el 19 de febrero de 2013, el Ministerio del Ambiente precisó que el OEFA es competente para ejercer la función de identificación de pasivos ambientales de hidrocarburos, en el marco de lo establecido en la Ley N° 29134 y su Reglamento.
6. Asimismo, mediante Resolución de Consejo Directivo N° 022-2013-OEFA/CD del 22 de mayo de 2013, se aprobó la Directiva N° 001-2013-OEFA/CD – Directiva para la identificación de pasivos ambientales en el subsector hidrocarburos a cargo del OEFA y la Metodología para la Estimación del Nivel de Riesgo de Pasivos Ambientales en el Subsector Hidrocarburos.

A continuación se detallan las acciones desarrolladas:

III. IDENTIFICACIÓN DE PASIVO AMBIENTAL DEL SUBSECTOR HIDROCARBUROS CON CÓDIGO DE FICHA OEFA F01351

III.1 Revisión Documentaria

7. Entre los años 2001 y 2002, PERUPETRO S.A. (en adelante, PERUPETRO) realizó el estudio denominado "Pasivos Ambientales - Estudio de Pozos ATA, APA y DPA"⁴ (en adelante, Estudio PERUPETRO), evaluándose un total de 8 944 pozos, los cuales fueron clasificados con un código de intervención⁵, para priorizar su abandono o considerarlo dentro de un programa de rehabilitación.

⁴ Pozo ATA: Pozo con abandono temporal.
Pozo APA: Pozo con abandono permanente.
Pozo DPA: Pozo abandonado durante la perforación.

⁵ 1A: Pozos que necesitan abandono permanente, por constituir un verdadero peligro a la seguridad integral de las personas.
1B: Pozos que necesitan abandono permanente, porque potencialmente pueden contaminar el ambiente.
1C: Pozos secos, productores de agua, que no contaminan el ambiente y no son un peligro para las personas.
2A: Pozos que de alguna forma debe considerarse su rehabilitación, ya sea para ponerlos en producción o para incluirlos dentro de proyectos de recuperación mejorada.





8. De acuerdo al Estudio PERUPETRO, 401 pozos fueron clasificados con los códigos 1A y 1B; sin embargo, se priorizaron los trabajos de abandono de 204 pozos ubicados en los campos del noroeste del Perú, así como los pozos ubicados en el sector Pirín y Ahuallane en Puno, en la medida que representaban un mayor peligro a la seguridad integral de las personas. La ejecución del programa de abandono técnico definitivo de dichos pozos estuvo a cargo de PETROPERÚ S.A. (en adelante, PETROPERÚ), según la autorización dispuesta en el Artículo 6° de la Ley N° 28880 - Ley que autoriza Crédito Suplementario en el Presupuesto del Sector Público para el Año Fiscal 2 006 y dicta otras medidas.
9. Asimismo, entre los años 2 009 y 2 010, el OSINERGMIN realizó trabajos de identificación de pasivos ambientales del subsector hidrocarburos, identificándose 6 271 pozos, de los cuales 4 634 fueron considerados pasivos ambientales, de acuerdo a los informes números 19853-2009-OS-GFHL/UMAL, 7426-2010-OS-GFHL/UEEL y 13609-2010-OS-GFHL/UPPD del OSINERGMIN. Sin embargo, no todos los pozos identificados y evaluados cumplen con la definición de pasivo ambiental, de acuerdo a lo establecido en el Artículo 2° de la Ley N° 29134 – Ley que regula los Pasivos Ambientales del Subsector Hidrocarburos.
10. De la revisión documentaria, se tiene que el pasivo ambiental evaluado corresponde a un pozo inactivo, considerado en el Estudio PERUPETRO como un pozo ATA con código de intervención 2A; es decir, un pozo con abandono temporal respecto al cual debe considerarse su rehabilitación, ya sea para ponerlo en producción o para incluirlo dentro de proyectos de recuperación mejorada, presenta un (01) intervalo abierto y cuenta con un (01) tapón de cemento, cuyo tope del último tapón (de arriba) está a 1909 pies (equivalente a 580,6 m) de profundidad. Este pozo no cumple con la legislación de la época en la que fue elaborado el Estudio PERUPETRO. Asimismo, en dicho estudio figura como un pozo que no se encuentra adecuadamente abandonado (ver Anexo 6).
11. Según el registro de OSINERGMIN es un pozo ATA, ubicado y con el casing abierto y expuesto al nivel de la superficie del suelo. Dicho estudio señala que hay presencia de suelo contaminado con hidrocarburo (ver Anexo 7).

III.2 Descripción del pasivo ambiental y área circundante

III.2.1 Identificación del área

12. De lo revisado en el Estudio de Impacto Ambiental del Proyecto "Perforación de 3 022 Pozos de Desarrollo y Prospección Sísmica 2D de 59 km. del Lote VII/VI, ubicado en los distritos de Lobitos, Pariñas y La Brea provincia Talara, región Piura" aprobado por Resolución Directoral N° 203-2012-MEM/AE de fecha 03 de Agosto del 2 012, el Lote VII/VI (ex Lote VII) tiene el clima de tipo cálido muy seco tropical con escasa precipitación durante todas las estaciones. Presenta temperaturas promedio de 22°C, en una zona o paisaje denominado Ecosistema de planicie (tablazos) del desierto super árido tropical.
13. Morfológicamente, el área de estudio forma parte de la unidad geomorfológica denominada Plataforma Costera, la cual constituye una prolongación de la costa, y que posee una superficie plana, levemente inclinada, suavemente ondulada y con cambios de relieve locales característicos de ambientes costeros litorales como colinas, planicies, valles, dunas y amplios sectores cubiertos por un manto de arenas eólicas. La zona donde está ubicado el pozo se caracteriza por la presencia de planicies o tablazos con escasa presencia de vegetación natural arbórea y arbustiva de uso no económico como el sapote, vichayo, faique, espino, entre otros. El suelo erosionado por acción de los fuertes vientos, presenta textura gruesa donde se mezcla la arena y grava.



III.2.2 Descripción del pasivo ambiental

14. En la visita realizada por el OEFA el 08 de julio del 2014, se observó un pozo inactivo dentro de cantina deteriorada y erosionada de dimensiones 2,4 x 2,4 x 3,1 m aproximadamente, el cual no posee acceso vehicular directo. Dicho pozo no posee cabezal, se observó casing de 11 plg de diámetro el cual se encuentra a nivel de la base del hoyo. Asimismo, se observó que el pozo no posee válvulas y se encuentra expuesto al ambiente. Se visualizó suelo con presencia de hidrocarburos en el área de evaluación. No se percibió olores característicos a hidrocarburos asociados a la presencia de emisiones gaseosas provenientes del pozo, ni se observó afloramiento de fluidos (ver Anexos 1 y 2).
15. Para la evaluación del suelo en el área circundante a la posible ubicación del pozo se realizó un recorrido y exploración, con la finalidad de determinar la presencia de hidrocarburos estableciéndose la ubicación de los puntos de muestreo de suelo, tras el análisis de las muestras recolectadas, los resultados de los reportes de ensayo de laboratorio determinan que la concentración de la Fracción de Hidrocarburos F2 (C₁₀-C₂₈) supera las concentraciones establecidas en el Estándar de Calidad Ambiental para Suelo de uso agrícola aprobado por el Decreto Supremo N° 002-2013-MINAM, evidenciando la presencia de suelo contaminado con hidrocarburos, como se detalla en el ítem III.3.
16. En ese sentido, de la revisión documentaria y evaluación in situ se tiene que el pozo se encuentra mal abandonado, toda vez que no se encuentra herméticamente cerrado ni en condiciones seguras para el abandono, conforme se establece en el Artículo 2° del Decreto Supremo N° 032-2004-EM – Reglamento de las Actividades de Exploración y Explotación de Hidrocarburos⁶. Además de presentar suelo contaminado con hidrocarburos en el área circundante al pozo.

III.3 Identificación de contaminantes y toma de muestras

III.3.1 Calidad del suelo

17. Producto del recorrido y exploración del área circundante al pozo, se ubicaron dos (02) puntos para la recolección de igual número de muestras puntuales de suelo para su correspondiente análisis en un laboratorio acreditado por INDECOPI. Para la toma de muestra se siguieron los criterios establecidos en la "Guía para Muestreo de Suelos" en el marco del Decreto Supremo N° 002-2013-MINAM, Estándares de Calidad Ambiental (ECA) para suelo, aprobado con R.M. N° 085-2014-MINAM del Ministerio del Ambiente.
18. La descripción y ubicación de los puntos de muestreo de suelo; así como, los parámetros analizados en laboratorio se detallan en la Tabla 1 (ver Anexo 4).

⁶ Decreto Supremo N° 032-2004-EM - Reglamento de las Actividades de Exploración y Explotación de Hidrocarburos. Artículo 2°.- Definiciones

(...)

"Abandono del Pozo: Trabajos que se efectúan para dejar herméticamente cerrado y en condiciones seguras un Pozo."

(...)



Tabla 1: Puntos de Muestreo

Matriz	Código del punto de muestreo	Parámetros analizados	Descripción	WGS 84 ZONA 17M	
				ESTE (m)	NORTE (m)
Suelo	F01351 - SU01	FH F1 (C ₆ -C ₁₀)* FH F2 (C ₁₀ -C ₂₈) FH F3 (C ₂₈ -C ₄₀)	La muestra de suelo se tomó a 2,1 m de distancia del Pozo y a una profundidad de 0,3 m de la superficie del suelo.	473588	9488270
Suelo	F01351 - SU02	FH F1 (C ₆ -C ₁₀)* FH F2 (C ₁₀ -C ₂₈) FH F3 (C ₂₈ -C ₄₀)	La muestra de suelo se tomó a 5,6 m de distancia del Pozo y a una profundidad de 0,45 m de la superficie del suelo.	473584	9488271

* De manera referencial, dado que el ECA considera la Fracción de hidrocarburos F1 (C₅-C₁₀).
FH F1: Fracción de hidrocarburos F1 (C₅-C₁₀).
FH F2: Fracción de hidrocarburos F2 (C₁₀-C₂₈).
FH F3: Fracción de hidrocarburos F3 (C₂₈-C₄₀).

19. Los resultados obtenidos en laboratorio fueron comparados con el Estándar de Calidad Ambiental para Suelo de uso agrícola (Decreto Supremo N° 002-2013-MINAM), dado que no se ha observado viviendas ni actividad industrial /extractiva en curso en los alrededores a la ubicación del pozo. Se obtuvieron los siguientes resultados de laboratorio (ver Anexo 5):

Tabla 2: Resultado de los análisis fisicoquímicos realizados

Matriz	Código de muestra	Parámetros analizados	Resultado	Unidad	ECA o norma referencial	% que se encuentra por encima del ECA o norma referencial	Laboratorio	Número de informe de ensayo de laboratorio
Suelo	F01351 - SU01	FH F1 (C ₆ -C ₁₀)*	< 6	mg/kg	200	No supera	Inspectorate Services Perú S.A.C.	75395L/14-MA
Suelo	F01351 - SU01	FH F2 (C ₁₀ -C ₂₈)	1 218	mg/kg	1 200	1,47 %	Inspectorate Services Perú S.A.C.	75395L/14-MA
Suelo	F01351 - SU01	FH F3 (C ₂₈ -C ₄₀)	1 499	mg/kg	3 000	No supera	Inspectorate Services Perú S.A.C.	75395L/14-MA
Suelo	F01351 - SU02	FH F1 (C ₆ -C ₁₀)*	< 6	mg/kg	200	No supera	Inspectorate Services Perú S.A.C.	75395L/14-MA
Suelo	F01351 - SU02	FH F2 (C ₁₀ -C ₂₈)	318	mg/kg	1 200	No supera	Inspectorate Services Perú S.A.C.	75395L/14-MA
Suelo	F01351 - SU02	FH F3 (C ₂₈ -C ₄₀)	687	mg/kg	3 000	No supera	Inspectorate Services Perú S.A.C.	75395L/14-MA

* De manera referencial, dado que el ECA considera la Fracción de hidrocarburos F1 (C₅-C₁₀).
FH F1: Fracción de hidrocarburos F1 (C₅-C₁₀).
FH F2: Fracción de hidrocarburos F2 (C₁₀-C₂₈).
FH F3: Fracción de hidrocarburos F3 (C₂₈-C₄₀).

20. Los resultados obtenidos del análisis en laboratorio evidencian la presencia de suelo contaminado con hidrocarburos, dado que la concentración de la Fracción de Hidrocarburos F2 ha superado el ECA para suelo de uso agrícola.
21. A continuación se realiza la estimación del nivel de riesgo en función del parámetro Fracción de Hidrocarburos F2 (C₁₀ – C₂₈), debido a que es el único parámetro que supera el ECA entre el resto de parámetros considerados para la evaluación.

III.4 Estimación del Nivel de Riesgo

22. La estimación del nivel de riesgo del pasivo ambiental, se evaluó conforme a los lineamientos establecidos en la Metodología para la Estimación del Nivel de Riesgo de Pasivos Ambientales en el Subsector Hidrocarburos aprobada por Resolución de Consejo Directivo N° 022-2013-OEFA/CD.

III.4.1 Salud

Identificación de peligros

23. Existe presencia de suelo impregnado con hidrocarburo a nivel superficial, que puede afectar la salud de la población en caso exista un contacto directo continuo y/o manipulación continua (sin la adecuada protección) con este suelo.

Handwritten initials in blue ink.



Estimación de la probabilidad

24. La probabilidad de ocurrencia de peligros se evaluó in situ y en gabinete, conforme a los lineamientos de la Metodología para la Estimación del Nivel de Riesgo de Pasivos Ambientales en el Subsector Hidrocarburos, conforme al siguiente detalle:

Probabilidad de la ocurrencia	Valor
Debido a la permanente presencia de hidrocarburos impregnados en el suelo se estima que ocurre de manera continua.	5

Fuente: Elaboración propia (Cuadro N° 1 de la Metodología para la Estimación del Nivel de Riesgo de Pasivos Ambientales en el Subsector Hidrocarburos).

Estimación de la consecuencia en la salud

25. La consecuencia en la salud, se evaluó in situ y en gabinete, conforme a los lineamientos establecidos en la Metodología para la Estimación del Nivel de Riesgo de Pasivos Ambientales en el Subsector Hidrocarburos, como se detalla a continuación:

$$\text{Salud} = C + 2(P) + E + \text{Pobl.}$$

Factores	Escenarios	Puntuación
Cantidad (C)	Los resultados de laboratorio evidencian una alta concentración de la Fracción de Hidrocarburos F2 (C ₁₀ -C ₂₈) = 1 218 mg/kg. Se encuentra en un 1,47 % por encima del ECA para suelo de uso agrícola.	1
Peligrosidad (P)	Existe suelo contaminado con hidrocarburos, se debe considerar que una de las propiedades intrínsecas de los hidrocarburos es ser combustible.	2* x (1)
Extensión (E)	Durante la evaluación in situ, se observó que el pozo se encuentra aproximadamente a 3 568 metros de distancia de la Urb. José Abelardo Quiñones.	1
Población potencialmente afectada (Pobl.)**	No hay viviendas asentadas en las proximidades al área circundante del pozo en evaluación, a menos de 1 km.	4
Total		8

Fuente: Elaboración propia (Cuadros números 2, 3, 4 y 5 de la Metodología para la Estimación del Nivel de Riesgo de Pasivos Ambientales en el Subsector Hidrocarburos).

* La peligrosidad se multiplica por la constante 2 en la sumatoria de factores para el cálculo de la consecuencia.

**La población potencialmente afectada ha sido determinada considerando un radio de hasta 1 km, dado que la mayor distancia en el factor extensión está referida a 1 km.

26. Para la puntuación de 8, le corresponde un valor numérico de 2 (Cuadro N° 11 de la Metodología para la Estimación del Nivel de Riesgo de Pasivos Ambientales en el Subsector Hidrocarburos) para la consecuencia en la salud.

Handwritten initials



Estimación del nivel de riesgo en la salud

27. De acuerdo a lo señalado en la Metodología para la Estimación del Nivel de Riesgo de Pasivos Ambientales en el Subsector Hidrocarburos, el cálculo para la estimación de riesgo para la salud, se realiza empleando la siguiente ecuación:

$$\text{Riesgo} = \text{Probabilidad} \times \text{Consecuencia}$$

28. Reemplazando los valores obtenidos en esta ecuación tenemos: (5 x 2), el valor del riesgo para la salud es 10, que se interpreta como un nivel de riesgo MEDIO de acuerdo a los rangos establecidos en el siguiente cuadro:

Determinación del nivel de riesgo

Nivel de riesgo en función de la salud, seguridad de la población y calidad del ambiente	Rango del riesgo
Riesgo alto	16 – 25
Riesgo medio	6 – 15
Riesgo bajo	1 – 5

Fuente: Cuadro N° 14 de la Metodología para la Estimación del Nivel de Riesgo de Pasivos Ambientales en el Subsector Hidrocarburos.

III.4.2 Seguridad de la población

Identificación de peligros

29. Debido a las condiciones en las que se encuentra el pozo y su área circundante pueden ocasionar daños a la integridad física de las personas producto de caídas y/o golpes.

Estimación de la probabilidad

30. La probabilidad de ocurrencia de peligros se evaluó in situ y en gabinete, conforme a los lineamientos de la Metodología para la Estimación del Nivel de Riesgo de Pasivos Ambientales en el Subsector Hidrocarburos, tal como se detalla a continuación:

Probabilidad de la ocurrencia	Valor
Debido a la permanente presencia de hidrocarburos impregnados en el suelo se estima que ocurre de manera continua.	5

Fuente: Elaboración propia (Cuadro N° 1 de la Metodología para la Estimación del Nivel de Riesgo de Pasivos Ambientales en el Subsector Hidrocarburos).

Estimación de la consecuencia en la seguridad de la población

31. La consecuencia en la seguridad de la población se evaluó in situ y en gabinete, conforme a los lineamientos establecidos en la Metodología para la Estimación del Nivel de Riesgo de Pasivos Ambientales en el Subsector Hidrocarburos, como se detalla a continuación:

$$\text{Seguridad de la población} = \Sigma (\text{Factores})$$

"Año de la Promoción de la Industria Responsable y del Compromiso Climático"
 "Decenio de las Personas con Discapacidad en el Perú"

Factores	Escenarios	Puntuación
Accesibilidad	Durante la evaluación in situ, se observó que la población más cercana se encuentra aproximadamente a 3 568 metros del pozo, por lo que se requiere de un vehículo para el acceso al pozo en evaluación.	2
Potencial de colapso	La estructura se encuentra al ras del suelo en la base de la cantina de 3,1 m de profundidad.	1
Presencia de cercos	El área del pasivo ambiental no se encuentra cercada ni con señalización.	4
Potencial de incendios o explosión	Existe presencia de residuos de petróleo impregnado en el suelo, cuyas propiedades se encuentran neutralizadas por su exposición a la intemperie y a agentes naturales.	1
Total		8

Fuente: Elaboración propia (Cuadros números 7, 8, 9 y 10 de la Metodología para la Estimación del Nivel de Riesgo de Pasivos Ambientales en el Subsector Hidrocarburos).

32. Para la puntuación de 8, le corresponde un valor numérico de 2 (Cuadro N° 13 de la Metodología para la Estimación del Nivel de Riesgo de Pasivos Ambientales en el Subsector Hidrocarburos) para la consecuencia en la seguridad de la población.

Estimación del nivel de riesgo en la seguridad

33. De acuerdo a lo señalado en la Metodología para la Estimación del Nivel de Riesgo de Pasivos Ambientales en el Subsector Hidrocarburos, el cálculo para la estimación de riesgo para la seguridad de la población se realiza empleando la siguiente ecuación:

$$\text{Riesgo} = \text{Probabilidad} \times \text{Consecuencia}$$

34. Reemplazando los valores obtenidos en esta ecuación tenemos: (5 x 2), el valor del riesgo para la seguridad de la población es 10, que se interpreta como un nivel de riesgo MEDIO de acuerdo a los rangos establecidos en el siguiente cuadro:

Determinación del nivel de riesgo

Nivel de riesgo en función de la salud, seguridad de la población y calidad del ambiente	Rango del riesgo
Riesgo alto	16 – 25
Riesgo medio	6 – 15
Riesgo bajo	1 – 5

Fuente: Cuadro N° 14 de la Metodología para la Estimación del Nivel de Riesgo de Pasivos Ambientales en el Subsector Hidrocarburos.

III.4.3 Calidad del Ambiente

Identificación de peligros

35. Existe presencia de suelo contaminado con hidrocarburos a nivel superficial, que afecta la calidad del suelo y podría ser transportado hacia otras áreas debido a la acción de agentes naturales como las precipitaciones pluviales y/o el viento, existiendo la posibilidad de afectar otros componentes ambientales.



Estimación de la probabilidad

36. La probabilidad de ocurrencia de peligros se evaluó in situ y en gabinete, conforme a los lineamientos de la Metodología para la Estimación del Nivel de Riesgo de Pasivos Ambientales en el Subsector Hidrocarburos, como se detalla a continuación:

Probabilidad de la ocurrencia	Valor
Debido a la permanente presencia de hidrocarburos impregnados en el suelo se estima que ocurre de manera continua.	5

Fuente: Elaboración propia (Cuadro N° 1 de la Metodología para la Estimación del Nivel de Riesgo de Pasivos Ambientales en el Subsector Hidrocarburos).

Estimación de la consecuencia en la calidad del ambiente

37. La consecuencia en la calidad del ambiente se evaluó in situ y en gabinete, conforme a los lineamientos establecidos en la Metodología para la Estimación del Nivel de Riesgo de Pasivos Ambientales en el Subsector Hidrocarburos, como se detalla a continuación:

$$\text{Calidad del ambiente} = C + 2(P) + E + CM$$

Factores	Escenarios	Puntuación
Cantidad (C)	Los resultados de laboratorio evidencian una alta concentración de la Fracción de Hidrocarburos F2 (C ₁₀ -C ₂₈) = 1 218 mg/kg. Se encuentra en un 1,47 % por encima del ECA para suelo de uso agrícola.	1
Peligrosidad (P)	Existe suelo contaminado con hidrocarburos, se debe considerar que una de las propiedades intrínsecas de los hidrocarburos es ser combustible.	2* x (1)
Extensión (E)	Durante la evaluación in situ, se observó que el pozo se encuentra aproximadamente a 3 568 metros de distancia de la Urb. José Abelardo Quiñones.	1
Calidad del Medio (CM)	Existe afectación del suelo por presencia de hidrocarburos totales de petróleo, el resultado de la concentración de la Fracción de Hidrocarburos F2 ha superado el ECA para suelo de uso agrícola.	2
Total		6

Fuente: Elaboración propia (Cuadros números 2, 3, 4 y 6 de la Metodología para la Estimación del Nivel de Riesgo de Pasivos Ambientales en el Subsector Hidrocarburos).

* La peligrosidad se multiplica por la constante 2 en la sumatoria de factores para el cálculo de la consecuencia.

38. Para la puntuación de 6, le corresponde un valor numérico de 1 (Cuadro N° 12 de la Metodología para la Estimación del Nivel de Riesgo de Pasivos Ambientales en el Subsector Hidrocarburos) para la consecuencia en la calidad del ambiente.

Estimación del nivel de riesgo en la calidad del ambiente

39. De acuerdo a lo señalado en la Metodología para la Estimación del Nivel de Riesgo de Pasivos Ambientales en el Subsector Hidrocarburos, el cálculo para la estimación de riesgo para la calidad del ambiente, se realiza empleando la ecuación:

$$\text{Riesgo} = \text{Probabilidad} \times \text{Consecuencia}$$

40. Reemplazando los valores obtenidos en esta ecuación tenemos: (5 x 1), el valor del riesgo para la calidad del ambiente es 5, que se interpreta como un nivel de riesgo BAJO de acuerdo a los rangos establecidos en el siguiente cuadro:

Determinación del nivel de riesgo

Nivel de riesgo en función de la salud, seguridad de la población y calidad del ambiente	Rango del riesgo
Riesgo alto	16 – 25
Riesgo medio	6 – 15
Riesgo bajo	1 – 5

Fuente: Cuadro N° 14 de la Metodología para la Estimación del Nivel de Riesgo de Pasivos Ambientales en el Subsector Hidrocarburos.

IV. CONCLUSIONES

41. Sobre la base de las consideraciones expuestas, es posible formular las siguientes conclusiones:
- (i) El pozo identificado con código PERUPETRO T 2298, califica como un pozo mal abandonado que no se encuentra herméticamente cerrado ni en condiciones seguras, de conformidad con lo establecido en el Decreto Supremo N° 032-2004-EM – Reglamento de las Actividades de Exploración y Explotación de Hidrocarburos.
 - (ii) En el área evaluada, existe suelo contaminado por la presencia de hidrocarburos, según los resultados obtenidos en laboratorio para el parámetro Fracción de Hidrocarburos F2 (C₁₀-C₂₈); cuya concentración ha superado el valor establecido en el Estándar de Calidad Ambiental para suelo de uso Agrícola, aprobado por Decreto Supremo N° 002-2013-MINAM.
 - (iii) El pozo mal abandonado (Pozo T 2298) y el suelo del área circundante al pozo descritos en la Ficha OEFA F01351, constituyen un pasivo ambiental del subsector hidrocarburos, en la medida que cumplen con la definición de pasivo ambiental del subsector hidrocarburo establecido en el Artículo 2° de la Ley N° 29134 – Ley que Regula los Pasivos Ambientales del Subsector Hidrocarburos.
 - (iv) Los resultados de la estimación del nivel de riesgo de este pasivo ambiental determinan que, el nivel de riesgo para la salud es MEDIO, el nivel de riesgo para la seguridad de la población es MEDIO y el nivel de riesgo para la calidad del ambiente es BAJO.



V. RECOMENDACIÓN

42. Conforme a las conclusiones expuestas, se recomienda remitir el presente Informe a la Dirección General de Asuntos Ambientales Energéticos del Ministerio de Energía y Minas, para su conocimiento y fines pertinentes.

VI. ANEXOS

1. Registro fotográfico.
2. Ficha para la identificación de pasivo ambiental en el subsector hidrocarburo (OEFA).
3. Mapa de ubicación geográfica.
4. Reporte de Monitoreo de Suelo.
5. Informe de ensayo de laboratorio.
6. Ficha de información de pozo (Fuente: Estudio PERUPETRO).
7. Ficha de identificación de Pasivos Ambientales del OSINERGMIN.

Atentamente,



ADY ROSIN CHINCHAY TUESTA
Subdirectora de Calidad Ambiental



CARLOS ALLEN GUILLEN PANTIGOZO
Coordinador de la Unidad de Identificación
de Pasivos Ambientales del Subsector
Hidrocarburos

FRANCHESCA PINEDA TASAYCO
Tercero Evaluador de la Unidad de
Identificación de Pasivos Ambientales del
Subsector Hidrocarburos



PERÚ

Ministerio
del Ambiente

Organismo de Evaluación y
Fiscalización Ambiental - OEFA

Dirección de Evaluación

"Año de la Promoción de la Industria Responsable y del Compromiso Climático"
"Decenio de las Personas con Discapacidad en el Perú"

ANEXOS



PERÚ

Ministerio
del Ambiente

Organismo de Evaluación y
Fiscalización Ambiental - OEFA

Dirección de Evaluación

"Año de la Promoción de la Industria Responsable y del Compromiso Climático"
"Decenio de las Personas con Discapacidad en el Perú"

ANEXO 1

Registro fotográfico

"Año de la Promoción de la Industria Responsable y del Compromiso Climático"
"Decenio de las Personas con Discapacidad en el Perú"



Fotografía N° 1. Pozo T 2298 presenta casing de 11 pulg a nivel de la base de cantina deteriorada y erosionada de dimensiones 2,4 x 2,4 x 3,1 m aproximadamente.



Fotografía N° 2. Vista panorámica del pozo T 2298.

"Año de la Promoción de la Industria Responsable y del Compromiso Climático"
"Decenio de las Personas con Discapacidad en el Perú"



Fotografía N° 3. Toma de muestra en el punto F01351-SU01, ubicado a 2,1 m de distancia del casing del pozo T 2298.



Fotografía N° 4. Toma de muestra en el punto F01351-SU02, ubicado a 5,6 m de distancia del casing del pozo T 2298.



PERÚ

Ministerio
del Ambiente

Organismo de Evaluación y
Fiscalización Ambiental - OEFA

Dirección de Evaluación

"Año de la Promoción de la Industria Responsable y del Compromiso Climático"
"Decenio de las Personas con Discapacidad en el Perú"

ANEXO 2

Ficha para la identificación de pasivo ambiental en el subsector
hidrocarburo (OEFA)



PERÚ

Ministerio
del AmbienteOrganismo de
Evaluación y
Fiscalización Ambiental

"Año de la Promoción de la Industria Responsable y del Compromiso Climático"

"Decenio de las Personas con Discapacidad en el Perú"

Código de Ficha

F01351

FICHA PARA LA IDENTIFICACIÓN DE PASIVOS AMBIENTALES EN EL SUBSECTOR HIDROCARBUROS

Fecha de la visita: 08-jul-14 Hora de la visita: 10:40 Nombre del evaluador: Franchesca Pineda Tasayco Dirección / Unidad: OEFA - DE

I. IDENTIFICACIÓN Y UBICACIÓN

Localidad: Verdún Código PERUPETRO: T 2298 Estado Tiempo: Lluvioso Soleado Nublado
 Distrito: La Brea (Descripción)
 Provincia: Talara Con poca presencia de nubes y fuertes vientos.
 Región: Piura

Lote
 Proyecto Nombre: VII/VI (Ex Lote VII)
 Otros Área de operación: T 2298

Coordenadas UTM	Datum Geodésico: WGS84	Zona: 17	Norte: 9488268	Este: 473590	Altitud (m): 70	Precisión (m): ± 3
-----------------	------------------------	----------	----------------	--------------	-----------------	--------------------

Breve Descripción de la zona:

La zona donde está ubicado el pozo se caracteriza por la presencia de planicies o tablazos con escasa presencia de vegetación natural arbórea y arbustiva de uso no económico como el sapote, vichayo, faique, espino, entre otros. Tiene una superficie plana, levemente inclinada, suavemente ondulada, con cambios de relieve locales y ligera pendiente que se encuentra dentro de zona desértica de bosque seco. El suelo erosionado por acción de los fuertes vientos, presenta textura gruesa donde se mezcla la arena y grava.

II. DESCRIPCIÓN DEL POSIBLE PASIVO AMBIENTAL

Tipo de	Pozo Abandonado <input checked="" type="radio"/>	Instalaciones mal Abandonadas <input type="radio"/>	Suelos Contaminados con Efluente o Derrame <input checked="" type="radio"/>	Emisiones <input type="radio"/>	Restos de Residuos <input type="radio"/>	Otros: -
---------	--	---	---	---------------------------------	--	----------

Descripción del Pasivo Ambiental:

Pozo inactivo dentro de cantina deteriorada y erosionada de dimensiones 2,4 x 2,4 x 3,1 m aproximadamente, el cual no posee acceso vehicular directo. Dicho pozo no posee cabezal, se observó casing de 11 plg de diámetro el cual se encuentra a nivel de la base del hoyo. Asimismo, se observó que el pozo no posee válvulas y se encuentra expuesto al ambiente. Se visualizó suelo con presencia de hidrocarburos en el área de evaluación. No se percibió olores característicos a hidrocarburos asociados a la presencia de emisiones gaseosas provenientes del pozo, ni se observó afloramiento de fluidos.

Área afectada aprox. (m2): 113

Profundidad aproximada del área afectada (m): 0.45

III. ACTIVIDADES QUE SE REALIZAN DENTRO DEL ÁREA DE INFLUENCIA

Actividades económicas:	Industrial <input type="checkbox"/>	Comercial <input type="checkbox"/>	Agropecuaria <input checked="" type="checkbox"/>	Otros: -
Actividades recreativas:	Natación <input type="checkbox"/>	Caza <input type="checkbox"/>	Campo deportivo <input type="checkbox"/>	Otros: -

IV. SITUACIÓN DEL ENTORNO

Entorno	Distancia aprox. (m)	Descripción
Viviendas	3568	Urb. José Abelardo Quiñones.
Infraestructura vial	237	Trocha carrozable.
Infraestructura urbana	-	No se observó en un radio de 200 m.
Áreas Agrícolas o Ganaderas	-	No se observó en un radio de 200 m.
Explotación forestal	-	No se observó en un radio de 200 m.
Bosque y/o Vegetación Natural	61	Vegetación propia de la zona.
Especies y Ecosistemas en Protección	-	No se observó en un radio de 200 m.
Otros	280	Almacén Verdún.

Observaciones Ninguna.

V. SITUACIÓN DEL AGUA (En caso de existir impacto al agua, a una distancia de hasta 100 m)

Cuerpo de agua cercano: No Nombre del cuerpo de agua: Ninguna.
 Distancia aproximada (m): No determinado. Volumen o caudal aproximado: No determinado.





FICHA PARA LA IDENTIFICACIÓN DE PASIVOS AMBIENTALES EN EL SUBSECTOR HIDROCARBUROS

Descripción del cuerpo de agua: Ninguna.

Uso del agua: Ninguna.

VI. INFORMACIÓN COMPLEMENTARIA A LA DESCRIPCIÓN DEL PASIVO AMBIENTAL

Infraestructura encontrada (En caso de)	Campamentos, oficinas, talleres <input type="checkbox"/>	Caminos, pistas de aterrizaje, líneas férreas <input type="checkbox"/>	Líneas eléctricas <input type="checkbox"/>	Maquinaria pesada <input type="checkbox"/>
	Plantas de procesos abandonadas <input type="checkbox"/>	Generadores y transformadores eléctricos <input type="checkbox"/>	Otros -	

Descripción de infraestructura: Ninguna.

Tipo de Residuo (En caso de existir)	Material de desbroce <input type="checkbox"/>	Chatarra <input type="checkbox"/>	Industrial <input type="checkbox"/>	Desmonte <input type="checkbox"/>	Escoria <input type="checkbox"/>	Construcción <input type="checkbox"/>	Otros: -
--------------------------------------	---	-----------------------------------	-------------------------------------	-----------------------------------	----------------------------------	---------------------------------------	----------

Descripción de los residuos, en caso de existir (Volumen, etc.): Ninguna.

CALIDAD AMBIENTAL	CANTIDAD	Componente ambiental	Cantidad de contaminante que se encuentre mayor a 1% hasta 10% sobre el ECA o norma referencial <input type="checkbox"/>	Cantidad de contaminante que se encuentre mayor a 10% hasta 50% sobre el ECA o norma referencial <input type="checkbox"/>	Cantidad de contaminante que se encuentre mayor a 50% hasta 100% sobre el ECA o norma referencial <input type="checkbox"/>	Cantidad de contaminante que se encuentre mayor al 100% sobre el ECA o norma referencial <input type="checkbox"/>
		Infraestructura o residuos	Menor a 5 toneladas <input checked="" type="radio"/>	Entre 5 a 49 toneladas <input type="radio"/>	Entre 50 a 500 toneladas <input type="radio"/>	Mayor a 500 toneladas <input type="radio"/>
	Peligrosidad	Daños leves y reversibles <input checked="" type="radio"/>	Combustible <input type="radio"/>	Explosiva, inflamable, corrosiva <input type="radio"/>	Muy inflamable, muy tóxica, causa efectos irreversibles inmediatos <input type="radio"/>	
	Extensión	Presencia de población en un radio mayor a 1 km <input checked="" type="radio"/>	Presencia de población en un radio de 0,5 a 1 km <input type="radio"/>	Presencia de población en un radio menor de 0,5 km <input type="radio"/>	Presencia de población adyacente, localizada en el mismo lugar del pasivo <input type="radio"/>	
	Calidad del Medio	Pasivo ambiental que no afecte a los componentes ambientales <input type="checkbox"/>	Pasivo ambiental que se encuentre afectando en un componente ambiental, en al menos un parámetro establecido en el ECA o normal referencial <input checked="" type="radio"/>	Pasivo ambiental que se encuentre afectando en dos componentes ambientales, en al menos un parámetro por componente afectado establecido en el ECA o normal referencial <input type="checkbox"/>	Pasivo ambiental que se encuentre afectando dos o más componentes ambientales y dos o más parámetros por componente afectado establecido en el ECA o normal referencial <input type="checkbox"/>	

SALUD	Población afectada	Menor a 5 personas <input type="radio"/>	De 5 a 50 personas <input type="radio"/>	De 50 a 100 personas <input type="radio"/>	Más de 100 personas <input checked="" type="radio"/>
-------	--------------------	--	--	--	--

SEGURIDAD DE LA POBLACIÓN	Accesibilidad	Para llegar se requiere de un vehículo de transporte (bote, helicóptero, avión) <input type="checkbox"/>	En vehículo, seguido de distancia corta a pie (mayor a 1 km) <input checked="" type="radio"/>	Recorrido largo a pie en vía no demarcada (mayor de 1 km) <input type="radio"/>	Adyacente a áreas pobladas, corta distancia a pie (menos de 1 km) <input type="radio"/>
	Potencial de colapso	Instalaciones con cimentación deteriorada y con construcciones deterioradas a nivel del suelo (menor a 1,5 m) <input checked="" type="radio"/>	Instalaciones con cimentación deteriorada y con construcciones inestables de poca elevación (entre 1,5 y 2,5 m de altura) <input type="radio"/>	Instalaciones con cimentación deteriorada y con construcciones inestables y elevadas (mayor a 2,5 m de altura) <input type="radio"/>	Instalaciones con cimentación deteriorada y con construcciones inestables y elevadas, con potencial caída de escombros (mayor a 2,5 m de altura) potencial caída de escombros <input type="radio"/>
	Presencia de cercos	Zona afectada con cercos y señales, ambos deteriorados <input type="radio"/>	Zona afectada cercada y no señalizada <input type="radio"/>	Zona afectada no cercada pero señalizada <input type="radio"/>	Zona afectada no cercada ni señalizada <input checked="" type="radio"/>
	Potencial de incendios o explosivos	Existen residuos explosivos y/o combustibles cuyas propiedades se encuentran neutralizadas <input checked="" type="radio"/>	Existen residuos explosivos y/o combustibles almacenados en infraestructuras deterioradas <input type="radio"/>	Existen residuos explosivos y/o combustibles abandonados en áreas cercadas <input type="radio"/>	Existen residuos explosivos y/o combustibles abandonados a la intemperie <input type="radio"/>



PERÚ

Ministerio
del AmbienteOrganismo de
Evaluación y
Pasivos Ambientales

"Año de la Promoción de la Industria Responsable y del Compromiso Climático"

"Decenio de las Personas con Discapacidad en el Perú"


Código de Ficha

F01351

FICHA PARA LA IDENTIFICACIÓN DE PASIVOS AMBIENTALES EN EL SUBSECTOR HIDROCARBUROS

Nº Muestras Recolectadas:	Aire	Agua superficial	Agua subterránea	Sedimento	Suelo	Efluentes	Emisiones
	0	0	0	0	2	0	0
Laboratorio / Número de informe de laboratorio:	No aplica	No aplica	No aplica	No aplica	INSPECTORATE / 75395L/14-MA	No aplica	No aplica

Observaciones: Ninguna.


Franchesca Pineda Tasayco
Unidad de Identificación de Pasivos
Ambientales del Subsector Hidrocarburos
Dirección de Evaluación



PERÚ

Ministerio
del Ambiente

Organismo de Evaluación y
Fiscalización Ambiental - OEFA

Dirección de Evaluación

"Año de la Promoción de la Industria Responsable y del Compromiso Climático"
"Decenio de las Personas con Discapacidad en el Perú"

ANEXO 3

Mapa de ubicación geográfica



LEYENDA

- Pozo visitado
- Posibles Pasivos Ambientales
- Red vial
- Lotes petroleros

Tabla de descripción: Datos del Pozo		
Ficha OEFA:	Código PERUPETRO:	Código en campo:
F01351	T2298	Pozo T2298

LOTE VII/VI (EX LOTE VII)

PIURA
Talara
La Brea

	PERÚ	Ministerio del Ambiente	Organismo de Evaluación y Fiscalización Ambiental	Comisión de Promoción de Inversión
Departamento de Piura, Provincia Talara, Distrito de La Brea				
IDENTIFICACIÓN DE PASIVOS AMBIENTALES DEL SUBSECTOR HIDROCARBUROS				
Escala : 1 / 6 000 Datum Horizontal WGS84 Proyección Transversa de Mercator Sistema de Coordenadas - UTM - Zona 17				
Elaborado:		Fecha:		
SIG OEFA		Octubre 2014		
Fuente: Cartas Nacionales, escala 1:100 000 - IGN; Imágenes satelitales - Julio 2014; Lotes Petroleros - PERUPETRO - Marzo 2013; Identificación de pasivos - OSINERGMIN - 2009, 2010; Pasivos ambientales - PERUPETRO - 2002.				



PERÚ

Ministerio
del Ambiente

Organismo de Evaluación y
Fiscalización Ambiental - OEFA

Dirección de Evaluación

"Año de la Promoción de la Industria Responsable y del Compromiso Climático"
"Decenio de las Personas con Discapacidad en el Perú"

ANEXO 4

Reporte de Monitoreo de Suelo



PERÚ

Ministerio
del AmbienteOrganismo de Evaluación y
Fiscalización Ambiental - OEFA

FICHA SUELO

N° 1039-SU

"Decenio de las Personas con Discapacidad en el Perú"
"Año de la Promoción de la Industria Responsable y del Compromiso Climático"

REPORTE DE MONITOREO AMBIENTAL EN EL MARCO DE LA IDENTIFICACIÓN DE PASIVOS AMBIENTALES DEL SUBSECTOR HIDROCARBUROS

1. DATOS GENERALES

Actividad	Identificación de pasivos ambientales del subsector hidrocarburos en el Lote VII/VI (ex Lote VII) – Pozo con código PERUPETRO T 2298.
Localidad, distrito, provincia y departamento	Distrito La Brea, Provincia Talara, Departamento Piura.

2. DATOS DEL MONITOREO

Fecha inicio (dd-mm-aa)	08 – 07 – 2014
Fecha fin (dd-mm-aa)	08 – 07 – 2014
Equipo Técnico	Franchesca Pineda Tasayco (Dirección de Evaluación) Warner Quintana Alcocer (Dirección de Evaluación)

Puntos de monitoreo de suelo

N°	Código punto muestreo	Matriz	Fecha	Hora	Coordenadas UTM (Datum WGS 84)			Descripción
					Zona	Este	Norte	
1	F01351 – SU01	SU	08/07/2014	10:48	17	473588	9488270	La muestra de suelo se tomó a 2,1 m de distancia del casing del pozo y a una profundidad de 0,3 m de la superficie del suelo.
2	F01351 – SU02	SU	08/07/2014	10:53	17	473584	9488271	La muestra de suelo se tomó a 5,6 m de distancia del casing del pozo y a una profundidad de 0,45 m de la superficie del suelo.

Protocolo de monitoreo

GUÍA PARA MUESTREO DE SUELOS

En el marco del Decreto Supremo N° 002-2013-MINAM, Estándares de Calidad Ambiental (ECA) para Suelo, aprobada con R.M. N° 085-2014-MINAM - Ministerio del Ambiente.

Parámetros a analizar

Matriz	Parámetros a analizar	Observaciones
Suelo	Fracción de Hidrocarburos F1 (C ₅ -C ₁₀) Fracción de Hidrocarburos F2 (C ₁₀ -C ₂₈) Fracción de Hidrocarburos F3 (C ₂₈ -C ₄₀)	Análisis en Laboratorio TDR N° 1532-LAB-2014



[Handwritten signature]





PERÚ

Ministerio
del Ambiente

Organismo de Evaluación y
Fiscalización Ambiental - OEFA

"Decenio de las Personas con Discapacidad en el Perú"
"Año de la Promoción de la Industria Responsable y del Compromiso Climático"

Laboratorio

INSPECTORATE SERVICES PERÚ S.A.C.

3. OBSERVACIONES

- El estado del tiempo en la zona se presentó soleado, con poca presencia de nubes y fuertes vientos.
- Esta ficha no incluye los resultados analíticos del monitoreo ambiental, por cuanto aún no se cuenta con los reportes de laboratorio.

4. ANEXOS

	Sí	No
Copia de Cadena de Custodia con sello de recepción del laboratorio	x	
Registro fotográfico de cada muestra	x	

FECHA

San Isidro, 16 OCT. 2014

FRANCHESCA PINEDA TASAYCO
EVALUADORA





PERÚ

Ministerio
del Ambiente

Organismo de Evaluación y
Fiscalización Ambiental - OEFA

"Decenio de las Personas con Discapacidad en el Perú"
"Año de la Promoción de la Industria Responsable y del Compromiso Climático"

ANEXO I

Copia de Cadena de Custodia con sello de recepción del laboratorio



PERÚ

Ministerio
del Ambiente

Organismo de Evaluación y
Fiscalización Ambiental - OEFA

"Decenio de las Personas con Discapacidad en el Perú"
"Año de la Promoción de la Industria Responsable y del Compromiso Climático"

ANEXO II

Registro fotográfico



PERÚ

Ministerio
del Ambiente

Organismo de Evaluación y
Fiscalización Ambiental - OEFA

"Decenio de las Personas con Discapacidad en el Perú"
"Año de la Promoción de la Industria Responsable y del Compromiso Climático"



Fotografía N° 1. Toma de muestra en el punto F01351-SU01, ubicado a 2,1 m de distancia del casing del pozo T 2298 a una profundidad de 0,3 m de la superficie del suelo.



Fotografía N° 2. Toma de muestra en el punto F01351-SU02, ubicado a 5,6 m de distancia del casing del pozo T 2298 a una profundidad de 0,45 m de la superficie del suelo.



PERÚ

Ministerio
del Ambiente

Organismo de Evaluación y
Fiscalización Ambiental - OEFA

Dirección de Evaluación

"Año de la Promoción de la Industria Responsable y del Compromiso Climático"
"Decenio de las Personas con Discapacidad en el Perú"

ANEXO 5

Informe de ensayo de laboratorio



INSPECTORATE

LABORATORIO DE ENSAYO ACREDITADO POR EL ORGANISMO PERUANO DE ACREDITACION INDECOPI-SNA CON REGISTRO No LE - 031



Registro N° LE-031

Pag. 01/1

INFORME DE ENSAYO CON VALOR OFICIAL No. 75395L/14-MA

Cliente : Organismo de Evaluación y Fiscalización Ambiental
Dirección : Av. República de Panamá N° 3542 - San Isidro. San Isidro
Producto : Suelos
Cantidad de muestra : 02
Presentación : Frascos de vidrio proporcionados por Inspectorate Services Perú S.A.C.
Instrucciones de Ensayo : Enviadas por el Cliente
Procedencia de la muestra : Muestras enviadas por el cliente indicando fecha de muestreo: 2014-07-08; Hora 10:48/10:53 S/S 001919-14-LMA
Referencia del Cliente : La Brea - Talara - Piura - Suelo - TDR N° 1532
Fecha Ingreso de Muestra(s) : 2014-07-11
Fecha de Inicio de Análisis : 2014-07-15
Fecha de Término de Análisis : 2014-08-04
Solicitud de Análisis : 05208/14

Table with 4 columns: Código de Laboratorio, Descripción de Muestra, Hidrocarburos Totales de Petróleo mg/kg (C5-C10), Hidrocarburos Totales de Petróleo mg/kg (C10-C28), Hidrocarburos Totales de Petróleo mg/kg (C28-C40). Rows include data for F01351-SU01, F01351-SU02, and Límite de Cuantificación.

Métodos: Hidrocarburos Totales de Petróleo EPA 8015 C, Rev. 3, Febrero 2007. Method 8015C Nonhalogenated Organics by Gas Chromatography.

Las muestras ingresaron al Laboratorio, en cooler. El Informe de Control de Calidad les será proporcionado a su solicitud. Callao, 14 de Agosto del 2014

Inspectorate Services Perú S.A.C. A Bureau Veritas Group Company

Signature of Ing. YANI MORALES H. C.I.P. 135922 JEFE DE LABORATORIO MEDIO AMBIENTE

Este informe no podrá ser reproducido parcialmente sin autorización de Inspectorate Services Perú S.A.C. Los resultados presentados corresponden sólo a la muestra indicada. No deben ser utilizados como una certificación de conformidad con normas de producto o como certificado del sistema de calidad de la entidad que lo produce. <valor> significa no cuantificable debajo del límite de cuantificación indicado. A excepción de los productos perecibles los tiempos de custodia dependerán del laboratorio que realice el análisis. Este tiempo variará desde 7 días hasta 6 meses como máximo.

Av. Elmer Faucett N° 444 Callao - Perú / Central: (511) 613-8080 Fax : (511) 628-9016 www.inspectorate.com.pe



PERÚ

Ministerio
del Ambiente

Organismo de Evaluación y
Fiscalización Ambiental - OEFA

Dirección de Evaluación

"Año de la Promoción de la Industria Responsable y del Compromiso Climático"
"Decenio de las Personas con Discapacidad en el Perú"

ANEXO 6

Ficha de información de pozo (Fuente: Estudio PERUPETRO)



INFORMACIÓN DE POZO

Pozo	T2298	Área	Verdún Alto	Lote	VII
Coordenada Este		Coordenada Norte			
Cía Operadora	Sapet				
Cía Perforació	IPCo				
Prioridad de Abandono		Profundidad total	1926		
Fecha de Perforación	07/03/1928		Profundidad efectiva	1909	
Fecha de Completación	16/05/1928				
Casing de Superficie e Intermedios	15 1/2", 12 1/2", 10"				
Profundidad de casing de Superficie e Intermedios	30'- 10', 398'- 10', 1750'- 10'				
Casing de producción y laines	8 1/4", 6 1/4"				
Profundidad de casing de producción y laines	1798'- 10', 1909'- 1773'				
Intervalos Perforados	1909'- 1773'				
Tope Cemento		Formaciones	Pariñas Superior		
Tipo y Cantidad de Tapones	De cemento(1)				
Profundidad de tapones	1926'				
Tope de Tapones	1909	Estado	Abandonado productor de petróleo		
Intervalos abiertos	1909'- 1773'	Fecha de último Estado			
Adecuadamente abandonado	No	Último Servicio de Pozos	No registra		
Cumple con Legislación	No	Fecha Último Servicio de Pozos			
Impacto Ambiental y Seguridad					
Código Intervención	2A	Se encuentra entre Construcciones			
Estado del pozo	ATA	Acceso			
Identificado		Terraplèn			
Rx Abandono		Foto			
Observaciones	RPI: 200 BOPD. Acumuló Producción : 01/06/1949. Limpiar/Rebalear/Fracturar. No recuperó casing. Colocó tapón : 1926'- 1908', por agua @ 1920'. Falta colocar tapones. Abandono: No registra. Rx: Limpiar tiros con Prima Cord.				



PERÚ

Ministerio
del Ambiente

Organismo de Evaluación y
Fiscalización Ambiental - OEFA

Dirección de Evaluación

"Año de la Promoción de la Industria Responsable y del Compromiso Climático"
"Decenio de las Personas con Discapacidad en el Perú"

ANEXO 7

Ficha de identificación de Pasivos Ambientales del OSINERGMIN

Número: 82

1. LOCALIZACIÓN

Fecha: 22 de octubre de 2009

Lote: VII

Área de Producción : Yacimiento Verdum

Distrito: La Brea

Provincia: Talara

Región: Piura

Identificación del Pozo según PERUPETRO: T2298

Coordenadas UTM Insitu (Sistema WGS84)

Norte

9488269

Este

473591

Zona

17


2. DESCRIPCIÓN DEL PASIVO AMBIENTAL

Pozo ATA, ubicado y con el casing abierto y expuesto al nivel de la superficie del suelo; hay presencia de suelo contaminado con hidrocarburo. Este pozo se encuentra dentro de un bosque seco, siendo la vegetación predominante al faique (*Acacia sp*), algarrobo (*Prosopis sp*).

3. REGISTRO FOTOGRÁFICO



22/10/2009



22/10/2009

4. CAUSA / ORIGEN

El inadecuado abandono del pozo.

5. TIPOS DE PASIVOS AMBIENTALES (Marque con X el que corresponda).

Pozos abandonados	<input checked="" type="checkbox"/>	Efluentes	
Instalaciones mal abandonadas		Emisiones	
Suelos contaminados	<input checked="" type="checkbox"/>	Restos o depósitos de residuos	
6. CATEGORÍA AMBIENTAL (Marque con X el que corresponda).			
Contaminación Ambiental	<input checked="" type="checkbox"/>	Aspectos de interés Humano	
Aspectos Estéticos		Ecológico	

X

7. TITULAR ACTUAL

Sapet Development Peru Inc. Sucursal Perú.

8. TITULAR (S) ANTERIOR (ES)

IPCo (fecha de perforación el 07 de Marzo de 1928). Fecha de abandono en abril de 1972.

9. RESULTADO DE MONITOREOS (En caso aplique) (Preliminar)

NO APLICA

10. OBSERVACIONES

El Informe Final de Pasivos Ambientales – Estudio de Pozos ATA, APA y DPA de PERUPETRO S.A. de setiembre de 2002, determina que el pozo identificado como T 2298 es un pozo ATA.

Armando Martín Eneque Puicón
Supervisor Ambiental



Armando Eneque Puicón
BIÓLOGO
C.B.P. 4217

