




PERÚ

Ministerio  
del AmbienteOrganismo de Evaluación y  
Fiscalización Ambiental - OEFA

Dirección de Evaluación



"Año de la Promoción de la Industria Responsable y del Compromiso Climático"  
"Decenio de las Personas con Discapacidad en el Perú"

**INFORME N° 318 - 2014-OEFA/DE-SDCA-CIPASH**

**PARA** : **CARLOS ALLEN GUILLÉN PANTIGOZO**  
Coordinador para Identificación de Pasivos Ambientales del  
Subsector Hidrocarburos

**DE** : **PIERO WALTER RUIZ TRUJILLO**  
Tercero Evaluador para la Identificación de Pasivos Ambientales  
del Subsector Hidrocarburos

**ASUNTO** : Identificación de pasivo ambiental del subsector hidrocarburos  
con código de Ficha OEFA F01763, ubicado en el Lote I, en el  
distrito de Pariñas de la provincia Talara del departamento de  
Piura.

**FECHA** : San Isidro, 18 DIC. 2014

El presente Informe de identificación de pasivo ambiental del subsector hidrocarburos ha sido elaborado en el marco de la Ley N° 29134 - Ley que regula los pasivos ambientales del subsector hidrocarburos<sup>1</sup> y su Reglamento<sup>2</sup>, así como en aplicación de la Directiva N° 001-2013-OEFA/CD<sup>3</sup>.

**I. OBJETO**

1. El presente Informe tiene por objeto comunicar que el pozo mal abandonado (con código PERUPETRO T2839) constituye un pasivo ambiental del subsector hidrocarburos, identificado con código de Ficha OEFA F01763. Este pasivo ambiental se encuentra ubicado en el Lote I, en el distrito de Pariñas de la provincia Talara del departamento de Piura, el cual fue verificado en campo el 07 de agosto de 2014.

**II. MARCO NORMATIVO**

2. Mediante la Ley N° 29134 - Ley que regula los pasivos ambientales del subsector hidrocarburos, se establecen las reglas aplicables a la gestión de los pasivos ambientales en las actividades del subsector hidrocarburos, con la finalidad de reducir o eliminar sus impactos negativos en la salud, la población, el ecosistema circundante y la propiedad.
3. El Artículo 2° de la citada Ley, define a los pasivos ambientales como aquellos pozos e instalaciones mal abandonados, los suelos contaminados, los efluentes, emisiones, restos o depósitos de residuos ubicados en cualquier lugar del territorio nacional, incluyendo el zócalo marino, producidos como consecuencia de operaciones en el subsector hidrocarburos, realizadas por parte de empresas que han cesado sus actividades en el área donde se produjeron dichos impactos.
4. El Numeral 6.3 del Artículo 6° del Reglamento de la Ley N° 29134, aprobado mediante Decreto Supremo N° 004-2011-EM, dispone que la autoridad a cargo de la fiscalización y sanción del cumplimiento de las obligaciones ambientales contenidas en el Reglamento de la Ley N° 29134 es el Organismo Supervisor de la Inversión en Energía y Minería - OSINERGMIN, en tanto no se efectúe la transferencia de funciones de evaluación,

<sup>1</sup> Publicado en el diario oficial El Peruano el 17 de noviembre de 2007.

<sup>2</sup> Decreto Supremo N° 004-2011-EM.

<sup>3</sup> Directiva N° 001-2013-OEFA/CD - Directiva para la Identificación de pasivos ambientales en el subsector hidrocarburos a cargo del OEFA y la Metodología para la Estimación del Nivel de Riesgo de Pasivos Ambientales en el Subsector Hidrocarburos, aprobada con Resolución de Consejo Directivo N° 022-2013-OEFA/CD del 22 de mayo de 2013.

supervisión, fiscalización, control y sanción en materia ambiental al Organismo de Evaluación y Fiscalización Ambiental - OEFA, de acuerdo a lo establecido en la Primera Disposición Complementaria Transitoria de la Ley N° 29325 y el Decreto Supremo N° 001-2010-MINAM.

5. Con la finalidad de dar cumplimiento a lo dispuesto en la Ley N° 29325, y dentro del proceso gradual de transferencia de las funciones de las entidades del Gobierno Nacional con competencias en evaluación, supervisión, fiscalización, control y sanción ambiental, mediante Decreto Supremo N° 001-2010-MINAM se aprobó el inicio del proceso de transferencia de las funciones de supervisión, fiscalización y sanción en materia ambiental del OSINERGMIN al OEFA, y posteriormente por medio de la Resolución Ministerial N° 042-2013-MINAM, publicada el 19 de febrero de 2013, el Ministerio del Ambiente precisó que el OEFA es competente para ejercer la función de identificación de pasivos ambientales de hidrocarburos, en el marco de lo establecido en la Ley N° 29134 y su Reglamento.
6. Asimismo, mediante Resolución de Consejo Directivo N° 022-2013-OEFA/CD del 22 de mayo de 2013, se aprobó la Directiva N° 001-2013-OEFA/CD - Directiva para la identificación de pasivos ambientales en el subsector hidrocarburos a cargo del OEFA y la Metodología para la Estimación del Nivel de Riesgo de Pasivos Ambientales en el Subsector Hidrocarburos.

A continuación se detallan las acciones desarrolladas:

### III. IDENTIFICACIÓN DE PASIVO AMBIENTAL DEL SUBSECTOR HIDROCARBUROS CON CÓDIGO DE FICHA OEFA F01763

#### III.1 Revisión Documentaria

7. Entre los años 2001 y 2002, PERUPETRO S.A. (en adelante, PERUPETRO) realizó el estudio denominado "Pasivos Ambientales - Estudio de Pozos ATA, APA y DPA"<sup>4</sup> (en adelante, Estudio PERUPETRO), evaluándose un total de 8 944 pozos, los cuales fueron clasificados con un código de intervención<sup>5</sup>, para priorizar su abandono o considerarlo dentro de un programa de rehabilitación.
8. De acuerdo al Estudio PERUPETRO, 401 pozos fueron clasificados con los códigos 1A y 1B; sin embargo, se priorizaron los trabajos de abandono de 204 pozos ubicados en los campos del noroeste del Perú, así como los pozos ubicados en el sector Pirín y Ahuallane en Puno, en la medida que representaban un mayor peligro a la seguridad integral de las personas. La ejecución del programa de abandono técnico definitivo de dichos pozos estuvo a cargo de PETROPERÚ S.A. (en adelante, PETROPERÚ), según la autorización dispuesta en el Artículo 6° de la Ley N° 28880 - Ley que autoriza Crédito Suplementario en el Presupuesto del Sector Público para el Año Fiscal 2006 y dicta otras medidas.
9. Asimismo, entre los años 2009 y 2010, el OSINERGMIN realizó trabajos de identificación de pasivos ambientales del subsector hidrocarburos, identificándose 6 271 pozos, de los cuales 4 634 fueron considerados pasivos ambientales, de acuerdo a los informes números 19853-2009-OS-GFHL/UMAL, 7426-2010-OS-GFHL/UEEL y

<sup>4</sup> Pozo ATA: Pozo con abandono temporal.  
Pozo APA: Pozo con abandono permanente.  
Pozo DPA: Pozo abandonado durante la perforación.

<sup>5</sup> 1A: Pozos que necesitan abandono permanente, por constituir un verdadero peligro a la seguridad integral de las personas.  
1B: Pozos que necesitan abandono permanente, porque potencialmente pueden contaminar el ambiente.  
1C: Pozos secos, productores de agua, que no contaminan el ambiente y no son un peligro para las personas.  
2A: Pozos que de alguna forma debe considerarse su rehabilitación, ya sea para ponerlos en producción o para incluirlos dentro de proyectos de recuperación mejorada.

13609-2010-OS-GFHL/UPPD del OSINERGMIN. Sin embargo, no todos los pozos identificados y evaluados cumplen con la definición de pasivo ambiental, de acuerdo a lo establecido en el Artículo 2° de la Ley N° 29134 - Ley que regula los Pasivos Ambientales del Subsector Hidrocarburos.

10. De la revisión documentaria, se tiene que el pasivo ambiental evaluado corresponde a un pozo inactivo, considerado en el Estudio de PERUPETRO como un pozo DPA con código de intervención 1C; es decir, un pozo con abandono durante la perforación respecto del cual debe considerarse que es un Pozo seco, productor de agua, que no contamina el ambiente y no es un peligro para las personas; el cual fue abandonado por presentar fallas geológicas, no cuenta con intervalos abiertos ni con intervalos perforados, no tiene tapones y tampoco cumple con la Legislación vigente en la fecha de elaborado el Estudio de PERUPETRO (ver anexo 6).
11. Asimismo, figura en el registro del OSINERGMIN, donde menciona que el pozo parcialmente abierto sobresale al nivel superficial, ubicado en una planicie de relieve erosionado que pertenece a un botadero de residuos sólidos, cuenta con acceso vial directo y fue calificado como pasivo DPA. (ver anexo 7).

### III.2 Descripción del pasivo ambiental y área circundante

#### III.2.1 Identificación del área

12. De acuerdo al Estudio de Impacto Ambiental Semidetallado del "Proyecto de Perforación de 121 Pozos de Desarrollo, Lote I", aprobado por Resolución Directoral N° 013-2013-MEM/AEE, se pudo determinar que el Pozo T2839 está ubicado en una zona de vida (HOLDRIGE), Ds-Pt "Desierto Superárido Premontano Tropical", con características geomorfológicas de "Planicie".
13. El pozo se ubica en la unidad fisiográfica de planicie, a zona presenta vegetación seca y verde entre las que se distinguen el algarrobo, vichayo y azote de cristo. Litológicamente el área de evaluación se encuentra constituido principalmente por la acumulación de materiales de origen fluvial-marino, coluvio-aluvial y depósito sedimentario antiguo de origen marino. Comprende la Unidad Ecológica de Desierto Superárido Premontano Tropical. No se observó cursos de agua en un radio de 200 m del pozo, existe acceso vehicular directo contiguo a la Carretera que conduce a la localidad de Miramar.

#### III.2.2 Descripción del pasivo ambiental

14. Durante la evaluación in situ realizada por el OEFA el 07 de agosto de 2014, se observó un pozo inactivo con casing expuesto al ambiente que estaba ubicado en medio de un botadero de residuos sólidos domésticos. Se observó un casing de 13 plg de diámetro y en su interior una tubería de 2 ½ plg de diámetro que sobresalían 0,3 m desde el nivel superficial. No se observó suelo con presencia de hidrocarburos alrededor del pozo, pero sí se observó a 51 m al suroeste del casing donde posiblemente habrían manipulado hidrocarburos. También se observaron residuos de metal corroído y fragmentos de concreto con presencia de hidrocarburos. No se observó afloramiento superficial ni se percibió emisiones gaseosas con olor característico a hidrocarburos (ver anexos 1, 2 y 3).
15. Para la evaluación del área circundante al pozo, se realizó un recorrido y exploración del área en mención con la finalidad de determinar la presencia de suelo impregnado con hidrocarburos, estableciéndose de esta manera la ubicación de los puntos de muestreo de suelo, los resultados de los reportes de ensayo de laboratorio determinan que las concentraciones de las fracciones de hidrocarburos F2 y F3, no superan las concentraciones establecidas en el Estándar de Calidad Ambiental para Suelo de uso Agrícola aprobado por el Decreto Supremo N° 002-2013-MINAM, tal como se detalla en el ítem III.3.

"Año de la Promoción de la Industria Responsable y del Compromiso Climático"  
 "Decenio de las Personas con Discapacidad en el Perú"

16. Cabe señalar que debido a que no se cuenta con un marco normativo específico respecto a un pozo DPA, se ha considerado al pozo como uno con abandono permanente, en vista que fue abandonado por presentar fallas geológicas, asimismo, es importante precisar que el Estudio PERUPETRO consideraba que un pozo cumple con la Legislación, en el caso de tener un tapón encima de los 656 pies (200 m), sin considerar si éste llegaba hasta la superficie o no.
17. En ese sentido, de la revisión de los antecedentes y las observaciones en campo se tiene que el pozo se encuentra mal abandonado, toda vez que no cumple con las condiciones de abandono establecidas en el Decreto Supremo N° 032-2004-EM - Reglamento de las Actividades de Exploración y Explotación de Hidrocarburos, como no contar con un último tapón de cemento desde los doscientos (200) metros de profundidad hasta la superficie, conforme se establece en el Artículo 200° del Decreto Supremo N° 032-2004-EM<sup>6</sup>. Asimismo, el pozo debería contar con una varilla de acero de dos (2) metros de altura con el número del pozo soldado a la plancha que tapa el pozo, tal como se establece en el Artículo 203° del Decreto Supremo N° 032-2004-EM<sup>7</sup>.

### III.3 Identificación de contaminantes y toma de muestras

#### III.3.1 Calidad del suelo

18. Producto del recorrido y exploración del área circundante al pozo, se ubicaron dos (2) puntos para la recolección de igual número de muestras puntuales de suelo para su correspondiente análisis en un laboratorio acreditado por INDECOPI. Para la toma de muestra se siguieron los criterios establecidos en la Guía para Muestreo de Suelos en el marco del Decreto Supremo N° 002-2013-MINAM, Estándares de Calidad Ambiental (ECA) para suelo, aprobado con Resolución Ministerial N° 085-2014-MINAM.
19. La descripción y ubicación de los puntos de muestreo de suelo; así como los parámetros analizados en laboratorio se detallan en la Tabla 1 (ver anexo 4).

**Tabla 1: Puntos de Muestreo**

Matriz	Código del punto de muestreo	Parámetros analizados	Descripción	WGS 84 ZONA 17M	
				ESTE (m)	NORTE (m)
Suelo	F01763-SU01	FH F1 (C <sub>6</sub> -C <sub>10</sub> )* FH F2 (C <sub>10</sub> -C <sub>28</sub> ) FH F3 (C <sub>28</sub> -C <sub>40</sub> )	Muestra de suelo tomada a 1,2 m al noroeste del pozo, a una profundidad de 0,43 m de la superficie del suelo.	474095	9492481
Suelo	F01763-SU02	FH F1 (C <sub>6</sub> -C <sub>10</sub> )* FH F2 (C <sub>10</sub> -C <sub>28</sub> ) FH F3 (C <sub>28</sub> -C <sub>40</sub> )	Muestra de suelo tomada a 59,0 m al noroeste del pozo, a una profundidad de 0,4 m de la superficie del suelo.	474036	9492478

FH F1: Fracción de hidrocarburos F1 (C<sub>6</sub>-C<sub>10</sub>).

FH F2: Fracción de hidrocarburos F2 (C<sub>10</sub>-C<sub>28</sub>).

FH F3: Fracción de hidrocarburos F3 (C<sub>28</sub>-C<sub>40</sub>).

\* De manera referencial, dado que el ECA considera la Fracción de hidrocarburos F1 (C<sub>6</sub>-C<sub>10</sub>).

20. Los resultados obtenidos en laboratorio fueron comparados con el Estándar de Calidad Ambiental para Suelo de uso agrícola (Decreto Supremo N° 002-2013-MINAM), dado que no se ha observado viviendas ni actividad industrial/extractiva en curso en los

<sup>6</sup> Decreto Supremo N° 032-2004-EM - Reglamento de las Actividades de Exploración y Explotación de Hidrocarburos. Artículo 200°.- Tapones en casos de Abandono permanente  
 En caso de Abandono permanente se colocará un último Tapón de cemento desde los doscientos (200) metros de profundidad hasta la superficie.  
 (...)

<sup>7</sup> Artículo 203°.- Abandono permanente  
 En caso de Abandono Permanente, el Cabezal del Pozo deberá quedar marcado con el número del Pozo. En caso de recuperación del Cabezal del Pozo, se deberá obtener la autorización correspondiente de PERUPETRO, situación en la cual la Tubería de Revestimiento deberá ser cortada mecánicamente. En este caso, en lugar del cabezal, deberá quedar una varilla de acero de dos (2) metros de altura sobre el nivel de la superficie con el número del Pozo soldado a la plancha que tapa el Pozo. La cantina debe ser rellenada y la locación será restaurada de acuerdo al PMA del EIA o al instrumento de gestión ambiental correspondiente

"Año de la Promoción de la Industria Responsable y del Compromiso Climático"  
 "Decenio de las Personas con Discapacidad en el Perú"

alrededores a la ubicación del pozo y se observó escasa vegetación alrededor. Se obtuvieron los siguientes resultados de laboratorio (ver anexo 5):

**Tabla 2: Resultado de los análisis fisicoquímicos realizados**

Matriz	Código de muestra	Parámetros analizados	Resultado	Unidad	ECA o norma referencial	% que se encuentra por encima del ECA o norma referencial	Laboratorio	Número de informe de ensayo de laboratorio
Suelo	F01763-SU01	FH F1 (C <sub>5</sub> -C <sub>10</sub> )	< 10	mg/kg	200	No Supera	AGQ Perú S.A.C.	S-14/23457
Suelo	F01763-SU01	FH F2 (C <sub>10</sub> -C <sub>28</sub> )	81.9	mg/kg	1 200	No Supera	AGQ Perú S.A.C.	S-14/23457
Suelo	F01763-SU01	FH F3 (C <sub>28</sub> -C <sub>40</sub> )	2 054	mg/kg	3 000	No Supera	AGQ Perú S.A.C.	S-14/23457
Suelo	F01763-SU02	FH F1 (C <sub>5</sub> -C <sub>10</sub> )	< 10	mg/kg	200	No Supera	AGQ Perú S.A.C.	S-14/23458
Suelo	F01763-SU02	FH F2 (C <sub>10</sub> -C <sub>28</sub> )	< 10	mg/kg	1 200	No Supera	AGQ Perú S.A.C.	S-14/23458
Suelo	F01763-SU02	FH F3 (C <sub>28</sub> -C <sub>40</sub> )	< 10	mg/kg	3 000	No Supera	AGQ Perú S.A.C.	S-14/23458

FH F1: Fracción de hidrocarburos F1 (C<sub>5</sub>-C<sub>10</sub>).

FH F2: Fracción de hidrocarburos F2 (C<sub>10</sub>-C<sub>28</sub>).

FH F3: Fracción de hidrocarburos F3 (C<sub>28</sub>-C<sub>40</sub>).

\* De manera referencial, dado que el ECA considera la Fracción de hidrocarburos F1 (C<sub>5</sub>-C<sub>10</sub>).

- Los resultados obtenidos muestran la presencia de hidrocarburos en el suelo, correspondiente a la Fracción de hidrocarburos F2 (C<sub>10</sub>-C<sub>28</sub>) y Fracción de hidrocarburos F3 (C<sub>28</sub>-C<sub>40</sub>); sin embargo, sus concentraciones no superan el ECA<sup>8</sup> para Suelo de uso Agrícola, por lo que la estimación del nivel de riesgo se realizará en función a la estructura del pozo mal abandonado.

### III.4 Estimación del Nivel de Riesgo

- La estimación del nivel de riesgo del pasivo ambiental, se evaluó conforme a los lineamientos establecidos en la Metodología para la Estimación del Nivel de Riesgo de Pasivos Ambientales en el Subsector Hidrocarburos aprobada por Resolución de Consejo Directivo N° 022-2013-OEFA/CD.

#### III.4.1 Salud

##### Identificación de peligros

- No se identificó un peligro inminente a nivel superficial asociado a la presencia del pozo que pueda afectar la salud de la población. Sin embargo, al no estar herméticamente cerrado, representa un peligro potencial en el tiempo.

##### Estimación de la probabilidad

- La probabilidad de ocurrencia de peligros se evaluó in situ y en gabinete, conforme a los lineamientos de la Metodología para la Estimación del Nivel de Riesgo de Pasivos Ambientales en el Subsector Hidrocarburos, conforme al siguiente detalle:

Probabilidad de la ocurrencia	Valor
Las condiciones en las que se encuentra el pozo mal abandonado y su área circundante, representan un potencial peligro pero con poca probabilidad de ocurrencia, por lo que se estima pueda suceder dentro de	1

<sup>8</sup> Ley N° 28611 - Ley General del Ambiente

Artículo 31.- Del Estándar de Calidad Ambiental

31.1 El Estándar de Calidad Ambiental - ECA es la medida que establece el nivel de concentración o del grado de elementos, sustancias o parámetros físicos, químicos y biológicos, presentes en el aire, agua o suelo, en su condición de cuerpo receptor, que no representa riesgo significativo para la salud de las personas ni al ambiente.

"Año de la Promoción de la Industria Responsable y del Compromiso Climático"  
 "Decenio de las Personas con Discapacidad en el Perú"

Probabilidad de la ocurrencia	Valor
un periodo mayor a un año.	

Fuente: Elaboración propia (Cuadro N° 1 de la Metodología para la Estimación del Nivel de Riesgo de Pasivos Ambientales en el Subsector Hidrocarburos).

**Estimación de la consecuencia en la salud**

25. La consecuencia en la salud, se evaluó in situ y en gabinete, conforme a los lineamientos establecidos en la Metodología para la Estimación del Nivel de Riesgo de Pasivos Ambientales en el Subsector Hidrocarburos, como se detalla a continuación:

$$\text{Salud} = C + 2(P) + E + \text{Pobl.}$$

Factores	Escenarios	Puntuación
<b>Cantidad (C)</b>	El casing expuesto a nivel de superficie es considerado como un residuo menor a 5 toneladas.	1
<b>Peligrosidad (P)</b>	Se considera que el casing expuesto, podría generar daños leves y reversibles.	2* x (1)
<b>Extensión (E)</b>	La población de la Urb. José Abelardo Quiñonez está ubicada a 1 386 m al noreste del pozo.	1
<b>Población potencialmente afectada (Pobl.)**</b>	Se calcula una población potencialmente afectada menor a 5 personas	1
<b>Total</b>		<b>5</b>

Fuente: Elaboración propia (Cuadros números 2, 3, 4 y 5 de la Metodología para la Estimación del Nivel de Riesgo de Pasivos Ambientales en el Subsector Hidrocarburos).

\* La peligrosidad se multiplica por la constante 2 en la sumatoria de factores para el cálculo de la consecuencia.

\*\*La población potencialmente afectada ha sido determinada considerando un radio de hasta 1 km, dado que la mayor distancia en el factor extensión está referida a 1 km.

26. Para la puntuación de 5, le corresponde un valor numérico de 1 (Cuadro N° 11 de la Metodología para la Estimación del Nivel de Riesgo de Pasivos Ambientales en el Subsector Hidrocarburos) para la consecuencia en la salud.

**Estimación del nivel de riesgo en la salud**

27. De acuerdo a lo señalado en la Metodología para la Estimación del Nivel de Riesgo de Pasivos Ambientales en el Subsector Hidrocarburos, el cálculo para la estimación de riesgo para la salud, se realiza empleando la siguiente ecuación:

$$\text{Riesgo} = \text{Probabilidad} \times \text{Consecuencia}$$

28. Reemplazando los valores obtenidos en esta ecuación tenemos: (1 x 1), el valor del riesgo para la salud es 1, que se interpreta como un nivel de riesgo BAJO de acuerdo a los rangos establecidos en el siguiente cuadro:

**Determinación del nivel de riesgo**

Nivel de riesgo en función de la salud, seguridad de la población y calidad del ambiente	Rango del riesgo
Riesgo alto	16 - 25
Riesgo medio	6 - 15
Riesgo bajo	1 - 5

Fuente: Cuadro N° 14 de la Metodología para la Estimación del Nivel de Riesgo de Pasivos Ambientales en el Subsector Hidrocarburos.

"Año de la Promoción de la Industria Responsable y del Compromiso Climático"  
 "Decenio de las Personas con Discapacidad en el Perú"

### III.4.2 Seguridad de la población

#### Identificación de peligros

29. Debido a las condiciones en las que se encuentra el pozo y su área circundante pueden ocasionar daños a la integridad física de las personas producto de caldas y/o golpes.

#### Estimación de la probabilidad

30. La probabilidad de ocurrencia de peligros se evaluó in situ y en gabinete, conforme a los lineamientos de la Metodología para la Estimación del Nivel de Riesgo de Pasivos Ambientales en el Subsector Hidrocarburos, tal como se detalla a continuación:

Probabilidad de la ocurrencia	Valor
Las condiciones en las que se encuentra el pozo mal abandonado y su área circundante, representan un potencial peligro pero con poca probabilidad de ocurrencia, por lo que se estima pueda suceder dentro de un periodo mayor a un año.	1

Fuente: Elaboración propia (Cuadro N° 1 de la Metodología para la Estimación del Nivel de Riesgo de Pasivos Ambientales en el Subsector Hidrocarburos).

#### Estimación de la consecuencia en la seguridad de la población

31. La consecuencia en la seguridad de la población se evaluó in situ y en gabinete, conforme a los lineamientos establecidos en la Metodología para la Estimación del Nivel de Riesgo de Pasivos Ambientales en el Subsector Hidrocarburos, como se detalla a continuación:

$$\text{Seguridad de la población} = \Sigma (\text{Factores})$$

Factores	Escenarios	Puntuación
Accesibilidad	La población más cercana se encuentra a 1 386 m del pozo, por lo que es necesario trasladarse en vehículo, seguido de una corta distancia a pie.	2
Potencial de colapso	El cabezal sobresale 0,3 m desde el nivel del suelo.	1
Presencia de cercos	El área donde se ubica el pozo no se encuentra debidamente cercada ni señalizada.	4
Potencial de incendios o explosión	Existe presencia de suelo y residuos impregnados con hidrocarburos expuestos a la intemperie y a agentes naturales encontrándose neutralizados.	1
<b>Total</b>		<b>8</b>

Fuente: Elaboración propia (Cuadros números 7, 8, 9 y 10 de la Metodología para la Estimación del Nivel de Riesgo de Pasivos Ambientales en el Subsector Hidrocarburos).

32. Para la puntuación de 8, le corresponde un valor numérico de 2 (Cuadro N° 13 de la Metodología para la Estimación del Nivel de Riesgo de Pasivos Ambientales en el Subsector Hidrocarburos) para la consecuencia en la seguridad de la población.

#### Estimación del nivel de riesgo en la seguridad

33. De acuerdo a lo señalado en la Metodología para la Estimación del Nivel de Riesgo de Pasivos Ambientales en el Subsector Hidrocarburos, el cálculo para la estimación de riesgo para la seguridad de la población se realiza empleando la siguiente ecuación:

"Año de la Promoción de la Industria Responsable y del Compromiso Climático"  
 "Decenio de las Personas con Discapacidad en el Perú"

$$\text{Riesgo} = \text{Probabilidad} \times \text{Consecuencia}$$

34. Reemplazando los valores obtenidos en esta ecuación tenemos: (1 x 2), el valor del riesgo para la seguridad de la población es 2, que se interpreta como un nivel de riesgo BAJO de acuerdo a los rangos establecidos en el siguiente cuadro:

**Determinación del nivel de riesgo**

Nivel de riesgo en función de la salud, seguridad de la población y calidad del ambiente	Rango del riesgo
Riesgo alto	16 - 25
Riesgo medio	6 - 15
Riesgo bajo	1 - 5

Fuente: Cuadro N° 14 de la Metodología para la Estimación del Nivel de Riesgo de Pasivos Ambientales en el Subsector Hidrocarburos.

**III.4.3 Calidad del Ambiente**

**Identificación de peligros**

35. No se identificó un peligro inminente a nivel superficial asociado a la presencia del pozo que pueda afectar la calidad del ambiente; sin embargo, al no contar con un adecuado abandonado, representa un peligro potencial en el tiempo.

**Estimación de la probabilidad**

36. La probabilidad de ocurrencia de peligros se evaluó in situ y en gabinete, conforme a los lineamientos de la Metodología para la Estimación del Nivel de Riesgo de Pasivos Ambientales en el Subsector Hidrocarburos, como se detalla a continuación:

Probabilidad de la ocurrencia	Valor
Las condiciones en las que se encuentra el pozo mal abandonado y su área circundante, representan un potencial peligro pero con poca probabilidad de ocurrencia, por lo que se estima pueda suceder dentro de un periodo mayor a un año.	1

Fuente: Elaboración propia (Cuadro N° 1 de la Metodología para la Estimación del Nivel de Riesgo de Pasivos Ambientales en el Subsector Hidrocarburos).

**Estimación de la consecuencia en la calidad del ambiente**

37. La consecuencia en la calidad del ambiente se evaluó in situ y en gabinete, conforme a los lineamientos establecidos en la Metodología para la Estimación del Nivel de Riesgo de Pasivos Ambientales en el Subsector Hidrocarburos, como se detalla a continuación:

$$\text{Calidad del ambiente} = C + 2(P) + E + CM$$

Factores	Escenarios	Puntuación
Cantidad (C)	El casing expuesto a nivel de superficie es considerado como un residuo menor a 5 toneladas.	1
Peligrosidad (P)	Se considera que el casing expuesto, podría generar daños leves y reversibles.	2* x (1)
Extensión (E)	La población (Urb. José Abelardo Quiñonez) está ubicada a 1 386 m al noreste del pozo.	1
Calidad del	No se evidencia presencia de sustancias o	1

"Año de la Promoción de la Industria Responsable y del Compromiso Climático"  
 "Decenio de las Personas con Discapacidad en el Perú"

Factores	Escenarios	Puntuación
Medio (CM)	agentes asociados a la presencia del pozo a nivel de superficie que puedan afectar algún componente ambiental.	
<b>Total</b>		<b>5</b>

Fuente: Elaboración propia (Cuadros números 2, 3, 4 y 6 de la Metodología para la Estimación del Nivel de Riesgo de Pasivos Ambientales en el Subsector Hidrocarburos).

\* La peligrosidad se multiplica por la constante 2 en la sumatoria de factores para el cálculo de la consecuencia.

38. Para la puntuación de 5, le corresponde un valor numérico de 1 (Cuadro N° 12 de la Metodología para la Estimación del Nivel de Riesgo de Pasivos Ambientales en el Subsector Hidrocarburos) para la consecuencia en la calidad del ambiente.

#### Estimación del nivel de riesgo en la calidad del ambiente

39. De acuerdo a lo señalado en la Metodología para la Estimación del Nivel de Riesgo de Pasivos Ambientales en el Subsector Hidrocarburos, el cálculo para la estimación de riesgo para la calidad del ambiente, se realiza empleando la ecuación:

$$\text{Riesgo} = \text{Probabilidad} \times \text{Consecuencia}$$

40. Reemplazando los valores obtenidos en esta ecuación tenemos: (1 x 1), el valor del riesgo para la calidad del ambiente es , que se interpreta como un nivel de riesgo BAJO de acuerdo a los rangos establecidos en el siguiente cuadro:

#### Determinación del nivel de riesgo

Nivel de riesgo en función de la salud, seguridad de la población y calidad del ambiente	Rango del riesgo
Riesgo alto	16 - 25
Riesgo medio	6 - 15
Riesgo bajo	1 - 5

Fuente: Cuadro N° 14 de la Metodología para la Estimación del Nivel de Riesgo de Pasivos Ambientales en el Subsector Hidrocarburos.

#### IV. CONCLUSIONES

41. Sobre la base de las consideraciones expuestas, es posible formular las siguientes conclusiones:

- (i) El pozo identificado con código PERUPETRO T2839, califica como un pozo mal abandonado toda vez que no cuenta con un último tapón de cemento desde los doscientos (200) metros de profundidad hasta la superficie ni con una varilla de acero de dos (2) metros de altura con el número del pozo, tal como se establece en los Artículos 200° y 203° del Decreto Supremo N° 032-2004-EM - Reglamento de las Actividades de Exploración y Explotación de Hidrocarburos.
- (ii) En el área circundante al pozo, existe suelo impregnado con hidrocarburos, según los resultados obtenidos del informe de ensayo de laboratorio para los parámetros Fracción de Hidrocarburos F2 (C<sub>10</sub>-C<sub>28</sub>) y Fracción de Hidrocarburos F3 (C<sub>28</sub>-C<sub>40</sub>); sin embargo, las concentraciones registradas no han superado el valor establecido en el Estándar de Calidad Ambiental para suelo de uso Agrícola, aprobado por Decreto Supremo N° 002-2013-MINAM.
- (iii) El pozo mal abandonado (Pozo T2839) descrito en la Ficha OEFA F01763, constituye un pasivo ambiental del subsector hidrocarburos, en la medida que cumplen con la definición de pasivo ambiental del subsector hidrocarburos

"Año de la Promoción de la Industria Responsable y del Compromiso Climático"  
"Decenio de las Personas con Discapacidad en el Perú"

establecido en el Artículo 2° de la Ley N° 29134 - Ley que Regula los Pasivos Ambientales del Subsector Hidrocarburos.

- (iv) Los resultados de la estimación del nivel de riesgo de este pasivo ambiental determinan que, el nivel de riesgo para la salud es BAJO, el nivel de riesgo para la seguridad de la población es BAJO y el nivel de riesgo para la calidad del ambiente es BAJO.

## V. RECOMENDACIÓN

42. Conforme a las conclusiones expuestas, se recomienda remitir el presente Informe a la Dirección General de Asuntos Ambientales Energéticos del Ministerio de Energía y Minas, para su conocimiento y fines pertinentes.

## VI. ANEXOS

1. Registro fotográfico.
2. Ficha para la identificación de pasivo ambiental en el subsector hidrocarburos (OEFA).
3. Mapa de ubicación geográfica.
4. Reporte de monitoreo de suelo.
5. Informe de ensayo de laboratorio.
6. Ficha de información de pozo (fuente: Estudio PERUPETRO).
7. Ficha de identificación de Pasivos Ambientales del OSINERGMIN.

Atentamente,



**PIERO WALTER RUIZ TRUJILLO**  
Tercero Evaluador para la Identificación de  
Pasivos Ambientales del Subsector  
Hidrocarburos



PERÚ

Ministerio  
del Ambiente

Organismo de Evaluación y  
Fiscalización Ambiental - OEFA

Dirección de Evaluación

"Año de la Promoción de la Industria Responsable y del Compromiso Climático"  
"Decenio de las Personas con Discapacidad en el Perú"

# ANEXOS





PERÚ

Ministerio  
del Ambiente

Organismo de Evaluación y  
Fiscalización Ambiental - OEFA

Dirección de Evaluación

"Año de la Promoción de la Industria Responsable y del Compromiso Climático"  
"Decenio de las Personas con Discapacidad en el Perú"

# ANEXO 1

Registro fotográfico



"Año de la Promoción de la Industria Responsable y del Compromiso Climático"  
"Decenio de las Personas con Discapacidad en el Perú"



Fotografía N° 1. Vista panorámica de la verdadera ubicación del pozo T2839 en una zona con topografía ondulada y escasa vegetación.



Fotografía N° 2. El pozo T2839 se encuentra en medio de un botadero de residuos sólidos domésticos y detrás de una construcción de material noble.

"Año de la Promoción de la Industria Responsable y del Compromiso Climático"  
"Decenio de las Personas con Discapacidad en el Perú"



Fotografía N° 3. Toma de muestra de suelo en el punto F01763-SU01, ubicado a 1,2 m del cabezal del pozo T2839



Fotografía N° 4. Toma de muestra de suelo en el punto F01763-SU02, ubicado a 59 m del cabezal del pozo T2839



PERÚ

Ministerio  
del Ambiente

Organismo de Evaluación y  
Fiscalización Ambiental - OEFA

Dirección de Evaluación

"Año de la Promoción de la Industria Responsable y del Compromiso Climático"  
"Decenio de las Personas con Discapacidad en el Perú"

## **ANEXO 2**

Ficha para la identificación de pasivo ambiental en el subsector  
hidrocarburos (OEFA)



FICHA PARA LA IDENTIFICACIÓN DE PASIVOS AMBIENTALES EN EL SUBSECTOR HIDROCARBUROS

Fecha de la visita: 07-ago-14 Hora de la visita: 08:17 Nombre del evaluador: Plero Walter Ruiz Trujillo Dirección / Unidad: OEFA/DE

I. IDENTIFICACIÓN Y UBICACIÓN

Localidad: Distrito: Paríñas Provincia: Talara Región: Piura  
Código PERUPETRO: T2839  
Estado Tiempo:  Lluvioso  Soleado  Nublado  
(Descripción) El estado de tiempo en la zona se presentó con cielo totalmente nublado, con vientos fuertes.

Lote  Proyecto  Otros   
Nombre: | Área de operación: Milla Sels

Coordenadas UTM	Datum Geodésico: WGS84	Zona: 17	Norte: 9492481	Este: 474095	Altitud (m): 81	Precisión (m): ± 3
-----------------	------------------------	----------	----------------	--------------	-----------------	--------------------

Breve Descripción de la zona:

El pozo se ubica en la unidad fisiográfica de planicie, a zona presenta vegetación seca y verde entre las que se distinguen el algarrobo, vichayo y azote de cristo. Litológicamente el área de evaluación se encuentra constituido principalmente por la acumulación de materiales de origen fluvial-marino, coluvio-aluvial y depósito sedimentario antiguo de origen marino. Comprende la zona climática: Árido-Cálido correspondiente al piso ecológico: matorral desértico. Comprende también la Unidad Ecológica de Desierto Superarido Premontano Tropical.

II. DESCRIPCIÓN DEL POSIBLE PASIVO AMBIENTAL

Tipo de Pozo: Abandonado <input checked="" type="radio"/>	Instalaciones mal Abandonadas <input type="radio"/>	Suelos Contaminados con Efluente o Derrame <input type="radio"/>	Emisiones <input type="radio"/>	Restos de Residuos <input checked="" type="radio"/>	Otros: <input type="radio"/>
---	---	--	---------------------------------	---	------------------------------

Descripción del Pasivo Ambiental:

Se observa un pozo inactivo con casing expuesto al ambiente que está ubicado a nivel superficial en medio de un botadero de residuos sólidos domésticos. Se observa un casing de 13 plg de diámetro y en su interior una tubería de 2 1/2 plg de diámetro que sobresalen 0,3 m desde el nivel superficial. No se observa suelo con presencia de hidrocarburos alrededor del pozo, pero sí se observa a 51 m al suroeste del casing donde posiblemente habrían manipulado hidrocarburos. También se observan residuos de metal corroído y fragmentos de concreto con presencia de hidrocarburos. No se observa afloramiento superficial ni se perciben emisiones gaseosas con olor característico a hidrocarburos.

Área afectada aprox. (m2): 400

Profundidad aproximada del área afectada (m): 0.5

III. ACTIVIDADES QUE SE REALIZAN DENTRO DEL ÁREA DE INFLUENCIA

Actividades económicas:	Industrial <input type="checkbox"/>	Comercial <input type="checkbox"/>	Agropecuaria <input type="checkbox"/>	Otros: <input type="checkbox"/>
Actividades recreativas:	Natación <input type="checkbox"/>	Caza <input type="checkbox"/>	Campo deportivo <input type="checkbox"/>	Otros: <input type="checkbox"/>

IV. SITUACIÓN DEL ENTORNO

Entorno	Distancia aprox. (m)	Descripción
Viviendas	1386	Urb. José Abelardo Quiñonez, al noreste del pozo
Infraestructura vial	30	Carretera Miramar, ubicada al sur del pozo
Infraestructura urbana	-	No se observa 200 m a la redonda.
Áreas Agrícolas o Ganaderas	-	No se observa 200 m a la redonda.
Explotación forestal	-	No se observa 200 m a la redonda.
Bosque y/o Vegetación Natural	35	Vegetación natural
Especies y Ecosistemas en Protección	-	No se observa 200 m a la redonda.
Otros	39	Construcción de ladrillo abandonada

Observaciones El pozo, de acuerdo a la documentación dada por la empresa GMP y comparándola con la Ficha de OSINERGMIN, difiere totalmente en sus coordenadas. La verificación en campo determinó que la variación era de 51 m al noreste de las coordenadas descritas en la Ficha de OSINERGMIN, en la cual sólo coinciden las fotografías.

V. SITUACIÓN DEL AGUA (En caso de existir impacto al agua, a una distancia de hasta 100 m)

Cuerpo de agua cercano: No Nombre del cuerpo de agua: ---



**FICHA PARA LA IDENTIFICACIÓN DE PASIVOS AMBIENTALES EN EL SUBSECTOR HIDROCARBUROS**

Distancia aproximada (m) No determinado. Volumen o caudal aproximado: No determinado.  
Descripción del cuerpo de agua: No aplica  
Uso del agua: No aplica

**VI. INFORMACIÓN COMPLEMENTARIA A LA DESCRIPCIÓN DEL PASIVO AMBIENTAL**

Infraestructura encontrada (En caso de existir)	Campamentos, oficinas, talleres <input type="checkbox"/>	Caminos, pistas de aterrizaje, líneas férreas <input type="checkbox"/>	Líneas eléctricas <input type="checkbox"/>	Maquinaria pesada <input type="checkbox"/>
	Plantas de procesos abandonadas <input type="checkbox"/>	Generadores y transformadores eléctricos <input type="checkbox"/>	Otros	

Descripción de Infraestructura:

Tipo de Residuo (En caso de existir)	Material de desbroce <input type="checkbox"/>	Chatarra <input type="checkbox"/>	Industrial <input type="checkbox"/>	Desmonte <input type="checkbox"/>	Escoria <input type="checkbox"/>	Construcción <input type="checkbox"/>	Otros:
--------------------------------------	---	-----------------------------------	-------------------------------------	-----------------------------------	----------------------------------	---------------------------------------	--------

Descripción de los residuos, en caso de existir (Volumen, etc.):

CALIDAD AMBIENTAL	CANTIDAD	Componente ambiental	Cantidad de contaminante que se encuentre mayor a 1% hasta 10% sobre el ECA o norma referencial <input type="radio"/>	Cantidad de contaminante que se encuentre mayor a 10% hasta 50% sobre el ECA o norma referencial <input type="radio"/>	Cantidad de contaminante que se encuentre mayor a 50% hasta 100% sobre el ECA o norma referencial <input type="radio"/>	Cantidad de contaminante que se encuentre mayor al 100% sobre el ECA o norma referencial <input type="radio"/>
		Infraestructura o residuos	Menor a 5 toneladas <input checked="" type="radio"/>	Entre 5 a 49 toneladas <input type="radio"/>	Entre 50 a 500 toneladas <input type="radio"/>	Mayor a 500 toneladas <input type="radio"/>
	Peligrosidad	Daños leves y reversibles <input checked="" type="radio"/>	Combustible <input type="radio"/>	Explosiva, inflamable, corrosiva <input type="radio"/>	Muy inflamable, muy tóxica, causa efectos irreversibles inmediatos <input type="radio"/>	
	Extensión	Presencia de población en un radio mayor a 1 km <input checked="" type="radio"/>	Presencia de población en un radio de 0,5 a 1 km <input type="radio"/>	Presencia de población en un radio menor de 0,5 km <input type="radio"/>	Presencia de población adyacente, localizada en el mismo lugar del pasivo <input type="radio"/>	
	Calidad del Medio	Pasivo ambiental que no afecte a los componentes ambientales <input checked="" type="radio"/>	Pasivo ambiental que se encuentre afectando en un componente ambiental, en al menos un parámetro establecido en el ECA o normal referencial <input type="radio"/>	Pasivo ambiental que se encuentre afectando en dos componentes ambientales, en al menos un parámetro por componente afectado establecido en el ECA o normal referencial <input type="radio"/>	Pasivo ambiental que se encuentre afectando dos o más componentes ambientales y dos o más parámetros por componente afectado establecido en el ECA o normal referencial <input type="radio"/>	

SALUD	Población afectada	Menor a 5 personas <input checked="" type="radio"/>	De 5 a 50 personas <input type="radio"/>	De 50 a 100 personas <input type="radio"/>	Más de 100 personas <input type="radio"/>
-------	--------------------	---	--	--	---

SEGURIDAD DE LA POBLACIÓN	Accesibilidad	Para llegar se requiere de un vehículo de transporte (bote, helicóptero, avión) <input type="radio"/>	En vehículo, seguido de distancia corta a ple (mayor a 1 km) <input checked="" type="radio"/>	Recorrido largo a ple en vía no demarcada (mayor de 1 km) <input type="radio"/>	Adyacente a áreas pobladas, corta distancia a ple (menos de 1 km) <input type="radio"/>
	Potencial de colapso	Instalaciones con cimentación deteriorada y con construcciones deterioradas a nivel del suelo (menor a 1,5 m) <input checked="" type="radio"/>	Instalaciones con cimentación deteriorada y con construcciones inestables de poca elevación (entre 1,5 y 2,5 m de altura) <input type="radio"/>	Instalaciones con cimentación deteriorada y con construcciones inestables y elevadas (mayor a 2,5 m de altura) <input type="radio"/>	Instalaciones con cimentación deteriorada y con construcciones inestables y elevadas, con potencial caída de escombros (mayor a 2,5 m de altura) potencial caída de escombros <input type="radio"/>
	Presencia de cercos	Zona afectada con cercos y señales, ambos deteriorados <input type="radio"/>	Zona afectada cercada y no señalizada <input type="radio"/>	Zona afectada no cercada pero señalizada <input type="radio"/>	Zona afectada no cercada ni señalizada <input checked="" type="radio"/>
	Potencial de incendios o explosivos	Existen residuos explosivos y/o combustibles cuyas propiedades se encuentran neutralizadas <input checked="" type="radio"/>	Existen residuos explosivos y/o combustibles almacenados en infraestructuras deterioradas <input type="radio"/>	Existen residuos explosivos y/o combustibles abandonados en áreas cercadas <input type="radio"/>	Existen residuos explosivos y/o combustibles abandonados a la intemperie <input type="radio"/>



## FICHA PARA LA IDENTIFICACIÓN DE PASIVOS AMBIENTALES EN EL SUBSECTOR HIDROCARBUROS

Nº Muestras Recolectadas:	Aire	Agua superficial	Agua subterránea	Sedimento	Suelo	Efluentes	Emisiones
	0	0	0	0	2	0	0
Laboratorio / Número de Informe de laboratorio:	No aplica.	No aplica.	No aplica.	No aplica.	AGQ Perú S.A.C. / N° S-14/23457 y S-14/23458	No aplica.	No aplica.

**Observaciones:** Los resultados obtenidos muestran la presencia de hidrocarburos en el suelo, correspondiente a la fracción de hidrocarburos F2 y fracción de hidrocarburos F3, sin embargo, sus concentraciones no superan el ECA para suelo de uso agrícola. La población potencialmente afectada ha sido determinada considerando un radio de hasta 1 km, dado que la mayor distancia en el factor extensión está referida a 1 km.




---

**Piero Walter Ruiz Trujillo**  
 Unidad de Identificación de Pasivos Ambientales del Subsector Hidrocarburos  
 Dirección de Evaluación





PERÚ

Ministerio  
del Ambiente

Organismo de Evaluación y  
Fiscalización Ambiental - OEFA

Dirección de Evaluación

"Año de la Promoción de la Industria Responsable y del Compromiso Climático"  
"Decenio de las Personas con Discapacidad en el Perú"

# ANEXO 3

Mapa de ubicación geográfica





9492000

9492000

**LEYENDA**

- Pasivo Ambiental del Subsector Hidrocarburo (PASH)
- Posibles Pasivos Ambientales
- Red vial
- Lotes petroleros

**Tabla de descripción: Datos del Pozo**

Ficha OEFA:	Código PERUPETRO:	Código en campo:
F01763	T2839	Pozo T2839

**LOTE I**  
**PIURA**  
**Talara**  
**Pariñas**

Departamento de Piura, Provincia Talara, Distrito de Pariñas

**IDENTIFICACIÓN DE PASIVOS AMBIENTALES DEL SUBSECTOR HIDROCARBUROS**

Escala: 1 / 6 000  
 Datum Horizontal: WGS84  
 Proyección Transversal de Mercator  
 Sistema de Coordenadas: UTM - Zona 17

Elaborado: **SIG OEFA** Fecha: **Noviembre 2014**

Fuente: Cartas Nacionales, escala 1:100 000 - IGN; Imágenes satelitales - Julio 2014; Lotes Petroleros - PERUPETRO - Marzo 2013; Identificación de pasivos - OSINERGMIN - 2009, 2010; Pasivos ambientales - PERUPETRO - 2002





PERÚ

Ministerio  
del Ambiente

Organismo de Evaluación y  
Fiscalización Ambiental - OEFA

Dirección de Evaluación

"Año de la Promoción de la Industria Responsable y del Compromiso Climático"  
"Decenio de las Personas con Discapacidad en el Perú"

# ANEXO 4

Reporte de Monitoreo de Suelo





PERÚ

Ministerio  
del AmbienteOrganismo de Evaluación y  
Fiscalización Ambiental - OEFA

FICHA SUELO

N° 750 - SU

"Decenio de las Personas con Discapacidad en el Perú"  
"Año de la Promoción de la Industria Responsable y del Compromiso Climático"

## REPORTE DE MONITOREO AMBIENTAL EN EL MARCO DE LA IDENTIFICACIÓN DE PASIVOS AMBIENTALES DEL SUBSECTOR HIDROCARBUROS

### 1. DATOS GENERALES

Actividad	Identificación de pasivos ambientales del subsector hidrocarburos en el Lote I - Pozo con código PERUPETRO T2839.
Localidad, distrito, provincia y departamento	Distrito de Pariñas, provincia Talara, departamento Piura.

### 2. DATOS DEL MONITOREO

Fecha inicio (dd-mm-aa)	07 de agosto de 2014
Fecha fin (dd-mm-aa)	07 de agosto de 2014
Equipo Técnico	Elma Hilario Llamccaya (Dirección de Evaluación) Piero Walter Ruiz Trujillo (Dirección de Evaluación)

#### Puntos de monitoreo de suelo

N°	Código punto muestreo	Matriz	Fecha	Hora	Coordenadas UTM (Datum WGS84)			Descripción
					Zona	Este	Norte	
1	F01763-SU01	SU	07/08/14	08:46	17	474095	9492481	Muestra puntual tomada a 1,2 m al noroeste del pozo, a una profundidad de 0,43 m desde el nivel del suelo y a una altitud de 81 m.s.n.m.
2	F01763-SU02	SU	07/08/14	08:57	17	474036	9492478	Muestra puntual tomada a 59,0 m al noroeste del pozo, a una profundidad de 0,4 m desde el nivel del suelo y a una altitud de 82 m.s.n.m.

#### Protocolo de monitoreo

##### GUÍA PARA MUESTREO DE SUELOS

En el marco del Decreto Supremo N° 002-2013-MINAM, Estándares de Calidad Ambiental (ECA) para Suelo, aprobado con R.M. N° 085-2014-MINAM - Ministerio del Ambiente.

#### Parámetros a analizar

Matriz	Parámetros a analizar	Observaciones
Suelo	Fracción de Hidrocarburos F1 (C <sub>5</sub> -C <sub>10</sub> ) Fracción de Hidrocarburos F2 (C <sub>10</sub> -C <sub>28</sub> ) Fracción de Hidrocarburos F3 (C <sub>28</sub> -C <sub>40</sub> )	Análisis en Laboratorio TDR N° 1831-LAB-2014

#### Laboratorio

AGQ Perú S.A.C.





PERÚ

Ministerio  
del Ambiente

Organismo de Evaluación y  
Fiscalización Ambiental - OEFA

"Decenio de las Personas con Discapacidad en el Perú"  
"Año de la Promoción de la Industria Responsable y del Compromiso Climático"

### 3. OBSERVACIONES

- El estado de tiempo en la zona se presentó con cielo totalmente nublado, con vientos fuertes.
- Esta ficha no incluye los resultados analíticos del monitoreo ambiental, por cuanto aún no se cuenta con los reportes de laboratorio.

### 4. ANEXOS

	Si	No
Copia de Cadena de Custodia con sello de recepción del laboratorio	x	
Registro fotográfico de cada muestra	x	

### FECHA

San Isidro, 01 SET. 2014



Piero Walter Ruiz Trujillo  
EVALUADOR





PERÚ

Ministerio  
del Ambiente

Agencia de Evaluación y  
Regulación Ambiental (OEA)

"Decenio de las Personas con Discapacidad en el Perú"  
"Año de la Promoción de la Industria Responsable y del Compromiso Climático"

## ANEXO I

Copia de Cadena de Custodia con sello de recepción del laboratorio









PERU

Ministerio  
del Ambiente

Organismo de Evaluación y  
Regulación Ambiental - OEFA

"Decenio de las Personas con Discapacidad en el Perú"  
"Año de la Promoción de la Industria Responsable y del Compromiso Climático"

## ANEXO II

### Registro Fotográfico





PERÚ

Ministerio  
del Ambiente

Organismo de Evaluación y  
Fiscalización Ambiental - OEFA

"Decenio de las Personas con Discapacidad en el Perú"  
"Año de la Promoción de la Industria Responsable y del Compromiso Climático"



Fotografía N° 1. Toma de muestra de suelo en el punto F01763-SU01, ubicado a 1,2 m aproximadamente del Pozo T2839.



Fotografía N° 2. Toma de muestra de suelo en el punto F01763-SU02, ubicado a 59,0 m aproximadamente del Pozo T2839.





PERÚ

Ministerio  
del Ambiente

Organismo de Evaluación y  
Fiscalización Ambiental - OEFA

Dirección de Evaluación

"Año de la Promoción de la Industria Responsable y del Compromiso Climático"  
"Decenio de las Personas con Discapacidad en el Perú"

# ANEXO 5

Informe de ensayo de laboratorio

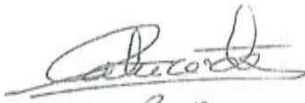


**INFORME DE ENSAYO**

<b>Nº de Referencia:</b>	S-14/23457	<b>Registrada en:</b>	AGQ Perú	<b>Cliente:</b>	OEFA
<b>Análisis:</b>	S-2000 (TPHs C5-C40_a) (PE)	<b>Centro Análisis:</b>	AGQ España	<b>Domicilio:</b>	AV. REPUBLICA DE PANAMA 3542 SAN ISIDRO LIMA
<b>Tipo Muestra:</b>	SUELOS RD	<b>Fecha Toma Muestra:</b>	07/08/2014	<b>Cod Cliente:</b>	106327
<b>Lugar de Muestreo:</b>	LOTE I (PARIÑAS) - TALARA - PIURA	<b>Fecha Recepción:</b>	12/08/2014	<b>Contrato:</b>	PE14-0228-AMB
<b>Punto de Muestreo:</b>	F01763-SU01	<b>Fecha Inicio:</b>	19/08/2014	<b>Cliente tercero:</b>	
<b>Muestreado por:</b>	Cliente	<b>Fecha Fin:</b>	22/09/2014	<b>PNT Muestreo</b>	
<b>Descripción:</b>	TDR Nº 1831 / F01763-SU01	<b>Lote:</b>			

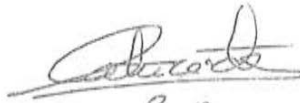
A continuación se expone el Informe de Ensayo y Anexo Técnico asociados a la muestra, en los cuales se pueden consultar toda la información relacionada con los ensayos realizados.

Los Resultados emitidos en este informe, no han sido corregidos con factores de recuperación. Siguiendo el protocolo recogido en nuestro manual de calidad AGQ guardará bajo condiciones controladas la muestra durante un periodo determinado después de la finalización del análisis. Una vez transcurrido este periodo, la muestra será eliminada. Si desea información adicional o cualquier aclaración, no dude en ponerse en contacto con nosotros.




P. A.

Yoel Inigo Guizado  
Resp. Lab. Inorgánico



P. A.

Mercedes Naranjo Vasco  
Resp. Lab. Inorgánico



P. A.

Mª del Mar Del Valle Garcia  
Resp. Lab. Orgánico

Fecha Emisión 22/9/14

**Observaciones:**

HORA DE MUESTREO: 08:46 H.

**Autorizaciones - Homologaciones**

EMPRESA COLABORADORA MINISTERIO MEDIO AMBIENTE. - AUTORIZACION POR PARTE CONSEJERIA AGRICULTURA DE LA JUNTA DE ANDALUCIA. - ENTIDAD COLABORADORA DE LA CONSEJERIA MEDIO AMBIENTE DE LA JUNTA DE ANDALUCIA (ECOMA). - AUTORIZACION DE LA CONSEJERIA AGRICULTURA DE LA COMUNIDAD VALENCIANA. - HOMOLOGACION DE LA CONSEJERIA AGRICULTURA DE CASTILLA LA MANCHA

**INFORME DE ENSAYO**

Nº de Referencia:	S-14/23 57	Tipo Muestra:	SUELOS RD
Descripción:	TDR Nº 1831 / F01763-SU01	Fecha Fin:	22/09/2014

**RESULTADOS ANALITICOS**

Parámetro	Resultado	Unidades	CMA
<b>Características Básicas</b>			
Humedad	2,37	%	

Nota: L.D.T.: Límite de Determinación. SP: sólo parental. Los Resultados de este informe solo afectan a la muestra tal como es recibida en el laboratorio. Queda prohibida la reproducción parcial de este informe sin la aprobación por escrito del laboratorio. Las Incertidumbres (expresadas como  $\pm 2\sigma$ ) están recogidas en el anexo técnico adjunto. Los parámetros marcados con asterisco (\*) no están incluidos en el Alcance de Acreditación. El cliente proporciona todos los datos asociados a la Toma de Muestras, cuando esta ha sido realizada por él. N/A: No Aplica. El método de análisis de multielementos no es el más adecuado para la determinación de S elemental, los valores obtenidos deben ser considerados como semicuantitativos y orientativos.

**INFORME DE ENSAYO**

Nº de Referencia:	S-14/23457	Tipo Muestra:	SUELOS RD
Descripción:	TDR Nº 1831 / F01763-SU01	Fecha Fin:	22/09/2014

**RESULTADOS ANALITICOS**

Parámetro	Resultado	Unidades	CMA	Parámetro	Resultado	Unidades	CMA
<b>Hidrocarburos</b>							
Hidrocarb Totales >C10-C28	81.9	mg/Kg		Hidrocarb Totales >C28-C40	2054	mg/Kg	
Hidrocarb Totales >C6-C10	< 10	mg/Kg		* Hidrocarburos Totales C5-C10	< 10	mg/Kg	
* Hidrocarb Totales >C5-C40	2136	mg/Kg		* Hidrocarburos Totales C5	< 10	mg/Kg	

Nota: L.D.T.: Límite de Determinación. SP: sólo parental. Los Resultados de este Informe solo afectan a la muestra tal como es recibida en el laboratorio. Queda prohibida la reproducción parcial de este informe sin la aprobación por escrito del laboratorio. Las Incertidumbres (expresadas como +/- 2s) están recogidas en el anexo técnico adjunto. Los parámetros marcados con asterisco (\*) no están incluidos en el Alcance de Acreditación. El cliente proporciona todos los datos asociados a la Toma de Muestras, cuando esta ha sido realizada por él. N/A: No Aplica. El método de análisis de multiresiduos no es el más adecuado para la determinación de E elemental, los valores obtenidos deben ser considerados como semicuantitativos y orientativos.

**INFORME DE ENSAYO**

Nº de Referencia: S-14/23457

Tipo Muestra: SUELOS RD

Descripción: TDR Nº 1831 / F01763-SU01

Fecha Fin: 22/09/2014

**ANEXO TÉCNICO**

Parámetro	PNT	Técnica	Incert	Rango (1)
<b>Características Básicas</b>				
Humedad	PE-980	Gravimetría	±7%	0,1 - 50 %

Nota: LD.T.: Límite de Determinación. SP: sólo parental. Los Resultados de este Informe solo afectan a la muestra tal como es recibida en el laboratorio. Queda prohibida la reproducción parcial de este informe sin la aprobación por escrito del laboratorio. Las incertidumbres (expresadas como +/- %) están recogidas en el anexo técnico adjunto. Los parámetros marcados con asterisco (\*) no están incluidos en el Alcance de Acreditación. El cliente proporciona todos los datos asociados a la Toma de Muestras, cuando esta ha sido realizada por él. N/A: No Aplica. El método de análisis de multiresiduos no es el más adecuado para la determinación de S. elemental, los valores obtenidos deben ser considerados como semicuantitativos y orientativos.

**INFORME DE ENSAYO**

Nº de Referencia:	S-14/23457	Tipo Muestra:	SUELOS RD
Descripción:	TDR Nº 1831 / F01763-SU01	Fecha Fin:	22/09/2014

**ANEXO TÉCNICO**

Parámetro	Incert	Rango (1)	Parámetro	Incert	Rango (1)
<b>Hidrocarburos</b>					
<b>PNT: PE-649 (EPA 8015D)</b>			<b>Técnica: Cromat CG FID/ECD</b>		
Hidrocarb Totales >C10-C28	±27%	10 - 20000 mg/Kg	Hidrocarb Totales >C28-C40	±27%	10 - 20000 mg/Kg
Hidrocarb Totales >C6-C10	±27%	10 - 20000 mg/Kg	* Hidrocarburos Totales C6-C10	-	10 - 20000 mg/Kg
* Hidrocarb Totales >C5-C40	-	10 - 30000 mg/Kg	* Hidrocarburos Totales C5	-	10 - 20000 mg/Kg

Nota: L.D.T.: Límite de Determinación. SP: sólo parent. Los Resultados de este Informe solo afectan a la muestra tal como es recibida en el laboratorio. Queda prohibida la reproducción parcial de este informe sin la aprobación por escrito del laboratorio. Las Incertidumbres (expresadas como +/- %) están recogidas en el anexo técnico adjunto. Los parámetros marcados con asterisco (\*) no están incluidos en el Alcance de Acreditación. El cliente proporciona todos los datos asociados a la Toma de Muestras, cuando esta ha sido realizada por él. N/A: No Aplica. El método de análisis de multiresiduos no es el más adecuado para la determinación de S elemental, los valores obtenidos deben ser considerados como cuantitativos y orientativos.

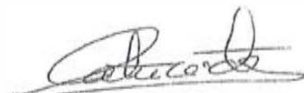
(1) El rango mínimo se corresponde con el límite de Determinación, a partir del cual cuantificamos.

**INFORME DE ENSAYO**

Nº de Referencia:	S-14/23458	Registrada en:	AGQ Perú	Cliente:	OEFA
Análisis:	S-2000(TPHs C5-C40_a) (PE)	Centro Análisis:	AGQ España	Domicilio:	AV. REPUBLICA DE PANAMA 3542 SAN ISIDRO LIMA
Tipo Muestra:	SUELOS RD	Fecha Toma Muestra:	07/08/2014	Cod Cliente:	106327
Lugar de Muestreo:	LOTE 1 (PARIÑAS) - TALARA - PIURA	Fecha Recepción:	12/08/2014	Contrato:	PE14-0228-AMB
Punto de Muestreo:	F01763-SU02	Fecha Inicio:	19/08/2014	Cliente tercero:	
Muestreado por:	Cliente	Fecha Fin:	22/09/2014	PNT Muestreo	
Descripción:	TDR N° 1831 / F01763-SU02	Lote:			


A continuación se expone el Informe de Ensayo y Anexo Técnico asociados a la muestra, en los cuales se pueden consultar toda la información relacionada con los ensayos realizados.

Los Resultados emitidos en este informe, no han sido corregidos con factores de recuperación. Siguiendo el protocolo recogido en nuestro manual de calidad, AGQ guardará bajo condiciones controladas la muestra durante un periodo determinado después de la finalización del análisis. Una vez transcurrido este periodo, la muestra será eliminada. Si desea información adicional o cualquier aclaración, no dude en ponerse en contacto con nosotros.




P. A.

Yoel Iñigo Guizado  
Resp. Lab. Inorgánico



P. A.

Mercedes Naranjo Vasco  
Resp. Lab. Inorgánico



P. A.

Mª del Mar Del Valle Garcia  
Resp. Lab. Orgánico

Fecha Emisión 22/9/14

**Observaciones:**

HORA DE MUESTREO: 08:57 H.

**Autorizaciones - Homologaciones**

EMPRESA COLABORADORA MINISTERIO MEDIO AMBIENTE - AUTORIZACION POR PARTE CONSEJERIA AGRICULTURA DE LA JUNTA DE ANDALUCIA -  
 ENTIDAD COLABORADORA DE LA CONSEJERIA MEDIO AMBIENTE DE LA JUNTA DE ANDALUCIA (ECCMA) - AUTORIZACION DE LA CONSEJERIA  
 AGRICULTURA DE LA COMUNIDAD VALENCIANA - HOMOLOGACION DE LA CONSEJERIA AGRICULTURA DE CASTILLA LA MANCHA

**INFORME DE ENSAYO**

Nº de Referencia:	S-14/23458	Tipo Muestra:	SUELOS RD
Descripción:	TDR Nº 1831 / F01763-SU02	Fecha Fin:	22/09/2014

**RESULTADOS ANALITICOS**

Parámetro	Resultado	Unidades	CMA
<b>Características Básicas</b>			
Humedad	8,16	%	

Nota: L.D.T.: Límite de Determinación. SP: sólo parental. Los Resultados de este informe solo afectan a la muestra tal como es recibida en el laboratorio. Queda prohibida la reproducción parcial de este informe sin la aprobación por escrito del laboratorio. Los Incómodos (expresados como +/-%) están recogidos en el anexo técnico adjunto. Los parámetros marcados con asterisco (\*) no están incluidos en el Alcance de Acreditación. El cliente proporciona todos los datos asociados a la Toma de Muestras, cuando esta ha sido realizada por él. N/A: No Aplica. El método de análisis de multielementos no es el más adecuado para la determinación de S elemental, los valores obtenidos deben ser considerados como semicuantitativos y orientativos.

**INFORME DE ENSAYO**

Nº de Referencia: S-14/23458

Tipo Muestra: SUELOS RD

Descripción: TDR Nº 1831 / F01763-SU02

Fecha Fin: 22/09/2014

**RESULTADOS ANALITICOS**

Parámetro	Resultado	Unidades	CMA	Parámetro	Resultado	Unidades	CMA
<b>Hidrocarburos</b>							
Hidrocarb Totales >C10-C28	< 10	mg/Kg		Hidrocarb Totales >C28-C40	< 10	mg/Kg	
Hidrocarb Totales >C6-C10	< 10	mg/Kg		* Hidrocarburos Totales C5-C10	< 10	mg/Kg	
* Hidrocarb Totales >C5-C40	< 10	mg/Kg		* Hidrocarburos Totales C5	< 10	mg/Kg	

Nota: L.D.T.: Límite de Determinación. SP: sólo parental. Los Resultados de este informe sólo afectan a la muestra tal como es recibida en el laboratorio. Queda prohibida la reproducción parcial de este informe sin la aprobación por escrito del laboratorio. Las incertidumbres (expresadas como +/- %) están recogidas en el anexo técnico adjunto. Los parámetros marcados con asterisco (\*) no están incluidos en el Alcance de Acreditación. El cliente proporciona todos los datos asociados a la Toma de Muestras, cuando esta ha sido realizada por él. N/A: No Aplica. El método de análisis de multiresiduos no es el más adecuado para la determinación de S. elemental, los valores obtenidos deben ser considerados como semicuantitativos y orientativos.

**INFORME DE ENSAYO**

Nº de Referencia:	S-14/23458	Tipo Muestra:	SUELOS RD
Descripción:	TDR Nº 1831 / F01763-SU02	Fecha Fin:	22/09/2014

**ANEXO TECNICO**

Parámetro	PNT	Técnica	Incert	Rango (1)
<b>Características Básicas</b>				
Humedad	PE-980	Gravimetría	±7%	0,1 - 50 %

Nota: L.D.T.: Límite de Determinación. SP: sólo parental. Los Resultados de este informe solo afectan a la muestra tal como es recibida en el laboratorio. Queda prohibida la reproducción parcial de este informe sin la aprobación por escrito del laboratorio. Las Incertidumbres (expresadas como +/-2s) están recogidas en el anexo técnico adjunto. Los parámetros marcados con asterisco (\*) no están incluidos en el Alcance de Acreditación. El cliente proporciona todos los datos asociados a la Toma de Muestra, cuando esta ha sido realizada por él. N/A: No Aplica. El método de análisis de multiresiduos no es el más adecuado para la determinación de S elemental, los valores obtenidos deben ser considerados como semicuantitativos y orientativos.

**INFORME DE ENSAYO**

Nº de Referencia:	S-14/23458	Tipo Muestra:	SUELOS RD
Descripción:	TDR N.º 1831 / F01763-SU02	Fecha Fin:	22/09/2014

**ANEXO TECNICO**

Parámetro	Incert	Rango (1)	Parámetro	Incert	Rango (1)
<b>Hidrocarburos</b>					
<b>PNT: PE-649 (EPA 8015D)</b>			<b>Técnica Cromat CG FID/ECD</b>		
Hidrocarb Totales >C10-C28	±27%	10 - 20000 mg/Kg	Hidrocarb Totales >C28-C40	±27%	10 - 20000 mg/Kg
Hidrocarb Totales >C6-C10	±27%	10 - 20000 mg/Kg	* Hidrocarburos Totales C5-C10	-	10 - 20000 mg/Kg
* Hidrocarb Totales >C5-C40	-	10 - 30000 mg/Kg	* Hidrocarburos Totales C5	-	10 - 20000 mg/Kg

Nota: L.D.T.: Límite de Determinación. SP: sólo parental. Los Resultados de este Informe solo afectan a la muestra tal como es recibida en el laboratorio. Queda prohibida la reproducción parcial de este informe sin la aprobación por escrito del laboratorio. Las incertidumbres (expresadas como +/-Zu) están recogidas en el anexo técnico adjunto. Los parámetros marcados con asterisco (\*) no están incluidos en el Alcance de Acreditación. El cliente proporciona todos los datos asociados a la Toma de Muestras, cuando esta ha sido realizada por él. N/A: No Aplica. El método de análisis de multiresiduos no es el más adecuado para la determinación de S elemental, los valores obtenidos deben ser considerados como semicuantitativos y orientativos.

(1) El rango mínimo se corresponde con el límite de Determinación; a partir del cual cuantificamos.



PERÚ

Ministerio  
del Ambiente

Organismo de Evaluación y  
Fiscalización Ambiental - OEFA

Dirección de Evaluación

"Año de la Promoción de la Industria Responsable y del Compromiso Climático"  
"Decenio de las Personas con Discapacidad en el Perú"

## **ANEXO 6**

Ficha de información de pozo (fuente: Estudio PERUPETRO)





### INFORMACIÓN DE POZO

Pozo	T2839	Área	Milla Seis	Lote	I
Coordenada Este		Coordenada Norte			
Cía Operadora	GMP				
Cía Perforació	IPCo				
Prioridad de Abandono		Profundidad total	6077		
Fecha de Perforación	30/09/1935		Profundidad efectiva	0	
Fecha de Completación	30/09/1935				
Casing de Superficie e Intermedios	13 3/8", 12", 9 5/8"				
Profundidad de casing de Superficie e Intermedios	103'-0', 2553'- 103', 4653'- 2554'				
Casing de producción y laines	7 5/8"				
Profundidad de casing de producción y laines	4763'- 4654'				
Intervalos Perforados					
Tope Cemento		Formaciones	Salina		
Tipo y Cantidad de Tapones					
Profundidad de tapones					
Tope de Tapones	0	Estado	Abandonado objetivo ausente		
Intervalos abiertos		Fecha de último Estado	30/09/1935		
Adecuadamente abandonado	No	Último Servicio de Pozos	No registra		
Cumple con Legislación	No	Fecha Último Servicio de Pozos			
Impacto Ambiental y Seguridad					
Código Intervención	1C	Se encuentra entre Construcciones			
Estado del pozo	DPA	Acceso			
Identificado		Terraplèn			
Rx Abandono		Foto			
Observaciones					





PERÚ

Ministerio  
del Ambiente

Organismo de Evaluación y  
Fiscalización Ambiental - OEFA

Dirección de Evaluación

"Año de la Promoción de la Industria Responsable y del Compromiso Climático"  
"Decenio de las Personas con Discapacidad en el Perú"

# ANEXO 7

Ficha de identificación de Pasivos Ambientales del OSINERGMIN



Número: 447

Fecha: 17 de setiembre del 2009

**1. LOCALIZACIÓN**

Lote: /

Área de Producción : Mila Seis

Distrito: Pariñas

Provincia: Talara

Región: Grau

Identificación del Pozo según PERUPETRO : T2839

Coordenadas UTM Insitu (Sistema WGS84)

Zona

Norte

Este

17

9492476

474094

**2. DESCRIPCIÓN DEL PASIVO AMBIENTAL**

El pozo parcialmente abierto, sobresale al nivel de la superficie, se ubica en una planicie de relieve erosionado y es parte de un botadero donde se viene depositando residuos sólidos. Cuenta con acceso vial directo y fue calificado como pasivo DPA.

**3. REGISTRO FOTOGRÁFICO**

**4. CAUSA / ORIGEN**

Por inadecuado abandono de pozo de la anterior actividad de hidrocarburos.

**5. TIPOS DE PASIVOS AMBIENTALES (Marque con X el que corresponda).**

Pozos abandonados	<input checked="" type="checkbox"/>	Efluentes	
Instalaciones mal abandonadas		Emisiones	
Suelos contaminados		Restos o depósitos de residuos	

**6. CATEGORÍA AMBIENTAL (Marque con X el que corresponda).**

Contaminación Ambiental		Aspectos de interés Humano	<input checked="" type="checkbox"/>
Aspectos Estéticos		Ecológico	

**7. TITULAR ACTUAL**

Grana y Montero Petrolera S.A.

**8. TITULAR (S) ANTERIOR (ES)**

Internacional Petroleum Company. Abandonado en 1935

**9. RESULTADO DE MONITOREOS (En caso aplique) (Preliminar)**

No se ejecutó

**10. OBSERVACIONES**

El pozo en superficie mantiene las condiciones de Pasivo Ambiental DPA.

