



PERÚ

Ministerio del Ambiente

Organismo de Evaluación y Fiscalización Ambiental - OEFA

Dirección de

ORGANISMO DE EVALUACIÓN Y FISCALIZACIÓN AMBIENTAL SUBDIRECCIÓN DE CALIDAD AMBIENTAL	
RECIBIDO	
18 DIC. 2014	
V°B° _____	Hora: 3:00 pm
Firma _____	

"Año de la Promoción de la Industria Responsable y del Compromiso Climático"

"Decenio de las Personas con Discapacidad en el Perú"

INFORME N° 08 - 2014-OEFA/DE-SDCA-CIPASH

PARA : **CARLOS ALLEN GUILLÉN PANTIGOZO**
Coordinador para la Identificación de Pasivos Ambientales del Subsector Hidrocarburos

DE : **IRENE VERONICA BELLO DURAND**
Tercero Evaluador para la Identificación de Pasivos Ambientales del Subsector Hidrocarburos

ASUNTO : Identificación de pasivo ambiental del subsector hidrocarburos con código de Ficha OEFA F01102, ubicado en el Lote VII/VI (ex Lote VI), en el distrito de Lobitos de la provincia Talara del departamento de Piura.

FECHA : San Isidro, **15 DIC. 2014**

El presente Informe de identificación de pasivo ambiental del subsector hidrocarburos ha sido elaborado en el marco de la Ley N° 29134 - Ley que regula los pasivos ambientales del subsector hidrocarburos¹ y su Reglamento², así como en aplicación de la Directiva N° 001-2013-OEFA/CD³.

I. OBJETO

1. El presente Informe tiene por objeto comunicar que el pozo mal abandonado con código PERUPETRO L_425), las emisiones gaseosas fugitivas y el suelo contaminado circundante a él constituyen un pasivo ambiental del sub sector hidrocarburos, identificado con código de Ficha OEFA F01102. Este pasivo ambiental se encuentra ubicado en el Lote VII/VI (ex Lote VI), en el distrito de Lobitos de la provincia Talara del departamento de Piura, el cual fue verificado en campo el 27 de mayo de 2014 y complementado con una evaluación in situ el 8 de octubre de 2014.

II. MARCO NORMATIVO

2. Mediante la Ley N° 29134 - Ley que regula los pasivos ambientales del subsector hidrocarburos, se establecen las reglas aplicables a la gestión de los pasivos ambientales en las actividades del subsector hidrocarburos, con la finalidad de reducir o eliminar sus impactos negativos en la salud, la población, el ecosistema circundante y la propiedad.
3. El Artículo 2° de la citada Ley, define a los pasivos ambientales como aquellos pozos e instalaciones mal abandonados, los suelos contaminados, los efluentes, emisiones, restos o depósitos de residuos ubicados en cualquier lugar del territorio nacional, incluyendo el zócalo marino, producidos como consecuencia de operaciones en el subsector hidrocarburos, realizadas por parte de empresas que han cesado sus actividades en el área donde se produjeron dichos impactos.

¹ Publicado en el diario oficial El Peruano el 17 de noviembre de 2007.

² Decreto Supremo N° 004-2011-EM.

³ Directiva N° 001-2013-OEFA/CD - Directiva para la identificación de pasivos ambientales en el subsector hidrocarburos a cargo del OEFA y la Metodología para la Estimación del Nivel de Riesgo de Pasivos Ambientales en el Subsector Hidrocarburos, aprobada con Resolución de Consejo Directivo N° 022-2013-OEFA/CD del 22 de mayo de 2013.

"Año de la Promoción de la Industria Responsable y del Compromiso Climático"
"Decenio de las Personas con Discapacidad en el Perú"

4. El Numeral 6.3 del Artículo 6° del Reglamento de la Ley N° 29134, aprobado mediante Decreto Supremo N° 004-2011-EM, dispone que la autoridad a cargo de la fiscalización y sanción del cumplimiento de las obligaciones ambientales contenidas en el Reglamento de la Ley N° 29134 es el Organismo Supervisor de la Inversión en Energía y Minería – OSINERGMIN, en tanto no se efectúe la transferencia de funciones de evaluación, supervisión, fiscalización, control y sanción en materia ambiental al Organismo de Evaluación y Fiscalización Ambiental - OEFA, de acuerdo a lo establecido en la Primera Disposición Complementaria Transitoria de la Ley N° 29325 y el Decreto Supremo N° 001-2010-MINAM.
5. Con la finalidad de dar cumplimiento a lo dispuesto en la Ley N° 29325, y dentro del proceso gradual de transferencia de las funciones de las entidades del Gobierno Nacional con competencias en evaluación, supervisión, fiscalización, control y sanción ambiental, mediante Decreto Supremo N° 001-2010-MINAM se aprobó el inicio del proceso de transferencia de las funciones de supervisión, fiscalización y sanción en materia ambiental del OSINERGMIN al OEFA, y posteriormente por medio de la Resolución Ministerial N° 042-2013-MINAM, publicada el 19 de febrero de 2013, el Ministerio del Ambiente precisó que el OEFA es competente para ejercer la función de identificación de pasivos ambientales de hidrocarburos, en el marco de lo establecido en la Ley N° 29134 y su Reglamento.
6. Asimismo, mediante Resolución de Consejo Directivo N° 022-2013-OEFA/CD del 22 de mayo de 2013, se aprobó la Directiva N° 001-2013-OEFA/CD - Directiva para la identificación de pasivos ambientales en el subsector hidrocarburos a cargo del OEFA y la Metodología para la Estimación del Nivel de Riesgo de Pasivos Ambientales en el Subsector Hidrocarburos.

A continuación se detallan las acciones desarrolladas:

III. IDENTIFICACIÓN DE PASIVO AMBIENTAL DEL SUBSECTOR HIDROCARBUROS CON CÓDIGO DE FICHA OEFA F01102

III.1 Revisión Documentaria

7. Entre los años 2001 y 2002, PERUPETRO S.A. (en adelante, PERUPETRO) realizó el estudio denominado "Pasivos Ambientales - Estudio de Pozos ATA, APA y DPA"⁴(en adelante, Estudio PERUPETRO), evaluándose un total de 8 944 pozos, los cuales fueron clasificados con un código de intervención⁵, para priorizar su abandono o considerarlo dentro de un programa de rehabilitación.
8. De acuerdo al Estudio PERUPETRO, 401 pozos fueron clasificados con los códigos 1A y 1B; sin embargo, se priorizaron los trabajos de abandono de 204 pozos ubicados en los campos del noroeste del Perú, así como los pozos ubicados en el sector Pirín y Ahuallane en Puno, en la medida que representaban un mayor peligro a la seguridad integral de las personas. La ejecución del programa de abandono técnico definitivo de

⁴ Pozo ATA: Pozo con abandono temporal.
Pozo APA: Pozo con abandono permanente.
Pozo DPA: Pozo abandonado durante la perforación.

⁵ 1A: Pozos que necesitan abandono permanente, por constituir un verdadero peligro a la seguridad integral de las personas.
1B: Pozos que necesitan abandono permanente, porque potencialmente pueden contaminar el ambiente.
1C: Pozos secos, productores de agua, que no contaminan el ambiente y no son un peligro para las personas.
2A: Pozos que de alguna forma debe considerarse su rehabilitación, ya sea para ponerlos en producción o para incluirlos dentro de proyectos de recuperación mejorada.

"Año de la Promoción de la Industria Responsable y del Compromiso Climático"
"Decenio de las Personas con Discapacidad en el Perú"

dichos pozos estuvo a cargo de PETROPERÚ S.A. (en adelante, PETROPERÚ), según la autorización dispuesta en el Artículo 6° de la Ley N° 28880 - Ley que autoriza Crédito Suplementario en el Presupuesto del Sector Público para el Año Fiscal 2006 y dicta otras medidas.

9. Asimismo, entre los años 2009 y 2010, el OSINERGMIN realizó trabajos de identificación de pasivos ambientales del subsector hidrocarburos, identificándose 6 271 pozos, de los cuales 4 634 fueron considerados pasivos ambientales, de acuerdo a los informes números 19853-2009-OS-GFHL/UMAL, 7426-2010-OS-GFHL/UEEL y 13609-2010-OS-GFHL/UPPD del OSINERGMIN. Sin embargo, no todos los pozos identificados y evaluados cumplen con la definición de pasivo ambiental, de acuerdo a lo establecido en el Artículo 2° de la Ley N° 29134 - Ley que regula los Pasivos Ambientales del Subsector Hidrocarburos.
10. De la revisión documentaria, se tiene que el pasivo ambiental evaluado corresponde a un pozo inactivo, considerado en el Estudio PERUPETRO del 2002 como un pozo ATA con código de intervención 2A; es decir, un pozo con abandono temporal que de alguna forma debe considerarse su rehabilitación, ya sea para ponerlos en producción o para incluirlos dentro de proyectos de recuperación mejorada. Asimismo el Estudio refiere que cuenta con cuatro (4) intervalos perforados, dos (2) intervalos abiertos y un (1) tapón de cemento. Destaca además que fue inadecuadamente abandonado en estado "productor de petróleo" y que no cumple con la legislación vigente de la época del estudio en mención (ver anexo 7).
11. Según el registro de OSINERGMIN lo define como un pozo ATA, mencionando como causa del pasivo ambiental que el pozo se encuentra abierto y expuesto al ambiente y además por la presencia de suelos contaminados (ver anexo 8).

III.2 Descripción del pasivo ambiental y área circundante

III.2.1 Identificación del área

12. De acuerdo al Estudio de Impacto Ambiental (EIA) para el proyecto de "Perforación de 3 022 pozos de desarrollo y Prospección Sísmica 2D de 59 km", aprobado por Resolución Directoral N° 203-2012-MEM/AAE del 3 de agosto del 2012. El área evaluada corresponde a la zona de vida desierto súper árido tropical (ds-T) su clima es cálido y seco con escasas precipitaciones. El terreno no tiene uso productivo actual y el suelo donde se ubica el pozo es areno gravoso, Alrededor la vegetación predominante es un estrato arbustivo compuesto de especies típicas del bosque seco.
13. El pozo se ubicó al oeste de una colina con ligera pendiente sobre un terraplén recientemente reconstituido y con vía de acceso directo al pozo. La vegetación natural ha sido removida en un área de 15 metros de radio y se encuentra fuera del terraplén. no se observaron cursos de agua activos ni viviendas asentadas en los alrededores tampoco actividades industriales/extractivas en operación dentro de un radio de 100 m a la redonda.

III.2.2 Descripción del pasivo ambiental

14. Durante la evaluación in situ por el OEFA realizada el 27 de mayo de 2014 se constató un pozo inactivo, que no se encontró cercado pero si con su identificación del pozo en el casing. Se observó la proyección del casing de 0,7 m, presentando una válvula lateral abierta, además en la parte superior de la brida se observó una tubería de reducción sin

"Año de la Promoción de la Industria Responsable y del Compromiso Climático"
 "Decenio de las Personas con Discapacidad en el Perú"

elementos de cierre que garanticen su hermeticidad. Se percibió emisiones gaseosas fugitivas evidenciándose la presencia de compuestos orgánicos volátiles, así como suelo con hidrocarburos, sin embargo no se evidenció afloramientos ni fluido (ver anexos 1,2 y 3).

15. Para la evaluación del suelo en el área circundante al pozo se realizó un recorrido y exploración, con la finalidad de determinar la presencia de hidrocarburos estableciéndose la ubicación de los puntos de muestreo de suelo, tras el análisis de las muestras recolectadas, los resultados de los reportes de ensayo de laboratorio determinan que la concentración de la Fracción de Hidrocarburos F3 supera la concentración establecida en el Estándar de Calidad Ambiental para Suelo de uso agrícola aprobado por el Decreto Supremo N° 002-2013-MINAM, evidenciando la presencia de suelo contaminado con hidrocarburos, como se detalla en el ítem III.3.
16. En ese sentido, de la revisión documentaria y evaluación in situ se tiene que el pozo se encuentra mal abandonado, toda vez que no se encuentra herméticamente cerrado ni en condiciones seguras para el abandono, conforme se establece en el Artículo 2° del Decreto Supremo N° 032-2004-EM - Reglamento de las Actividades de Exploración y Explotación de Hidrocarburos⁶. Además de presentar suelo contaminado con hidrocarburos en el área circundante al pozo.

III.3 Identificación de contaminantes y toma de muestras

III.3.1 Calidad del suelo

17. Después del recorrido y exploración por el área circundante al pozo, se ubicaron dos (2) puntos para la recolección de igual número de muestras puntuales de suelo para su correspondiente análisis en un laboratorio acreditado por INDECOPI. Para la toma de muestra se siguieron los criterios establecidos en la Guía para Muestreo de Suelos en el marco del Decreto Supremo N° 002-2013-MINAM, Estándares de Calidad Ambiental (ECA) para suelo, aprobado con R.M. N° 085-2014-MINAM.
18. La descripción y ubicación de los puntos de muestreo de suelo; así como, los parámetros analizados en laboratorio se detallan en la Tabla 1 (ver anexo 4).

Tabla 1: Puntos de Muestreo

Matriz	Código del punto de muestreo	Parámetros analizados	Descripción	WGS 84 ZONA 17M	
				ESTE (m)	NORTE (m)
SUELO	F01102-SU01	FH F1 (C6-C10)* FH F2 (C10-C28) FH F3 (C28-C40)	La muestra de suelo se tomó a 1.0 m de distancia del casing del Pozo y a una profundidad de 0.2 m de la superficie del suelo.	468341	9506162

⁶ Decreto Supremo N° 032-2004-EM - Reglamento de las Actividades de Exploración y Explotación de Hidrocarburos.
 Artículo 2°.- Definiciones
 (...)
 "Abandono del Pozo: Trabajos que se efectúan para dejar herméticamente cerrado y en condiciones seguras un Pozo."
 (...)

"Año de la Promoción de la Industria Responsable y del Compromiso Climático"
 "Decenio de las Personas con Discapacidad en el Perú"

Matriz	Código del punto de muestreo	Parámetros analizados	Descripción	WGS 84 ZONA 17M	
				ESTE (m)	NORTE (m)
SUELO	F01102-SU02	FH F1 (C6-C10)* FH F2 (C10-C28) FH F3 (C28-C40)	La muestra de suelo se tomó a 5.0 m de distancia del casing del Pozo y a una profundidad de 0.6 m de la superficie del suelo.	468344	9506168

FH F1: Fracción de hidrocarburos F1 (C₆-C₁₀).

FH F2: Fracción de hidrocarburos F2 (C₁₀-C₂₈).

FH F3: Fracción de hidrocarburos F3 (C₂₈-C₄₀).

*De manera referencial, dado que el ECA considera la fracción de hidrocarburos F1 (C₅-C₁₀).

19. Los resultados obtenidos en laboratorio fueron comparados con el Estándar de Calidad Ambiental para suelo de uso Agrícola (Decreto Supremo N° 002-2013-MINAM), dado que no se ha observado viviendas ni actividad industrial /extractiva en curso en los alrededores a la ubicación del pozo. Se obtuvieron los siguientes resultados de laboratorio (ver anexo 5).

Tabla 2: Resultado de los análisis fisicoquímicos realizados

Matriz	Código de muestra	Parámetros analizados	Resultado	Unidad	ECA o norma referencial	% que se encuentra por encima del ECA o norma referencial	Laboratorio	Número de informe de ensayo de laboratorio
SUELO	F01102-SU01	FH F1 (C6-C10)*	<10	mg/Kg	200	No supera	AGQ Perú S.A.C.	S-14/17800
SUELO	F01102-SU01	FH F2 (C10-C28)	1 161	mg/Kg	1 200	No supera	AGQ Perú S.A.C.	S-14/17800
SUELO	F01102-SU01	FH F3 (C28-C40)	6 008	mg/Kg	3 000	100,2%	AGQ Perú S.A.C.	S-14/17800
SUELO	F01102-SU02	FH F1 (C6-C10)*	<10	mg/Kg	200	No supera	AGQ Perú S.A.C.	S-14/17801
SUELO	F01102-SU02	FH F2 (C10-C28)	745	mg/Kg	1 200	No supera	AGQ Perú S.A.C.	S-14/17801
SUELO	F01102-SU02	FH F3 (C28-C40)	4 607	mg/Kg	3 000	53,5%	AGQ Perú S.A.C.	S-14/17801

FH F1: Fracción de hidrocarburos F1 (C₆-C₁₀).

FH F2: Fracción de hidrocarburos F2 (C₁₀-C₂₈).

FH F3: Fracción de hidrocarburos F3 (C₂₈-C₄₀).

*De manera referencial, dado que el ECA considera la fracción de hidrocarburos F1 (C₅-C₁₀).

<: Menor al límite de detección del método empleado por el laboratorio.

20. En la Tabla 2 se evidencia la presencia de suelo contaminado con hidrocarburos, dado que las concentraciones correspondientes a la Fracción de hidrocarburos F3 para las muestras F01102-SU01 y F01102-SU02 superan el ECA⁷ para suelo de uso agrícola (Decreto Supremo N° 002-2013-MINAM).

⁷

Ley N° 28611 - Ley General del Ambiente

Artículo 31.- Del Estándar de Calidad Ambiental

El Estándar de Calidad Ambiental - ECA es la medida que establece el nivel de concentración o del grado de elementos, sustancias o parámetros físicos, químicos y biológicos, presentes en el aire, agua o suelo, en su condición de cuerpo receptor, que no representa riesgo significativo para la salud de las personas ni al ambiente.

"Año de la Promoción de la Industria Responsable y del Compromiso Climático"
 "Decenio de las Personas con Discapacidad en el Perú"

III.3.2 Monitoreo de emisiones gaseosas fugitivas

21. Durante la evaluación in situ, se percibió organolépticamente olores característicos a hidrocarburos originados por emisiones gaseosas fugitivas provenientes del pozo, por lo cual el 08 de octubre de 2014 se realizó el monitoreo para la detección de gases.
22. Para el monitoreo de emisiones gaseosas fugitivas, se tomaron como referencia las recomendaciones del Manual Técnico OSHA: Technical Manual, Section II: Sampling, Measurement Methods and Instruments, Chapter 1 Personal Sampling For Air Contaminants, Chapter 3 Technical Equipment: Direct-Reading Instrumentation for Air Contaminants, debido a la ausencia de una guía de monitoreo nacional para este tipo de emisiones. Se seleccionaron los siguientes parámetros de medición:

Tabla 3: Parámetros de medición

Matriz	Parámetros
Emisiones gaseosas fugitivas en boca de pozo	- Porcentaje de oxígeno en aire (% O ₂).
	- Porcentaje de Limite Inferior de Explosividad ⁸ (Lower Explosive Limit - LEL).
	- Concentración de compuestos orgánicos volátiles (COVs).
	- Concentración de Sulfuro de hidrógeno (H ₂ S).

Fuente: Dirección de Evaluación.

23. La descripción y ubicación de los puntos de monitoreo de emisiones gaseosas fugitivas se detallan en la Tabla 4.

Tabla 4: Punto de monitoreo de emisiones gaseosas fugitivas.

Matriz	Código del punto de muestreo	Descripción	WGS 84 ZONA 17M	
			ESTE (m)	NORTE (m)
Emisiones gaseosas	F01102-EM01	La medición se realizó en la fuente de emisión, boca del pozo, con una duración de 15 minutos.	468341	9506162
Verificación en alrededores	F01102-VA01	Medición referencial, se realizó en un recorrido en el área circundante alrededor del pozo en un radio de 1 a 3 m, con una duración de 10 minutos.	No aplica	No aplica

Fuente: Dirección de Evaluación.

24. De la medición realizada en campo se obtuvieron los siguientes resultados.(ver anexo 6).

Tabla 5: Resultado de los análisis realizados en campo.

EQUIPO EMPLEADO			MultiRAE Lite – PGM6208 (Monitor de gases múltiple) Serie N° MAB3Z174R1										
CODIGO DE PUNTO DE MEDICION	FECHA	HORA DE INICIO	PARAMETROS										
			LEL (%)		O ₂ (%)		H ₂ S (ppm)			COVs (ppm)			
			MIN.	MAX.	MIN.	MAX.	MIN.	MAX.	PROM	MIN.	MAX.	PROM	
F01102-EM01	08/10/2014	18:10	0	0	20,9	20,9	0	0	0	0	0	212	9,4
F01102-VA01	08/10/2014	17:54	0	0	20,9	20,9	0	0	0	0	0	1	0

⁸ Porcentaje mínimo, en volumen de un gas que, mezclado con aire a temperatura y presión normales, forma una mezcla inflamable.

"Año de la Promoción de la Industria Responsable y del Compromiso Climático"
"Decenio de las Personas con Discapacidad en el Perú"

25. En vista que el monitoreo tuvo por finalidad detectar gases asociados a la presencia del pozo, los valores obtenidos por el equipo detector de gases son considerados referenciales.
26. Los resultados obtenidos en boca de pozo (F01102-EM01) muestran la presencia de COVs (compuestos orgánicos volátiles) y que el Límite Inferior de Explosividad (LEL) no es relevante, evidenciando que las emisiones gaseosas fugitivas provenientes del pozo está compuesta por COVs combustibles tóxicos pero no inflamables, es decir de ninguna manera se formará una atmosfera explosiva. Las concentraciones de H₂S, no son consideradas relevantes en esta composición de gases pues no fueron detectadas.
27. El resultado obtenido alrededor a la ubicación del pozo (F01102-VA01) muestran que no son significativos en comparación con las mediciones obtenidas en boca de pozo.
28. La estimación del nivel de riesgo se realizará en función del parámetro Fracción de Hidrocarburos F3 (C₂₈-C₄₀) de la muestra F01102-SU01 debido a que presentó el valor de porcentaje más alto que supera el ECA y también tomando de manera referencial los registros de las mediciones del equipo detector de gases realizados en las emisiones gaseosas fugitivas medidas en la fuente de emisión y su área circundante.

III.4 Estimación del Nivel de Riesgo

29. La estimación del nivel de riesgo del pasivo ambiental, se evaluó conforme a los lineamientos establecidos en la Metodología para la Estimación del Nivel de Riesgo de Pasivos Ambientales en el Subsector Hidrocarburos aprobada por Resolución de Consejo Directivo N° 022-2013-OEFA/CD.

III.4.1 Salud

Identificación de peligros

30. La presencia de suelo contaminado con hidrocarburo a nivel superficial, puede afectar la salud de la población en caso exista un contacto directo continuo y/o manipulación continua (sin la adecuada protección) con este suelo; asimismo, las emisiones de gases detectadas en boca del pozo, podrían causar afectación en la salud de la población en caso de ser inhalados en forma continua y prolongada.

Estimación de la probabilidad

31. La probabilidad de ocurrencia de peligros se evaluó in situ y en gabinete, conforme a los lineamientos de la Metodología para la Estimación del Nivel de Riesgo de Pasivos Ambientales en el Subsector Hidrocarburos, conforme al siguiente detalle:

Probabilidad de la ocurrencia	Valor
Debido a la permanente presencia de suelo contaminado, emisiones gaseosas fugitivas y a las condiciones en las que se encuentra el pozo, se estima que ocurre de manera continua.	5

Fuente: Elaboración propia (Cuadro N° 1 de la Metodología para la Estimación del Nivel de Riesgo de Pasivos Ambientales en el Subsector Hidrocarburos).

"Año de la Promoción de la Industria Responsable y del Compromiso Climático"
 "Decenio de las Personas con Discapacidad en el Perú"

Estimación de la consecuencia en la salud

32. La consecuencia en la salud, se evaluó in situ y en gabinete, conforme a los lineamientos establecidos en la Metodología para la Estimación del Nivel de Riesgo de Pasivos Ambientales en el Subsector Hidrocarburos, como se detalla a continuación:

$$\text{Salud} = C + 2(P) + E + \text{Pobl.}$$

Factores	Escenarios	Puntuación
Cantidad (C)	De los resultados del análisis de las muestras de suelo se observa que la concentración del parámetro Fracción de Hidrocarburos F3 (C ₂₈ -C ₄₀) se encuentra hasta un 100,2% por encima del ECA para suelo de uso agrícola.	4
Peligrosidad (P)	Las emisiones gaseosas provenientes del pozo, según las mediciones del detector de gases tienen características combustibles y no inflamables, en vista que la medición del LEL en la fuente de emisión reportó valores de 0%. Cabe precisar que la peligrosidad debido a la presencia de COVs en la mezcla de gases no es considerada relevante por la ubicación del pozo y por la ausencia de LEL.	2* x (2)
Extensión (E)	La periferia de la población más cercana de Lobitos se encuentra a 700 m de la ubicación del pozo.	2
Población potencialmente afectada (Pobl.)**	La población en riesgo de ser afectada potencialmente por el pozo es de más de 100 personas	4
Total		14

Fuente: Elaboración propia (Cuadros números 2, 3, 4 y 5 de la Metodología para la Estimación del Nivel de Riesgo de Pasivos Ambientales en el Subsector Hidrocarburos).

* La peligrosidad se multiplica por la constante 2 en la sumatoria de factores para el cálculo de la consecuencia.

**La población potencialmente afectada ha sido determinada considerando un radio de hasta 1 km, dado que la mayor distancia en el factor extensión está referida a 1 km.

33. Para la puntuación de 14, le corresponde un valor numérico de 3 (Cuadro N° 11 de la Metodología para la Estimación del Nivel de Riesgo de Pasivos Ambientales en el Subsector Hidrocarburos) para la consecuencia en la salud.

Estimación del nivel de riesgo en la salud

34. De acuerdo a lo señalado en la Metodología para la Estimación del Nivel de Riesgo de Pasivos Ambientales en el Subsector Hidrocarburos, el cálculo para la estimación de riesgo para la salud, se realiza empleando la siguiente ecuación:

$$\text{Riesgo} = \text{Probabilidad} \times \text{Consecuencia}$$

35. Reemplazando los valores obtenidos en esta ecuación tenemos: (5 x 3), el valor del riesgo para la salud es 15, que se interpreta como un nivel de riesgo MEDIO de acuerdo a los rangos establecidos en el siguiente cuadro:

"Año de la Promoción de la Industria Responsable y del Compromiso Climático"
 "Decenio de las Personas con Discapacidad en el Perú"

Determinación del nivel de riesgo

Nivel de riesgo en función de la salud, seguridad de la población y calidad del ambiente	Rango del riesgo
Riesgo alto	16 – 25
Riesgo medio	6 – 15
Riesgo bajo	1 – 5

Fuente: Cuadro N° 14 de la Metodología para la Estimación del Nivel de Riesgo de Pasivos Ambientales en el Subsector Hidrocarburos.

III.4.2 Seguridad de la población

Identificación de peligros

- 36. Las condiciones en las que se encuentra el pozo y su área circundante pueden ocasionar daños a la integridad física de las personas producto de caídas y/o golpes. Asimismo, las emisiones de gases provenientes del pozo podrían originar amagos de incendio.

Estimación de la probabilidad

- 37. La probabilidad de ocurrencia de peligros se evaluó in situ y en gabinete, conforme a los lineamientos de la Metodología para la Estimación del Nivel de Riesgo de Pasivos Ambientales en el Subsector Hidrocarburos, tal como se detalla a continuación:

Probabilidad de la ocurrencia	Valor
Debido a la permanente presencia de suelo contaminado, emisiones gaseosas fugitivas y a las condiciones en las que se encuentra el pozo, se estima que ocurre de manera continua.	5

Fuente: Elaboración propia (Cuadro N° 1 de la Metodología para la Estimación del Nivel de Riesgo de Pasivos Ambientales en el Subsector Hidrocarburos).

Estimación de la consecuencia en la seguridad de la población

- 38. La consecuencia en la seguridad de la población se evaluó in situ y en gabinete, conforme a los lineamientos establecidos en la Metodología para la Estimación del Nivel de Riesgo de Pasivos Ambientales en el Subsector Hidrocarburos, como se detalla a continuación:

Seguridad de la población = Σ (Factores)

Factores	Escenarios	Puntuación
Accesibilidad	La población más cercana (la periferia de la localidad de Lobitos) se encuentra ubicada aproximadamente a 700 m , por lo que se requiere de un recorrido corto a pie.	4
Potencial de colapso	La estructura del pozo se encuentra expuesta a 0, 7 m a nivel de la superficie del suelo.	1
Presencia de cercos	El área del pasivo ambiental no está cercada pero señalizada (en el casing esta pintado el código del pozo).	3

"Año de la Promoción de la Industria Responsable y del Compromiso Climático"
 "Decenio de las Personas con Discapacidad en el Perú"

Factores	Escenarios	Puntuación
Potencial de incendios o explosión	Siendo la mezcla de gases provenientes del pozo de tipo combustible, presentes a través de emisiones gaseosas fugitivas, por las condiciones en las que se encuentran son considerados como residuos combustibles abandonados a la intemperie. Cabe precisar que existe suelo contaminado con hidrocarburos cuyas propiedades se encuentran neutralizadas por las condiciones en las que se encuentran.	4
Total		12

Fuente: Elaboración propia (Cuadros números 7, 8, 9 y 10 de la Metodología para la Estimación del Nivel de Riesgo de Pasivos Ambientales en el Subsector Hidrocarburos).

39. Para la puntuación de 12, le corresponde un valor numérico de 3 (Cuadro N° 13 de la Metodología para la Estimación del Nivel de Riesgo de Pasivos Ambientales en el Subsector Hidrocarburos) para la consecuencia en la seguridad de la población.

Estimación del nivel de riesgo en la seguridad

40. De acuerdo a lo señalado en la Metodología para la Estimación del Nivel de Riesgo de Pasivos Ambientales en el Subsector Hidrocarburos, el cálculo para la estimación de riesgo para la seguridad de la población se realiza empleando la siguiente ecuación:

Riesgo = Probabilidad x Consecuencia

41. Reemplazando los valores obtenidos en esta ecuación tenemos: (5 x 3), el valor del riesgo para la seguridad de la población es 15, que se interpreta como un nivel de riesgo MEDIO de acuerdo a los rangos establecidos en el siguiente cuadro:

Determinación del nivel de riesgo

Nivel de riesgo en función de la salud, seguridad de la población y calidad del ambiente	Rango del riesgo
Riesgo alto	16 – 25
Riesgo medio	6 – 15
Riesgo bajo	1 – 5

Fuente: Cuadro N° 14 de la Metodología para la Estimación del Nivel de Riesgo de Pasivos Ambientales en el Subsector Hidrocarburos.

III.4.3 Calidad del Ambiente

Identificación de peligros

42. Se verificó la presencia de suelo contaminado con hidrocarburos a nivel superficial, que afecta la calidad del suelo y podría ser transportado hacia otras áreas, existiendo la posibilidad de afectar otros componentes ambientales. Asimismo, se detectaron emisiones gaseosas fugitivas provenientes del pozo, que podrían contribuir con el efecto invernadero por el aporte a la atmósfera de gases como el metano.

"Año de la Promoción de la Industria Responsable y del Compromiso Climático"
 "Decenio de las Personas con Discapacidad en el Perú"

Estimación de la probabilidad

43. La probabilidad de ocurrencia de peligros se evaluó in situ y en gabinete, conforme a los lineamientos de la Metodología para la Estimación del Nivel de Riesgo de Pasivos Ambientales en el Subsector Hidrocarburos, como se detalla a continuación:

Probabilidad de la ocurrencia	Valor
Debido a la permanente presencia de suelo contaminado, emisiones gaseosas fugitivas y a las condiciones en las que se encuentra el pozo, se estima que ocurre de manera continua.	5

Fuente: Elaboración propia (Cuadro N° 1 de la Metodología para la Estimación del Nivel de Riesgo de Pasivos Ambientales en el Subsector Hidrocarburos).

Estimación de la consecuencia en la calidad del ambiente

44. La consecuencia en la calidad del ambiente se evaluó in situ y en gabinete, conforme a los lineamientos establecidos en la Metodología para la Estimación del Nivel de Riesgo de Pasivos Ambientales en el Subsector Hidrocarburos, como se detalla a continuación:

$$\text{Calidad del ambiente} = C + 2(P) + E + CM$$

Factores	Escenarios	Puntuación
Cantidad (C)	De los resultados del análisis de las muestras de suelo se observa que la concentración del parámetro Fracción de Hidrocarburos F3 (C28-C40) se encuentra hasta un 100,2% por encima del ECA para suelo de uso agrícola.	4
Peligrosidad (P)	Las emisiones gaseosas provenientes del pozo, según las mediciones del detector de gases tienen características combustibles y no inflamables, en vista que la medición del LEL en la fuente de emisión reportó valores de 0%. Cabe precisar que la peligrosidad debido a la presencia de COVs en la mezcla de gases no es considerada relevante por la ubicación del pozo y por la ausencia de LEL.	2* x (2)
Extensión (E)	La periferia de la población más cercana de Lobitos se encuentra a 700 m de la ubicación del pozo.	2
Calidad del Medio (CM)	El pasivo ambiental se encuentra afectando un componente ambiental (suelo) en la FH F3.	2
Total		12

Fuente: Elaboración propia (Cuadros números 2, 3, 4 y 6 de la Metodología para la Estimación del Nivel de Riesgo de Pasivos Ambientales en el Subsector Hidrocarburos).

* La peligrosidad se multiplica por la constante 2 en la sumatoria de factores para el cálculo de la consecuencia.

45. Para la puntuación de 12, le corresponde un valor numérico de 3 (Cuadro N° 12 de la Metodología para la Estimación del Nivel de Riesgo de Pasivos Ambientales en el Subsector Hidrocarburos) para la consecuencia en la calidad del ambiente.

Estimación del nivel de riesgo en la calidad del ambiente

46. De acuerdo a lo señalado en la Metodología para la Estimación del Nivel de Riesgo de Pasivos Ambientales en el Subsector Hidrocarburos, el cálculo para la estimación de riesgo para la calidad del ambiente, se realiza empleando la ecuación:

$$\text{Riesgo} = \text{Probabilidad} \times \text{Consecuencia}$$

47. Reemplazando los valores obtenidos en esta ecuación tenemos: (5 x 3), el valor del riesgo para la calidad del ambiente es 15, que se interpreta como un nivel de riesgo MEDIO de acuerdo a los rangos establecidos en el siguiente cuadro:

Determinación del nivel de riesgo

Nivel de riesgo en función de la salud, seguridad de la población y calidad del ambiente	Rango del riesgo
Riesgo alto	16 – 25
Riesgo medio	6 – 15
Riesgo bajo	1 – 5

Fuente: Cuadro N° 14 de la Metodología para la Estimación del Nivel de Riesgo de Pasivos Ambientales en el Subsector Hidrocarburos.

IV. CONCLUSIONES

48. Sobre la base de las consideraciones expuestas, es posible formular las siguientes conclusiones:

- (i) El pozo identificado con código PERUPETRO L_425, califica como un pozo mal abandonado que no se encuentra herméticamente cerrado ni en condiciones seguras, de conformidad con lo establecido en el Artículo 2° del Decreto Supremo N° 032-2004-EM - Reglamento de las Actividades de Exploración y Explotación de Hidrocarburos.
- (ii)
- (i) En el área circundante al pozo, existe suelo contaminado por la presencia de hidrocarburos, según los resultados obtenidos en laboratorio para el parámetro Fracción de Hidrocarburos F3 (C₂₈-C₄₀); cuya concentración ha superado el valor establecido en el Estándar de Calidad Ambiental para suelo Agrícola aprobado por Decreto Supremo N° 002-2013-MINAM.
- (iii) El pozo mal abandonado (L_425) el suelo del área circundante al pozo y las emisiones gaseosas fugitivas provenientes del pozo descritas en la Ficha OEFA F01102, constituyen un pasivo ambiental del subsector hidrocarburos, en la medida que cumplen con la definición de pasivo ambiental del subsector hidrocarburos establecido en el Artículo 2° de la Ley 29134 - Ley que Regula los Pasivos Ambientales del Subsector Hidrocarburos.
- (iv) Los resultados de la estimación del nivel de riesgo de este pasivo ambiental determinan que, el nivel de riesgo para la salud es MEDIO, el nivel de riesgo para la seguridad de la población es MEDIO y el nivel de riesgo para la calidad del ambiente es MEDIO.

"Año de la Promoción de la Industria Responsable y del Compromiso Climático"
"Decenio de las Personas con Discapacidad en el Perú"

V. RECOMENDACIÓN

49. Conforme a las conclusiones expuestas, se recomienda remitir el presente Informe a la Dirección General de Asuntos Ambientales Energéticos del Ministerio de Energía y Minas, para su conocimiento y fines pertinentes.

VI. ANEXOS

1. Registro fotográfico.
2. Ficha para la identificación de pasivos ambientales en el subsector hidrocarburos (OEFA).
3. Mapa de ubicación geográfica.
4. Reporte de Monitoreo de Suelo.
5. Reporte de Monitoreo de Emisiones Gaseosas Fugitivas.
6. Informe de ensayo de laboratorio.
7. Ficha de información de pozo (fuente: Estudio PERUPETRO).
8. Ficha de identificación de Pasivos Ambientales del OSINERGMIN.

Atentamente,



IRENE VERÓNICA BELLO DURAND
Tercero Evaluador para la Identificación de
Pasivos Ambientales del Subsector
Hidrocarburos



PERÚ

Ministerio
del Ambiente

Organismo de Evaluación y
Fiscalización Ambiental - OEFA

Dirección de Evaluación

"Año de la Promoción de la Industria Responsable y del Compromiso Climático"
"Decenio de las Personas con Discapacidad en el Perú"

ANEXOS



PERÚ

Ministerio
del Ambiente

Organismo de Evaluación y
Fiscalización Ambiental - OEFA

Dirección de Evaluación

"Año de la Promoción de la Industria Responsable y del Compromiso Climático"
"Decenio de las Personas con Discapacidad en el Perú"

ANEXO 1

Registro fotográfico



PERÚ

Ministerio
del Ambiente

Organismo de Evaluación y
Fiscalización Ambiental - OEFA

Dirección de Evaluación

"Año de la Promoción de la Industria Responsable y del Compromiso Climático"
"Decenio de las Personas con Discapacidad en el Perú"

ANEXO 2

Ficha para la identificación de pasivo ambiental en el subsector
hidrocarburo (OEFA)

FICHA PARA LA IDENTIFICACIÓN DE PASIVOS AMBIENTALES EN EL SUBSECTOR HIDROCARBUROS

Fecha de la visita: 27-may-14 Hora de la visita: 14:00 Nombre del evaluador: Irene Verónica Bello Durand Dirección / Unidad: OEFA - DE

I. IDENTIFICACIÓN Y UBICACIÓN

Localidad: Lobitos Distrito: Lobitos Provincia: Talara Región: Piura Código PERUPETRO: L_425 Estado Tiempo: Lluvioso Soleado Nublado (Descripción) El clima se presentó soleado con vientos de sur a norte.

Lote Proyecto Otros Nombre: V1 Área de operación:

Coordenadas UTM	Datum Geodésico: WGS84	Zona: 17	Norte: 9506162	Este: 468342	Altitud (m): 52	Precisión (m): ± 3
-----------------	------------------------	----------	----------------	--------------	-----------------	--------------------

Breve Descripción de la zona:

El área evaluada corresponde a la zona de vida desierto súper árido tropical (ds-T) su clima es cálido y seco con escasas precipitaciones. El terreno no tiene uso productivo actual y el suelo donde se ubica el pozo es areno gravoso. La vegetación predominante es un estrato arbustivo compuesto de especies típicas del bosque seco que ha sido removido en un radio de 15 m y prácticamente fuera del terraplén. El pozo se ubica al oeste de una colina con ligera pendiente sobre un terraplén recientemente reconstituido y con vía de acceso directo al pozo. No se observan cursos de agua activos ni viviendas asentadas en los alrededores tampoco actividades industriales/extractivas en operación dentro de un radio de 100 m a la redonda.

II. DESCRIPCIÓN DEL POSIBLE PASIVO AMBIENTAL

Tipo de Pasivo:	Pozo Abandonado <input checked="" type="radio"/>	Instalaciones mal Abandonadas <input type="radio"/>	Suelos Contaminados con Efluente o Derrame <input checked="" type="radio"/>	Emissiones <input checked="" type="radio"/>	Restos de Residuos <input type="radio"/>	Otros:
-----------------	--	---	---	---	--	--------

Descripción del Pasivo Ambiental:

Se ubica un pozo inactivo sobre un terreno habilitado tipo terraplén, el cual posee acceso vehicular directo. No se encuentra cercado pero si con identificación en el casing. El cabezal del pozo, está compuesto por un brida de 23 pulgadas de diámetro, la cual posee dos salidas laterales y une al casing de 9 pulgadas de diámetro y una tubería de reducción de 6 pulg de diámetro. El casing se proyecta al ambiente 0,7 m. Asimismo la presencia de dos válvulas de cierre (lateral y concéntrica) con claros signos de corrosión no garantiza un correcto estado de operación de estas, además de la ausencia de una válvula de cierre superior expone el pozo al ambiente. Se percibe emisiones gaseosas provenientes del pozo, así como suelo con presencia de hidrocarburos, sin embargo no se evidencia afloramientos ni fluido.

Área afectada aprox. (m2): 200

Profundidad aproximada del área afectada (m): 0.4

III. ACTIVIDADES QUE SE REALIZAN DENTRO DEL ÁREA DE INFLUENCIA

Actividades económicas:	Industrial <input type="checkbox"/>	Comercial <input type="checkbox"/>	Agropecuaria <input type="checkbox"/>	Otros: -----
Actividades recreativas:	Natación <input type="checkbox"/>	Caza <input type="checkbox"/>	Campo deportivo <input type="checkbox"/>	Otros: -----

IV. SITUACIÓN DEL ENTORNO

Entorno	Distancia aprox. (m)	Descripción
Viviendas	700	a la vivienda más cercana del distrito de Lobitos.
Infraestructura vial	500	A la vía principal asfaltada que llega al distrito de Lobitos.
Infraestructura urbana	-	No existe en un radio aproximado de 200 m a la redonda.
Áreas Agrícolas o Ganaderas	-	No existe en un radio aproximado de 200 m a la redonda.
Explotación forestal	-	No existe en un radio aproximado de 200 m a la redonda.
Bosque y/o Vegetación Natural	15	Estrato arbustivo compuesto por especies típicas del bosque seco
Especies y Ecosistemas en Protección	-	No existe en un radio aproximado de 200 m a la redonda.
Otros	-	Ninguna.

Observaciones Ninguna.

V. SITUACIÓN DEL AGUA (En caso de existir impacto al agua, a una distancia de hasta 100 m)

Cuerpo de agua cercano: No

Nombre del cuerpo de agua: No aplica.





FICHA PARA LA IDENTIFICACIÓN DE PASIVOS AMBIENTALES EN EL SUBSECTOR HIDROCARBUROS

Distancia aproximada (m) No determinado. Volumen o caudal aproximado: No determinado.

Descripción del cuerpo de agua: No aplica.

Uso del agua: No aplica.

VI. INFORMACIÓN COMPLEMENTARIA A LA DESCRIPCIÓN DEL PASIVO AMBIENTAL

Infraestructura encontrada (En caso de existir)	Campamentos, oficinas, talleres <input type="checkbox"/>	Caminos, pistas de aterrizaje, líneas férreas <input type="checkbox"/>	Líneas eléctricas <input type="checkbox"/>	Maquinaria pesada <input type="checkbox"/>
	Plantas de procesos abandonadas <input type="checkbox"/>	Generadores y transformadores eléctricos <input type="checkbox"/>	Otros ----	

Descripción de infraestructura: No aplica.

Tipo de Residuo (En caso de existir)	Material de desbroce <input type="checkbox"/>	Chatarra <input type="checkbox"/>	Industrial <input type="checkbox"/>	Desmonte <input type="checkbox"/>	Escoria <input type="checkbox"/>	Construcción <input type="checkbox"/>	Otros: ---
--------------------------------------	---	-----------------------------------	-------------------------------------	-----------------------------------	----------------------------------	---------------------------------------	------------

Descripción de los residuos, en caso de existir (Volumen, etc.): No aplica.

CALIDAD AMBIENTAL	CANTIDAD	Componente ambiental	Cantidad de contaminante que se encuentre mayor a 1% hasta 10% sobre el ECA o norma referencial <input type="radio"/>	Cantidad de contaminante que se encuentre mayor a 10% hasta 50% sobre el ECA o norma referencial <input type="radio"/>	Cantidad de contaminante que se encuentre mayor a 50% hasta 100% sobre el ECA o norma referencial <input type="radio"/>	Cantidad de contaminante que se encuentre mayor al 100% sobre el ECA o norma referencial <input checked="" type="radio"/>
		Infraestructura o residuos	Menor a 5 toneladas <input type="radio"/>	Entre 5 a 49 toneladas <input type="radio"/>	Entre 50 a 500 toneladas <input type="radio"/>	Mayor a 500 toneladas <input type="radio"/>
	Peligrosidad	Daños leves y reversibles <input type="radio"/>	Combustible <input checked="" type="radio"/>	Explosiva, inflamable, corrosiva <input type="radio"/>	Muy inflamable, muy tóxica, causa efectos irreversibles inmediatos <input type="radio"/>	
	Extensión	Presencia de población en un radio mayor a 1 km <input type="radio"/>	Presencia de población en un radio de 0,5 a 1 km <input checked="" type="radio"/>	Presencia de población en un radio menor de 0,5 km <input type="radio"/>	Presencia de población adyacente, localizada en el mismo lugar del pasivo <input type="radio"/>	
	Calidad del Medio	Pasivo ambiental que no afecte a los componentes ambientales <input type="radio"/>	Pasivo ambiental que se encuentre afectando en un componente ambiental, en al menos un parámetro establecido en el ECA o normal referencial <input checked="" type="radio"/>	Pasivo ambiental que se encuentre afectando en dos componentes ambientales, en al menos un parámetro por componente afectado establecido en el ECA o normal referencial <input type="radio"/>	Pasivo ambiental que se encuentre afectando dos o más componentes ambientales y dos o más parámetros por componente afectado establecido en el ECA o normal referencial <input type="radio"/>	
SALUD	Población afectada	Menor a 5 personas <input type="radio"/>	De 5 a 50 personas <input type="radio"/>	De 50 a 100 personas <input type="radio"/>	Más de 100 personas <input checked="" type="radio"/>	






FICHA PARA LA IDENTIFICACIÓN DE PASIVOS AMBIENTALES EN EL SUBSECTOR HIDROCARBUROS

SEGURIDAD DE LA POBLACIÓN	Accesibilidad	Para llegar se requiere de un vehículo de transporte (bote, helicóptero, avión) <input type="radio"/>	En vehículo, seguido de distancia corta a pie (mayor a 1 km) <input type="radio"/>	Recorrido largo a pie en vía no demarcada (mayor de 1 km) <input type="radio"/>	Adyacente a áreas pobladas, corta distancia a pie (menos de 1 km) <input checked="" type="radio"/>
	Potencial de colapso	Instalaciones con cimentación deteriorada y con construcciones deterioradas a nivel del suelo (menor a 1,5 m) <input checked="" type="radio"/>	Instalaciones con cimentación deteriorada y con construcciones inestables de poca elevación (entre 1,5 y 2,5 m de altura) <input type="radio"/>	Instalaciones con cimentación deteriorada y con construcciones inestables y elevadas (mayor a 2,5 m de altura) <input type="radio"/>	Instalaciones con cimentación deteriorada y con construcciones inestables y elevadas, con potencial caída de escombros (mayor a 2,5 m de altura) potencial caída de escombros <input type="radio"/>
	Presencia de cercos	Zona afectada con cercos y señales, ambos deteriorados <input type="radio"/>	Zona afectada cercada y no señalizada <input type="radio"/>	Zona afectada no cercada pero señalizada <input checked="" type="radio"/>	Zona afectada no cercada ni señalizada <input type="radio"/>
	Potencial de incendios o explosivos	Existen residuos explosivos y/o combustibles cuyas propiedades se encuentran neutralizadas <input checked="" type="radio"/>	Existen residuos explosivos y/o combustibles almacenados en infraestructuras deterioradas <input type="radio"/>	Existen residuos explosivos y/o combustibles abandonados en áreas cercadas <input type="radio"/>	Existen residuos explosivos y/o combustibles abandonados a la intemperie <input type="radio"/>

Nº Muestras Recolectadas:	Aire	Agua superficial	Agua subterránea	Sedimento	Suelo	Efluentes	Emisiones
	0	0	0	0	2	0	1
Laboratorio / Número de informe de laboratorio:	no aplica	no aplica	no aplica	no aplica	AGQ Perú S.A.C. S-14/17800 S-14/17801	no aplica	Ficha Emisiones Gaseosas N° 266 EM

Observaciones: Ninguna.


 Irene Verónica Bello Durand
 Unidad de Identificación de Pasivos Ambientales del Subsector Hidrocarburos
 Dirección de Evaluación



PERÚ

Ministerio
del Ambiente

Organismo de Evaluación y
Fiscalización Ambiental - OEFA

Dirección de Evaluación

"Año de la Promoción de la Industria Responsable y del Compromiso Climático"
"Decenio de las Personas con Discapacidad en el Perú"

ANEXO 3

Mapa de ubicación geográfica



PERÚ

Ministerio
del Ambiente

Organismo de Evaluación y
Fiscalización Ambiental - OEFA

Dirección de Evaluación

"Año de la Promoción de la Industria Responsable y del Compromiso Climático"
"Decenio de las Personas con Discapacidad en el Perú"

ANEXO 4

Reporte de Monitoreo de Suelo



PERÚ

Ministerio
del AmbienteOrganismo de Evaluación y
Fiscalización Ambiental - OEFA

FICHA SUELO

N° 310-SU

"Decenio de las Personas con Discapacidad en el Perú"
"Año de la Promoción de la Industria Responsable y del Compromiso Climático"

REPORTE DE MONITOREO AMBIENTAL EN EL MARCO DE LA IDENTIFICACIÓN DE PASIVOS AMBIENTALES DEL SUBSECTOR HIDROCARBUROS

1. DATOS DEL ADMINISTRADO

Actividad	Identificación de pasivos ambientales del subsector hidrocarburos en Lote VII/VI (ex Lote VI) - Pozo con código PERUPETRO L 425.
Localidad, distrito, provincia y departamento	Distrito de Lobitos, provincia Talara, departamento Piura.

2. DATOS DEL MONITOREO

Fecha inicio (dd-mm-aa)	27-05-2014
Fecha fin (dd-mm-aa)	27-05-2014
Equipo Técnico	Irene Verónica Bello Durand (Dirección de Evaluación)
	Guillermo Filer Aldana Schwartz (Dirección de Evaluación)

Puntos de monitoreo de suelo

N°	Código punto muestreo	Matriz	Fecha	Hora	Coordenadas UTM (Datum WGS84)			Descripción
					Zona	Este	Norte	
					1	F01102-SU01	SU	
2	F01102-SU02	SU	27/05/2014	14:50	17	468344	9506168	La muestra de suelo se tomó a 5.0 m de distancia del casing del Pozo y a una profundidad de 0.6 m de la superficie del suelo.

Protocolo de monitoreo

Guía para Muestreo de Suelos en el marco del Decreto Supremo N° 002-2013-MINAM, Estándares de Calidad Ambiental (ECA) para Suelo, aprobada con R.M. N° 085-2014-MINAM - Ministerio del Ambiente.

Parámetros a analizar

Matriz	Parámetros a analizar	Observaciones
Suelo	Fracción de Hidrocarburos F1 (C ₅ -C ₁₀) Fracción de Hidrocarburos F2 (C ₁₀ -C ₂₈) Fracción de Hidrocarburos F3 (C ₂₈ -C ₄₀)	Análisis en Laboratorio TDR N° 1169-LAB-2014



PERÚ

Ministerio
del Ambiente

Organismo de Evaluación y
Fiscalización Ambiental - OEFA

"Decenio de las Personas con Discapacidad en el Perú"
"Año de la Promoción de la Industria Responsable y del Compromiso Climático"

Laboratorio

AGQ Perú S.A.C

3. OBSERVACIONES

- El estado de tiempo en la zona se presentó nublado y con fuertes vientos de sur a norte.
- Esta ficha no incluye los resultados analíticos del monitoreo ambiental, por cuanto aún no se cuenta con los reportes de laboratorio.

4. ANEXOS



	Si	No
Copia de Cadena de Custodia con sello de recepción del laboratorio	x	
Registro fotográfico de cada muestra	x	

FECHA

San Isidro, 22 JUL. 2014

Irene Veronica Bello Durand
EVALUADORA





PERÚ

Ministerio
del Ambiente

Organismo de Evaluación y
Fiscalización Ambiental - OEFA

"Decenio de las Personas con Discapacidad en el Perú"
"Año de la Promoción de la Industria Responsable y del Compromiso Climático"

ANEXO I

Copia de Cadena de Custodia con sello de recepción del laboratorio



PERÚ

Ministerio
del Ambiente

Organismo de Evaluación y
Fiscalización Ambiental - OEFA

"Decenio de las Personas con Discapacidad en el Perú"
"Año de la Promoción de la Industria Responsable y del Compromiso Climático"

ANEXO II

Registro fotográfico



PERÚ


Ministerio
del Ambiente

Organismo de Evaluación y
Fiscalización Ambiental - OEFA

"Decenio de las Personas con Discapacidad en el Perú"
"Año de la Promoción de la Industria Responsable y del Compromiso Climático"



Fotografía N° 1. Toma de muestra de suelo en el punto F01102-SU01 ubicado a 1.0 m del Pozo L_425



Fotografía N° 1. Toma de muestra de suelo en el punto F01102-SU02 ubicado a 5 m del Pozo L_425



PERÚ

Ministerio
del Ambiente

Organismo de Evaluación y
Fiscalización Ambiental - OEFA

Oficina de Asesoría y Estudios

"Año de la Promoción de la Industria Responsable y del Compromiso Climático"
"Decenio de las Personas con Discapacidad en el Perú"

ANEXO 5

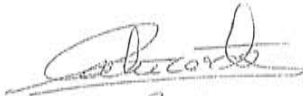
Informe de ensayo de laboratorio

INFORME DE ENSAYO

Nº de Referencia:	S-14/17800	Registrada en:	AGQ Perú	Cliente:	OEFA
Análisis:	S-2000 (TPHs C5-C40_a) (PE)	Centro Análisis:	AGQ España	Domicilio:	AV. REPUBLICA DE PANAMA 3542 SAN ISIDRO LIMA
Tipo Muestra:	SUELOS RD	Fecha Toma Muestra:	27/05/2014	Cod Cliente:	106327
Lugar de Muestreo:	PIURA-TALARA-LOBITOS	Fecha Recepción:	31/05/2014	Contrato:	PE14-0228-AMB
Punto de Muestreo:	F01102-SU01	Fecha Inicio:	06/06/2014	Cliente tercero:	
Muestreado por:	Cliente	Fecha Fin:	01/07/2014	PNT Muestreo	
Descripción:	TDR N° 1169 / F01102-SU01	Lote:			

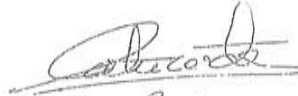
A continuación se expone el Informe de Ensayo y Anexo Técnico asociados a la muestra, en los cuales se pueden consultar toda la información relacionada con los ensayos realizados.

Los Resultados emitidos en este informe, no han sido corregidos con factores de recuperación. Siguiendo el protocolo recogido en nuestro manual de calidad, AGQ guardará bajo condiciones controladas la muestra durante un periodo determinado después de la finalización del análisis. Una vez transcurrido este periodo, la muestra será eliminada. Si desea información adicional o cualquier aclaración, no dude en ponerse en contacto con nosotros.



 P. A.

Mercedes Naranjo Vasco
 Resp. Lab. Inorgánico



 P. A.

Mercedes Naranjo Vasco
 Resp. Lab. Inorgánico



 P. A.

Jesús Pineda Valdecantos
 Resp. Lab. Orgánico

Fecha Emisión 27/14

Observaciones:

HORA DE MUESTREO: 14:00 H.

Autorizaciones - Homologaciones

EMPRESA COLABORADORA MINISTERIO MEDIO AMBIENTE - AUTORIZACION POR PARTE CONSEJERIA AGRICULTURA DE LA JUNTA DE ANDALUCIA - ENTIDAD COLABORADORA DE LA CONSEJERIA MEDIO AMBIENTE DE LA JUNTA DE ANDALUCIA (ECCMA) - AUTORIZACION DE LA CONSEJERIA AGRICULTURA DE LA COMUNIDAD VALENCIANA - HOMOLOGACION DE LA CONSEJERIA AGRICULTURA DE CASTILLA LA MANCHA

INFORME DE ENSAYO

Nº de Referencia: S-14/17800

Descripción: TDR Nº 1169 / F01102-SU01

Tipo Muestra: SUELOS RD

Fecha Fin: 01/07/2014

RESULTADOS ANALÍTICOS

Parámetro	Resultado	Unidades	CMA
Características Básicas			
Humedad	1,38	%	

Nota: L.D.T.: Límite de Determinación. SP: sólo parental. Los Resultados de este informe solo afectan a la muestra tal como es recibida en el laboratorio. Queda prohibida la reproducción parcial de este informe sin la aprobación por escrito del laboratorio. Las incertidumbres (expresadas como +/-2s) están recogidas en el anexo técnico adjunto. Los parámetros marcados con asterisco (*) no están incluidos en el Alcance de Acreditación. El cliente proporciona todos los datos asociados a la Toma de Muestras, cuando esta ha sido realizada por él. N/A: No Aplica. El método de análisis de multiresiduos no es el más adecuado para la determinación de S elemental, los valores obtenidos deben ser considerados como semicuantitativos y orientativos

INFORME DE ENSAYO

Nº de Referencia:	S-14/17800	Tipo Muestra:	SUELOS RD
Descripción:	TDR Nº 1169 / F01102-SU01	Fecha Fin:	01/07/2014

RESULTADOS ANALITICOS

Parámetro	Resultado	Unidades	CMA	Parámetro	Resultado	Unidades	CMA
Hidrocarburos							
Hidrocarb Totales >C10-C28	1161	mg/Kg		Hidrocarb Totales >C28-C40	6008	mg/Kg	
Hidrocarb Totales >C6-C10	< 10	mg/Kg		* Hidrocarburos Totales C5-C10	< 10	mg/Kg	
* Hidrocarb Totales >C5-C40	7169	mg/Kg		* Hidrocarburos Totales C5	< 10	mg/Kg	

Nota: L.D.T.: Límite de Determinación, SP: sólo parental. Los Resultados de este informe solo afectan a la muestra tal como es recibida en el laboratorio. Queda prohibida la reproducción parcial de este informe sin la aprobación por escrito del laboratorio. Las incertidumbres (expresadas como +/-2s) están recogidas en el anexo técnico adjunto. Los parámetros marcados con asterisco (*) no están incluidos en el Alcance de Acreditación. El cliente proporciona todos los datos asociados a la Toma de Muestras, cuando esta ha sido realizada por él. N/A: No Aplica. El método de análisis de multiresiduos no es el más adecuado para la determinación de S elemental, los valores obtenidos deben ser considerados como semicuantitativos y orientativos

INFORME DE ENSAYO

N° de Referencia: S-14/17800

Tipo Muestra: SUELOS RD

Descripción: TDR N° 1169 / F01102-SU01

Fecha Fin: 01/07/2014

ANEXO TECNICO

Parámetro	PNT	Técnica	Incert	Rango (1)
Características Básicas				
Humedad	PE-980	Gravimetría	±7%	0,1 - 50 %

Nota: L.D.T.: Límite de Determinación. SP: sólo parental. Los Resultados de este informe solo afectan a la muestra tal como es recibida en el laboratorio. Queda prohibida la reproducción parcial de este informe sin la aprobación por escrito del laboratorio. Las incertidumbres (expresadas como +/-2s) están recogidas en el anexo técnico adjunto. Los parámetros marcados con asterisco (*) no están incluidos en el Alcance de Acreditación. El cliente proporciona todos los datos asociados a la Toma de Muestras, cuando esta ha sido realizada por él. N/A: No Aplica. El método de análisis de multiresiduos no es el más adecuado para la determinación de S elemental, los valores obtenidos deben ser considerados como semicuantitativos y orientativos

INFORME DE ENSAYO

Nº de Referencia:	S-14/17800	Tipo Muestra:	SUELOS RD
Descripción:	TDR Nº 1169 / F01102-SU01	Fecha Fin:	01/07/2014

ANEXO TÉCNICO

Parámetro	Incert	Rango (1)	Parámetro	Incert	Rango (1)
Hidrocarburos					
PNT: PE-649 (EPA 8015D)					
		Técnica	Cromat CG FID/ECD		
Hidrocarb Totales >C10-C28	±27%	10 - 20000 mg/Kg	Hidrocarb Totales >C28-C40	±27%	10 - 20000 mg/Kg
Hidrocarb Totales >C6-C10	±27%	10 - 20000 mg/Kg	* Hidrocarburos Totales C5-C10	-	10 - 20000 mg/Kg
* Hidrocarb Totales >C5-C40	-	10 - 30000 mg/Kg	* Hidrocarburos Totales C5	-	10 - 20000 mg/Kg

Nota: L.D.T.: Límite de Determinación. SP: sólo parental. Los Resultados de este informe solo afectan a la muestra tal como es recibida en el laboratorio. Queda prohibida la reproducción parcial de este informe sin la aprobación por escrito del laboratorio. Las incertidumbres (expresadas como +/-2s) están recogidas en el anexo técnico adjunto. Los parámetros marcados con asterisco (*) no están incluidos en el Alcance de Acreditación. El cliente proporciona todos los datos asociados a la Toma de Muestras, cuando esta ha sido realizada por él. N/A: No Aplica. El método de análisis de multiresiduos no es el más adecuado para la determinación de S elemental, los valores obtenidos deben ser considerados como semicuantitativos y orientativos


(1) El rango mínimo se corresponde con el límite de Determinación, a partir del cual cuantificamos.

INFORME DE ENSAYO

Nº de Referencia:	S-14/17801	Registrada en:	AGQ Perú	Cliente:	OEFA
Análisis:	S-2000 (TPHs C5-C40_a) (PE)	Centro Análisis:	AGQ España	Domicilio:	AV. REPUBLICA DE PANAMA 3542 SAN ISIDRO LIMA
Tipo Muestra:	SUELOS RD	Fecha Toma Muestra:	27/05/2014	Cod Cliente:	106327
Lugar de Muestreo:	PIURA-TALARA-LOBITOS	Fecha Recepción:	31/05/2014	Contrato:	PE14-0228-AMB
Punto de Muestreo:	F01102-SU02	Fecha Inicio:	06/06/2014	Cliente tercero:	
Muestreado por:	Cliente	Fecha Fin:	01/07/2014	PNT Muestreo	
Lote:					
Descripción:	TDR Nº 1169 / F01102-SU02				


A continuación se expone el Informe de Ensayo y Anexo Técnico asociados a la muestra, en los cuales se pueden consultar toda la información relacionada con los ensayos realizados.

Los Resultados emitidos en este informe, no han sido corregidos con factores de recuperación. Siguiendo el protocolo recogido en nuestro manual de calidad, AGQ guardará bajo condiciones controladas la muestra durante un periodo determinado después de la finalización del análisis. Una vez transcurrido este periodo, la muestra será eliminada. Si desea información adicional o cualquier aclaración, no dude en ponerse en contacto con nosotros.



P. A.

Mercedes Naranjo Vasco
Resp. Lab. Inorgánico



P. A.

Jesús Pineda Valdecantos
Resp. Lab. Orgánico

Fecha Emisión 2/7/14

Observaciones:

HORA DE MUESTREO: 14:50 H.

Autorizaciones - Homologaciones

EMPRESA COLABORADORA MINISTERIO MEDIO AMBIENTE - AUTORIZACION POR PARTE CONSEJERIA AGRICULTURA DE LA JUNTA DE ANDALUCIA - ENTIDAD COLABORADORA DE LA CONSEJERIA MEDIO AMBIENTE DE LA JUNTA DE ANDALUCIA (ECCMA) - AUTORIZACION DE LA CONSEJERIA AGRICULTURA DE LA COMUNIDAD VALENCIANA - HOMOLOGACION DE LA CONSEJERIA AGRICULTURA DE CASTILLA LA MANCHA

INFORME DE ENSAYO

Nº de Referencia:	S-14/17801	Tipo Muestra:	SUELOS RD
Descripción:	TDR Nº 1169 / F01102-SU02	Fecha Fin:	01/07/2014

RESULTADOS ANALITICOS

Parámetro	Resultado	Unidades	CMA
Características Básicas			
Humedad	8,85	%	

Nota: L.D.T.: Límite de Determinación, SP: sólo parental. Los Resultados de este informe solo afectan a la muestra tal como es recibida en el laboratorio. Queda prohibida la reproducción parcial de este informe sin la aprobación por escrito del laboratorio. Las incertidumbres (expresadas como $\pm 2s$) están recogidas en el anexo técnico adjunto. Los parámetros marcados con asterisco (*) no están incluidos en el Alcance de Acreditación. El cliente proporciona todos los datos asociados a la Toma de Muestras, cuando esta ha sido realizada por él. N/A: No Aplica. El método de análisis de multiresiduos no es el más adecuado para la determinación de S elemental, los valores obtenidos deben ser considerados como semicuantitativos y orientativos

INFORME DE ENSAYO

Nº de Referencia: S-14/17801

Descripción: TDR Nº 1169 / F01102-SU02

Tipo Muestra: SUELOS RD

Fecha Fin: 01/07/2014

RESULTADOS ANALITICOS

Parámetro	Resultado	Unidades	CMA	Parámetro	Resultado	Unidades	CMA
Hidrocarburos							
Hidrocarb Totales >C10-C28	745	mg/Kg		Hidrocarb Totales >C28-C40	4607	mg/Kg	
Hidrocarb Totales >C6-C10	< 10	mg/Kg		* Hidrocarburos Totales C5-C10	< 10	mg/Kg	
* Hidrocarb Totales >C5-C40	5352	mg/Kg		* Hidrocarburos Totales C5	< 10	mg/Kg	

Nota: L.D.T.: Límite de Determinación. SP: sólo parental. Los Resultados de este informe solo afectan a la muestra tal como es recibida en el laboratorio. Queda prohibida la reproducción parcial de este informe sin la aprobación por escrito del laboratorio. Las incertidumbres (expresadas como +/-2s) están recogidas en el anexo técnico adjunto. Los parámetros marcados con asterisco (*) no están incluidos en el Alcance de Acreditación. El cliente proporciona todos los datos asociados a la Toma de Muestras, cuando esta ha sido realizada por él. N/A: No Aplica. El método de análisis de multiresiduos no es el más adecuado para la determinación de S elemental, los valores obtenidos deben ser considerados como semicuantitativos y orientativos

INFORME DE ENSAYO

Nº de Referencia:	S-14/17801	Tipo Muestra:	SUELOS RD
Descripción:	TDR Nº 1169 / F01102-SU02	Fecha Fin:	01/07/2014

ANEXO TECNICO

Parámetro	PNT	Técnica	Incert	Rango (1)
Características Básicas				
Humedad	PE-980	Gravimetría	±7%	0,1 - 50 %

Nota: L.D.T.: Límite de Determinación. SP: sólo parental. Los Resultados de este informe solo afectan a la muestra tal como es recibida en el laboratorio. Queda prohibida la reproducción parcial de este informe sin la aprobación por escrito del laboratorio. Las incertidumbres (expresadas como +/-2s) están recogidas en el anexo técnico adjunto. Los parámetros marcados con asterisco (*) no están incluidos en el Alcance de Acreditación. El cliente proporciona todos los datos asociados a la Toma de Muestras, cuando esta ha sido realizada por él. N/A: No Aplica. El método de análisis de multiresiduos no es el más adecuado para la determinación de S elemental, los valores obtenidos deben ser considerados como semicuantitativos y orientativos.

INFORME DE ENSAYO

Nº de Referencia: S-14/17801
 Descripción: TDR Nº 1169 / F01102-SU02
 Tipo Muestra: SUELOS RD
 Fecha Fin: 01/07/2014

ANEXO TECNICO

Parámetro	Incert	Rango (1)	Parámetro	Incert	Rango (1)
Hidrocarburos:					
PNT: PE-649 (EPA 8015D)					
Hidrocarb Totales >C10-C28	±27%	10 - 20000 mg/Kg	Hidrocarb Totales >C28-C40	±27%	10 - 20000 mg/Kg
Hidrocarb Totales >C6-C10	±27%	10 - 20000 mg/Kg	* Hidrocarburos Totales C5-C10	-	10 - 20000 mg/Kg
* Hidrocarb Totales >C5-C40	-	10 - 30000 mg/Kg	* Hidrocarburos Totales C5	-	10 - 20000 mg/Kg

Nota L.D.T.: Límite de Determinación. SP: sólo parental. Los Resultados de este informe solo afectan a la muestra tal como es recibida en el laboratorio. Queda prohibida la reproducción parcial de este informe sin la aprobación por escrito del laboratorio. Las incertidumbres (expresadas como +/-2s) están recogidas en el anexo técnico adjunto. Los parámetros marcados con asterisco (*) no están incluidos en el Alcance de Acreditación. El cliente proporciona todos los datos asociados a la Toma de Muestras, cuando esta ha sido realizada por él. N/A: No Aplica. El método de análisis de multiresiduos no es el más adecuado para la determinación de S elemental, los valores obtenidos deben ser considerados como semicuantitativos y orientativos

(1) El rango mínimo se corresponde con el límite de Determinación, a partir del cual cuantificamos.



PERÚ

Ministerio
del Ambiente

Organismo de Evaluación y
Fiscalización Ambiental - OEFA

Dirección de Evaluación

"Año de la Promoción de la Industria Responsable y del Compromiso Climático"
"Decenio de las Personas con Discapacidad en el Perú"

ANEXO 6

Reporte de Monitoreo de Emisiones Gaseosas Fugitivas



PERÚ

Ministerio
del AmbienteOrganismo de Evaluación y
Fiscalización Ambiental - OEFA

Dirección de Evaluación

FICHA
EMISIONES
N° 266 EM"Año de la Promoción de la Industria Responsable y del Compromiso Climático"
"Decenio de las Personas con Discapacidad en el Perú"

REPORTE DE MUESTREO AMBIENTAL DE EMISIONES GASEOSAS FUGITIVAS

I. OBJETO DEL REPORTE

El presente Reporte tiene por objeto presentar los resultados de las mediciones (lectura directa)¹ obtenidos durante la evaluación de campo realizada al Pozo L_425 y a su área circundante correspondiente a la Ficha OEFA F01102, ubicado en el distrito de Lobitos de la provincia Talara del departamento de Piura, llevado a cabo del 01 al 09 de octubre de 2014, en el marco de la identificación de pasivos ambientales del subsector hidrocarburos en el Lote VII/VI (ex Lote VII).

II. DATOS DEL MUESTREO

2.1 Equipo técnico

El equipo técnico designado para realizar las mediciones de las emisiones gaseosas fugitivas estuvo conformado por la siguiente persona:

- Juan Gamarra Rojas

2.2 Puntos de medición de emisiones gaseosas fugitivas

Debido a la ausencia de una guía de monitoreo nacional para emisiones fugitivas se tomaron de manera referencial las recomendaciones del manual técnico OSHA Technical Manual, Section II: Sampling, Measurement Methods and Instruments, Chapter 1 Personal Sampling For Air Contaminants, Chapter 3 Technical Equipment: Direct-Reading Instrumentation for Air Contaminants y se establecieron los siguientes puntos para la medición de emisiones:

N°	Código punto de medición	Matriz	Coordenadas UTM			Descripción
			(Datum WGS84)			
			Zona	Este	Norte	
1	F01102-EM01	Emisiones gaseosas	17	468341	9506162	La medición se realizó en la fuente de emisión, boca del pozo, con una duración de 15 minutos.
2	F01102-VA01	Verificación en alrededores	17	No aplica	No aplica	Medición referencial, se realizó en un recorrido en el área circundante alrededor del pozo en un radio de 1 a 3 m, con una duración de 10 minutos.

Se realizaron mediciones de los siguientes parámetros:

Matriz	Parámetros de medición
Emisiones gaseosas	<ul style="list-style-type: none"> - Compuestos Orgánicos Volátiles (COV_s) - Nivel Inferior de Explosividad (LEL) - Porcentaje de Oxígeno (% O₂) - Sulfuro de Hidrógeno (H₂S)

¹ Los resultados de las mediciones de lectura directa corresponden a los parámetros que deben ser evaluados in situ; por tanto, no requieren de un análisis de laboratorio.





2.3 Resultado de las mediciones

Para la medición de gases se empleó un equipo detector de gases marca MultiRAE Lite, modelo PGM6208, con número de serie MAB3Z081P4, obteniéndose los siguientes resultados:

Código de Punto de Medición	Fecha	Hora de inicio	Parámetros									
			LEL (%)		O ₂ (%)		H ₂ S (mg/m ³)			COVs (mg/m ³)		
			Min.	Max.	Min.	Max.	Min.	Max.	Prom.	Min.	Max.	Prom.
F01102-EM01	08/10/2014	18:10	0	0	20.9	20.9	0	0	0	0	212	9.4
F01102-VA01	08/10/2014	17:54	0	0	20.9	20.9	0	0	0	0	0	0.0

III. OBSERVACIONES

- El estado del tiempo se presentó con cielo nublado y vientos débiles.

IV. ANEXOS

1. Registro fotográfico de cada punto de medición.
2. Copia de certificado de calibración de equipo.
3. Tabla con registro detallado de datos.

San Isidro,

JUAN GAMARRA ROJAS
Tercero evaluador





PERÚ

Ministerio
del Ambiente

Organismo de Evaluación y
Fiscalización Ambiental - OEFA

Dirección de Evaluación

"Año de la Promoción de la Industria Responsable y del Compromiso Climático"
"Decenio de las Personas con Discapacidad en el Perú"

ANEXO I

Registro Fotográfico.



PERÚ

Ministerio
del Ambiente

Organismo de Evaluación y
Fiscalización Ambiental - OEFA

Dirección de Evaluación

"Año de la Promoción de la Industria Responsable y del Compromiso Climático"
"Decenio de las Personas con Discapacidad en el Perú"



Fotografía N° 1. Medición en el punto F01102-EM01, ubicado en boca del Pozo L_425.



Fotografía N° 2. Mediciones en F01102-VA01, recorrido en el área circundante alrededor del Pozo L_425.



PERÚ

Ministerio
del Ambiente

Organismo de Evaluación y
Fiscalización Ambiental - OEFA

Dirección de Evaluación

"Año de la Promoción de la Industria Responsable y del Compromiso Climático"
"Decenio de las Personas con Discapacidad en el Perú"

ANEXO II

Copia del Certificado de Calibración.



GRUPO ECOLOGICO &
INSTRUMENTAL S.A.C.

CERTIFICADO DE CONFORMIDAD

CERTIFICADO N°:000344-MAB3Z081P4

1. DATOS DEL INSTRUMENTO

Equipo	Fabricante	Modelo	Serial N°
Monitor de gases múltiples	Rae Systems Inc.	MultiRAE Lite - PGM6208	MAB3Z081P4

2. DATOS DE LOS SENSORES INSTALADOS

Sensor	Serial N°	N° de Parte	Vencimiento	Rango	Resolución
Oxígeno	SC03420054P2	C03-0942-000	Febrero 2015	0 a 30.0%	0.1%
Gases Combustibles	SC03110327N8	C03-0911-000	Febrero 2015	0 a 100% LEL	1% LEL
Sulfuro de Hidrógeno	SC03070251N7	C03-0907-000	Febrero 2015	0 a 100 ppm	1 ppm
Gases de VOC	SC03A30146QC	C03-0912-003	Marzo 2015	0 a 1000 ppm	1 ppm

3. VERIFICACIÓN DE CALIBRACIÓN

Sensor	Valor Correcto	Indica	Error
Oxígeno	99.9% (puro N2) Nitrógeno	0.0 %	0.0 %
Oxígeno	18.0% O2 (±2%) Oxígeno	18.0 %	0.0 %
Oxígeno	19.0% O2 (±2%) Oxígeno	19.00%	0.0 %
Oxígeno	20.9% O2 (±2%) Oxígeno	20.9 %	0.0 %
Combustible	50% LEL (±5%) Metano	50%	0.0 %
Gases de VOC	100 ppm (±2%) isobutileno	100 ppm	0.0 ppm
Sulfuro de hidrógeno	10 ppm (±2%) Sulfuro de Hidrogeno	10 ppm	0.0 ppm

4. CONDICIONES DEL LABORATORIO

Temperatura	Humedad Relativa	Presión Ambiental
23 °C	60 %	1003 hPa

5. EQUIPAMIENTO PARA EL BUMP TEST

Item	Fabricante	Model	Serial no.	Descripción
1.	Rae Systems Inc.	C-10	201212061	Regulador C-10 @ 1 L/min
2.	Rae Systems Inc.	CGA - 600	197032593	Regulador CGA- 600 @ 0.5L/min
3.	Rae Systems Inc.	600-0062-000	1496664 Cyl 39	Cilindro de Calibración O2 @ 0%
4.	Rae Systems Inc.	600-0061-001	1517811 Cyl 10	Cilindro de Calibración O2 @19%
5.	Rae Systems Inc.	600-0061-000	1514911 Cyl 76	Cilindro de Calibración O2 @ 20.9%
6.	Rae Systems Inc.	600-0002-000	1528479 Cyl 147	Cilindro de Calibración iC4H8 @ 100ppm VOC
7.	Rae Systems Inc.	600-0050-070	1527085 Cyl 59	Cilindro de Calibración O2@18% / CH4@50%LEL / CO@50ppm / H2S@10ppm

DECLARACIÓN DE PRUEBAS & CONFORMIDAD

- De esta manera la empresa Grupo Ecológico & Instrumental S.A.C. declara que este instrumento ha sido verificado en su calibración y probado en el cumplimiento de los procedimientos del fabricante y cumple con todas las especificaciones dadas en el Manual (s) o los superan, respectivamente para la configuración habilitada para los sensores de VOC, H2S, LEL y O2.
- La verificación de la calibración se realizó con los gases patrones y es atribuible de referencia estándar.
- La información que aparece en esta ficha técnica se ha elaborado específicamente para este instrumento. Este formato se llena con la información del equipamiento y procedimientos que permitan la verificación integral de aseguramiento de la calidad de los datos suministrados en este documento.

Especialista Certificado: Henry Pereda. 

Lima, Fecha: 29-08-2014
Vence: 28-02-2015

GRUPO ECOLOGICO & INSTRUMENTAL S.A.C.

www.grupoei.com

Dirección: Av. Víctor Larrea 1000 Lima 04 Perú



PERÚ

Ministerio
del Ambiente

Organismo de Evaluación y
Fiscalización Ambiental - OEFA

Dirección de Evaluación

"Año de la Promoción de la Industria Responsable y del Compromiso Climático"
"Decenio de las Personas con Discapacidad en el Perú"

ANEXO III

Registro de datos.



PERÚ

Ministerio
del AmbienteOrganismo de Evaluación y
Fiscalización Ambiental - OEFA

Dirección de Evaluación

"Año de la Promoción de la Industria Responsable y del Compromiso Climático"
"Decenio de las Personas con Discapacidad en el Perú"

REGISTRO DE DATOS

F01102-EM01													
Dato	Fecha/Hora	LEL(%LEL)	LEL(%LEL)	LEL(%LEL)	OXY(%)	OXY(%)	OXY(%)	H ₂ S(mg/m ³)	H ₂ S(mg/m ³)	H ₂ S(mg/m ³)	VOC(mg/m ³)	VOC(mg/m ³)	VOC(mg/m ³)
		(Min)	(Avg)	(Max)	(Min)	(Avg)	(Max)	(Min)	(Avg)	(Max)	(Min)	(Avg)	(Max)
1	08/10/2014 18:10:19	0	0	0	20.9	20.9	20.9	0	0	0	0	1	3
2	08/10/2014 18:10:49	0	0	0	20.9	20.9	20.9	0	0	0	0	1	2
3	08/10/2014 18:11:19	0	0	0	20.9	20.9	20.9	0	0	0	0	0	1
4	08/10/2014 18:11:49	0	0	0	20.9	20.9	20.9	0	0	0	0	1	1
5	08/10/2014 18:12:19	0	0	0	20.9	20.9	20.9	0	0	0	0	0	1
6	08/10/2014 18:12:49	0	0	0	20.9	20.9	20.9	0	0	0	0	0	1
7	08/10/2014 18:13:19	0	0	0	20.9	20.9	20.9	0	0	0	0	0	1
8	08/10/2014 18:13:49	0	0	0	20.9	20.9	20.9	0	0	0	0	0	1
9	08/10/2014 18:14:19	0	0	0	20.9	20.9	20.9	0	0	0	0	0	1
10	08/10/2014 18:14:49	0	0	0	20.9	20.9	20.9	0	0	0	0	1	2
11	08/10/2014 18:15:19	0	0	0	20.9	20.9	20.9	0	0	0	0	0	1
12	08/10/2014 18:15:49	0	0	0	20.9	20.9	20.9	0	0	0	0	1	1
13	08/10/2014 18:16:19	0	0	0	20.9	20.9	20.9	0	0	0	0	1	3
14	08/10/2014 18:16:49	0	0	0	20.9	20.9	20.9	0	0	0	0	0	1
15	08/10/2014 18:17:19	0	0	0	20.9	20.9	20.9	0	0	0	0	0	1
16	08/10/2014 18:17:49	0	0	0	20.9	20.9	20.9	0	0	0	0	5	15
17	08/10/2014 18:18:19	0	0	0	20.9	20.9	20.9	0	0	0	1	2	19
18	08/10/2014 18:18:49	0	0	0	20.9	20.9	20.9	0	0	0	5	13	26
19	08/10/2014 18:19:19	0	0	0	20.9	20.9	20.9	0	0	0	1	2	4
20	08/10/2014 18:19:49	0	0	0	20.9	20.9	20.9	0	0	0	1	17	45
21	08/10/2014 18:20:19	0	0	0	20.9	20.9	20.9	0	0	0	2	3	6
22	08/10/2014 18:20:49	0	0	0	20.9	20.9	20.9	0	0	0	1	4	8
23	08/10/2014 18:21:19	0	0	0	20.9	20.9	20.9	0	0	0	1	5	15
24	08/10/2014 18:21:49	0	0	0	20.9	20.9	20.9	0	0	0	1	13	93
25	08/10/2014 18:22:19	0	0	0	20.9	20.9	20.9	0	0	0	7	62	159
26	08/10/2014 18:22:49	0	0	0	20.9	20.9	20.9	0	0	0	18	92	191
27	08/10/2014 18:23:19	0	0	0	20.9	20.9	20.9	0	0	0	6	53	212
28	08/10/2014 18:23:49	0	0	0	20.9	20.9	20.9	0	0	0	2	4	16
29	08/10/2014 18:24:19	0	0	0	20.9	20.9	20.9	0	0	0	1	1	2
30	08/10/2014 18:24:49	0	0	0	20.9	20.9	20.9	0	0	0	1	1	1

F01102-VA01													
Dato	Fecha/Hora	LEL(%LEL)	LEL(%LEL)	LEL(%LEL)	OXY(%)	OXY(%)	OXY(%)	H ₂ S(mg/m ³)	H ₂ S(mg/m ³)	H ₂ S(mg/m ³)	VOC(mg/m ³)	VOC(mg/m ³)	VOC(mg/m ³)
		(Min)	(Avg)	(Max)	(Min)	(Avg)	(Max)	(Min)	(Avg)	(Max)	(Min)	(Avg)	(Max)
1	08/10/2014 17:54:19	0	0	0	20.9	20.9	20.9	0	0	0	0	0	0
2	08/10/2014 17:54:49	0	0	0	20.9	20.9	20.9	0	0	0	0	0	0
3	08/10/2014 17:55:19	0	0	0	20.9	20.9	20.9	0	0	0	0	0	0
4	08/10/2014 17:55:49	0	0	0	20.9	20.9	20.9	0	0	0	0	0	0
5	08/10/2014 17:56:19	0	0	0	20.9	20.9	20.9	0	0	0	0	0	0
6	08/10/2014 17:56:49	0	0	0	20.9	20.9	20.9	0	0	0	0	0	0
7	08/10/2014 17:57:19	0	0	0	20.9	20.9	20.9	0	0	0	0	0	0
8	08/10/2014 17:57:49	0	0	0	20.9	20.9	20.9	0	0	0	0	0	0
9	08/10/2014 17:58:19	0	0	0	20.9	20.9	20.9	0	0	0	0	0	0
10	08/10/2014 17:58:49	0	0	0	20.9	20.9	20.9	0	0	0	0	0	0
11	08/10/2014 17:59:19	0	0	0	20.9	20.9	20.9	0	0	0	0	0	0
12	08/10/2014 17:59:49	0	0	0	20.9	20.9	20.9	0	0	0	0	0	0
13	08/10/2014 18:00:19	0	0	0	20.9	20.9	20.9	0	0	0	0	0	0
14	08/10/2014 18:00:49	0	0	0	20.9	20.9	20.9	0	0	0	0	0	0
15	08/10/2014 18:01:19	0	0	0	20.9	20.9	20.9	0	0	0	0	0	0
16	08/10/2014 18:01:49	0	0	0	20.9	20.9	20.9	0	0	0	0	0	0
17	08/10/2014 18:02:19	0	0	0	20.9	20.9	20.9	0	0	0	0	0	0
18	08/10/2014 18:02:49	0	0	0	20.9	20.9	20.9	0	0	0	0	0	0
19	08/10/2014 18:03:19	0	0	0	20.9	20.9	20.9	0	0	0	0	0	0
20	08/10/2014 18:03:49	0	0	0	20.9	20.9	20.9	0	0	0	0	0	0



PERÚ

Ministerio
del Ambiente

Organismo de Evaluación y
Fiscalización Ambiental - OEFA

Dirección de Evaluación

"Año de la Promoción de la Industria Responsable y del Compromiso Climático"
"Decenio de las Personas con Discapacidad en el Perú"

ANEXO 7

Ficha de información de pozo (fuente: Estudio PERUPETRO)



INFORMACIÓN DE POZO

Pozo	L_425	Área	Lobo I	Lote	VI
Coordenada Este		Coordenada Norte			
Cía Operadora	Sapet				
Cía Perforació	Compañía Petrolera Lobitos				
Prioridad de Abandono		Profundidad total	4220		
Fecha de Perforación	01/05/1930	Profundidad efectiva	3157		
Fecha de Completación	04/05/1931				
Casing de Superficie e Intermedios	13" IJC, 10 3/4" IJC, 9" IJC				
Profundidad de casing de Superficie e Intermedios	1096'-980', 1858'-13', 3193'-1779'				
Casing de producción y laines	7" IJC, 6" IJC				
Profundidad de casing de producción y laines	3724'-3157', 4194'-3658'				
Intervalos Perforados	4194'-3936', 2058'-2227'				
Tope Cemento		Formaciones	L. Caverno, Terebratula		
Tipo y Cantidad de Tapones	Cemento (1)				
Profundidad de tapones	4220'				
Tope de Tapones	3157	Estado	Abandonado productor de petróleo		
Intervalos abiertos	2058'-2227'	Fecha de último Estado	12/05/1959		
Adecuadamente abandonado	No	Último Servicio de Pozos			
Cumple con Legislación	No	Fecha Último Servicio de Pozos			
Impacto Ambiental y Seguridad					
Código Intervención	2A	Se encuentra entre Construcciones			
Estado del pozo	ATA	Acceso			
Identificado		Terraplèn			
Rx Abandono		Foto			
Observaciones	Hizo W.O. En Jun '59, aisló Caverno y abrió Terebratula, RPR: 35 x 0 BPD. Caverno quedó con 4 BPD. Reactivar.				



PERÚ

Ministerio
del Ambiente

Organismo de Evaluación y
Fiscalización Ambiental - OEFA

Dirección de Evaluación

"Año de la Promoción de la Industria Responsable y del Compromiso Climático"
"Decenio de las Personas con Discapacidad en el Perú"

Lineamiento 2008-1-0002

ANEXO 8

Ficha de identificación de Pasivos Ambientales del OSINERGMIN

Número: 517

Fecha: 27 de abril de 2010

1. LOCALIZACIÓN

Lote: VI

Área de Producción : Yacimiento Lobo I

Distrito: Lobitos

Provincia: Talara

Región: Piura

Identificación del Pozo según PERUPETRO : L_425

Coordenadas UTM in situ (Sistema WGS84)

Zona

Norte

Este

17

9506160

468343

2. DESCRIPCIÓN DEL PASIVO AMBIENTAL

Este es un pozo ATA, con el casing abierto y expuesto unos 30 cm. sobre la superficie; con presencia de suelo con hidrocarburos Sin vías de acceso hasta el lugar y esta colindante a una quebrada seca. La vegetación de la zona es el "algarrobo" (*Prosopis sp*), "faique" (*Acacia sp*), "sapote" (*Capparis scabrída*) "bichayo" (*Capparis crotonoides*), entre otras especies.

3. REGISTRO FOTOGRÁFICO

4. CAUSA / ORIGEN

El inadecuado abandono del pozo.

5. TIPOS DE PASIVOS AMBIENTALES (Marque con X el que corresponda).

Pozos abandonados	X	Efluentes	
Instalaciones mal abandonadas		Emisiones	
Suelos contaminados	X	Restos o depósitos de residuos	

6. CATEGORÍA AMBIENTAL (Marque con X el que corresponda).

Contaminación Ambiental	X	Aspectos de interés Humano	
Aspectos Estéticos		Ecológico	X

7. TITULAR ACTUAL

Sapet Development Peru Inc. Sucursal Perú.

8. TITULAR (S) ANTERIOR (ES)

Compañía Petrolera Lobitos (fecha de perforación el 03 de mayo de 1931) y Petroperú (fecha de abandono el 01 de diciembre de 1968).

9. RESULTADO DE MONITOREOS (En caso aplique) (Preliminar)

NO APLICA

10. OBSERVACIONES

El Informe Final de Pasivos Ambientales – Estudio de Pozos ATA, APA y DPA de PERUPETRO S.A. de setiembre de 2002, determina que el pozo identificado como L_425 es un pozo ATA.

