



INFORME N° 891 - 2014-OEFA/DE-SDCA



A : **JOSÉ IGNACIO PEÑA DE CÁRDENAS**
Director de Evaluación

DE : **ADY ROSIN CHINCHAY TUESTA**
Subdirectora de Calidad Ambiental

CARLOS ALLEN GUILLÉN PANTIGOZO
Coordinador de la Unidad de Identificación de Pasivos Ambientales del Subsector Hidrocarburos

FRANCISCO JAVIER MÉNDEZ MENDOZA
Unidad de Identificación de Pasivos Ambientales del Subsector Hidrocarburos

ASUNTO : Identificación de pasivo ambiental del subsector hidrocarburos con código de Ficha OEFA F00360, ubicado en el Lote VII/VI (ex Lote VII), en el distrito de Pariñas de la provincia de Talara del departamento de Piura.

FECHA : San Isidro, 16 OCT. 2014

El presente informe de identificación de pasivo ambiental del subsector hidrocarburos ha sido elaborado en el marco de la Ley N° 29134 - Ley que regula los pasivos ambientales del subsector hidrocarburos¹ y su Reglamento², así como en aplicación de la Directiva N° 001-2013-OEFA/CD³. El informe corresponde al pasivo ambiental identificado con Ficha OEFA F00360, constituido por un pozo mal abandonado identificado por PERUPETRO como Pozo T1049, que presenta suelo contaminado en el área circundante al pozo, ubicado en el Lote VII/VI (ex Lote VII) en el distrito de Pariñas de la provincia de Talara del departamento de Piura, el cual fue verificado en campo el 30 de mayo de 2013 y complementado con una evaluación in situ el 03 de marzo de 2014.

I. MARCO NORMATIVO

- Mediante la Ley N° 29134 - Ley que regula los pasivos ambientales del subsector hidrocarburos, se establecen las reglas aplicables a la gestión de los pasivos ambientales en las actividades del subsector hidrocarburos, con la finalidad de reducir o eliminar sus impactos negativos en la salud, la población, el ecosistema circundante y la propiedad.
- El Artículo 2° de la citada Ley, define a los pasivos ambientales como aquellos pozos e instalaciones mal abandonados, los suelos contaminados, los efluentes, emisiones, restos o depósitos de residuos ubicados en cualquier lugar del territorio nacional, incluyendo el zócalo marino, producidos como consecuencia de operaciones en el subsector hidrocarburos, realizadas por parte de empresas que han cesado sus actividades en el área donde se produjeron dichos impactos.
- El Numeral 6.3 del Artículo 6° del Reglamento de la Ley N° 29134, aprobado mediante Decreto Supremo N° 004-2011-EM, dispone que la autoridad a cargo de la fiscalización y



¹ Publicado en el diario oficial El Peruano el 17 de noviembre de 2007.

² Decreto Supremo N° 004-2011-EM.

³ Directiva N° 001-2013-OEFA/CD - Directiva para la identificación de pasivos ambientales en el subsector hidrocarburos a cargo del OEFA y la Metodología para la Estimación del Nivel de Riesgo de Pasivos Ambientales en el Subsector Hidrocarburos, aprobada con Resolución de Consejo Directivo N° 022-2013-OEFA/CD del 22 de mayo de 2013.



sanción del cumplimiento de las obligaciones ambientales contenidas en el Reglamento de la Ley N° 29134 es el Organismo Supervisor de la Inversión en Energía y Minería - OSINERGMIN, en tanto no se efectúe la transferencia de funciones de evaluación, supervisión, fiscalización, control y sanción en materia ambiental al Organismo de Evaluación y Fiscalización Ambiental - OEFA, de acuerdo a lo establecido en la Primera Disposición Complementaria Transitoria de la Ley N° 29325 y el Decreto Supremo N° 001-2010-MINAM.

4. Con la finalidad de dar cumplimiento a lo dispuesto en la Ley N° 29325, y dentro del proceso gradual de transferencia de las funciones de las entidades del Gobierno Nacional con competencias en evaluación, supervisión, fiscalización, control y sanción ambiental, mediante Decreto Supremo N° 001-2010-MINAM se aprobó el inicio del proceso de transferencia de las funciones de supervisión, fiscalización y sanción en materia ambiental del OSINERGMIN al OEFA, y posteriormente por medio de la Resolución Ministerial N° 042-2013-MINAM, publicada el 19 de febrero de 2013, el Ministerio del Ambiente precisó que el OEFA es competente para ejercer la función de identificación de pasivos ambientales de hidrocarburos, en el marco de lo establecido en la Ley N° 29134 y su Reglamento.
5. Asimismo, mediante Resolución de Consejo Directivo N° 022-2013-OEFA/CD del 22 de mayo de 2013, se aprobó la Directiva N° 001-2013-OEFA/CD - Directiva para la identificación de pasivos ambientales en el subsector hidrocarburos a cargo del OEFA y la Metodología para la Estimación del Nivel de Riesgo de Pasivos Ambientales en el Subsector Hidrocarburos.

A continuación se detallan las acciones desarrolladas:

II. IDENTIFICACIÓN DE PASIVO AMBIENTAL DEL SUBSECTOR HIDROCARBUROS CON CÓDIGO DE FICHA OEFA F00360

II.1 Revisión Documentaria

6. Entre los años 2001 y 2002, PERUPETRO S.A. (en adelante, PERUPETRO) realizó el estudio denominado "Pasivos Ambientales - Estudio de Pozos ATA, APA y DPA"⁴ (en adelante, Estudio PERUPETRO), evaluándose un total de 8 944 pozos, los cuales fueron clasificados con un código de intervención⁵, para priorizar su abandono o considerarlo dentro de un programa de rehabilitación.
7. De acuerdo al Estudio PERUPETRO, 401 pozos fueron clasificados con los códigos 1A y 1B; sin embargo, se priorizaron los trabajos de abandono de 204 pozos ubicados en los campos del noroeste del Perú, así como los pozos ubicados en el sector Pirín y Ahuallane en Puno, en la medida que representaban un mayor peligro a la seguridad integral de las personas. La ejecución del programa de abandono técnico definitivo de dichos pozos estuvo a cargo de PETROPERÚ S.A. (en adelante, PETROPERÚ), según la autorización dispuesta en el Artículo 6° de la Ley N° 28880 - Ley que autoriza Crédito Suplementario en el Presupuesto del Sector Público para el Año Fiscal 2006 y dicta otras medidas.
8. Asimismo, entre los años 2009 y 2010, el OSINERGMIN realizó trabajos de identificación de pasivos ambientales del subsector hidrocarburos, identificándose 6 271 pozos, de los cuales 4 634 fueron considerados pasivos ambientales, de acuerdo a los informes números 19853-

Pozo ATA: Pozo con abandono temporal.
Pozo APA: Pozo con abandono permanente.
Pozo DPA: Pozo abandonado durante la perforación.

5. 1A: Pozos que necesitan abandono permanente, por constituir un verdadero peligro a la seguridad integral de las personas.
1B: Pozos que necesitan abandono permanente, porque potencialmente pueden contaminar el ambiente.
1C: Pozos secos, productores de agua, que no contaminan el ambiente y no son un peligro para las personas.
2A: Pozos que de alguna forma debe considerarse su rehabilitación, ya sea para ponerlos en producción o para incluirlos dentro de proyectos de recuperación mejorada.





OS-GFHL/UMAL, 7426-2010-OS-GFHL/UEEL y 13609-2010-OS-GFHL/UPPD del OSINERGMIN. Sin embargo, no todos los pozos identificados y evaluados cumplen con la definición de pasivo ambiental, de acuerdo a lo establecido en el Artículo 2° de la Ley N° 29134 - Ley que regula los Pasivos Ambientales del Subsector Hidrocarburos.

9. De la revisión documentaria, se tiene que el pasivo ambiental evaluado corresponde a un pozo inactivo, considerado en el Estudio PERUPETRO como un pozo ATA con código de intervención 2A; es decir, un pozo con abandono temporal, respecto del cual debe considerarse su rehabilitación, ya sea para ponerlo en producción o para incluirlo dentro de proyectos de recuperación mejorada, presenta intervalos perforados y no cuenta con tapones de abandono. Así mismo, no cumple con la legislación de la época en la que fue elaborado el Estudio PERUPETRO. Según el registro del OSINERGMIN, el pozo presenta casing con tierra en su interior y suelo impregnado con hidrocarburos (ver anexos 6 y 7).

II.2 Descripción del pasivo ambiental y área circundante

II.2.1 Identificación del área

10. De la revisión del contenido correspondiente a la Línea Base del Estudio de Impacto Ambiental para el proyecto de "Perforación de 3 022 pozos de desarrollo y Prospección Sísmica 2D de 59 km", aprobado por Resolución Directoral N° 203-2012-MEM/AAE, se pudo determinar que el Pozo T1049 está ubicado en una zona de vida de "Desierto Superárido", con características geomorfológicas de "Planicie - Llanura".
11. El área evaluada se enmarca en una zona de paisaje dominante caracterizado por presentar planicies o tablazos, se puede observar también la presencia de lomas y colinas. Asimismo, la zona evaluada presenta escasa vegetación.

II.2.2 Descripción del pasivo ambiental

12. Durante la evaluación in situ realizada por el OEFA el 30 de mayo de 2013, se observó un pozo inactivo, ubicado en terreno no habilitado. Asimismo, el pozo presenta tubo expuesto corroído de aproximadamente 0,10 m sobre el nivel del suelo, con acumulación de tierra en su interior, sin válvulas ni cabezal. (ver anexos 1, 2 y 3).
13. Para la evaluación del suelo en el área circundante al pozo se realizó un recorrido y exploración, con la finalidad de determinar la presencia de hidrocarburos estableciéndose la ubicación de los puntos de muestreo de suelo, tras el análisis de las muestras recolectadas, los resultados de los reportes de ensayo de laboratorio determinan que la concentración de la fracción de hidrocarburos F2 supera la concentración establecida en el Estándar de Calidad Ambiental para Suelo de uso agrícola aprobado por el Decreto Supremo N° 002-2013-MINAM, evidenciando la presencia de suelo contaminado con hidrocarburos, como se detalla en el Item II.3.
14. En ese sentido, de la revisión de los antecedentes y las observaciones en campo se tiene que el pozo se encuentra mal abandonado, toda vez que no se encuentra herméticamente cerrado ni en condiciones seguras para el abandono, conforme se establece en el Decreto Supremo N° 032-2004-EM - Reglamento de las Actividades de Exploración y Explotación de Hidrocarburos⁶. Además de presentar suelo contaminado con hidrocarburo en el área circundante al pozo.

⁶ Decreto Supremo N° 032-2004-EM - Reglamento de las Actividades de Exploración y Explotación de Hidrocarburos.
Artículo 2°.- Definiciones
(...)
"Abandono del Pozo: Trabajos que se efectúan para dejar herméticamente cerrado y en condiciones seguras un Pozo."
(...)



**II.3 Identificación de contaminantes y toma de muestras****II.3.1 Calidad del suelo**

15. Debido a la presencia de suelo impregnado con hidrocarburo a nivel superficial, se realizó la toma de dos muestras puntuales de suelo para su correspondiente análisis en un laboratorio acreditado por INDECOPI. Para la toma de muestra se siguieron los criterios establecidos en la "Guía para Muestreo y Análisis de Suelo" del Ministerio de Energía y Minas del año 2000 debido a que el muestreo de suelo se realizó el 03 de marzo de 2014.
16. La descripción y ubicación de los puntos de muestreo; así como, los parámetros analizados en laboratorio se detallan en la Tabla 1.

Tabla 1: Puntos de Muestreo

Matriz	Código del punto de muestreo	Parámetros analizados	Descripción	WGS 84 ZONA 17M	
				ESTE (m)	NORTE (m)
SUELO	F00360-SU01	FH F1 (C ₆ -C ₁₀)* FH F2 (C ₁₀ -C ₂₈) FH F3 (C ₂₈ -C ₄₀)	Muestra tomada a 1 m al norte del pozo y a una profundidad de 0,55 m a 0,65 m.	470635	9481270
SUELO	F00360-SU02	FH F1 (C ₆ -C ₁₀)* FH F2 (C ₁₀ -C ₂₈) FH F3 (C ₂₈ -C ₄₀)	Muestra tomada a 4 m al sur del pozo y a una profundidad de 0,6 m a 0,7 m.	470633	9481266

FH F1: Fracción de hidrocarburos F1 (C₆-C₁₀)FH F2: Fracción de hidrocarburos F2 (C₁₀-C₂₈)FH F3: Fracción de hidrocarburos F3 (C₂₈-C₄₀)* De manera referencial, dado que el ECA considera la Fracción de hidrocarburos F1 (C₅-C₁₀).

17. Los resultados obtenidos en laboratorio fueron comparados con el Estándar de Calidad Ambiental para Suelo de uso agrícola (Decreto Supremo N° 002-2013-MINAM), dado que no se ha observado actividad industrial / extractiva en curso en los alrededores a la ubicación del pozo, además de presentar flora y fauna nativa. Se obtuvieron los siguientes resultados de laboratorio (ver anexo 5):

Tabla 2: Resultado de los análisis fisicoquímicos realizados

Matriz	Código de muestra	Parámetros analizados	Resultado	Unidad	ECA o norma referencial	% que se encuentra por encima del ECA o norma referencial	Laboratorio	Número de informe de ensayo de laboratorio
SUELO	F00360-SU01	FH F1 (C ₆ -C ₁₀)*	< 6	mg/kg	200	No supera	INSPECTORATE	31461L/14-MA
SUELO	F00360-SU01	FH F2 (C ₁₀ -C ₂₈)	1 296,86	mg/kg	1 200	8%	INSPECTORATE	31461L/14-MA
SUELO	F00360-SU01	FH F3 (C ₂₈ -C ₄₀)	493,35	mg/kg	3 000	No supera	INSPECTORATE	31461L/14-MA
SUELO	F00360-SU02	FH F1 (C ₆ -C ₁₀)*	< 6	mg/kg	200	No supera	INSPECTORATE	31461L/14-MA
SUELO	F00360-SU02	FH F2 (C ₁₀ -C ₂₈)	1 506,32	mg/kg	1 200	25%	INSPECTORATE	31461L/14-MA
SUELO	F00360-SU02	FH F3 (C ₂₈ -C ₄₀)	123,41	mg/kg	3 000	No supera	INSPECTORATE	31461L/14-MA

FH F1: Fracción de hidrocarburos F1 (C₆-C₁₀)FH F2: Fracción de hidrocarburos F2 (C₁₀-C₂₈)FH F3: Fracción de hidrocarburos F3 (C₂₈-C₄₀)* De manera referencial, dado que el ECA considera la Fracción de hidrocarburos F1 (C₅-C₁₀)

18. Los resultados obtenidos del análisis en laboratorio evidencian la presencia de suelo contaminado con hidrocarburos, dado que la concentración correspondiente a la Fracción de hidrocarburos F2 supera el ECA para suelo de uso agrícola





19. A continuación se realiza la estimación del nivel de riesgo en función del parámetro F2 debido a que presentó el valor más alto en la valoración (% que supera el ECA) entre el resto de parámetros considerados para la evaluación.

II.4 Estimación del Nivel de Riesgo

20. La estimación del nivel de riesgo del pasivo ambiental, se evaluó conforme a los lineamientos establecidos en la Metodología para la Estimación del Nivel de Riesgo de Pasivos Ambientales en el Subsector Hidrocarburos aprobada por Resolución de Consejo Directivo N° 022-2013-OEFA/CD.

II.4.1 Salud

Identificación de peligros

21. Existe presencia de suelo contaminado con hidrocarburo a nivel superficial, que puede afectar la salud de la población en caso exista un contacto directo continuo y/o manipulación continua (sin la adecuada protección) con este suelo.

Estimación de la probabilidad

22. La probabilidad de ocurrencia de peligros se evaluó in situ y en gabinete, conforme a los lineamientos de la Metodología para la Estimación del Nivel de Riesgo de Pasivos Ambientales en el Subsector Hidrocarburos, conforme al siguiente detalle:

Probabilidad de la ocurrencia	Valor
Debido a la permanente presencia de suelo contaminado con hidrocarburo y a las condiciones en las que se encuentra el pozo, se estima que ocurre de manera continua.	5

Fuente: Elaboración propia (Cuadro N° 1 de la Metodología para la Estimación del Nivel de Riesgo de Pasivos Ambientales en el Subsector Hidrocarburos).

Estimación de la consecuencia en la salud

23. La consecuencia en la salud, se evaluó in situ y en gabinete, conforme a los lineamientos establecidos en la Metodología para la Estimación del Nivel de Riesgo de Pasivos Ambientales en el Subsector Hidrocarburos, como se detalla a continuación.

$$\text{Salud} = C + 2(P) + E + \text{Pobl.}$$

Factores	Escenarios	Puntuación
Cantidad (C)	De los resultados del análisis de las muestras de suelo alrededor del pozo, se encontraron valores de concentración para la Fracción de hidrocarburos F2 se encuentra 25% por encima del ECA para suelo de uso agrícola.	2
Peligrosidad (P)	Existe suelo contaminado con hidrocarburos en el área circundante al pozo y una de las propiedades intrínsecas de los hidrocarburos es ser combustible.	2* x (2)





Factores	Escenarios	Puntuación
Extensión (E)	La población se encuentra aproximadamente a 5 533 m de distancia del pozo.	1
Población potencialmente afectada (Pobl.)**	No hay presencia de viviendas asentadas próximas al área circundante del pozo, a menos de 1 km.	1
Total		8

Fuente: Elaboración propia (Cuadros números 2, 3, 4 y 5 de la Metodología para la Estimación del Nivel de Riesgo de Pasivos Ambientales en el Subsector Hidrocarburos).

* La peligrosidad se multiplica por la constante 2 en la sumatoria de factores para el cálculo de la consecuencia.

**La población potencialmente afectada ha sido determinada considerando un radio de hasta 1 km, dado que la mayor distancia en el factor extensión está referida a 1 km.

24. Para la puntuación de 8, le corresponde un valor numérico de 2 (Cuadro N° 11 de la Metodología para la Estimación del Nivel de Riesgo de Pasivos Ambientales en el Subsector Hidrocarburos) para la consecuencia en la salud.

Estimación del nivel de riesgo en la salud

25. De acuerdo a lo señalado en la Metodología para la Estimación del Nivel de Riesgo de Pasivos Ambientales en el Subsector Hidrocarburos, el cálculo para la estimación de riesgo para la salud, se realiza empleando la siguiente ecuación:

$$\text{Riesgo} = \text{Probabilidad} \times \text{Consecuencia}$$

26. Reemplazando los valores obtenidos en esta ecuación tenemos: (5 x 2), el valor del riesgo para la salud es 10, que se interpreta como un nivel de riesgo MEDIO de acuerdo a los rangos establecidos en el siguiente cuadro:

Determinación del nivel de riesgo

Nivel de riesgo en función de la salud, seguridad de la población y calidad del ambiente	Rango del riesgo
Riesgo alto	16 – 25
Riesgo medio	6 – 15
Riesgo bajo	1 – 5

Fuente: Cuadro N° 14 de la Metodología para la Estimación del Nivel de Riesgo de Pasivos Ambientales en el Subsector Hidrocarburos.

II.4.2 Seguridad de la población

Identificación de peligros

27. Debido a las condiciones en las que se encuentra el pozo y su área circundante pueden ocasionar daños a la integridad física de las personas producto de caídas y/o golpes.

Estimación de la probabilidad

28. La probabilidad de ocurrencia de peligros se evaluó in situ y en gabinete, conforme a los lineamientos de la Metodología para la Estimación del Nivel de Riesgo de Pasivos Ambientales en el Subsector Hidrocarburos, tal como se detalla a continuación:





Probabilidad de la ocurrencia	Valor
Debido a la permanente presencia de suelo contaminado con hidrocarburo y a las condiciones en las que se encuentra el pozo, se estima que ocurre de manera continua.	5

Fuente: Elaboración propia (Cuadro N° 1 de la Metodología para la Estimación del Nivel de Riesgo de Pasivos Ambientales en el Subsector Hidrocarburos).

Estimación de la consecuencia en la seguridad de la población

29. La consecuencia en la seguridad de la población se evaluó in situ y en gabinete, conforme a los lineamientos establecidos en la Metodología para la Estimación del Nivel de Riesgo de Pasivos Ambientales en el Subsector Hidrocarburos, como se detalla a continuación.

$$\text{Seguridad de la población} = \Sigma (\text{Factores})$$

Factores	Escenarios	Puntuación
Accesibilidad	La población más cercana se encuentra a 5 533 m aproximadamente del pozo, por lo que se requiere hacer un recorrido largo a pie en vía no demarcada.	3
Potencial de colapso	Estructura del pozo a nivel de la superficie del suelo.	1
Presencia de cercos	El área del pasivo ambiental no está cercada ni señalizada.	4
Potencial de incendios o explosión	Presencia de residuos de petróleo impregnados en el suelo, cuyas propiedades se encuentran neutralizadas por su exposición a la intemperie y a agentes naturales.	1
Total		9

Fuente: Elaboración propia (Cuadros números 7, 8, 9 y 10 de la Metodología para la Estimación del Nivel de Riesgo de Pasivos Ambientales en el Subsector Hidrocarburos).

30. Para la puntuación de 9, le corresponde un valor numérico de 2 (Cuadro N° 13 de la Metodología para la Estimación del Nivel de Riesgo de Pasivos Ambientales en el Subsector Hidrocarburos) para la consecuencia en la seguridad de la población.

Estimación del nivel de riesgo en la seguridad

31. De acuerdo a lo señalado en la Metodología para la Estimación del Nivel de Riesgo de Pasivos Ambientales en el Subsector Hidrocarburos, el cálculo para la estimación de riesgo para la seguridad de la población se realiza empleando la siguiente ecuación:

$$\text{Riesgo} = \text{Probabilidad} \times \text{Consecuencia}$$

32. Reemplazando los valores obtenidos en esta ecuación tenemos: (5 x 2), el valor del riesgo para la seguridad de la población es 10, que se interpreta como un nivel de riesgo MEDIO de acuerdo a los rangos establecidos en el siguiente cuadro:



**Determinación del nivel de riesgo**

Nivel de riesgo en función de la salud, seguridad de la población y calidad del ambiente	Rango del riesgo
Riesgo alto	16 – 25
Riesgo medio	6 – 15
Riesgo bajo	1 – 5

Fuente: Cuadro N° 14 de la Metodología para la Estimación del Nivel de Riesgo de Pasivos Ambientales en el Subsector Hidrocarburos.

II.4.3 Calidad del Ambiente**Identificación de peligros**

33. Existe presencia de suelo contaminado con hidrocarburo, que afecta la calidad del suelo y podría ser transportado hacia otras áreas debido a la acción de agentes naturales como las precipitaciones pluviales y/o el viento, existiendo la posibilidad de afectar otros componentes ambientales.

Estimación de la probabilidad

34. La probabilidad de ocurrencia de peligros se evaluó in situ y en gabinete, conforme a los lineamientos de la Metodología para la Estimación del Nivel de Riesgo de Pasivos Ambientales en el Subsector Hidrocarburos, como se detalla a continuación.

Probabilidad de la ocurrencia	Valor
Debido a la permanente presencia de suelo contaminado con hidrocarburo y a las condiciones en las que se encuentra el pozo, se estima que ocurre de manera continua.	5

Fuente: Elaboración propia (Cuadro N° 1 de la Metodología para la Estimación del Nivel de Riesgo de Pasivos Ambientales en el Subsector Hidrocarburos).

Estimación de la consecuencia en la calidad del ambiente

35. La consecuencia en la calidad del ambiente se evaluó in situ y en gabinete, conforme a los lineamientos establecidos en la Metodología para la Estimación del Nivel de Riesgo de Pasivos Ambientales en el Subsector Hidrocarburos, como se detalla a continuación.

$$\text{Calidad del ambiente} = C + 2(P) + E + CM$$

Factores	Escenarios	Puntuación
Cantidad (C)	De los resultados del análisis de las muestras de suelo alrededor del pozo, se encontraron valores de concentración para la Fracción de hidrocarburos F2 se encuentra 25% por encima del ECA para suelo de uso agrícola.	2
Peligrosidad (P)	Existe suelo contaminado con hidrocarburos en el área circundante al pozo y una de las propiedades intrínsecas de los hidrocarburos es ser combustible.	2* x (2)
Extensión (E)	La población se encuentra aproximadamente a 5 533 m de distancia del pozo.	1





Factores	Escenarios	Puntuación
Calidad del Medio (CM)	El pasivo ambiental está afectando la calidad del componente ambiental suelo, debido a la presencia de Fracción de hidrocarburos F2, cuya concentración supera lo establecido en el ECA para suelo agrícola.	2
Total		9

Fuente: Elaboración propia (Cuadros números 2, 3, 4 y 6 de la Metodología para la Estimación del Nivel de Riesgo de Pasivos Ambientales en el Subsector Hidrocarburos).

* La peligrosidad se multiplica por la constante 2 en la sumatoria de factores para el cálculo de la consecuencia.

36. Para la puntuación de 9, le corresponde un valor numérico de 2 (Cuadro N° 12 de la Metodología para la Estimación del Nivel de Riesgo de Pasivos Ambientales en el Subsector Hidrocarburos) para la consecuencia en la calidad del ambiente.

Estimación del nivel de riesgo en la calidad del ambiente

37. De acuerdo a lo señalado en la Metodología para la Estimación del Nivel de Riesgo de Pasivos Ambientales en el Subsector Hidrocarburos, el cálculo para la estimación de riesgo para la calidad del ambiente, se realiza empleando la ecuación:

$$\text{Riesgo} = \text{Probabilidad} \times \text{Consecuencia}$$

38. Reemplazando los valores obtenidos en esta ecuación tenemos: (5 x 2), el valor del riesgo para la calidad del ambiente es 10, que se interpreta como un nivel de riesgo MEDIO de acuerdo a los rangos establecidos en el siguiente cuadro:

Determinación del nivel de riesgo

Nivel de riesgo en función de la salud, seguridad de la población y calidad del ambiente	Rango del riesgo
Riesgo alto	16 – 25
Riesgo medio	6 – 15
Riesgo bajo	1 – 5

Fuente: Cuadro N° 14 de la Metodología para la Estimación del Nivel de Riesgo de Pasivos Ambientales en el Subsector Hidrocarburos.

III. CONCLUSIONES

39. Sobre la base de las consideraciones expuestas, es posible formular las siguientes conclusiones:

- El pozo identificado con código PERUPETRO T1049, califica como un pozo mal abandonado que no se encuentra herméticamente cerrado ni en condiciones seguras, de conformidad con lo establecido en el Decreto Supremo N° 032-2004-EM - Reglamento de las Actividades de Exploración y Explotación de Hidrocarburos.
- En el área circundante al pozo, existe suelo contaminado por la presencia de hidrocarburos, según los resultados obtenidos en laboratorio para el parámetro Fracción de Hidrocarburos F2 (C₁₀-C₂₈), cuya concentración ha superado el valor establecido en el Estándar de Calidad Ambiental para suelo agrícola, aprobado por Decreto Supremo N° 002-2013-MINAM.





- (iii) El pozo mal abandonado y el suelo del área circundante al pozo descritas en la Ficha F00360, constituyen un pasivo ambiental del subsector hidrocarburo, en la medida que cumplen con la definición de pasivo ambiental del subsector hidrocarburo establecido en el Artículo 2° de la Ley 29134 - Ley que Regula los Pasivos Ambientales del Subsector Hidrocarburos.
- (iv) Los resultados de la estimación del nivel de riesgo de este pasivo ambiental determinan que, el nivel de riesgo para la salud es MEDIO, el nivel de riesgo para la seguridad de la población es MEDIO y el nivel de riesgo para la calidad del ambiente es MEDIO.

IV. RECOMENDACIÓN

40. Conforme a las conclusiones expuestas, se recomienda remitir el presente Informe a la Dirección General de Asuntos Ambientales Energéticos del Ministerio de Energía y Minas, para su conocimiento y fines pertinentes.

V. ANEXOS

1. Registro fotográfico.
2. Ficha para la identificación de pasivo ambiental en el subsector hidrocarburo (OEFA).
3. Mapa de ubicación geográfica.
4. Reporte de monitoreo.
5. Informes de ensayo de laboratorio.
6. Ficha de información de pozo (fuente: Estudio PERUPETRO).
7. Ficha de identificación de Pasivos Ambientales del OSINERGMIN.

Atentamente,



ADY ROSIN CHINCHAY TUESTA
Subdirectora de Calidad Ambiental



CARLOS ALLEN GUILLÉN PANTIGOZO
Coordinador de la Unidad de
Identificación de Pasivos Ambientales del
Subsector Hidrocarburos


FRANCISCO JAVIER MÉNDEZ MENDOZA
Unidad de Identificación de Pasivos Ambientales
del Subsector Hidrocarburos
Dirección de Evaluación



PERÚ

Ministerio
del Ambiente

Organismo de Evaluación y
Fiscalización Ambiental - OEFA

"Decenio de las Personas con Discapacidad en el Perú"
"Año de la Promoción de la Industria Responsable y del Compromiso Climático"

ANEXOS



PERÚ

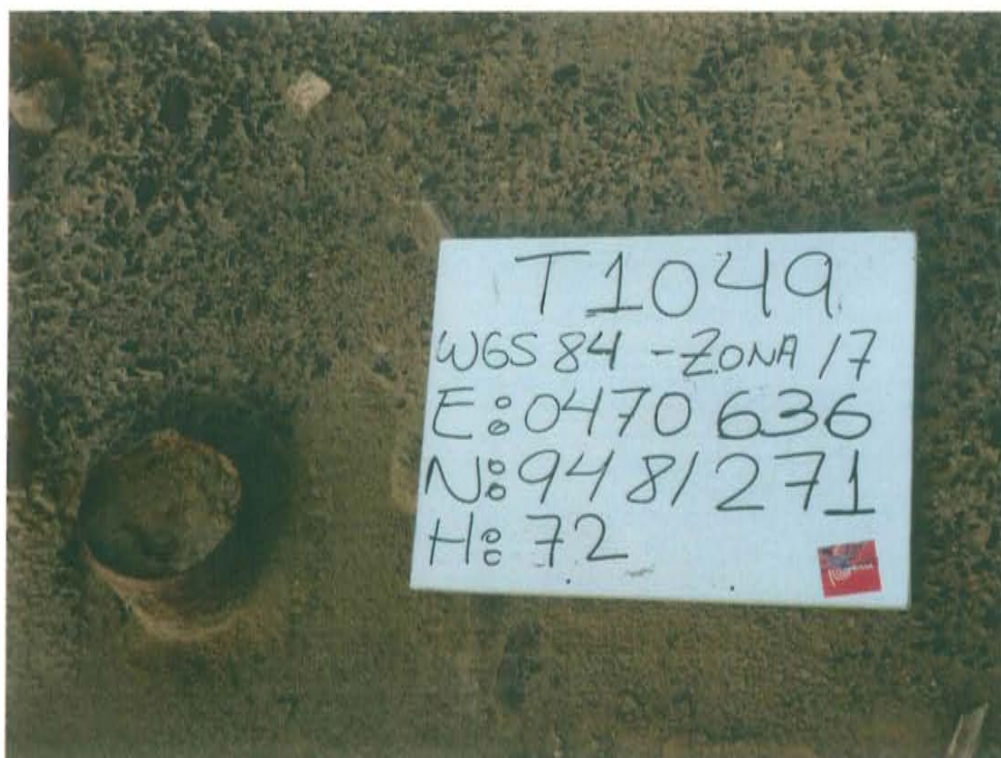
Ministerio
del Ambiente

Organismo de Evaluación y
Fiscalización Ambiental - OEFA

"Decenio de las Personas con Discapacidad en el Perú"
"Año de la Promoción de la Industria Responsable y del Compromiso Climático"

ANEXO 1

Registro fotográfico



Fotografía N° 1. Pozo inactivo, con tubo expuesto corroído de 0,10 m sobre el nivel del terreno, con acumulación de tierra en su interior.



Fotografía N° 2. Vista panorámica de la ubicación del pozo, área desértica, con presencia de lomas y colinas, de escasa vegetación.



Fotografía N° 3. Ubicación del punto de muestreo de suelo F00360-SU01, a 1 m al norte del pozo.



Fotografía N° 4. Ubicación del punto de muestreo de suelo F00360-SU02, a 4 m al sur del pozo.



PERÚ

Ministerio
del Ambiente

Organismo de Evaluación y
Fiscalización Ambiental - OEFA

"Decenio de las Personas con Discapacidad en el Perú"
"Año de la Promoción de la Industria Responsable y del Compromiso Climático"

ANEXO 2

Ficha para la identificación de pasivo ambiental en el subsector
hidrocarburo (OEFA)



FICHA PARA LA IDENTIFICACIÓN DE PASIVOS AMBIENTALES EN EL SUBSECTOR HIDROCARBUROS

Fecha de la visita: 30-may-13 Hora de la visita: 16:40 Nombre del evaluador: FRANCISCO JAVIER MÉNDEZ MENDOZA Dirección / Unidad: OEFA - DE

I. IDENTIFICACIÓN Y UBICACIÓN

Localidad: - Código PERUPETRO: T1049 Estado Tiempo: Lluvioso Soleado Nublado
 Distrito: La Brea (Descripción)
 Provincia: Talara Cielo parcialmente nublado y brisa moderada.
 Región: Piura

Lote Nombre: VII
 Proyecto Área de operación: Pozo T1049
 Otros

Coordenadas UTM	Datum Geodésico: WGS84	Zona: 17	Norte: 9481271	Este: 470636	Altitud (m): 72	Precisión (m): ± 3
-----------------	------------------------	----------	----------------	--------------	-----------------	--------------------

Breve Descripción de la zona:

El área evaluada se enmarca en una zona de paisaje dominante caracterizado por presentar planicies o tablazos, se puede observar también la presencia de lomas y colinas. Asimismo, la zona evaluada presenta escasa vegetación.

II. DESCRIPCIÓN DEL POSIBLE PASIVO AMBIENTAL

Tipo de Pasivo:	Pozo Abandonado <input checked="" type="radio"/>	Instalaciones mal Abandonadas <input type="radio"/>	Suelos Contaminados con Efluente o Derrame <input checked="" type="radio"/>	Emisiones <input type="radio"/>	Restos de Residuos <input type="radio"/>	Otros: ---
-----------------	--	---	---	---------------------------------	--	------------

Descripción del Pasivo Ambiental:

Pozo inactivo, sin cabezal, con tubo corroído y expuesto que sobresale 0,10 m sobre el nivel del suelo, con acumulación de tierra en su interior. No se evidencia afloramiento superficial de hidrocarburos, ni emisión de gases pero se observa la presencia de algunos residuos de madera alrededor del pozo. Se realizó el sondeo del área evaluada evidenciando la presencia de hidrocarburo impregnado en el suelo, se recogió dos muestras representativas de suelo.

Área afectada aprox. (m2): 50.26

Profundidad aproximada del área afectada (m): 0.65

III. ACTIVIDADES QUE SE REALIZAN DENTRO DEL ÁREA DE INFLUENCIA

Actividades económicas:	Industrial <input type="checkbox"/>	Comercial <input type="checkbox"/>	Agropecuaria <input type="checkbox"/>	Otros: ---
Actividades recreativas:	Natación <input type="checkbox"/>	Caza <input type="checkbox"/>	Campo deportivo <input type="checkbox"/>	Otros: ---

IV. SITUACIÓN DEL ENTORNO

Entorno	Distancia aprox. (m)	Descripción
Viviendas	5533	Límite de ciudad de Negritos.
Infraestructura vial	220	Carretera asfaltada.
Infraestructura urbana	-	No se observa en un radio de 200 m a la redonda.
Áreas Agrícolas o Ganaderas	-	No se observa en un radio de 200 m a la redonda.
Explotación forestal	-	No se observa en un radio de 200 m a la redonda.
Bosque y/o Vegetación Natural	-	No se observa en un radio de 200 m a la redonda.
Especies y Ecosistemas en Protección	-	No se observa en un radio de 200 m a la redonda.
Otros	-	No aplica.

Observaciones: Ninguna.

V. SITUACIÓN DEL AGUA (En caso de existir impacto al agua, a una distancia de hasta 100 m)

Cuerpo de agua cercano: No Nombre del cuerpo de agua: ---
 Distancia aproximada (m): No determinado. Volumen o caudal aproximado: No determinado.
 Descripción del cuerpo de agua: No aplica
 Uso del agua: No aplica



FICHA PARA LA IDENTIFICACIÓN DE PASIVOS AMBIENTALES EN EL SUBSECTOR HIDROCARBUROS

VI. INFORMACIÓN COMPLEMENTARIA A LA DESCRIPCIÓN DEL PASIVO AMBIENTAL

Infraestructura encontrada (En caso de existir)	Campamentos, oficinas, talleres <input type="checkbox"/>	Caminos, pistas de aterrizaje, líneas férreas <input type="checkbox"/>	Líneas eléctricas <input type="checkbox"/>	Maquinaria pesada <input type="checkbox"/>
	Plantas de procesos abandonadas <input type="checkbox"/>	Generadores y transformadores eléctricos <input type="checkbox"/>	Otros ---	

Descripción de infraestructura: ---

Tipo de Residuo (En caso de existir)	Material de desbroce <input type="checkbox"/>	Chatarra <input type="checkbox"/>	Industrial <input type="checkbox"/>	Desmonte <input type="checkbox"/>	Escoria <input type="checkbox"/>	Construcción <input type="checkbox"/>	Otros: ---
--------------------------------------	---	-----------------------------------	-------------------------------------	-----------------------------------	----------------------------------	---------------------------------------	------------

Descripción de los residuos, en caso de existir (Volumen, etc.): ---

CALIDAD AMBIENTAL	CANTIDAD	Componente ambiental	Cantidad de contaminante que se encuentre mayor a 1% hasta 10% sobre el ECA o norma referencial <input type="radio"/>	Cantidad de contaminante que se encuentre mayor a 10% hasta 50% sobre el ECA o norma referencial <input checked="" type="radio"/>	Cantidad de contaminante que se encuentre mayor a 50% hasta 100% sobre el ECA o norma referencial <input type="radio"/>	Cantidad de contaminante que se encuentre mayor al 100% sobre el ECA o norma referencial <input type="radio"/>
		Infraestructura o residuos	Menor a 5 toneladas <input type="radio"/>	Entre 5 a 49 toneladas <input type="radio"/>	Entre 50 a 500 toneladas <input type="radio"/>	Mayor a 500 toneladas <input type="radio"/>
	Peligrosidad	Daños leves y reversibles <input type="radio"/>	Combustible <input checked="" type="radio"/>	Explosiva, inflamable, corrosiva <input type="radio"/>	Muy inflamable, muy tóxica, causa efectos irreversibles inmediatos <input type="radio"/>	
	Extensión	Presencia de población en un radio mayor a 1 km <input checked="" type="radio"/>	Presencia de población en un radio de 0,5 a 1 km <input type="radio"/>	Presencia de población en un radio menor de 0,5 km <input type="radio"/>	Presencia de población adyacente, localizada en el mismo lugar del pasivo <input type="radio"/>	
	Calidad del Medio	Pasivo ambiental que no afecte a los componentes ambientales <input type="radio"/>	Pasivo ambiental que se encuentre afectando en un componente ambiental, en al menos un parámetro establecido en el ECA o normal referencial <input checked="" type="radio"/>	Pasivo ambiental que se encuentre afectando en dos componentes ambientales, en al menos un parámetro por componente afectado establecido en el ECA o normal referencial <input type="radio"/>	Pasivo ambiental que se encuentre afectando dos o más componentes ambientales y dos o más parámetros por componente afectado establecido en el ECA o normal referencial <input type="radio"/>	

SALUD	Población afectada	Menor a 5 personas <input checked="" type="radio"/>	De 5 a 50 personas <input type="radio"/>	De 50 a 100 personas <input type="radio"/>	Más de 100 personas <input type="radio"/>
-------	--------------------	---	--	--	---

SEGURIDAD DE LA POBLACIÓN	Accesibilidad	Para llegar se requiere de un vehículo de transporte (bote, helicóptero, avión) <input type="radio"/>	En vehículo, seguido de distancia corta a pie (mayor a 1 km) <input type="radio"/>	Recorrido largo a pie en vía no demarcada (mayor de 1 km) <input checked="" type="radio"/>	Adyacente a áreas pobladas, corta distancia a pie (menos de 1 km) <input type="radio"/>
	Potencial de colapso	Instalaciones con cimentación deteriorada y con construcciones deterioradas a nivel del suelo (menor a 1,5 m) <input checked="" type="radio"/>	Instalaciones con cimentación deteriorada y con construcciones inestables de poca elevación (entre 1,5 y 2,5 m de altura) <input type="radio"/>	Instalaciones con cimentación deteriorada y con construcciones inestables y elevadas (mayor a 2,5 m de altura) <input type="radio"/>	Instalaciones con cimentación deteriorada y con construcciones inestables y elevadas, con potencial caída de escombros (mayor a 2,5 m de altura) potencial caída de escombros <input type="radio"/>
	Presencia de cercos	Zona afectada con cercos y señales, ambos deteriorados <input type="radio"/>	Zona afectada cercada y no señalizada <input type="radio"/>	Zona afectada no cercada pero señalizada <input type="radio"/>	Zona afectada no cercada ni señalizada <input checked="" type="radio"/>
	Potencial de incendios o explosivos	Existen residuos explosivos y/o combustibles cuyas propiedades se encuentran neutralizadas <input checked="" type="radio"/>	Existen residuos explosivos y/o combustibles almacenados en infraestructuras deterioradas <input type="radio"/>	Existen residuos explosivos y/o combustibles abandonados en áreas cercadas <input type="radio"/>	Existen residuos explosivos y/o combustibles abandonados a la intemperie <input type="radio"/>



**FICHA PARA LA IDENTIFICACIÓN DE PASIVOS AMBIENTALES EN EL SUBSECTOR HIDROCARBUROS**

Nº Muestras Recolectadas:	Aire	Agua superficial	Agua subterránea	Sedimento	Suelo	Efluentes	Emisiones
	0	0	0	0	2	0	0
Laboratorio / Número de informe de laboratorio:	No aplica	No aplica	No aplica	No aplica	Laboratorio INSPECTORATE 31461L/14-MA	No aplica	No aplica

Observaciones: La población potencialmente afectada ha sido determinada considerando un radio de hasta 1 km, dado que la mayor distancia en el factor extensión está referida a 1 km.

FRANCISCO JAVIER MÉNDEZ MENDOZA
Unidad de Identificación de Pasivos
Ambientales del Subsector Hidrocarburos
Dirección de Evaluación





PERÚ

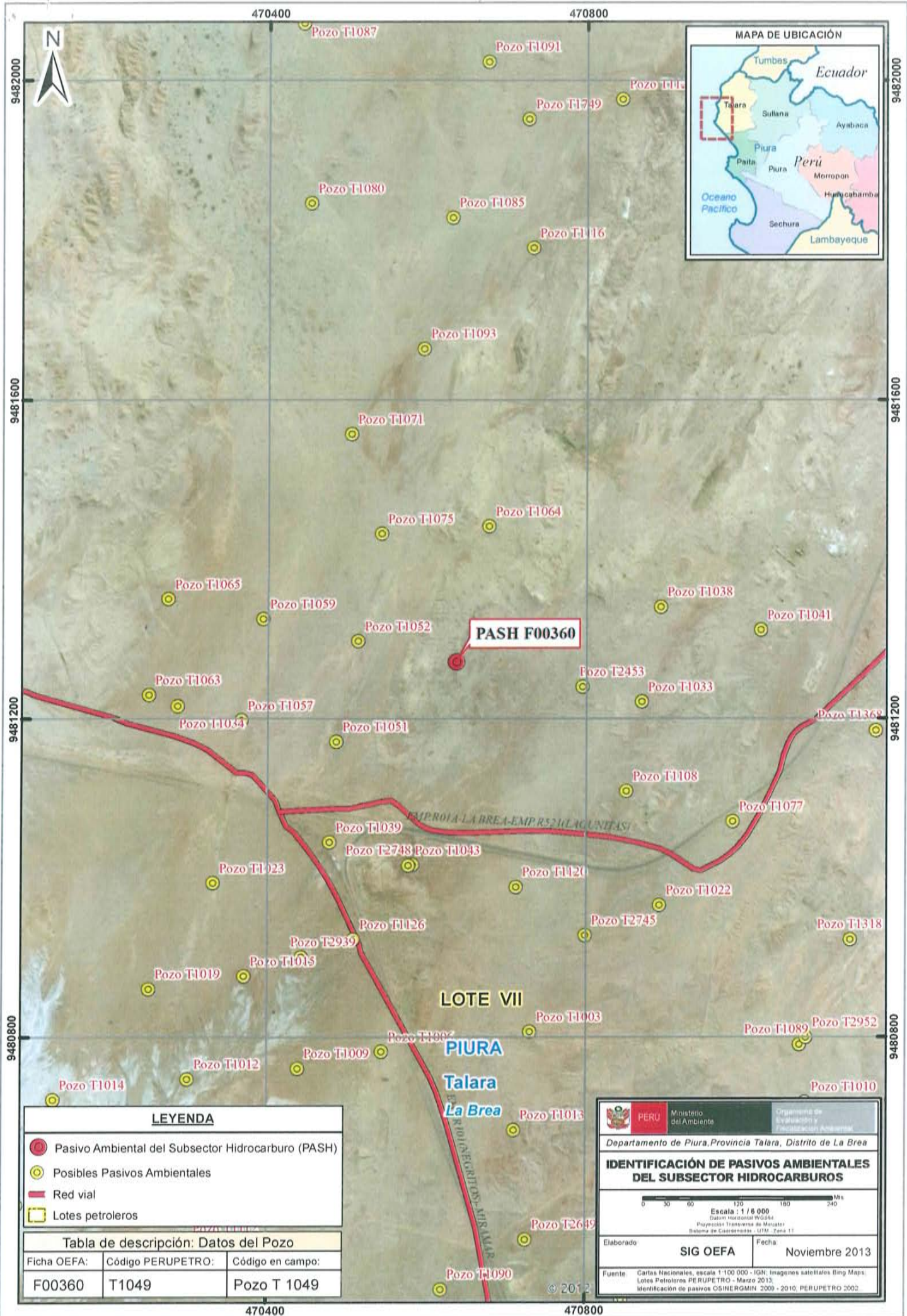
Ministerio
del Ambiente

Organismo de Evaluación y
Fiscalización Ambiental - OEFA

"Decenio de las Personas con Discapacidad en el Perú"
"Año de la Promoción de la Industria Responsable y del Compromiso Climático"

ANEXO 3

Mapa de ubicación geográfica



LEYENDA

- Pasivo Ambiental del Subsector Hidrocarburo (PASH)
- Posibles Pasivos Ambientales
- Red vial
- Lotes petroleros

Tabla de descripción: Datos del Pozo

Ficha OEFA:	Código PERUPETRO:	Código en campo:
F00360	T1049	Pozo T 1049

PERU
Ministerio del Ambiente
Organismo de Evaluación y Fiscalización Ambiental

Departamento de Piura, Provincia Talara, Distrito de La Brea

IDENTIFICACIÓN DE PASIVOS AMBIENTALES DEL SUBSECTOR HIDROCARBUROS

Escala : 1 / 6 000
 Datum horizontal WGS84
 Proyección Transversal de Mercator
 Sistema de Coordenadas UTM - Zona 11

Elaborado:	SIG OEFA	Fecha:	Noviembre 2013
------------	----------	--------	----------------

Fuente: Cartas Nacionales, escala 1:100 000 - IGN; Imágenes satelitales Bing Maps; Lotes Petroleros PERUPETRO - Marzo 2013; Identificación de pasivos OSINERGMIN 2009 - 2010; PERUPETRO 2002

470400

470800

9482000

9482000

9481600

9481600

9481200

9481200

9480800

9480800

© 2012



PERÚ

Ministerio
del Ambiente

Organismo de Evaluación y
Fiscalización Ambiental - OEFA

"Decenio de las Personas con Discapacidad en el Perú"
"Año de la Promoción de la Industria Responsable y del Compromiso Climático"

ANEXO 4

Reporte de monitoreo de suelo



PERÚ

Ministerio
del AmbienteOrganismo de Evaluación y
Fiscalización Ambiental - OEFA

FICHA SUELO

N° 570-SU

"Decenio de las Personas con Discapacidad en el Perú"
"Año de la Promoción de la Industria Responsable y del Compromiso Climático"

REPORTE DE MONITOREO AMBIENTAL EN EL MARCO DE LA IDENTIFICACIÓN DE PASIVOS AMBIENTALES DEL SUBSECTOR HIDROCARBUROS

1. DATOS GENERALES

Actividad	Identificación de pasivos ambientales del subsector hidrocarburos en el Lote VII/VI (ex Lote VII) - Pozo con código PERUPETRO T1049.
Localidad, distrito, provincia y departamento	Distrito de La Brea, provincia Talara, departamento Piura.

2. DATOS DEL MONITOREO

Fecha inicio (dd-mm-aa)	03 de marzo de 2014
Fecha fin (dd-mm-aa)	03 de marzo de 2014
Equipo Técnico	Marco Antonio Padilla Santoyo (Dirección de Evaluación)

Puntos de monitoreo de suelo

Código punto muestreo	Matriz	Fecha	Hora	Coordenadas UTM (Datum WGS84)			Descripción
				Zona	Este	Norte	
1 F00360-SU01	SUELO	03/03/14	12:40	17	470635	9481270	Muestra puntual a 1 m al norte del pozo, se percibe olor a hidrocarburos, profundidad de toma de muestra 0,55 a 0,65 m.
2 F00360-SU02	SUELO	03/03/14	12:50	17	470633	9481266	Muestra puntual a 4 m al sur del pozo, se percibe olor a hidrocarburos, profundidad de toma de muestra 0,60 a 0,70 m.

Protocolo de monitoreo

Guía para el Muestreo y Análisis de Suelo - Subsector Hidrocarburos
Dirección General de Asuntos Ambientales Energéticos del Ministerio de Energía y Minas.

Parámetros a analizar

Matriz	Parámetros a analizar	Observaciones
Suelo	Fracción de Hidrocarburos F1 (C ₅ -C ₁₀) Fracción de Hidrocarburos F2 (C ₁₀ -C ₂₈) Fracción de Hidrocarburos F3 (C ₂₈ -C ₄₀)	Análisis en Laboratorio TDR N° 0101-LAB-2014





PERÚ

Ministerio
del Ambiente

Organismo de Evaluación y
Fiscalización Ambiental - OEFA

"Decenio de las Personas con Discapacidad en el Perú"
"Año de la Promoción de la Industria Responsable y del Compromiso Climático"

Laboratorio

Inspectorate Services Perú S.A.C.

3. OBSERVACIONES

- Esta ficha no incluye los resultados analíticos del monitoreo ambiental, por cuanto aún no se cuenta con los reportes de laboratorio.

4. ANEXOS

	Sí	No
Copia de Cadena de Custodia con sello de recepción del laboratorio	X	
Registro fotográfico de cada muestra	X	

FECHA

San Isidro, 27 AGO. 2014



Marco Antonio Padilla Santoyo
EVALUADOR





PERÚ

Ministerio
del Ambiente

Organismo de Evaluación y
Fiscalización Ambiental - OEFA

"Decenio de las Personas con Discapacidad en el Perú"
"Año de la Promoción de la Industria Responsable y del Compromiso Climático"

ANEXO I

Copia de Cadena de Custodia con sello de recepción del laboratorio



PERÚ

Ministerio
del Ambiente

Organismo de Evaluación y
Regulación Ambiental - OEFA

"Decenio de las Personas con Discapacidad en el Perú"
"Año de la Promoción de la Industria Responsable y del Compromiso Climático"


ANEXO II

Registro Fotográfico

"Decenio de las Personas con Discapacidad en el Perú"
"Año de la Promoción de la Industria Responsable y del Compromiso Climático"



Fotografía N° 1. Toma de muestra de suelo en el punto F00360-SU01, ubicado a 1 m aproximadamente del Pozo T1049.



Fotografía N° 2. Toma de muestra de suelo en el punto F00360-SU02, ubicado a 4 m aproximadamente del Pozo T1049.



PERÚ

Ministerio
del Ambiente

Organismo de Evaluación y
Fiscalización Ambiental - OEFA

"Decenio de las Personas con Discapacidad en el Perú"
"Año de la Promoción de la Industria Responsable y del Compromiso Climático"

ANEXO 5

Informes de ensayo de laboratorio



INSPECTORATE

LABORATORIO DE ENSAYO ACREDITADO POR EL ORGANISMO PERUANO DE ACREDITACION INDECOPI-SNA CON REGISTRO No LE - 031



Registro N° LE-031

Pág. 01/1

INFORME DE ENSAYO CON VALOR OFICIAL No. 31461L/14-MA

Cliente : Organismo de Evaluación y Fiscalización Ambiental
Dirección : Calle Manuel Gonzales Olaechea 247 San Isidro
Producto : Suelos
Cantidad de muestra : 02
Presentación : Frascos de vidrio proporcionados por Inspectorate Servicios Perú S.A.C.
Instrucciones de Ensayo : Enviadas por el Cliente
Procedencia de la muestra : Muestras enviadas por el cliente indicando fecha de muestreo: 2014-03-03; Hora 12:40/12:50 S/S 000491-14-LMA
Referencia del Cliente : Plura - Talara - Confidencial - TDR N°0101-LAB-2014
Fecha Ingreso de Muestra(s) : 2014-03-08
Fecha de Inicio de Análisis : 2014-03-08
Fecha de Término de Análisis : 2014-03-27
Solicitud de Análisis : 01414/14

Table with 4 columns: Código de Laboratorio, Descripción de Muestra, Hidrocarburos Totales de Petróleo (mg/kg C6-C10), Hidrocarburos Totales de Petróleo (mg/kg C10-C28), Hidrocarburos Totales de Petróleo (*) (mg/Kg C28-C40). Rows include samples P00360-SU01 and P00360-SU02, and a Limit de Cuantificación row.

Métodos:
Hidrocarburos Totales de Petróleo EPA 8015 D, Rev. 4, June, 2003 Method 8015D Nonhalogenated Organics Using GC/FID
(*)Hidrocarburo Totales de Petróleo EPA 8015 D, Rev. 4, June, 2003 Method 8015D Nonhalogenated Organics Using GC/FID

Las muestras ingresaron al Laboratorio, en cooler.
El informe de Control de Calidad les será proporcionado a su solicitud.
(*) Los métodos indicados no han sido acreditados por INDECOPI-SNA.
Callao, 27 de Marzo del 2014

Inspectorate Servicios Perú S.A.C.
A Bureau Veritas Group Company

Signature of Ing. Yani Morales H.
ING. YANI MORALES H.
C.I.P. 135922
JEFE DE LABORATORIO MEDIO AMBIENTE

Este informe no podrá ser reproducido parcialmente sin autorización de Inspectorate Servicios Perú S.A.C.
Los resultados presentados corresponden sólo a la muestra indicada
No deben ser utilizados como una certificación de conformidad con normas de producto o como certificado del sistema de calidad de la entidad que lo produce
<"valor" significa no cuantificable debajo del límite de cuantificación indicado
A excepción de los productos perecibles los tiempos de custodia dependerán del laboratorio que realice el análisis.
Este tiempo variará desde 7 días hasta 6 meses como máximo.

TÉRMINOS Y CONDICIONES GENERALES

- A menos que esté específicamente acordado por escrito, Inspectorate Services Perú SAC, de ahora en adelante, llamado "LA COMPANHIA", realiza servicios de acuerdo con estos "Términos y Condiciones Generales" y consecuentemente, todas las ofertas o cotizaciones de servicios, estarán sujetas a estas Condiciones Generales, así como también todos los contratos, acuerdos y arreglos. Estas Condiciones Generales están reguladas por el artículo 1784° y siguiente, del Código Civil de la República Peruana.
- LA COMPANHIA es una empresa dedicada a prestar servicios de inspección y análisis tales como:
 - Servicios básicos como los descritos en la condición número 6.
 - Prestación servicios especiales, aceptados por LA COMPANHIA según lo indicado en la condición número 7.
 - Expedir reporte y/o certificados según lo indicado en la condición número 8.
- LA COMPANHIA actúa para la persona o Instituciones de quienes las instrucciones para ejecutar el servicio han sido recibidas (de ahora en adelante llamado EL CONTRATANTE). Ningún individuo o institución tiene derecho a dar instrucciones, particularmente con respecto al alcance de un servicio dado o al envío de reportes o certificados, a menos que sea autorizado por EL CONTRATANTE y aceptado por LA COMPANHIA. Sin embargo, LA COMPANHIA será considerada como autorizada irrevocablemente enviar a su discreción, los reportes o certificados a terceras personas, si se encuentra siguiendo instrucciones de EL CONTRATANTE.
- LA COMPANHIA suministrará sus servicios de acuerdo con:
 - Instrucciones específicas del contratante y confirmadas por LA COMPANHIA.
 - Los términos del formato estándar de orden de servicios de LA COMPANHIA.
 - Las prácticas comunes de comercio, uso y manejo.
 - Los métodos que LA COMPANHIA pueda considerar apropiados en los campos técnicos, operacionales y/o financieros.
- Todas las preguntas y órdenes por parte de EL CONTRATANTE de servicios deben estar acompañadas de suficiente información, especificaciones e instrucciones que le permitan a LA COMPANHIA evaluar y/o realizar los servicios requeridos.
 - Documentos que reflejen contratos entre EL CONTRATANTE y terceras personas, o documentos de terceras personas, tales como copias de contratos de venta, notas de crédito, conocimientos de embarque, etc., son considerados (si son recibidos por LA COMPANHIA) solamente como informativos, sin extender o restringir los compromisos aceptados por LA COMPANHIA.
- Los servicios estándares de LA COMPANHIA pueden incluir todos o algunos de los mencionados a continuación:
 - Inspección cualitativa o cuantitativa.
 - Inspección de bienes, plantas, equipos, empaquetado, tanques, contenedores y medios de transporte.
 - Inspección de carga y descarga.
 - Muestreo.
 - Análisis en el laboratorio u otro tipo de prueba.
 - Estudios y auditorías.
- Servicios especiales cuando los mismos exceden el campo de servicios estándares referidos en la condición número 6, serán realizados por LA COMPANHIA, mediante acuerdos particulares. Los siguientes servicios especiales son ilustrativos no excluyentes:
 - Garantías cualitativas o cuantitativas
 - Calibración de tanques, calibración métrica o mediciones
 - Provisión de técnicos o algún otro personal.
 - Inspecciones pre-embarque bajo regulaciones gubernamentales de importaciones o aduanas.
 - Supervisión de proyectos industriales completos, incluyendo ingeniería y reportes de progreso.
 - Servicios de Consultoría.
- Sujeto a las instrucciones de EL CONTRATANTE y aceptadas por LA COMPANHIA, ésta última emitirá reportes y certificados del servicio realizado los cuales incluirán opiniones emitidas en el marco de las limitaciones de las Instrucciones recibidas. LA COMPANHIA no está en obligación de referirse o reportar acerca de cualquier hecho o circunstancia fuera de estas instrucciones específicas recibidas.
- Los reportes o certificados emitidos a partir de pruebas o análisis realizados a "muestras articulares", contienen las opiniones específicas de LA COMPANHIA de dichas muestras, y no expresan una opinión con respecto al total (foto) del material de donde éstas fueron obtenidas. Si se requiere una opinión acerca del material completo, se deberá coordinar en forma anticipada con LA COMPANHIA, la inspección y toma de muestras del total del material.
- Obligaciones de EL CONTRATANTE:
 - Asegurarse que las instrucciones dadas a LA COMPANHIA contengan la suficiente información y sean suministradas oportunamente, para disponer que los servicios requeridos sean realizados efectivamente.
 - Procurará todo el acceso necesario a los representantes de LA COMPANHIA, para así permitir asegurar que todos los servicios sean realizados en forma efectiva.
 - Suministrar, si es necesario, equipos especiales o personal para la realización de los servicios requeridos.
 - Se asegurará que sean tomadas todas las medidas necesarias para la seguridad de las condiciones de trabajo e instalaciones, durante el desarrollo de los servicios y no se limitará solamente a atender las sugerencias de LA COMPANHIA en este respecto, sean o no solicitadas.
 - Tomar todas las acciones necesarias para eliminar o resolver obstrucciones o interrupciones en la realización de los servicios contratados.
 - Informar con anticipación a LA COMPANHIA acerca de riesgos o peligros conocidos, actuales o potenciales, relacionados con alguna Instrucción, muestreo o análisis, incluyendo por ejemplo, la presencia de riesgo por radiación, elementos tóxicos, nocivos o explosivos; venenos o contaminación ambiental.
 - Ejercer todos sus derechos y liberarse de todas sus obligaciones con respecto a algún contrato en particular, independientemente de si se han emitido reportes o no; debido al incumplimiento de LA COMPANHIA, en alguna de sus obligaciones.
 - Puede permitir a LA COMPANHIA delegar a su discreción la realización del trabajo para el cual fue contratada, en forma completa o parcial, a cualquier agente o subcontratista.
 - Todos los técnicos y otro personal proporcionados por la Compañía en el ejercicio de cualquiera de los servicios siempre y en todo momento serán los empleados, agentes o subcontratistas (Como puede ser el caso) de la Compañía como tal, todas esas personas serán responsables y sujeto a las instrucciones de la Compañía en todo momento. Salvo acuerdo en contrario de la Compañía, estas personas no estarán obligados a seguir todas las instrucciones de EL CONTRATANTE.
 - Si los requerimientos de EL CONTRATANTE exigen el análisis de muestras por parte de EL CONTRATANTE o por un tercer laboratorio, LA COMPANHIA emitirá los resultados pero sin responsabilidad por la exactitud de los mismos. Del mismo modo, cuando LA COMPANHIA solo actúe como testigo en la realización del análisis por EL CONTRATANTE o por un tercer laboratorio, LA COMPANHIA dará confirmación de que la muestra correcta fue analizada, pero no tendrá ninguna responsabilidad sobre la exactitud de los resultados.
 - Debido a la posibilidad de estratificación de algunas cargas y/o las limitaciones impuestas a nosotros por cerradas o restringidas sistemas de toma de muestras, la Compañía no puede garantizar que estas muestras son representativas de la carga a bordo o los resultados de las pruebas obtenidos e informó sobre nuestros certificados de calidad son representativas de dicha carga.
 - LA COMPANHIA tomará el debido cuidado y buena práctica en la realización de sus servicios y aceptará responsabilidad sólo cuando tales cuidados y prácticas no hayan sido ejecutados y se prueba algún, tipo de negligencia por parte de LA COMPANHIA.
 - La responsabilidad de LA COMPANHIA respecto a quejas por pérdidas, daños o gastos de cualquier naturaleza, ocurridas en cualquier momento, debido a cualquier infracción al contrato o alguna falla en el cuidado y buena práctica por parte de LA COMPANHIA, no deberá en ninguna circunstancia exceder 10(diez) veces la tarifa o cantidad pagable con respecto al servicio específico requerido, el cual a su vez está bajo un contrato en particular con LA COMPANHIA, que da lugar a las reclamaciones en cuestión. Sin embargo, LA COMPANHIA no tendrá responsabilidad con respecto a cualquier reclamo por pérdida indirecta o consecuente, incluyendo pérdidas de ganancias y/o negocios futuros y/o producción y/o cancelación de contratos en los cuales participa EL CONTRATANTE. En el caso que la tarifa o cantidad a pagar por servicio, se refiera a un grupo de servicios y el reclamo se suocede con respecto a uno de dichos servicios la tarifa deberá ser indicada, para el propósito de este numeral, mediante referencia al tiempo total involucrado en el desarrollo de cada servicio.
 - El límite de responsabilidad de LA COMPANHIA bajo los términos de la condición número 14.2, puede ser aumentado por solicitud recibida con anterioridad a la ejecución de un servicio o como acuerdo por el pago de una tarifa más alta, equivalente a una fracción adecuada del incremento de la compensación.
 - Todas las garantías, condiciones y otros términos implícitos por la ley o de derecho común son, en la máxima medida permitida por la ley, excluidas de las presentes Condiciones Generales.
 - Nada de lo dispuesto en estas Condiciones Generales, limite o excluya la responsabilidad de la Empresa:
 - en caso de muerte o lesiones personales resultantes de negligencia, o
 - de cualquier daño o responsabilidad incurrida por el principal como resultado de fraude o tergiversación fraudulenta por LA COMPANHIA, o
 - de cualquier responsabilidad que no puede ser restringida o excluida por la ley.
 - Esta condición 14 establece la totalidad de la responsabilidad financiera de la Compañía (incluyendo cualquier responsabilidad por los actos u omisiones de sus empleados, agentes y sub-contratistas) a la principal con respecto a cualquier incumplimiento de estas Condiciones Generales, cualquier uso que se haga por el director de los servicios y toda representación, declaración o acto delictivo u omisión (incluyendo negligencia) que surjan en relación con estas Condiciones Generales.
 - EL CONTRATANTE podrá garantizar que protegerá o indemnizará a LA COMPANHIA y sus representantes, empleados, agentes o sub-contratistas, frente a todos los reclamos hechos por terceros, respecto a pérdidas, costos por daños de cualquier naturaleza debido a reclamos o cualquier otra circunstancia relacionada con el desarrollo, intención de desarrollar o no desarrollo, de cualquier servicio, que exceda lo estipulado, según la condición número 14.
 - Cada empleada, agente o subcontratista de LA COMPANHIA, podrá tener el beneficio de las limitaciones de compensación o indemnización contenidas en estas Condiciones Generales y en consecuencia en los que a tales limitaciones respecto a cualquier contrato asumido por LA COMPANHIA es asumido no solo en su propio beneficio, sino también como agente y garante de las personas aquí mencionadas.
 - En el evento que surja cualquier problema o costo imprevisto durante la ejecución de algún servicio contratado, LA COMPANHIA podrá ser autorizada para realizar cobros adicionales para cubrir los costos para cubrir tiempo de trabajo adicional y gastos en los que necesariamente se incurra para cumplir con el Servicio.
 - EL CONTRATANTE pagará puntualmente en un plazo no mayor de 30 (treinta) días después de la fecha de emisión de la factura o dentro de cualquier otro plazo que haya sido acordado por escrito con LA COMPANHIA, todos los respectivos cargos hechos por LA COMPANHIA. El no cumplimiento del plazo acarreará el pago de intereses a razón de 15% anual a partir de la fecha de emisión de la factura hasta la fecha de pago más los gastos e impuestos producto de la demanda.
 - Todos los precios y las tasas debidas en virtud de las presentes Condiciones Generales, a menos que la compañía confirma por escrito, ser exclusiva de ningún valor añadido o impuesto sobre las ventas que se cobrará en adición a la tasa vigente que corresponda.
 - EL CONTRATANTE no está autorizado para retener o diferir el pago de cualquier suma que se le adeude a LA COMPANHIA, aduciendo alguna disputa o reclamos que pueda alegar en contra de LA COMPANHIA.
 - En el caso de cualquier suspensión de los compromisos de pago con acreedores, quiebra, liquidez, embargo o cesación de actividades por parte de EL CONTRATANTE, LA COMPANHIA podrá ser autorizada automáticamente para suspender el desarrollo de sus servicios y sin responsabilidad alguna.
 - En el caso que LA COMPANHIA sea prevenida, por alguna causa fuera de su control de efectuar o completar algún servicio acordado, EL CONTRATANTE pagará a LA COMPANHIA:
 - Costos realizados o aún por hacer con el objeto de poder detener los trabajos.
 - Una porción de la tarifa acordada equivalente a la proporción del servicio efectivamente realizado, quedando LA COMPANHIA dispensada de toda responsabilidad en absoluto, por la parcial o total no ejecución del servicio.
 - LA COMPANHIA podrá ser dispensada de toda responsabilidad con EL CONTRATANTE, por reclamos de pérdidas o costos por daños dentro de los seis meses subsiguientes a la ejecución por parte de LA COMPANHIA de los servicios que dan lugar al reclamo, a menos que se estable una demanda o en caso se alegue la no ejecución de algún servicio, si no es durante los seis meses subsiguientes a fecha en que el servicio debió haber sido ejecutado.
 - Sin perjuicio de cualesquiera otros derechos o recursos que puede tener, la Compañía puede terminar cualquier o todos los contratos para la prestación de servicios de conformidad con estas Condiciones Generales; sin que la principal responsabilidad de dar aviso de inmediato a la principal si:
 - Principal comete un incumplimiento sustancial de cualquiera de los términos de estas Condiciones Generales y (si esa violación es remediable) no remedia dicho incumplimiento dentro de los 30 días de la principal que se notificará por escrito de la violación, o
 - se hace un pedido o se aprueba una resolución para la liquidación de la principal, o de circunstancias que autoricen un tribunal de jurisdicción competente para hacer una disolución de la principal.
 - se hace una orden, o los documentos que se presentan en un tribunal de jurisdicción competente, para el nombramiento de un administrador para administrar los negocios, las empresas y la propiedad de la principal, o administrador para administrar los negocios, las empresas y la propiedad de la principal, o
 - se nombra un receptor de cualquiera de los principales activos o empresa, o de circunstancias que autoricen un tribunal de jurisdicción competente o un acreedor de nombrar a un síndico o administrador de la principal, o
 - Principal hace cualquier acuerdo o convenio con sus acreedores, o hace una solicitud a un tribunal de jurisdicción competente para la protección de sus acreedores en forma alguna, o
 - Principal cesa, o amenaza con cesar, al comercio, o
 - de la principal toma o sufre cualquier otra similar o análogo de acción en cualquier jurisdicción, en consecuencia, de la deuda.
 - En caso de cese de cualquier o todos los contratos para la prestación de servicios por cualquier razón:
 - El Director de pagar inmediatamente a la Compañía todos los pendientes de la empresa las facturas impagadas e intereses y, en el caso de los servicios prestados, pero para los que no se ha presentado la factura, la empresa podrá presentar una factura, en la que se pagarán inmediatamente después de la recepción,
 - Los derechos adquiridos de las partes en cuanto a la rescisión no se verá afectada
 - LA COMPANHIA no es un asegurador ni un garante y está liberada de responsabilidad con respecto a esas atribuciones. EL CONTRATANTE que requiera garantías contra pérdidas o daños, deberá obtener el seguro apropiado.
 - Ninguna alteración, enmienda o renuncia a cualquiera de estas Condiciones Generales, tendrá algún efecto a menos que sean hechas por escrito y firmadas por un representante autorizado de LA COMPANHIA.
 - Si cualquiera de las disposiciones (o parte de una disposición) de las presentes Condiciones Generales se encuentra por cualquier tribunal competente para ser inválida, ilegal o inaplicable, las demás disposiciones seguirán en vigor
 - Si cualquier inválida, inaplicable o ilegal disposición sería válida y ejecutable o jurídica, si alguna parte de ella se han suprimido, esta disposición se aplicará a cualquier modificación es necesaria para que sea válida y exigible y legal.
 - Cada una de las partes reconoce y acepta que, en la celebración de cualquier contrato de prestación de servicios de conformidad con estas Condiciones Generales no cuenta con ninguna empresa, promesa, garantía, declaración, representación, garantía o entendimiento (ya sea por escrito o no) de cualquier persona (ya sea parte en estas condiciones o no) relacionados con el objeto de estas Condiciones Generales, con excepción de lo expresamente establecido en el o mencionadas en las presentes Condiciones Generales.
 - Todos los contratos para la prestación de servicios entró en conformidad con las presentes Condiciones Generales se realizan para el beneficio de la Sociedad y la única y principal (en su caso) de sus sucesores y cesionarios autorizados y que no están destinados a beneficiar, o ser exigible por cualquier otra persona.
 - Avisos dados bajo las presentes Condiciones Generales se realizarán por escrito, enviado a la atención de la persona, y que dicha dirección número de fax de la parte podrá notificar a la parte de vez en cuando y se entregará personalmente, o enviarse por correo enviado por pre-pago, de primera clase de correo o correo certificado. Un aviso se considerará que se ha recibido, en caso de entrega personal, en el momento de la entrega, en el caso de pre-pago o post de primera clase correo certificado, 48 horas a partir de la fecha de envío y, si se considera la recepción en virtud de la presente Condición 28 no es en el horario comercial (es decir, 9.00 a 5.30 pm de lunes a viernes en un día que es un día hábil), a las 9.00 horas en el primer día hábil tras la entrega. Para probar el servicio, es suficiente demostrar que la notificación fue debidamente entregada y se publicará.
 - Cualquier controversia o demanda que surja de o en conexión con estas Condiciones Generales o de sus materias, se regirán e interpretarán de conformidad con las leyes del Estado Peruano.
 - Las partes irrevocablemente de acuerdo en que los tribunales del Estado Peruano no tendrá competencia exclusiva para resolver cualquier controversia o reclamación que surja de o en conexión con estas Condiciones Generales o de su materia.



PERÚ

Ministerio
del Ambiente

Organismo de Evaluación y
Fiscalización Ambiental - OEFA

"Decenio de las Personas con Discapacidad en el Perú"
"Año de la Promoción de la Industria Responsable y del Compromiso Climático"

ANEXO 6

Ficha de información de pozo (fuente: Estudio PERUPETRO)



INFORMACIÓN DE POZO

Pozo T1049	Área Lagunitos	Lote VII
Coordenada Este	Coordenada Norte	
Cía Operadora Sapet		
Cía Perforación London Pacific		
Prioridad de Abandono	Profundidad total 1112	
Fecha de Perforación 25/09/1912	Profundidad efectiva 1112	
Fecha de Completación 25/10/1912		
Casing de Superficie e Intermedios 12 1/2"		
Profundidad de casing de Superficie e Intermedios 20'- 10'		
Casing de producción y laines 5"		
Profundidad de casing de producción y laines 1112'- 10'		
Intervalos Perforados 1112- 925'		
Tope Cemento	Formaciones Verdún	
Tipo y Cantidad de Tapones		
Profundidad de tapones		
Tope de Tapones 0	Estado Abandonado productor de petróleo	
Intervalos abiertos	Fecha de último Estado 22/08/1952	
Adecuadamente abandonado No	Último Servicio de Pozos Sacó tubos para abandono	
Cumple con Legislación No	Fecha Último Servicio de Pozos 13/08/1925	
Impacto Ambiental y Seguridad		
Código Intervención 2A	Se encuentra entre Construcciones	
Estado del pozo ATA	Acceso No	
Identificado	Terraplèn No	
Rx Abandono	Foto	
Observaciones Abandonar de acuerdo a ley. No rec. csg prod. No tapones. Abandono: Producción no comercial.		



PERÚ

Ministerio
del Ambiente

Organismo de Evaluación y
Fiscalización Ambiental - OEFA

"Decenio de las Personas con Discapacidad en el Perú"
"Año de la Promoción de la Industria Responsable y del Compromiso Climático"

ANEXO 7

Ficha de identificación de Pasivos Ambientales del OSINERGMIN

Número: 890

Fecha: 6 de Agosto del 2010

1. LOCALIZACIÓN

Lote: VII

Área de Producción : Lagunitos

Distrito: Negritos

Provincia: Talara

Región: Piura

Identificación del Pozo según PERUPETRO : T1049

Coordenadas UTM Insitu (Sistema WGS84)

Zona

Este

Norte

470634

9481274

17

2. DESCRIPCIÓN DEL PASIVO AMBIENTAL

Estado del Pozo: ATA

Descripción de los Componentes existentes del Pozo: El pozo cuenta con casing lleno de arena, sin plataforma.

Descripción de los Aspectos Ambientales: No presenta Flora.

Contaminación Ambiental Por: Derrame de hidrocarburos (Suelo Impregnados de Hidrocarburo en una área aproximada de 6 m2, Presencia de Residuos sólidos (Restos de madera, fierro y plástico).

Descripción de referencias y/o acceso al Pozo: Con acceso, Carretera Verdun Alto – Lagunitos.

Descripción del Aspecto Social: No se visualizó Indicios de presencia de pobladores para extracción de Hidrocarburo.

3. REGISTRO FOTOGRÁFICO

4. CAUSA / ORIGEN

Inadecuado abandono del pozo

5. TIPOS DE PASIVOS AMBIENTALES (Marque con X el que corresponda).

Pozos abandonados	X	Efluentes	
Instalaciones mal abandonadas		Emisiones	
Suelos contaminados	X	Restos o depósitos de residuos	X

6. CATEGORÍA AMBIENTAL (Marque con X el que corresponda).

Contaminación Ambiental	X	Aspectos de interés Humano	
Aspectos Estéticos		Ecológico	

7. TITULAR ACTUAL

Sapet Development Inc. Sucursal Perú

8. TITULAR (S) ANTERIOR (ES)

London Pacific (Fecha de Perforación 25/09/1912) Fecha de Abandono 22/08/1952

9. RESULTADO DE MONITOREOS (En caso aplique) (Preliminar)

NO APLICA

10. OBSERVACIONES

