



PERÚ

Ministerio  
del AmbienteOrganismo de Evaluación y  
Fiscalización Ambiental - OEFA

Dirección de Evaluación

"Año de la Promoción de la Industria Responsable y del Compromiso Climático"  
"Decenio de las Personas con Discapacidad en el Perú"

ORGANISMO DE EVALUACIÓN Y FISCALIZACIÓN AMBIENTAL SUBDIRECCIÓN DE CALIDAD AMBIENTAL	
<b>RECIBIDO</b>	
31 DIC. 2014	
V°B° _____	Hora: 4:00
Firma _____	

**INFORME N° 465 - 2014-OEFA/DE-SDCA-CIPASH**

**PARA** : **CARLOS ALLEN GUILLÉN PANTIGOZO**  
Coordinador para la Identificación de Pasivos Ambientales del Subsector Hidrocarburos

**DE** : **JULIO CÉSAR ROJAS FLORES**  
Tercero Evaluador para la Identificación de Pasivos Ambientales del Subsector Hidrocarburos

**ASUNTO** : Identificación de pasivo ambiental del subsector hidrocarburos con código de Ficha OEFA F01128, ubicado en el Lote II, en el distrito de El Alto de la provincia Talara del departamento de Piura.

**FECHA** : San Isidro, 29 DIC. 2014

El presente Informe de identificación de pasivo ambiental del subsector hidrocarburos ha sido elaborado en el marco de la Ley N° 29134 - Ley que regula los pasivos ambientales del subsector hidrocarburos<sup>1</sup> y su Reglamento<sup>2</sup>, así como en aplicación de la Directiva N° 001-2013-OEFA/CD<sup>3</sup>.

**I. OBJETO**

1. El presente Informe tiene por objeto comunicar que el pozo mal abandonado (con código PERUPETRO EP\_82 y código P-82 según el OSINERGMIN), constituye un pasivo ambiental del subsector hidrocarburos, identificado con código de Ficha OEFA F01128. Este pasivo ambiental se encuentra ubicado en el distrito de El Alto de la provincia Talara del departamento de Piura, el cual fue verificado en campo el 25 de mayo de 2014.

**II. MARCO NORMATIVO**

2. Mediante la Ley N° 29134 - Ley que regula los pasivos ambientales del subsector hidrocarburos, se establecen las reglas aplicables a la gestión de los pasivos ambientales en las actividades del subsector hidrocarburos, con la finalidad de reducir o eliminar sus impactos negativos en la salud, la población, el ecosistema circundante y la propiedad.
3. El Artículo 2° de la citada Ley, define a los pasivos ambientales como aquellos pozos e instalaciones mal abandonados, los suelos contaminados, los efluentes, emisiones, restos o depósitos de residuos ubicados en cualquier lugar del territorio nacional, incluyendo el zócalo marino, producidos como consecuencia de operaciones en el subsector hidrocarburos, realizadas por parte de empresas que han cesado sus actividades en el área donde se produjeron dichos impactos.

<sup>1</sup> Publicado en el diario oficial El Peruano el 17 de noviembre de 2007.

<sup>2</sup> Decreto Supremo N° 004-2011-EM.

<sup>3</sup> Directiva N° 001-2013-OEFA/CD - Directiva para la identificación de pasivos ambientales en el subsector hidrocarburos a cargo del OEFA y la Metodología para la Estimación del Nivel de Riesgo de Pasivos Ambientales en el Subsector Hidrocarburos, aprobada con Resolución de Consejo Directivo N° 022-2013-OEFA/CD del 22 de mayo de 2013.

4. El Numeral 6.3 del Artículo 6° del Reglamento de la Ley N° 29134, aprobado mediante Decreto Supremo N° 004-2011-EM, dispone que la autoridad a cargo de la fiscalización y sanción del cumplimiento de las obligaciones ambientales contenidas en el Reglamento de la Ley N° 29134 es el Organismo Supervisor de la Inversión en Energía y Minería - OSINERGMIN, en tanto no se efectúe la transferencia de funciones de evaluación, supervisión, fiscalización, control y sanción en materia ambiental al Organismo de Evaluación de Fiscalización Ambiental - OEFA, de acuerdo a lo establecido en la Primera Disposición Complementaria Transitoria de la Ley N° 29325 y el Decreto Supremo N° 001-2010-MINAM.
5. Con la finalidad de dar cumplimiento a lo dispuesto en la Ley N° 29325, y dentro del proceso gradual de transferencia de las funciones de las entidades del Gobierno Nacional con competencias en evaluación, supervisión, fiscalización, control y sanción ambiental, mediante Decreto Supremo N° 001-2010-MINAM se aprobó el inicio del proceso de transferencia de las funciones de supervisión, fiscalización y sanción en materia ambiental del OSINERGMIN al OEFA, y posteriormente por medio de la Resolución Ministerial N° 042-2013-MINAM, publicada el 19 de febrero de 2013, el Ministerio del Ambiente precisó que el OEFA es competente para ejercer la función de identificación de pasivos ambientales de hidrocarburos, en el marco de lo establecido en la Ley N° 29134 y su Reglamento.
6. Asimismo, mediante Resolución de Consejo Directivo N° 022-2013-OEFA/CD del 22 de mayo de 2013, se aprobó la Directiva N° 001-2013-OEFA/CD - Directiva para la identificación de pasivos ambientales en el subsector hidrocarburos a cargo del OEFA y la Metodología para la Estimación del Nivel de Riesgo de Pasivos Ambientales en el Subsector Hidrocarburos.

A continuación se detallan las acciones desarrolladas:

### III. IDENTIFICACIÓN DE PASIVO AMBIENTAL DEL SUBSECTOR HIDROCARBUROS CON CÓDIGO DE FICHA OEFA F01128

#### III.1 Revisión Documentaria

7. Entre los años 2001 y 2002, PERUPETRO S.A. (en adelante, PERUPETRO) realizó el estudio denominado "Pasivos Ambientales - Estudio de Pozos ATA, APA y DPA"<sup>4</sup>(en adelante, Estudio PERUPETRO), evaluándose un total de 8 944 pozos, los cuales fueron clasificados con un código de intervención<sup>5</sup>, para priorizar su abandono o considerarlo dentro de un programa de rehabilitación.
8. De acuerdo al Estudio PERUPETRO, 401 pozos fueron clasificados con los códigos 1A y 1B; sin embargo, se priorizaron los trabajos de abandono de 204 pozos ubicados en los campos del noroeste del Perú, así como los pozos ubicados en el sector Pirín y Ahuallane en Puno, en la medida que representaban un mayor peligro a la seguridad

<sup>4</sup> Pozo ATA: Pozo con abandono temporal.  
Pozo APA: Pozo con abandono permanente.  
Pozo DPA: Pozo abandonado durante la perforación.

<sup>5</sup> 1A: Pozos que necesitan abandono permanente, por constituir un verdadero peligro a la seguridad integral de las personas.  
1B: Pozos que necesitan abandono permanente, porque potencialmente pueden contaminar el ambiente.  
1C: Pozos secos, productores de agua, que no contaminan el ambiente y no son un peligro para las personas.  
2A: Pozos que de alguna forma debe considerarse su rehabilitación, ya sea para ponerlos en producción o para incluirlos dentro de proyectos de recuperación mejorada.

integral de las personas. La ejecución del programa de abandono técnico definitivo de dichos pozos estuvo a cargo de PETROPERÚ S.A. (en adelante, PETROPERÚ), según la autorización dispuesta en el Artículo 6° de la Ley N° 28880 - Ley que autoriza Crédito Suplementario en el Presupuesto del Sector Público para el Año Fiscal 2006 y dicta otras medidas.

9. Asimismo, entre los años 2009 y 2010, el OSINERGMIN realizó trabajos de identificación de pasivos ambientales del subsector hidrocarburos, identificándose 6 271 pozos, de los cuales 4 634 fueron considerados pasivos ambientales, de acuerdo a los informes números 19853-2009-OS-GFHL/UMAL, 7426-2010-OS-GFHL/UEEL y 13609-2010-OS-GFHL/UPPD del OSINERGMIN. Sin embargo, no todos los pozos identificados y evaluados cumplen con la definición de pasivo ambiental, de acuerdo a lo establecido en el Artículo 2° de la Ley N° 29134 - Ley que regula los Pasivos Ambientales del Subsector Hidrocarburos.
10. De la revisión documentaria, se tiene que el pasivo ambiental evaluado corresponde a un pozo inactivo, considerado en el Estudio PERUPETRO como un pozo DPA es decir un pozo abandonado durante la perforación, sin registro de código de intervención. Este pozo fue abandonado como productor de agua, no se obtuvo información necesaria de intervalos perforados y cuenta con dos (2) tapones de abandono. Asimismo, cumple con la legislación de la época en la que fue elaborado el Estudio PERUPETRO, sin embargo según el dato de profundidad efectiva (7 956 pies = 2 425 m) no contaría con tapones superficiales (ver anexo 6).
11. Según el registro del OSINERGMIN el pozo sobresale de la superficie de un hoyo y se emplaza en una antigua plataforma con vegetación seca, asimismo según el ítem de observaciones el pozo mantiene su condición de pasivo ambiental (ver anexo 7).

### iii.2 Descripción del pasivo ambiental y área circundante

#### iii.2.1 Identificación del área

12. De la revisión del contenido correspondiente a la Línea Base del "Estudio de Impacto Ambiental Semiderallado para el proyecto de "Perforación de Pozos de Desarrollo en el Lote y Lote XV – El Alto – Lobitos", aprobado por R.D. N° 260-2007-MEM/AEE, se pudo determinar que el Pozo EP122 esta ubicado en una zona de vida de "Matorral desértico - tropical", con características geomorfológicas de "Plataforma Costanera", caracterizada por la intensa y discontinua intervención de agentes de erosión (principalmente el agua de lluvia y el viento), predominando la erosión por aguas de lluvia, la cual hace que las geoformas sean abruptas y accidentadas (zona de quebradas), asimismo se observan tablazos que constituyen un elemento geomorfológico importante dentro de la plataforma costanera; la capacidad de uso mayor es una asociación que incluye tierras de protección y tierras aptas para pastos, pero de calidad agrícola baja y limitadas por el clima.
13. El área evaluada donde se ubica el pozo se caracteriza por tener un relieve semiplano rodeado por colinas de pendiente leve con formaciones de matorrales y árboles pequeños dispersos en los alrededores de la plataforma del pozo que se encuentra erosionada por efectos del viento y eventualmente por la lluvias (producidas durante el fenómeno de El Niño). Cuenta con terraplén deteriorado y acceso vehicular en regular estado de conservación hasta el pozo, asimismo no se observaron cursos de agua en los alrededores ni actividades industriales y/o extractivas en un radio de 100 m a la redonda.

af

### III.2.2 Descripción del pasivo ambiental

14. Durante la evaluación in situ realizada por el OEFA el 25 de mayo de 2014, se observó un pozo inactivo en superficie que presenta casing corroído de aproximadamente 10 plg de diámetro unida a una tubería de reducción de 2 plg de diámetro, toda la estructura sobresale en 0,9 m desde en nivel de la plataforma y se encuentra a la intemperie. No se observó afloramiento de líquidos ni se percibieron olores característicos a hidrocarburos tampoco se observó suelo impregnado con hidrocarburos y/o residuos industriales alrededor del pozo (ver anexos 1, 2 y 3).
15. Para la evaluación del área circundante al pozo, se realizó un recorrido y exploración del área en mención con la finalidad de determinar la presencia de suelo impregnado con hidrocarburo, estableciéndose de esta manera la ubicación de los puntos de muestreo de suelo, los resultados de la concentración de la Fracción de hidrocarburos F1 (C<sub>6</sub>-C<sub>10</sub>), Fracción de hidrocarburos F2 (C<sub>10</sub>-C<sub>28</sub>) y Fracción de hidrocarburos F3 (C<sub>28</sub>-C<sub>40</sub>) de los informes de ensayo de laboratorio correspondientes a las muestras de suelo recolectadas no superan las concentraciones establecidas en el Estándar de Calidad Ambiental para Suelo de uso agrícola aprobado por el Decreto Supremo N° 002-2013-MINAM, evidenciando la presencia de suelo impregnado con hidrocarburos como se detalla en el Ítem III.3.
16. Cabe señalar que debido a que no se cuenta con un marco normativo específico respecto a un pozo DPA, se ha considerado al pozo en abandono permanente, en vista que fue abandonado como productor de agua, su abandono data del año 1 963, asimismo es importantes precisar que el Estudio PERUPETRO consideraba que un pozo cumple con la Legislación, en el caso de tener un tapón encima de los 656 pies (200 m), sin considerar si éste llegaba hasta la superficie o no.
17. En ese sentido, de la revisión documentaria y evaluación in situ se tiene que el pozo se encuentra mal abandonado, tratándose de un pozo con abandono permanente, toda vez que no presenta un último tapón de cemento desde los 200 m de profundidad hasta la superficie y no evidenciándose la varilla de acero de dos (2) metros de altura sobre el nivel de la superficie conteniendo el número del pozo, tal como se establece en los artículos 200° y 203° del Decreto Supremo N° 032-2004-EM – Reglamento de las Actividades de Exploración y Explotación de Hidrocarburos<sup>6</sup>.

### III.3 Identificación de contaminantes y toma de muestras

#### III.3.1 Calidad del suelo

18. Producto del recorrido y exploración del área circundante al pozo, se ubicaron dos (2) puntos para la recolección de igual número de muestras puntuales de suelo para su correspondiente análisis en un laboratorio acreditado por INDECOPI. Para la toma de

<sup>6</sup> Decreto Supremo N° 032-2004-EM - Reglamento de las Actividades de Exploración y Explotación de Hidrocarburos.  
*Artículo 200°.- Tapones de abandono permanente*  
(...)  
*"En caso de Abandono permanente se colocará un último Tapón de cemento desde los doscientos (200) metros de profundidad hasta la superficie."*  
(...)  
*Artículo 203°.- Abandono permanente*  
*"En caso de Abandono Permanente, el Cabezal del Pozo deberá quedar marcado con el número del Pozo. En caso de recuperación del Cabezal del Pozo, se deberá obtener la autorización correspondiente de PERUPETRO, situación en la cual la Tubería de Revestimiento deberá ser cortada mecánicamente. En este caso, en lugar del cabezal, deberá quedar una varilla de acero de dos (2) metros de altura sobre el nivel de la superficie con el número del Pozo soldado a la plancha que tapa el Pozo. La cantina debe ser rellenada y la locación será restaurada de acuerdo al PMA del EIA o al instrumento de gestión ambiental correspondiente".*

"Año de la Promoción de la Industria Responsable y del Compromiso Climático"  
 "Decenio de las Personas con Discapacidad en el Perú"

muestra se siguieron los criterios establecidos en la Guía para Muestreo de Suelos en el marco del Decreto Supremo N° 002-2013-MINAM, Estándares de Calidad Ambiental (ECA) para suelo, aprobado con R.M. N° 085-2014-MINAM - Ministerio del Ambiente

19. La descripción y ubicación de los puntos de muestreo de suelo; así como, los parámetros analizados en laboratorio se detallan en la Tabla 1 (ver anexo 4).

**Tabla 1: Puntos de Muestreo**

Matriz	Código del punto de muestreo	Parámetros analizados	Descripción	WGS 84 ZONA 17M	
				ESTE (m)	NORTE (m)
Suelo	F01128-SU01	FH F1 (C <sub>6</sub> -C <sub>10</sub> )* FH F2 (C <sub>10</sub> -C <sub>28</sub> ) FH F3 (C <sub>28</sub> -C <sub>40</sub> )	La muestra de suelo se tomó a 3,2 m de distancia del casing del Pozo y a una profundidad de 0,3 m de la superficie del suelo.	489176	9522836
Suelo	F01128-SU02	FH F1 (C <sub>6</sub> -C <sub>10</sub> )* FH F2 (C <sub>10</sub> -C <sub>28</sub> ) FH F3 (C <sub>28</sub> -C <sub>40</sub> )	La muestra de suelo se tomó a 7 m de distancia del casing del Pozo y a una profundidad de 0,4 m de la superficie del suelo.	489172	9522842

\*De manera referencial, dado que el ECA considera la fracción de hidrocarburos F1 (C<sub>5</sub>-C<sub>10</sub>).  
 FH F1: Fracción de hidrocarburos F1 (C<sub>6</sub>-C<sub>10</sub>).  
 FH F2: Fracción de hidrocarburos F2 (C<sub>10</sub>-C<sub>28</sub>).  
 FH F3: Fracción de hidrocarburos F3 (C<sub>28</sub>-C<sub>40</sub>).

20. Los resultados obtenidos en laboratorio fueron comparados con el Estándar de Calidad Ambiental para Suelo de uso agrícola (Decreto Supremo N° 002-2013-MINAM), dado que cerca de la ubicación del pozo se muestra un hábitat de especies arbustivas y arbóreas permanentes y transitorias de la zona, además de que no se ha observado viviendas ni actividad industrial /extractiva en curso en los alrededores a la ubicación del pozo. Se obtuvieron los siguientes resultados de laboratorio (ver anexo 5):

**Tabla 2: Resultado de los análisis fisicoquímicos realizados**

Matriz	Código de muestra	Parámetros analizados	Resultado	Unidad	ECA o norma referencial	% que se encuentra por encima del ECA o norma referencial	Laboratorio	Número de informe de ensayo de laboratorio
Suelo	F01128-SU01	FH F1 (C <sub>6</sub> -C <sub>10</sub> )*	< 10	mg/kg	200	No supera	AGQ PERÚ S.A.C.	S-14/17162
Suelo	F01128-SU01	FH F2 (C <sub>10</sub> -C <sub>28</sub> )	< 10	mg/kg	1 200	No supera	AGQ PERÚ S.A.C.	S-14/17162
Suelo	F01128-SU01	FH F3 (C <sub>28</sub> -C <sub>40</sub> )	< 10	mg/kg	3 000	No supera	AGQ PERÚ S.A.C.	S-14/17162
Suelo	F01128-SU02	FH F1 (C <sub>6</sub> -C <sub>10</sub> )*	< 10	mg/kg	200	No supera	AGQ PERÚ S.A.C.	S-14/17163
Suelo	F01128-SU02	FH F2 (C <sub>10</sub> -C <sub>28</sub> )	27,9	mg/kg	1 200	No supera	AGQ PERÚ S.A.C.	S-14/17163
Suelo	F01128-SU02	FH F3 (C <sub>28</sub> -C <sub>40</sub> )	196	mg/kg	3 000	No supera	AGQ PERÚ S.A.C.	S-14/17163

\*De manera referencial, dado que el ECA considera la fracción de hidrocarburos F1 (C<sub>5</sub>-C<sub>10</sub>).  
 FH F1: Fracción de hidrocarburos F1 (C<sub>6</sub>-C<sub>10</sub>).  
 FH F2: Fracción de hidrocarburos F2 (C<sub>10</sub>-C<sub>28</sub>).  
 FH F3: Fracción de hidrocarburos F3 (C<sub>28</sub>-C<sub>40</sub>).

21. Los resultados obtenidos muestran la presencia de hidrocarburos en el suelo, correspondiente a la Fracción de hidrocarburos F2 (C<sub>10</sub>-C<sub>28</sub>) y Fracción de hidrocarburos F3 (C<sub>28</sub>-C<sub>40</sub>) en la muestra F01128-SU02; sin embargo, sus concentraciones no superan

el ECA<sup>7</sup> para Suelo de uso agrícola, por lo que la estimación del nivel de riesgo se realizará en función a la estructura del pozo mal abandonado.

**III.4 Estimación del Nivel de Riesgo**

22. La estimación del nivel de riesgo del pasivo ambiental, se evaluó conforme a los lineamientos establecidos en la Metodología para la Estimación del Nivel de Riesgo de Pasivos Ambientales en el Subsector Hidrocarburos aprobada por Resolución de Consejo Directivo N° 022-2013-OEFA/CD.

**III.4.1 Salud**

**Identificación de peligros**

23. No se identificó un peligro inminente a nivel superficial asociado a la presencia del pozo que pueda afectar la salud de la población. Sin embargo, al no estar herméticamente cerrado, representa un peligro potencial en el tiempo.

**Estimación de la probabilidad**

24. La probabilidad de ocurrencia de peligros se evaluó in situ y en gabinete, conforme a los lineamientos de la Metodología para la Estimación del Nivel de Riesgo de Pasivos Ambientales en el Subsector Hidrocarburos, conforme al siguiente detalle:

Probabilidad de la ocurrencia	Valor
Las condiciones en las que se encuentra el pozo mal abandonado y su área circundante, representan un potencial peligro pero con poca probabilidad de ocurrencia, por lo que se estima pueda suceder dentro de un periodo mayor a un año.	1

Fuente: Elaboración propia (Cuadro N° 1 de la Metodología para la Estimación del Nivel de Riesgo de Pasivos Ambientales en el Subsector Hidrocarburos).

**Estimación de la consecuencia en la salud**

25. La consecuencia en la salud, se evaluó in situ y en gabinete, conforme a los lineamientos establecidos en la Metodología para la Estimación del Nivel de Riesgo de Pasivos Ambientales en el Subsector Hidrocarburos, como se detalla a continuación:

$$\text{Salud} = C + 2(P) + E + \text{Pobl.}$$

Factores	Escenarios	Puntuación
Cantidad (C)	El casing expuesto a nivel de superficie es considerado como un residuo menor a 5 toneladas.	1
Peligrosidad (P)	Se considera que el casing expuesto, podría generar daños leves y reversibles.	2* x (1)

<sup>7</sup>

Ley N° 28611 - Ley General del Ambiente  
 Artículo 31.- Del Estándar de Calidad Ambiental  
 31.1 El Estándar de Calidad Ambiental - ECA es la medida que establece el nivel de concentración o del grado de elementos, sustancias o parámetros físicos, químicos y biológicos, presentes en el aire, agua o suelo, en su condición de cuerpo receptor, que no representa riesgo significativo para la salud de las personas ni al ambiente.



Factores	Escenarios	Puntuación
Extensión (E)	La población más cercana (la periferia de la localidad El Alto), se encuentra aproximadamente 14,2 km de distancia.	1
Población potencialmente afectada (Pobl.)**	No hay presencia de viviendas asentadas próximas al área circundante del pozo, a menos de 1 km	1
<b>Total</b>		<b>5</b>

Fuente: Elaboración propia (Cuadros números 2, 3, 4 y 5 de la Metodología para la Estimación del Nivel de Riesgo de Pasivos Ambientales en el Subsector Hidrocarburos).

\* La peligrosidad se multiplica por la constante 2 en la sumatoria de factores para el cálculo de la consecuencia.

\*\*La población potencialmente afectada ha sido determinada considerando un radio de hasta 1 km, dado que la mayor distancia en el factor extensión está referida a 1 km.

26. Para la puntuación de 5, le corresponde un valor numérico de 1 (Cuadro N° 11 de la Metodología para la Estimación del Nivel de Riesgo de Pasivos Ambientales en el Subsector Hidrocarburos) para la consecuencia en la salud.

#### Estimación del nivel de riesgo en la salud

27. De acuerdo a lo señalado en la Metodología para la Estimación del Nivel de Riesgo de Pasivos Ambientales en el Subsector Hidrocarburos, el cálculo para la estimación de riesgo para la salud, se realiza empleando la siguiente ecuación:

$$\text{Riesgo} = \text{Probabilidad} \times \text{Consecuencia}$$

28. Reemplazando los valores obtenidos en esta ecuación tenemos: (1 x 1), el valor del riesgo para la salud es 1, que se interpreta como un nivel de riesgo BAJO de acuerdo a los rangos establecidos en el siguiente cuadro:

#### Determinación del nivel de riesgo

Nivel de riesgo en función de la salud, seguridad de la población y calidad del ambiente	Rango del riesgo
Riesgo alto	16 – 25
Riesgo medio	6 – 15
Riesgo bajo	1 – 5

Fuente: Cuadro N° 14 de la Metodología para la Estimación del Nivel de Riesgo de Pasivos Ambientales en el Subsector Hidrocarburos.

### III.4.2 Seguridad de la población

#### Identificación de peligros

29. Debido a las condiciones en las que se encuentra el pozo y su área circundante pueden ocasionar daños a la integridad física de las personas producto de caídas y/o golpes.

#### Estimación de la probabilidad

30. La probabilidad de ocurrencia de peligros se evaluó in situ y en gabinete, conforme a los lineamientos de la Metodología para la Estimación del Nivel de Riesgo de Pasivos Ambientales en el Subsector Hidrocarburos, tal como se detalla a continuación:

Probabilidad de la ocurrencia	Valor
Las condiciones en las que se encuentra el pozo mal abandonado y su área circundante, representan un potencial peligro pero con poca probabilidad de ocurrencia, por lo que se estima pueda suceder dentro de un periodo mayor a un año.	1

Fuente: Elaboración propia (Cuadro N° 1 de la Metodología para la Estimación del Nivel de Riesgo de Pasivos Ambientales en el Subsector Hidrocarburos).

### Estimación de la consecuencia en la seguridad de la población

31. La consecuencia en la seguridad de la población se evaluó in situ y en gabinete, conforme a los lineamientos establecidos en la Metodología para la Estimación del Nivel de Riesgo de Pasivos Ambientales en el Subsector Hidrocarburos, como se detalla a continuación:

$$\text{Seguridad de la población} = \Sigma (\text{Factores})$$

Factores	Escenarios	Puntuación
<b>Accesibilidad</b>	La población más cercana (la periferia de la localidad El Alto) se encuentra aproximadamente a 14,2 km del pozo, por lo que se requiere hacer un recorrido a vehículo, seguido de una distancia corta a pie.	2
<b>Potencial de colapso</b>	La estructura del pozo sobresale 0,9 m sobre el nivel de suelo.	1
<b>Presencia de cercos</b>	El área del pasivo ambiental no está cercada ni señalizada.	4
<b>Potencial de incendios o explosión</b>	Durante la visita in situ, no se observó a nivel superficial la existencia de sustancias o agentes asociados a la presencia del pozo con características combustibles ni explosivos. Sin embargo, se presume que el casing encontrado a nivel de superficie estuvo impregnado con hidrocarburo en su interior y debido al paso del tiempo expuesto a la intemperie sus propiedades se encontrarían neutralizadas.	1
<b>Total</b>		8

Fuente: Elaboración propia (Cuadros números 7, 8, 9 y 10 de la Metodología para la Estimación del Nivel de Riesgo de Pasivos Ambientales en el Subsector Hidrocarburos).

32. Para la puntuación de 8, le corresponde un valor numérico de 2 (Cuadro N° 13 de la Metodología para la Estimación del Nivel de Riesgo de Pasivos Ambientales en el Subsector Hidrocarburos) para la consecuencia en la seguridad de la población.

### Estimación del nivel de riesgo en la seguridad

33. De acuerdo a lo señalado en la Metodología para la Estimación del Nivel de Riesgo de Pasivos Ambientales en el Subsector Hidrocarburos, el cálculo para la estimación de riesgo para la seguridad de la población se realiza empleando la siguiente ecuación:



$$\text{Riesgo} = \text{Probabilidad} \times \text{Consecuencia}$$

34. Reemplazando los valores obtenidos en esta ecuación tenemos: (1 x 2), el valor del riesgo para la seguridad de la población es 2, que se interpreta como un nivel de riesgo BAJO de acuerdo a los rangos establecidos en el siguiente cuadro:

**Determinación del nivel de riesgo**

Nivel de riesgo en función de la salud, seguridad de la población y calidad del ambiente	Rango del riesgo
Riesgo alto	16 – 25
Riesgo medio	6 – 15
Riesgo bajo	1 – 5

Fuente: Cuadro N° 14 de la Metodología para la Estimación del Nivel de Riesgo de Pasivos Ambientales en el Subsector Hidrocarburos.

**III.4.3 Calidad del Ambiente**

**Identificación de peligros**

35. Baja concentración de hidrocarburo impregnado en el suelo a nivel superficial; sin embargo al no estar adecuadamente abandonado el pozo representa un potencial peligro.

**Estimación de la probabilidad**

36. La probabilidad de ocurrencia de peligros se evaluó in situ y en gabinete, conforme a los lineamientos de la Metodología para la Estimación del Nivel de Riesgo de Pasivos Ambientales en el Subsector Hidrocarburos, como se detalla a continuación.

Probabilidad de la ocurrencia	Valor
Las condiciones en las que se encuentra el pozo mal abandonado y su área circundante, representan un potencial peligro pero con poca probabilidad de ocurrencia, por lo que se estima pueda suceder dentro de un periodo mayor a un año.	1

Fuente: Elaboración propia (Cuadro N° 1 de la Metodología para la Estimación del Nivel de Riesgo de Pasivos Ambientales en el Subsector Hidrocarburos).

**Estimación de la consecuencia en la calidad del ambiente**

37. La consecuencia en la calidad del ambiente se evaluó in situ y en gabinete, conforme a los lineamientos establecidos en la Metodología para la Estimación del Nivel de Riesgo de Pasivos Ambientales en el Subsector Hidrocarburos, como se detalla a continuación.

$$\text{Calidad del ambiente} = C + 2(P) + E + CM$$

Factores	Escenarios	Puntuación
Cantidad (C)	El casing expuesto a nivel de superficie es considerado como un residuo menor a 5 toneladas.	1



"Año de la Promoción de la Industria Responsable y del Compromiso Climático"  
 "Decenio de las Personas con Discapacidad en el Perú"

Factores	Escenarios	Puntuación
<b>Peligrosidad (P)</b>	Se considera que el casing expuesto, podría generar daños leves y reversibles.	2* x (1)
<b>Extensión (E)</b>	La población más cercana (la periferia de la localidad El Alto), se encuentra aproximadamente 14,2 km de distancia.	1
<b>Calidad del Medio (CM)</b>	Los resultados de análisis para los parámetros Fracción de Hidrocarburos F2 (C <sub>10</sub> -C <sub>28</sub> ) y Fracción de Hidrocarburos F3 (C <sub>28</sub> -C <sub>40</sub> ) presentan valores por debajo de los ECA para suelo agrícola. Por lo tanto, el pasivo ambiental no esta afectando la calidad del componente ambiental (suelo).	1
<b>Total</b>		<b>5</b>

Fuente: Elaboración propia (Cuadros números 2, 3, 4 y 6 de la Metodología para la Estimación del Nivel de Riesgo de Pasivos Ambientales en el Subsector Hidrocarburos).

\* La peligrosidad se multiplica por la constante 2 en la sumatoria de factores para el cálculo de la consecuencia.

38. Para la puntuación de 5, le corresponde un valor numérico de 1 (Cuadro N° 12 de la Metodología para la Estimación del Nivel de Riesgo de Pasivos Ambientales en el Subsector Hidrocarburos) para la consecuencia en la calidad del ambiente.

#### Estimación del nivel de riesgo en la calidad del ambiente

39. De acuerdo a lo señalado en la Metodología para la Estimación del Nivel de Riesgo de Pasivos Ambientales en el Subsector Hidrocarburos, el cálculo para la estimación de riesgo para la calidad del ambiente, se realiza empleando la ecuación:

$$\text{Riesgo} = \text{Probabilidad} \times \text{Consecuencia}$$

40. Reemplazando los valores obtenidos en esta ecuación tenemos: (1 x 1), el valor del riesgo para la calidad del ambiente es 1, que se interpreta como un nivel de riesgo BAJO de acuerdo a los rangos establecidos en el siguiente cuadro:

#### Determinación del nivel de riesgo

Nivel de riesgo en función de la salud, seguridad de la población y calidad del ambiente	Rango del riesgo
Riesgo alto	16 – 25
Riesgo medio	6 – 15
Riesgo bajo	1 – 5

Fuente: Cuadro N° 14 de la Metodología para la Estimación del Nivel de Riesgo de Pasivos Ambientales en el Subsector Hidrocarburos.

#### IV. CONCLUSIONES

41. Sobre la base de las consideraciones expuestas, es posible formular las siguientes conclusiones:
- (i) El pozo identificado con código PERUPETRO EP-82 y código OSINERGMIN P-82, califica como un pozo mal abandonado toda vez que no cuenta con un último tapón

de cemento desde los doscientos (200) metros de profundidad hasta la superficie y no evidenciándose la varilla de acero de dos (2) metros de altura con el número del pozo, tal como se establece en los Artículos 200° y 203° del Decreto Supremo N° 032-2004-EM - Reglamento de las Actividades de Exploración y Explotación de Hidrocarburos.

- (ii) En el área circundante al pozo, existe suelo impregnado con hidrocarburos, según los resultados obtenidos en laboratorio para los parámetros Fracción de Hidrocarburos F2 (C<sub>10</sub>-C<sub>28</sub>) y Fracción de Hidrocarburos F3 (C<sub>28</sub>-C<sub>40</sub>); sin embargo las concentraciones registradas no han superado el valor establecido en el Estándar de Calidad Ambiental para suelo agrícola aprobado por Decreto Supremo N° 002-2013-MINAM.
- (iii) El pozo mal abandonado (Pozo EP-82), descrita en la Ficha OEFA F01128, constituyen un pasivo ambiental del subsector hidrocarburo, en la medida que cumplen con la definición de pasivo ambiental del subsector hidrocarburo establecido en el Artículo 2° de la Ley N° 29134 - Ley que Regula los Pasivos Ambientales del Subsector Hidrocarburos.
- (iv) Los resultados de la estimación del nivel de riesgo de este pasivo ambiental determinan que, el nivel de riesgo para la salud es BAJO, el nivel de riesgo para la seguridad de la población es BAJO y el nivel de riesgo para la calidad del ambiente es BAJO.

## V. RECOMENDACIÓN

- 42. Conforme a las conclusiones expuestas, se recomienda remitir el presente Informe a la Dirección General de Asuntos Ambientales Energéticos del Ministerio de Energía y Minas, para su conocimiento y fines pertinentes.

## VI. ANEXOS

1. Registro fotográfico.
2. Ficha para la identificación de pasivo ambiental en el subsector hidrocarburo (OEFA).
3. Mapa de ubicación geográfica.
4. Reporte de Monitoreo de Suelo.
5. Informe de ensayo de laboratorio.
6. Ficha de información de pozo (fuente: Estudio PERUPETRO).
7. Ficha de identificación de Pasivos Ambientales del OSINERGMIN.

Atentamente,



**JULIO CÉSAR ROJAS FLORES**  
Tercero Evaluador para la Identificación  
de Pasivos Ambientales del Subsector  
Hidrocarburos





PERÚ

Ministerio  
del Ambiente

Organismo de Evaluación y  
Fiscalización Ambiental - OEFA

Dirección de Evaluación

"Año de la Promoción de la Industria Responsable y del Compromiso Climático"  
"Decenio de las Personas con Discapacidad en el Perú"

# ANEXOS





PERÚ

Ministerio  
del Ambiente

Organismo de Evaluación y  
Fiscalización Ambiental - OEFA

Dirección de Evaluación

"Año de la Promoción de la Industria Responsable y del Compromiso Climático"  
"Decenio de las Personas con Discapacidad en el Perú"

# ANEXO 1

Registro fotográfico



"Año de la Promoción de la Industria Responsable y del Compromiso Climático"  
"Decenio de las Personas con Discapacidad en el Perú"



Fotografía N° 1. Identificación del pozo inactivo con código EP-82 (P-82).  
Presenta casing unida a una tubería de reducción abierta y expuesta a la intemperie.




Fotografía N° 2. Vista panorámica del área circundante del pozo inactivo EP-82 (P-82).



"Año de la Promoción de la Industria Responsable y del Compromiso Climático"  
"Decenio de las Personas con Discapacidad en el Perú"



Fotografía N° 3. Toma de muestra de suelo en el punto F01128-SU01, ubicado a 3,2 m aproximadamente del Pozo.



Fotografía N° 4. Toma de muestra de suelo en el punto F01128-SU02, ubicado a 7 m aproximadamente del Pozo.





PERÚ

Ministerio  
del Ambiente

Organismo de Evaluación y  
Fiscalización Ambiental - OEFA

Dirección de Evaluación

"Año de la Promoción de la Industria Responsable y del Compromiso Climático"  
"Decenio de las Personas con Discapacidad en el Perú"

## **ANEXO 2**

Ficha para la identificación de pasivo ambiental en el subsector  
hidrocarburo (OEFA)



## FICHA PARA LA IDENTIFICACIÓN DE PASIVOS AMBIENTALES EN EL SUBSECTOR HIDROCARBUROS

Fecha de la visita: 25-may-14 Hora de la visita: 10:12 Nombre del evaluador: Warner Wilmer Quintana Alcocer Dirección / Unidad: OEFA - DE

### I. IDENTIFICACIÓN Y UBICACIÓN

Localidad: Distrito: El Alto Provincia: Talara Región: Piura  
Código PERUPETRO: NN5-II Estado Tiempo:  Lluvioso  Soleado  Nublado  
(Descripción) El estado del tiempo cuenta con cielo despejado y con vientos leves.

Lote  Nombre: II  
Proyecto  Área de operación: Pozo P-82  
Otros

Coordenadas UTM	Datum Geodésico:	Zona:	Norte:	Este	Altitud (m):	Precisión (m):
	WGS84	17	9522836	489181	232	± 3

#### Breve Descripción de la zona:

El área evaluada donde se ubica el pozo se caracteriza por tener un relieve semiplano rodeado por colinas de pendiente leve con formaciones de matorrales y árboles pequeños dispersos en los alrededores de la plataforma del pozo que se encuentra erosionada por efectos del viento y eventualmente por la lluvias (producidas durante el fenómeno de El Niño). Cuenta con terraplén deteriorado y acceso vehicular en regular estado de conservación hasta el pozo, asimismo no se observaron cursos de agua en los alrededores ni actividades industriales y/o extractivas en un radio de 100 m a la redonda.

### II. DESCRIPCIÓN DEL POSIBLE PASIVO AMBIENTAL

Tipo de Pasivo:	Pozo Abandonado <input checked="" type="radio"/>	Instalaciones mal Abandonadas <input type="radio"/>	Suelos Contaminados con Efluente o Derrame <input type="radio"/>	Emissiones <input type="radio"/>	Restos de Residuos <input type="radio"/>	Otros:
-----------------	--	---	--	----------------------------------	--	--------

#### Descripción del Pasivo Ambiental:

Se trata de un pozo inactivo en superficie que presenta casing corroído de aproximadamente 10 plg de diámetro unida a una tubería de reducción de 2 plg de diámetro, toda la estructura sobresale en 0,9 m desde en nivel de la plataforma y se encuentra a la intemperie. No se observa afloramiento de líquidos ni se perciben olores característicos a hidrocarburos tampoco se observa suelo impregnado con hidrocarburos y/o residuos industriales alrededor del pozo.

Área afectada aprox. (m2): 80

Profundidad aproximada del área afectada (m): 0.35

### III. ACTIVIDADES QUE SE REALIZAN DENTRO DEL ÁREA DE INFLUENCIA

Actividades económicas:	Industrial <input type="checkbox"/>	Comercial <input type="checkbox"/>	Agropecuaria <input type="checkbox"/>	Otros: Ninguna.
Actividades recreativas:	Natación <input type="checkbox"/>	Caza <input type="checkbox"/>	Campo deportivo <input type="checkbox"/>	Otros: Ninguna.

### IV. SITUACIÓN DEL ENTORNO

Entorno	Distancia aprox. (m)	Descripción
Viviendas	14205	Periferia de la localidad de El Alto.
Infraestructura vial	1	Trocha carrozable.
Infraestructura urbana	-	No se observa a un radio de 200 m. a la redonda.
Áreas Agrícolas o Ganaderas	-	No se observa a un radio de 200 m. a la redonda.
Explotación forestal	-	No se observa a un radio de 200 m. a la redonda.
Bosque y/o Vegetación Natural	1	Se observa vegetación natural en las inmediaciones del pozo
Especies y Ecosistemas en Protección	-	No se observa a un radio de 200 m. a la redonda.
Otros		No aplica.

Observaciones A aproximadamente 68 m se observa un quebrada seca, cubierto de arena.

### V. SITUACIÓN DEL AGUA (En caso de existir impacto al agua, a una distancia de hasta 100 m)

Cuerpo de agua cercano: No Nombre del cuerpo de agua: No aplica.  
Distancia aproximada (m) No determinado. Volumen o caudal aproximado: No determinado.



## FICHA PARA LA IDENTIFICACIÓN DE PASIVOS AMBIENTALES EN EL SUBSECTOR HIDROCARBUROS

Descripción del cuerpo de agua: No aplica.

Uso del agua: No aplica.

### VI. INFORMACIÓN COMPLEMENTARIA A LA DESCRIPCIÓN DEL PASIVO AMBIENTAL

Infraestructura encontrada (En caso de existir)	Campamentos, oficinas, talleres <input type="checkbox"/>	Caminos, pistas de aterrizaje, líneas férreas <input type="checkbox"/>	Líneas eléctricas <input type="checkbox"/>	Maquinaria pesada <input type="checkbox"/>
	Plantas de procesos abandonadas <input type="checkbox"/>	Generadores y transformadores eléctricos <input type="checkbox"/>	Otros	

Descripción de infraestructura:

Tipo de Residuo (En caso de existir)	Material de desbroce <input type="checkbox"/>	Chatarra <input type="checkbox"/>	Industrial <input type="checkbox"/>	Desmonte <input type="checkbox"/>	Escoria <input type="checkbox"/>	Construcción <input type="checkbox"/>	Otros:
--------------------------------------	---	-----------------------------------	-------------------------------------	-----------------------------------	----------------------------------	---------------------------------------	--------

Descripción de los residuos, en caso de existir (Volumen, etc.):

CALIDAD AMBIENTAL	CANTIDAD	Componente ambiental	Cantidad de contaminante que se encuentre mayor a 1% hasta 10% sobre el ECA o norma referencial <input type="radio"/>	Cantidad de contaminante que se encuentre mayor a 10% hasta 50% sobre el ECA o norma referencial <input type="radio"/>	Cantidad de contaminante que se encuentre mayor a 50% hasta 100% sobre el ECA o norma referencial <input type="radio"/>	Cantidad de contaminante que se encuentre mayor al 100% sobre el ECA o norma referencial <input type="radio"/>
		Infraestructura o residuos	Menor a 5 toneladas <input checked="" type="radio"/>	Entre 5 a 49 toneladas <input type="radio"/>	Entre 50 a 500 toneladas <input type="radio"/>	Mayor a 500 toneladas <input type="radio"/>
	Peligrosidad	Daños leves y reversibles <input checked="" type="radio"/>	Combustible <input type="radio"/>	Explosiva, inflamable, corrosiva <input type="radio"/>	Muy inflamable, muy tóxica, causa efectos irreversibles inmediatos <input type="radio"/>	
	Extensión	Presencia de población en un radio mayor a 1 km <input checked="" type="radio"/>	Presencia de población en un radio de 0,5 a 1 km <input type="radio"/>	Presencia de población en un radio menor de 0,5 km <input type="radio"/>	Presencia de población adyacente, localizada en el mismo lugar del pasivo <input type="radio"/>	
	Calidad del Medio	Pasivo ambiental que no afecte a los componentes ambientales <input checked="" type="radio"/>	Pasivo ambiental que se encuentre afectando en un componente ambiental, en al menos un parámetro establecido en el ECA o normal referencial <input type="radio"/>	Pasivo ambiental que se encuentre afectando en dos componentes ambientales, en al menos un parámetro por componente afectado establecido en el ECA o normal referencial <input type="radio"/>	Pasivo ambiental que se encuentre afectando dos o más componentes ambientales y dos o más parámetros por componente afectado establecido en el ECA o normal referencial <input type="radio"/>	

SALUD	Población afectada	Menor a 5 personas <input checked="" type="radio"/>	De 5 a 50 personas <input type="radio"/>	De 50 a 100 personas <input type="radio"/>	Más de 100 personas <input type="radio"/>
-------	--------------------	---	--	--	---

SEGURIDAD DE LA POBLACIÓN	Accesibilidad	Para llegar se requiere de un vehículo de transporte (bote, helicóptero, avión) <input type="radio"/>	En vehículo, seguido de distancia corta a pie (mayor a 1 km) <input checked="" type="radio"/>	Recorrido largo a pie en vía no demarcada (mayor de 1 km) <input type="radio"/>	Adyacente a áreas pobladas, corta distancia a pie (menos de 1 km) <input type="radio"/>
	Potencial de colapso	Instalaciones con cimentación deteriorada y con construcciones deterioradas a nivel del suelo (menor a 1,5 m) <input checked="" type="radio"/>	Instalaciones con cimentación deteriorada y con construcciones inestables de poca elevación (entre 1,5 y 2,5 m de altura) <input type="radio"/>	Instalaciones con cimentación deteriorada y con construcciones inestables y elevadas (mayor a 2,5 m de altura) <input type="radio"/>	Instalaciones con cimentación deteriorada y con construcciones inestables y elevadas, con potencial caída de escombros (mayor a 2,5 m de altura) potencial caída de escombros <input type="radio"/>
	Presencia de cercos	Zona afectada con cercos y señales, ambos deteriorados <input type="radio"/>	Zona afectada cercada y no señalizada <input type="radio"/>	Zona afectada no cercada pero señalizada <input type="radio"/>	Zona afectada no cercada ni señalizada <input checked="" type="radio"/>
	Potencial de incendios o explosivos	Existen residuos explosivos y/o combustibles cuyas propiedades se encuentran neutralizadas <input checked="" type="radio"/>	Existen residuos explosivos y/o combustibles almacenados en infraestructuras deterioradas <input type="radio"/>	Existen residuos explosivos y/o combustibles abandonados en áreas cercadas <input type="radio"/>	Existen residuos explosivos y/o combustibles abandonados a la intemperie <input type="radio"/>

**FICHA PARA LA IDENTIFICACIÓN DE PASIVOS AMBIENTALES EN EL SUBSECTOR HIDROCARBUROS**

Nº Muestras Recolectadas:	Aire	Agua superficial	Agua subterránea	Sedimento	Suelo	Efluentes	Emisiones
	0	0	0	0	2	0	0
Laboratorio / Número de informe de laboratorio:	No Aplica	No Aplica	No Aplica	No Aplica	AGQ PERÚ S.A.C S-14/ 17162 y S- 14 / 17163	No Aplica	No Aplica

**Observaciones:** Los resultados obtenidos muestran la presencia de hidrocarburos en el suelo, correspondiente a la fracción de hidrocarburos F2 y Fracción de hidrocarburos F3, sin embargo, las concentraciones no superan el ECA para suelo de uso agrícola. La población potencialmente afectada ha sido determinada considerando un radio de hasta 1 km, dado que la distancia en el factor de Extensión está referida a 1 km.

Warner Wilmer Quintana Alcocer  
Unidad de Identificación de Pasivos  
Ambientales del Subsector Hidrocarburos  
Dirección de Evaluación







PERÚ

Ministerio  
del Ambiente

Organismo de Evaluación y  
Fiscalización Ambiental - OEFA

Dirección de Evaluación

"Año de la Promoción de la Industria Responsable y del Compromiso Climático"  
"Decenio de las Personas con Discapacidad en el Perú"

# ANEXO 3

Mapa de ubicación geográfica





**PASH F01128**

**Pozo EP115**

EL ALTO

**LOTE II**  
**PIURA**  
**Talara**  
**El Alto**

**LEYENDA**

- Pasivo Ambiental del Subsector Hidrocarburo (PASH)
- Posibles Pasivos Ambientales
- Red vial
- Lotes petroleros

**Tabla de descripción: Datos del Pozo**

Ficha OEFA:	Código PERUPETRO:	Código en campo:
F01128	NN5-II	Pozo P-82

	Ministerio del Ambiente	Organismo de Evaluación y Fiscalización Ambiental
Departamento de Piura, Provincia Talara, Distrito El Alto		
<b>IDENTIFICACIÓN DE PASIVOS AMBIENTALES DEL SUBSECTOR HIDROCARBUROS</b>		
<p>Escala : 1 / 6 000 Datum Horizontal: WGS 84 Proyección Transversal de Mercator Sistema de Coordenadas: UTM - Zona 17</p>		
Elaborado:	<b>SIG OEFA</b>	Fecha: Septiembre 2014
Fuente: Cartas Nacionales, escala 1:100 000 - IGN; Imágenes satelitales - Julio 2014; Lotes Petroleros - PERUPETRO - Marzo 2013; Identificación de pasivos - OSINERGMIN - 2009, 2010; Pasivos ambientales - PERUPETRO - 2002.		





PERÚ

Ministerio  
del Ambiente

Organismo de Evaluación y  
Fiscalización Ambiental - OEFA

Dirección de Evaluación

"Año de la Promoción de la Industria Responsable y del Compromiso Climático"  
"Decenio de las Personas con Discapacidad en el Perú"

# ANEXO 4

Reporte de Monitoreo de Suelo





PERÚ

Ministerio  
del AmbienteOrganismo de Evaluación y  
Fiscalización Ambiental - OEFA

FICHA SUELO

N° 325- SU

"Decenio de las Personas con Discapacidad en el Perú"  
"Año de la Promoción de la Industria Responsable y del Compromiso Climático"

## REPORTE DE MONITOREO AMBIENTAL EN EL MARCO DE LA IDENTIFICACIÓN DE PASIVOS AMBIENTALES DEL SUBSECTOR HIDROCARBUROS

### 1. DATOS DEL ADMINISTRADO

Actividad	Identificación de pasivos ambientales del subsector hidrocarburos en el Lote II - Pozo con código PERUPETRO P-82 (NN5-II).
Localidad, distrito, provincia y departamento	Distrito: El Alto, Provincia: Talara, Departamento: Piura.

### 2. DATOS DEL MONITOREO

Fecha inicio (dd-mm-aa)	25 - 05 - 2014
Fecha fin (dd-mm-aa)	25 - 05 - 2014
Equipo Técnico	Warner Wilmer Quintana Alcocer (Dirección de Evaluación) Steven Bendezú Bendezú (Dirección de Evaluación)

#### Puntos de monitoreo de suelo

N°	Código punto muestreo	Matriz	Fecha	Hora	Coordenadas UTM (Datum WGS-84)			Descripción
					Zona	Este	Norte	
					1	F01128-SU01	SU	
2	F01128-SU02	SU	25/05/2014	10:19	17M	489172	9522842	La muestra de suelo se tomó a 7,0 m de distancia del casing del Pozo y a una profundidad de 0,35 m de la superficie del suelo.

#### Protocolo de monitoreo

##### GUÍA PARA MUESTREO DE SUELOS

En el marco del Decreto Supremo N°002-2013-MINAM, Estándares de Calidad Ambiental (ECA) para suelo, aprobado con R.M. N° 085-2014-MINAM-Ministerio del Ambiente.

#### Parámetros a analizar

Matriz	Parámetros a analizar	Observaciones
Suelo	Fracción de Hidrocarburos F1 (C <sub>5</sub> -C <sub>10</sub> ) Fracción de Hidrocarburos F2 (C <sub>10</sub> -C <sub>28</sub> ) Fracción de Hidrocarburos F3 (C <sub>28</sub> -C <sub>40</sub> )	Análisis en Laboratorio TDR N° 1146-LAB-2014





PERÚ

Ministerio  
del Ambiente

Organismo de Evaluación y  
Fiscalización Ambiental - OEFA

"Decenio de las Personas con Discapacidad en el Perú"  
"Año de la Promoción de la Industria Responsable y del Compromiso Climático"

### Laboratorio

AGQ Perú S.A.C., RUC 20512225986.

### 3. OBSERVACIONES

- El estado de tiempo en la zona se presentó soleado y con poco viento.
- Esta ficha no incluye los resultados analíticos del monitoreo ambiental, por cuanto aún no se cuenta con los reportes de laboratorio.

### 4. ANEXOS

	Si	No
Copia de Cadena de Custodia con sello de recepción del laboratorio	x	
Registro fotográfico de cada muestra	x	

### FECHA

San Isidro, 22 JUL. 2014

WARNER WILMER QUINTANA ALCO CER  
EVALUADOR





PERÚ

Ministerio  
del Ambiente

Organismo de Evaluación y  
Fiscalización Ambiental - OEFA

"Decenio de las Personas con Discapacidad en el Perú"  
"Año de la Promoción de la Industria Responsable y del Compromiso Climático"

## ANEXO I

Copia de Cadena de Custodia con sello de recepción del laboratorio





**CADENA DE CUSTODIA / SOLICITUD DE ANÁLISIS**

**CLIENTE**  
 Organismo de evaluación y fiscalización ambiental - OEFA

**DIRECCIÓN**  
 República de Panamá N° 3542, San Isidro, Lima, Uta.

**PERSONA DE CONTACTO**  
 Ing. Warner Wilmer Quiñonez Alcocer

**TELÉFONO / Correo**  
 986932380 / wquinez@gmail.com

**CONTRATO / OTRA REF.**  
 TDR N° 1146-LAB-2014

**ENTAR FACTURA A CLIENTE (TICKER)**

**Razón Social**  
 OEFA

**RUC**  
 20521185769

**DOMICILIO**  
 República de Panamá N° 3542, San Isidro, Lima, Uta.

**NOMBRE DEL PROYECTO**  
 UPMASH

**LUGAR DE MUESTREO**  
 Lote II, El Alto, Talara, Piura.

**ANÁLISIS REQUERIDOS**

**LABORATORIO FUO** (2) 31311

Código de Laboratorio	Punto de Muestreo	Muestra		(1) Tipo Muestra / Matriz	Coordenadas UTM (E - N - UASD)	Número de alícuotas-frescos por punto de muestreo	Análisis Tipo Aplicable (AT)	Indicar con una (X) los resultados inferiores según los análisis requeridos por cada muestra		
		Fecha (dd/mm/aa)	Hora (24:00)					TPH 1	TPH 2	TPH 3
	FO1128-SU01	25/05/2014	10:11	SUELO	-	1		X	X	X
	FO1128-SU02	25/05/2014	10:19	SUELO	-	1		X	X	X

**OTRO**

**Preserv.**

**Envase**

**INFORMACIÓN DEL MUESTREO**

**OBSERVACIONES / INCIDENTES**

**MUESTREO REALIZADO POR**  
 OEFA  
 Ing. Warner Wilmer Quiñonez Alcocer

**Verificación Inicial de la:**

1. Verificación

2. Verificación

**Supervisor / Cliente**

**Nombre**

**Cargo**

**Fecha:**

**Agd**

**X**

**LABORATORIO - RECEPCION DE MUESTRAS**

**Horario**  
 (24:00)

**Fecha**  
 (dd/mm/aa)

**AGQ PERU S.A.C.**

**29 MAY 2014**

**UNIVERSIDAD WILMERA**

**Organismo de Evaluación y Fiscalización Ambiental**

**Condiciones de Uso de Sello**

**AGQ PERU S.A.C. RUC 20521225836. Av. Santa Rosa # 511 La Perla, Callao. T: (51) 710 27 00; Email: operacionesperu@agq.com.pe; www.agq.com.pe**





PERÚ

Ministerio  
del Ambiente

Organismo de Evaluación y  
Fiscalización Ambiental - OEFA

"Decenio de las Personas con Discapacidad en el Perú"  
"Año de la Promoción de la Industria Responsable y del Compromiso Climático"

## ANEXO II

Registro fotográfico





PERÚ

Ministerio  
del Ambiente

Organismo de Evaluación y  
Fiscalización Ambiental - OEFA

"Decenio de las Personas con Discapacidad en el Perú"  
"Año de la Promoción de la Industria Responsable y del Compromiso Climático"



Fotografía N° 1. Toma de muestra de suelo en el punto F01128-SU01, ubicado a 3,2 m aproximadamente del Pozo P-82 (NN5-II).



Fotografía N° 2. Toma de muestra de suelo en el punto F01128-SU02, ubicado a 7,0 m aproximadamente del Pozo P-82 (NN5-II).





PERÚ

Ministerio  
del Ambiente

Organismo de Evaluación y  
Fiscalización Ambiental - OEFA

Dirección de Evaluación

"Año de la Promoción de la Industria Responsable y del Compromiso Climático"  
"Decenio de las Personas con Discapacidad en el Perú"

# ANEXO 5


Informe de ensayo de laboratorio




INFORME DE ENSAYO			
Nº de Referencia:	S-14/17162	Registrada en:	AGQ Perú
Análisis:	S-2000 (TPHs C5-C40_a) (PE)	Centro Análisis:	AGQ España
Tipo Muestra:	SUELOS RD	Fecha Toma Muestra:	25/05/2014
Lugar de Muestreo:	LOTE II- EL ALTO-TALARA-PIURA	Fecha Recepción:	29/05/2014
Punto de Muestreo:	F01128-SU01	Fecha Inicio:	09/06/2014
Muestreado por:	Cliente	Fecha Fin:	19/06/2014
		Lote:	
Descripción:	TDR N° 1146 / F01128-SU01		
		Cliente:	OEFA
		Domicilio:	AV. REPUBLICA DE PANAMA NRO.3542SAN ISIDRO LIMA LIMA
		Cod Cliente:	106327
		Contrato:	PE14-0228-AMB
		Cliente tercero:	
		PNT Muestreo	

A continuación se expone el Informe de Ensayo y Anexo Técnico asociados a la muestra, en los cuales se pueden consultar toda la información relacionada con los ensayos realizados.


Los Resultados emitidos en este informe, no han sido corregidos con factores de recuperación. Siguiendo el protocolo recogido en nuestro manual de calidad, AGQ guardará bajo condiciones controladas la muestra durante un periodo determinado después de la finalización del análisis. Una vez transcurrido este periodo, la muestra será eliminada. Si desea información adicional o cualquier aclaración, no dude en ponerse en contacto con nosotros.


 P.A.

Jesús Pineda Valdecantos  
Resp. Lab. Orgánico


 P.A.

Mercedes Naranjo Vasco  
Resp. Lab. Inorgánico


 P.A.

Mercedes Naranjo Vasco  
Reso. Lab. Inorgánico

Fecha Emisión 20/6/14

**Observaciones:**

HORA DE MUESTREO=10.12 HORAS

Autorizaciones - Homologaciones

EMPRESA COLABORADORA: MINISTERIO M... - AUTORIZACION: CONSEJO REGULADOR DE LA JU... LUCIA, -  
 ENTIDAD COLABORADORA: MINISTERIO M... DE LA JU... LUCIA (EC... N DE LA...  
 AGRICULTURA: MINISTERIO M... DE LA JU... AGRICULTURA: MANCH...

Labs & Technological Services AGQ, S.L.

www.agq.com.es

Ctra A-433 Km 24,3 41220 Burguillos Sevilla (España)

T (+34) 902 931 934

F (+34) 955 738 912

agq@agq.com.es

1 / 5

**INFORME DE ENSAYO**

Nº de Referencia:	S-14/17162	Tipo Muestra:	SUELOS RD
Descripción:	TDR Nº 1146 / F01128-SU01	Fecha Fin:	19/06/2014

**RESULTADOS ANALITICOS**

Parámetro	Resultado	Unidades	CMA
<b>Características Básicas</b>			
Humedad	1,96	%	

Nota: L.D.T.: Límite de Determinación. SP: solo parental. Los Resultados de este informe solo afectan a la muestra tal como es recibida en el laboratorio. Queda prohibida la reproducción parcial de este informe sin la aprobación por escrito del laboratorio. Las incertidumbres (expresadas como +/-2s) están recogidas en el anexo técnico adjunto. Los parámetros marcados con asterisco (\*) no están incluidos en el Alcance de Acreditación. El cliente proporciona todos los datos asociados a la Toma de Muestras, cuando esta ha sido realizada por él. N/A: No Aplica. El método de análisis de multiresiduos no es el más adecuado para la determinación de S elemental, los valores obtenidos deben ser considerados como semicuantitativos y orientativos.

**INFORME DE ENSAYO**

Nº de Referencia:	S-14/17162	Tipo Muestra:	SUELOS RD
Descripción:	TDR N° 1146 / F01128-SU01	Fecha Fin:	19/06/2014

**RESULTADOS ANALITICOS**

Parámetro	Resultado	Unidades	CMA	Parámetro	Resultado	Unidades	CMA
<b>Hidrocarburos</b>							
Hidrocarb Totales >C10-C28	< 10	mg/Kg		Hidrocarb Totales >C28-C40	< 10	mg/Kg	
Hidrocarb Totales >C6-C10	< 10	mg/Kg		* Hidrocarburos Totales C5-C10	< 10	mg/Kg	
* Hidrocarb Totales >C5-C40	< 10	mg/Kg		* Hidrocarburos Totales C5	< 10	mg/Kg	

Nota: L.D.T.: Límite de Determinación. SP: sólo parental. Los Resultados de este informe solo afectan a la muestra tal como es recibida en el laboratorio. Queda prohibida la reproducción parcial de este informe sin la aprobación por escrito del laboratorio. Las incertidumbres (expresadas como  $\pm 2s$ ) están recogidas en el anexo técnico adjunto. Los parámetros marcados con asterisco (\*) no están incluidos en el Alcance de Acreditación. El cliente proporciona todos los datos asociados a la Toma de Muestras, cuando esta ha sido realizada por él. N/A: No Aplica. El método de análisis de multiresiduos no es el más adecuado para la determinación de S elemental, los valores obtenidos deben ser considerados como semicuantitativos y orientativos

**INFORME DE ENSAYO**

Nº de Referencia:	S-14/17162	Tipo Muestra:	SUELOS RD
Descripción:	TDR Nº 1146 / F01128-SU01	Fecha Fin:	19/06/2014

**ANEXO TECNICO**

Parámetro	PNT	Técnica	Incert	Rango (1)
<b>Características Básicas</b>				
Humedad	PE-980	Gravimetría	±7%	0,1 - 50 %

Nota: L.D.T.: Límite de Determinación, SP: sólo parental. Los Resultados de este informe solo afectan a la muestra tal como es recibida en el laboratorio. Queda prohibida la reproducción parcial de este informe sin la aprobación por escrito del laboratorio. Las Incertidumbres (expresadas como  $\pm 2s$ ) están recogidas en el anexo técnico adjunto. Los parámetros marcados con asterisco (\*) no están incluidos en el Alcance de Acreditación. El cliente proporciona todos los datos asociados a la Toma de Muestras, cuando esta ha sido realizada por él. N/A: No Aplica. El método de análisis de multiresiduos no es el más adecuado para la determinación de S elemental, los valores obtenidos deben ser considerados como semicuantitativos y orientativos

### INFORME DE ENSAYO

Nº de Referencia:	S-14/17162	Tipo Muestra:	SUELOS RD
Descripción:	TDR Nº 1146 / F01128-SU01	Fecha Fin:	19/06/2014

### ANEXO TECNICO

Parámetro	Incert	Rango (1)	Parámetro	Incert	Rango (1)
<b>Hidrocarburos</b>					
<b>PNT: PE-649 (EPA 8015D)</b>					
<b>Técnica Cromat CG FID/ECD</b>					
Hidrocarb Totales >C10-C28	±27%	10 - 20000 mg/Kg	Hidrocarb Totales >C28-C40	±27%	10 - 20000 mg/Kg
Hidrocarb Totales >C6-C10	±27%	10 - 20000 mg/Kg	* Hidrocarburos Totales C5-C10	-	10 - 20000 mg/Kg
* Hidrocarb Totales >C5-C40	-	10 - 30000 mg/Kg	* Hidrocarburos Totales C5	-	10 - 20000 mg/Kg


Nota: L.D.T.: Límite de Determinación. SP: sólo parental. Los Resultados de este informe solo afectan a la muestra tal como es recibida en el laboratorio. Queda prohibida la reproducción parcial de este informe sin la aprobación por escrito del laboratorio. Las incertidumbres (expresadas como +/-2s) están recogidas en el anexo técnico adjunto. Los parámetros marcados con asterisco (\*) no están incluidos en el Alcance de Acreditación. El cliente proporciona todos los datos asociados a la Toma de Muestras, cuando esta ha sido realizada por él. N/A: No Aplica. El método de análisis de multiresiduos no es el más adecuado para la determinación de S elemental, los valores obtenidos deben ser considerados como semicuantitativos y orientativos

(1) El rango mínimo se corresponde con el límite de Determinación, a partir del cual cuantificamos.


INFORME DE ENSAYO			
<b>N° de Referencia:</b>	S-14/17163	Registrada en:	AGQ Perú
<b>Análisis:</b>	S-2000 (TPHs C5-C40_a) (PE)	<b>Centro Análisis:</b>	AGQ España
<b>Tipo Muestra:</b>	SUELOS RD	<b>Fecha Toma Muestra:</b>	25/05/2014
<b>Lugar de Muestreo:</b>	LOTE II- EL ALTO-TALARA-PIURA	<b>Fecha Recepción:</b>	29/05/2014
<b>Punto de Muestreo:</b>	F01128-SU02	<b>Fecha Inicio:</b>	09/06/2014
<b>Muestreado por:</b>	Cliente	<b>Fecha Fin:</b>	19/06/2014
<b>Descripción:</b>	TDR N° 1146 / F01128-SU02	<b>Lote:</b>	
		<b>Cliente:</b>	OEFA
		<b>Domicilio:</b>	AV. REPUBLICA DE PANAMA NRO.3542SAN ISIDRO LIMA LIMA
		<b>Cod Cliente:</b>	106327
		<b>Contrato:</b>	PE14-0228-AMB
		<b>Cliente tercero:</b>	
		<b>PNT Muestreo</b>	

A continuación se expone el Informe de Ensayo y Anexo Técnico asociados a la muestra, en los cuales se pueden consultar toda la información relacionada con los ensayos realizados.

Los Resultados emitidos en este informe, no han sido corregidos con factores de recuperación. Siguiendo el protocolo recogido en nuestro manual de calidad, AGQ guardará bajo condiciones controladas la muestra durante un periodo determinado después de la finalización del análisis. Una vez transcurrido este periodo, la muestra será eliminada. Si desea información adicional o cualquier aclaración, no dude en ponerse en contacto con nosotros.



Jesús Pineda Valdecantos  
Resp. Lab. Orgánico



Mercedes Naranjo Vasco  
Resp. Lab. Inorgánico

Fecha Emisión 20/6/14

**Observaciones:**

HORA DE MUESTREO=10.19 HORAS

Autorizaciones - Homologaciones

EMPRESA COLA... ESTERIO M... AUTORIZAC... CONSEJE... LA JU... LUCIA -  
 ENTIDAD COLA... NTE DE LA J... LUCIA (EC... N DE LA...  
 AGRICULTUR... CION DE LA... AGRICULT... MANCH...

**INFORME DE ENSAYO**

Nº de Referencia:	S-14/17163	Tipo Muestra:	SUELOS RD
Descripción:	TDR Nº 1146 / F01128-SU02	Fecha Fin:	19/06/2014

**RESULTADOS ANALITICOS**

Parámetro	Resultado	Unidades	CMA
<b>Características Básicas</b>			
Humedad	2,83	%	

Nota: L.D.T.: Límite de Determinación, SF: sólo parental. Los Resultados de este informe solo afectan a la muestra tal como es recibida en el laboratorio. Queda prohibida la reproducción parcial de este informe sin la aprobación por escrito del laboratorio. Las incertidumbres (expresadas como +/-2s) están recogidas en el anexo técnico adjunto. Los parámetros marcados con asterisco (\*) no están incluidos en el Alcance de Acreditación. El cliente proporciona todos los datos asociados a la Toma de Muestras, cuando esta ha sido realizada por él. N/A: No Aplica. El método de análisis de multiresiduos no es el más adecuado para la determinación de S elemental, los valores obtenidos deben ser considerados como semicuantitativos y orientativos

**INFORME DE ENSAYO**

Nº de Referencia:	S-14/17163	Tipo Muestra:	SUELOS RD
Descripción:	TDR N° 1146 / F01128-SU02	Fecha Fin:	19/06/2014

**RESULTADOS ANALITICOS**

Parámetro	Resultado	Unidades	CMA	Parámetro	Resultado	Unidades	CMA
<b>Hidrocarburos</b>							
Hidrocarb Totales >C10-C28	27,9	mg/Kg		Hidrocarb Totales >C28-C40	196	mg/Kg	
Hidrocarb Totales >C6-C10	< 10	mg/Kg		* Hidrocarburos Totales C5-C10	< 10	mg/Kg	
* Hidrocarb Totales >C5-C40	224	mg/Kg		* Hidrocarburos Totales C5	< 10	mg/Kg	

Nota: L.D.T.: Límite de Determinación. SP: solo parental. Los Resultados de este informe solo afectan a la muestra tal como es recibida en el laboratorio. Queda prohibida la reproducción parcial de este Informe sin la aprobación por escrito del laboratorio. Las Incertidumbres (expresadas como +/-2s) están recogidas en el anexo técnico adjunto. Los parámetros marcados con asterisco (\*) no están incluidos en el Alcance de Acreditación. El cliente proporciona todos los datos asociados a la Toma de Muestras, cuando esta ha sido realizada por él. N/A: No Aplica. El método de análisis de multiresiduos no es el más adecuado para la determinación de S elemental, los valores obtenidos deben ser considerados como semicuantitativos y orientativos.

**INFORME DE ENSAYO**

Nº de Referencia:	S-14/17163	Tipo Muestra:	SUELOS RD
Descripción:	TDR N.º 1146 / F01128-SU02	Fecha Fin:	19/06/2014

**ANEXO TECNICO**

Parámetro	PNT	Técnica	Incert	Rango (1)
<b>Características Básicas</b>				
Humedad	PE-980	Gravimetría	±7%	0,1 - 50 %

Nota: L.D.T.: Límite de Determinación; SP: sólo parental. Los Resultados de este informe solo afectan a la muestra tal como es recibida en el laboratorio. Queda prohibida la reproducción parcial de este informe sin la aprobación por escrito del laboratorio. Las incertidumbres (expresadas como +/-2s) están recogidas en el anexo técnico adjunto. Los parámetros marcados con asterisco (\*) no están incluidos en el Alcance de Acreditación. El cliente proporciona todos los datos asociados a la Toma de Muestras, cuando esta ha sido realizada por él. N/A: No Aplica. El método de análisis de multiresiduos no es el más adecuado para la determinación de S elemental, los valores obtenidos deben ser considerados como semicuantitativos y orientativos.

**INFORME DE ENSAYO**

Nº de Referencia: S-14/17163	Tipo Muestra: SUELOS RD
Descripción: TDR Nº 1146 / F01128-SU02	Fecha Fin: 19/06/2014

**ANEXO TECNICO**

Parámetro	Incert	Rango (1)	Parámetro	Incert	Rango (1)
<b>Hidrocarburos</b>					
<b>PNT: PE-649 (EPA 8015D)</b>					
	<b>Técnica</b>	<b>Cromat CG FID/ECD</b>			
Hidrocarb Totales >C10-C28	±27%	10 - 20000 mg/Kg	Hidrocarb Totales >C28-C40	±27%	10 - 20000 mg/Kg
Hidrocarb Totales >C6-C10	±27%	10 - 20000 mg/Kg	* Hidrocarburos Totales C5-C10	-	10 - 20000 mg/Kg
* Hidrocarb Totales >C5-C40	-	10 - 30000 mg/Kg	* Hidrocarburos Totales C5	-	10 - 20000 mg/Kg

Nota: L.D.T.: Límite de Determinación. SP: sólo parental. Los Resultados de este informe solo afectan a la muestra tal como es recibida en el laboratorio. Queda prohibida la reproducción parcial de este informe sin la aprobación por escrito del laboratorio. Las incertidumbres (expresadas como +/-2s) están recogidas en el anexo técnico adjunto. Los parámetros marcados con asterisco (\*) no están incluidos en el Alcance de Acreditación. El cliente proporciona todos los datos asociados a la Toma de Muestras, cuando esta ha sido realizada por él. N/A: No Aplica. El método de análisis de multiresiduos no es el más adecuado para la determinación de S elemental, los valores obtenidos deben ser considerados como semicuantitativos y orientativos

(1) El rango mínimo se corresponde con el límite de Determinación, a partir del cual cuantificamos.

Labs &amp; Technological Services AGQ, S.L.

[www.agq.com.es](http://www.agq.com.es)

Ctra A-433 Km 24,3 41220 Burguillos Sevilla (España)

T (+34) 902 931 934

F (+34) 955 736 912

[agq@agq.com.es](mailto:agq@agq.com.es)

5 / 5



**CADENA DE CUSTODIA / SOLICITUD DE ANALISIS**

Organismo de evaluación y fiscalización ambiental - OEFA

REPÚBLICA DE PANAMÁ N° 3542, San Isidro, Lima, Lima.

Ing. Warner Wilmer Quiñhua Alcocer  
986362380 / warnerwo@ymail.com

TOR N° 1146 LAB 2014

OTRO: \_\_\_\_\_ de \_\_\_\_\_

**FACTURA AL CLIENTE (TICKET)**

**SOCIAL**  
OEFA  
20521286765

**DIRECCIÓN**  
República de Panamá N° 3542, San Isidro, Lima, Lima.  
UIPASH

**DIRECCIÓN DEL PROYECTO**  
Lote II, El Albo, Talara, Piura.

Código de Laboratorio	Punto de Muestreo	Muestreo		(1) Tipo Muestra / Matriz	Coordenadas UTM (E - N - HUSO)	Número de alcuotas-trascos por punto de muestreo	Análisis Tipo Aplicable (AT)	LABORATORIO FIO			(2) IN SITU
		Fecha (dd-mm-aa)	Hora (24:00)					TPH F1	TPH F2	TPH F3	
412344	F01128-SU01	25/05/2014	10:12	SUELO	-	1		X	X	X	
3965	F01128-SU02	25/05/2014	10:19	SUELO	-	1		X	X	X	

Indicar con una (X) los recursos inferiores según los sellitos requeridos por cada muestra

**INFORMACIÓN DEL MUESTREO**

**MUESTREO REALIZADO POR**  
OEFA  
Ing. Warner Wilmer Quiñhua Alcocer

**VERIFICACIÓN**  
31 Verificación  
32 Verificación

**LABORATORIO - RECEPCIÓN DE MUESTRAS**

**LABORATORIO FIO**

**AGQ PERU S.A.C.**  
29 MAY 2014

**SUPERVISOR / CLIENTE**

Logo: \_\_\_\_\_  
Firma: \_\_\_\_\_

TOR N° 1146-LAB-2014

AGQ PERU S.A.C. - Oficina de Operaciones y Mantenimiento





PERÚ

Ministerio  
del Ambiente

Organismo de Evaluación y  
Fiscalización Ambiental - OEFA

Dirección de Evaluación

"Año de la Promoción de la Industria Responsable y del Compromiso Climático"  
"Decenio de las Personas con Discapacidad en el Perú"

## **ANEXO 6**

Ficha de información de pozo (fuente: Estudio PERUPETRO)





## INFORMACIÓN DE POZO

Pozo	EP_82	Área	Coyonitas	Lote	II
Coordenada Este		Coordenada Norte			
Cía Operadora	Monterrico				
Cía Perforación	EPF				
Prioridad de Abandono					
Fecha de Perforación	20/04/1963	Profundidad total	7956		
Fecha de Completación	20/04/1963	Profundidad efectiva	7956		
Casing de Superficie e Intermedios	9 5/8"				
Profundidad de casing de Superficie e Intermedios	278'- 0'				
Casing de producción y lanas					
Profundidad de casing de producción y lanas					
Intervalos Perforados					
Tope Cemento		Formaciones			
Tipo y Cantidad de Tapones	De cemento(2)				
Profundidad de tapones	5372', 77'				
Tope de Tapones	77	Estado	Abandonado agua		
Intervalos abiertos	No	Fecha de último Estado	22/04/1963		
Adecuadamente abandonado	Si	Último Servicio de Pozos	Colocó tapones		
Cumple con Legislación	Si	Fecha Último Servicio de Pozos	22/04/1963		
Impacto Ambiental y Seguridad					
Código Intervención		Se encuentra entre Construcciones			
Estado del pozo	DPA	Acceso			
Identificado		Terraplén			
Rx Abandono		Foto			
Observaciones	Muestras en perforación, con total ausencia de fluorescencia, presencia de agua salada				





PERÚ

Ministerio  
del Ambiente

Organismo de Evaluación y  
Fiscalización Ambiental - OEFA

Dirección de Evaluación

"Año de la Promoción de la Industria Responsable y del Compromiso Climático"  
"Decenio de las Personas con Discapacidad en el Perú"

# ANEXO 7

Ficha de identificación de Pasivos Ambientales del OSINERGMIN



**Número:** 026

**Fecha:** 15 de enero del 2010

**1. LOCALIZACIÓN**
**Lote:** II

**Área de Producción :** Coyoñitas

**Distrito:** El Alto

**Provincia:** Talara

**Región:** Grau

**Identificación del Pozo según PERUPETRO :** --- (Según actual empresa operadora: P-82)

Coordenadas UTM Insitu (Sistema WGS84)		Zona
Norte	Este	17
9522836	489181	

**2. DESCRIPCIÓN DEL PASIVO AMBIENTAL**

El pozo sobresale la superficie de un hoyo de tierra y se emplaza en una antigua plataforma con vegetación seca. No cuenta con acceso vial directo.

**3. REGISTRO FOTOGRÁFICO**

**4. CAUSA / ORIGEN**

Inadecuado abandono del pozo por antigua actividad de exploración de hidrocarburos

**5. TIPOS DE PASIVOS AMBIENTALES (Marque con X el que corresponda).**

Pozos abandonados	X	Efluentes	
Instalaciones mal abandonadas		Emisiones	
Suelos contaminados		Restos o depósitos de residuos	

**6. CATEGORÍA AMBIENTAL (Marque con X el que corresponda).**

Contaminación Ambiental		Aspectos de interés Humano	
Aspectos Estéticos		Ecológico	

**7. TITULAR ACTUAL**

Petrolera Monterrico S.A.

**8. TITULAR (S) ANTERIOR (ES)**

Empresa Petrolera Fiscal. Abandonado el 22/04/63

**9. RESULTADO DE MONITOREOS (En caso aplique) (Preliminar)**

NO APLICA

**10. OBSERVACIONES**

El pozo mantiene su condición de Pasivo Ambiental.

