



PERÚ

Ministerio
del AmbienteOrganismo de Evaluación y
Fiscalización Ambiental - OEFA

Dirección

ORGANISMO DE EVALUACIÓN Y FISCALIZACIÓN AMBIENTAL
SUBDIRECCIÓN DE CALIDAD AMBIENTAL**RECIBIDO**

18 DIC. 2014

VºBº _____ Hora: 13:00 pm
Firma: "Año de la Promoción de la Industria Responsable y del Compromiso Climático"
"Decenio de las Personas con Discapacidad en el Perú"**INFORME N° 03 - 2014-OEFA/DE-SDCA-CIPASH**

PARA : **CARLOS ALLEN GUILLÉN PANTIGOZO**
Coordinador para la Identificación de Pasivos Ambientales del Subsector Hidrocarburos

DE : **IRENE VERÓNICA BELLO DURAND**
Tercero Evaluador para la Identificación de Pasivos Ambientales del Subsector Hidrocarburos

ASUNTO : Identificación de pasivo ambiental del subsector hidrocarburos con código de Ficha OEFA F00383, ubicado en el Lote VII/VI (ex Lote VII), en el distrito de La Brea Negritos de la provincia Talara del departamento de Piura.

FECHA : San Isidro, 15 DIC. 2014

El presente Informe de identificación de pasivo ambiental del subsector hidrocarburos ha sido elaborado en el marco de la Ley N° 29134 - Ley que regula los pasivos ambientales del subsector hidrocarburos¹ y su Reglamento², así como en aplicación de la Directiva N° 001-2013-OEFA/CD³.

I. OBJETO

1. El presente Informe tiene por objeto comunicar que el pozo mal abandonado (con código PERUPETRO T1116) y el suelo contaminado circundante a él, constituyen un pasivo ambiental del subsector hidrocarburos, identificado con código de Ficha OEFA F00383. Este pasivo ambiental se encuentra ubicado en el distrito de La Brea Negritos de la provincia Talara del departamento de Piura, el cual fue verificado en campo el 02 de junio de 2013 y complementado con una evaluación in situ el día 07 de julio de 2014.

II. MARCO NORMATIVO

2. Mediante la Ley N° 29134 - Ley que regula los pasivos ambientales del subsector hidrocarburos, se establecen las reglas aplicables a la gestión de los pasivos ambientales en las actividades del subsector hidrocarburos, con la finalidad de reducir o eliminar sus impactos negativos en la salud, la población, el ecosistema circundante y la propiedad.
3. El Artículo 2° de la citada Ley, define a los pasivos ambientales como aquellos pozos e instalaciones mal abandonados, los suelos contaminados, los efluentes, emisiones, restos o depósitos de residuos ubicados en cualquier lugar del territorio nacional, incluyendo el zócalo marino, producidos como consecuencia de operaciones en el subsector hidrocarburos, realizadas por parte de empresas que han cesado sus actividades en el área donde se produjeron dichos impactos.

¹ Publicado en el diario oficial El Peruano el 17 de noviembre de 2007.

² Decreto Supremo N° 004-2011-EM.

³ Directiva N° 001-2013-OEFA/CD - Directiva para la identificación de pasivos ambientales en el subsector hidrocarburos a cargo del OEFA y la Metodología para la Estimación del Nivel de Riesgo de Pasivos Ambientales en el Subsector Hidrocarburos, aprobada con Resolución de Consejo Directivo N° 022-2013-OEFA/CD del 22 de mayo de 2013.

4. El Numeral 6.3 del Artículo 6° del Reglamento de la Ley N° 29134, aprobado mediante Decreto Supremo N° 004-2011-EM, dispone que la autoridad a cargo de la fiscalización y sanción del cumplimiento de las obligaciones ambientales contenidas en el Reglamento de la Ley N° 29134 es el Organismo Supervisor de la Inversión en Energía y Minería - OSINERGMIN, en tanto no se efectúe la transferencia de funciones de evaluación, supervisión, fiscalización, control y sanción en materia ambiental al Organismo de Evaluación y Fiscalización Ambiental - OEFA, de acuerdo a lo establecido en la Primera Disposición Complementaria Transitoria de la Ley N° 29325 y el Decreto Supremo N° 001-2010-MINAM.
5. Con la finalidad de dar cumplimiento a lo dispuesto en la Ley N° 29325, y dentro del proceso gradual de transferencia de las funciones de las entidades del Gobierno Nacional con competencias en evaluación, supervisión, fiscalización, control y sanción ambiental, mediante Decreto Supremo N° 001-2010-MINAM se aprobó el inicio del proceso de transferencia de las funciones de supervisión, fiscalización y sanción en materia ambiental del OSINERGMIN al OEFA, y posteriormente por medio de la Resolución Ministerial N° 042-2013-MINAM, publicada el 19 de febrero de 2013, el Ministerio del Ambiente precisó que el OEFA es competente para ejercer la función de identificación de pasivos ambientales de hidrocarburos, en el marco de lo establecido en la Ley N° 29134 y su Reglamento.
6. Asimismo, mediante Resolución de Consejo Directivo N° 022-2013-OEFA/CD del 22 de mayo de 2013, se aprobó la Directiva N° 001-2013-OEFA/CD - Directiva para la identificación de pasivos ambientales en el subsector hidrocarburos a cargo del OEFA y la Metodología para la Estimación del Nivel de Riesgo de Pasivos Ambientales en el Subsector Hidrocarburos.

A continuación se detallan las acciones desarrolladas:

III. IDENTIFICACIÓN DE PASIVO AMBIENTAL DEL SUBSECTOR HIDROCARBUROS CON CÓDIGO DE FICHA OEFA F00383

III.1 Revisión Documentaria

7. Entre los años 2001 y 2002, PERUPETRO S.A. (en adelante, PERUPETRO) realizó el estudio denominado "Pasivos Ambientales - Estudio de Pozos ATA, APA y DPA"⁴ (en adelante, Estudio PERUPETRO), evaluándose un total de 8 944 pozos, los cuales fueron clasificados con un código de intervención⁵, para priorizar su abandono o considerarlo dentro de un programa de rehabilitación.
8. De acuerdo al Estudio PERUPETRO, 401 pozos fueron clasificados con los códigos 1A y 1B; sin embargo, se priorizaron los trabajos de abandono de 204 pozos ubicados en los campos del noroeste del Perú, así como los pozos ubicados en el sector Pirín y Ahuallane en Puno, en la medida que representaban un mayor peligro a la seguridad

⁴ Pozo ATA: Pozo con abandono temporal.
Pozo APA: Pozo con abandono permanente.
Pozo DPA: Pozo abandonado durante la perforación.

⁵ 1A: Pozos que necesitan abandono permanente, por constituir un verdadero peligro a la seguridad integral de las personas.
1B: Pozos que necesitan abandono permanente, porque potencialmente pueden contaminar el ambiente.
1C: Pozos secos, productores de agua, que no contaminan el ambiente y no son un peligro para las personas.
2A: Pozos que de alguna forma debe considerarse su rehabilitación, ya sea para ponerlos en producción o para incluirlos dentro de proyectos de recuperación mejorada.

integral de las personas. La ejecución del programa de abandono técnico definitivo de dichos pozos estuvo a cargo de PETROPERÚ S.A. (en adelante, PETROPERÚ), según la autorización dispuesta en el Artículo 6° de la Ley N° 28880 - Ley que autoriza Crédito Suplementario en el Presupuesto del Sector Público para el Año Fiscal 2006 y dicta otras medidas.

9. Asimismo, entre los años 2009 y 2010, el OSINERGMIN realizó trabajos de identificación de pasivos ambientales del subsector hidrocarburos, identificándose 6 271 pozos, de los cuales 4 634 fueron considerados pasivos ambientales, de acuerdo a los informes números 19853-2009-OS-GFHL/UMAL, 7426-2010-OS-GFHL/UEEL y 13609-2010-OS-GFHL/UPPD del OSINERGMIN. Sin embargo, no todos los pozos identificados y evaluados cumplen con la definición de pasivo ambiental, de acuerdo a lo establecido en el Artículo 2° de la Ley N° 29134 - Ley que regula los Pasivos Ambientales del Subsector Hidrocarburos.
10. De la revisión documentaria se tiene que, de acuerdo al Estudio PERUPETRO el pozo materia del presente Informe es considerado como un pozo ATA con código de intervención 2A; es decir, un pozo con abandono temporal, respecto del cual debe considerarse su rehabilitación, ya sea para ponerlo en producción o para incluirlo dentro de proyectos de recuperación mejorada. Asimismo, se menciona que presenta intervalos perforados, pero no indica cantidad ni tipo de tapones. También se menciona que no fue abandonado adecuadamente ni cumple con la legislación de la época (ver anexo 6).
11. Asimismo, figura en el registro del OSINERGMIN como un pozo ATA cuya causa del pasivo ambiental es el inadecuado abandono del pozo que cuenta con 2 casing de superficie corroído el "Hueco de ratón" cementado. Además presenta suelos impregnados de hidrocarburos así como, restos o depósitos de residuos madera y trapos (ver anexo 7).

III.2 Descripción del pasivo ambiental y área circundante

III.2.1 Identificación del área

12. Según el Estudio de Impacto Ambiental para el proyecto de "Perforación de 3 022 pozos de desarrollo y Prospección Sísmica 2D de 59 km", aprobado por Resolución Directoral N° 203-2012-MEM/AAE, el pozo T1116 está ubicado en una zona de vida de "Desierto Superárido Tropical", con características geomorfológicas de 'colinas bajas fuertemente disectadas'.
13. El área evaluada se enmarca en una colina baja a 16 msnm, sobre un terraplén no habilitado y sin vía de acceso directo. El suelo es medianamente inestable superficialmente se observan mantos de arena de naturaleza eólica. La vegetación en el área es escasa compuesta por especies herbáceas estacionales y con red de drenaje escasa.

III.2.2 Descripción del pasivo ambiental

14. Durante la evaluación in situ por el OEFA realizada el 02 de junio del 2013 se constató un pozo inactivo sobre un terreno no habilitado, el cual no contaba con acceso vehicular además no se observó cercos ni señalización. El pozo sin cabezal presentó un casing cementado sobre el cual sobresale un tubo de revestimiento corroído de 6 pulgadas de diámetro dañado en la parte superior y expuesto al ambiente 0,64 m sobre el nivel de terreno con el interior abierto y sin válvulas u otros elementos que garanticen el

hermetismo del pozo. Asimismo no se percibió emisiones gaseosas ni afloramientos, sin embargo hay presencia de residuos de madera en las zonas adyacentes al pozo, también se observó suelos con hidrocarburos, por lo cual se realizó una segunda evaluación complementaria que fue realizada el 07 de julio del 2014 (ver anexo 1,2 y 3).

15. Para la evaluación del suelo en el área circundante al pozo se realizó un recorrido y exploración, con la finalidad de determinar la presencia de hidrocarburos estableciéndose la ubicación de los puntos de muestreo de suelo, tras el análisis de las muestras recolectadas, los resultados de los reportes de ensayo de laboratorio determinan que la concentración de la Fracción de Hidrocarburos F2 supera la concentración establecida en el Estándar de Calidad Ambiental para Suelo de uso agrícola aprobado por el Decreto Supremo N° 002-2013-MINAM, evidenciando la presencia de suelo contaminado con hidrocarburos, como se detalla en el Item III.3.
16. En ese sentido, de la revisión de los antecedentes, de la evaluación in situ y en gabinete se considera que el pozo se encuentra mal abandonado, toda vez que no se encuentra herméticamente cerrado ni en condiciones seguras para el abandono; asimismo, presenta intervalos abiertos y no cuenta con tapón de abandono (FICHA PERUPETRO), conforme se establece en el Artículo 2° y 194° del Decreto Supremo N° 032-2004-EM - Reglamento de las Actividades de Exploración y Explotación de Hidrocarburos⁶. Además de presentar suelo contaminado con hidrocarburos en el área circundante al pozo

III.3 Identificación de contaminantes y toma de muestras

III.3.1 Calidad del suelo

17. Producto del recorrido y exploración del área circundante al pozo, se ubicaron dos (2) puntos para la recolección de igual número de muestras puntuales de suelo para su correspondiente análisis en un laboratorio acreditado por INDECOPI. Para la toma de muestra se siguieron los criterios establecidos en la Guía para Muestreo de Suelos en el marco del Decreto Supremo N° 002-2013-MINAM, Estándares de Calidad Ambiental (ECA) para suelo, aprobado con Resolución Ministerial N° 085-2014-MINAM.
18. La descripción y ubicación de los puntos de muestreo de suelo; así como, los parámetros analizados en laboratorio se detallan en la Tabla 1 (ver anexo 4).

Tabla 1: Puntos de Muestreo

Matriz	Código del punto de muestreo	Parámetros analizados	Descripción	WGS 84 ZONA 17M	
				ESTE (m)	NORTE (m)
SUELO	F00383-SU01	FH F1 (C5-C10) FH F2 (C10-C28) FH F3 (C28-C40)	La muestra de suelo se tomó a 1,40 m de distancia del casing del pozo y a una profundidad de 0,33 m de la superficie del suelo.	470728	9481791

⁶ Decreto Supremo N° 032-2004-EM - Reglamento de las Actividades de Exploración y Explotación de Hidrocarburos.
 Artículo 2°.- *Definiciones*
 (...) *"Abandono del Pozo: Trabajos que se efectúan para dejar herméticamente cerrado y en condiciones seguras un Pozo."*
 (...) *Artículo 194°.- Tapones de Abandono*
"El Pozo debe abandonarse con Tapones de cemento o mecánico, aislando aquellas zonas en las que no se haya puesto revestimiento o donde pudiera existir fluidos."(...)

"Año de la Promoción de la Industria Responsable y del Compromiso Climático"
 "Decenio de las Personas con Discapacidad en el Perú"

Matriz	Código del punto de muestreo	Parámetros analizados	Descripción	WGS 84 ZONA 17M	
				ESTE (m)	NORTE (m)
SUELO	F00383-SU02	FH F1 (C5-C10) FH F2 (C10-C28) FH F3 (C28-C40)	La muestra de suelo se tomó a 3 m de distancia del casing del pozo y a una profundidad de 0,35 m de la superficie del suelo.	470735	9481791

FH F1: Fracción de hidrocarburos F1 (C₅-C₁₀).
 FH F2: Fracción de hidrocarburos F2 (C₁₀-C₂₈).
 FH F3: Fracción de hidrocarburos F3 (C₂₈-C₄₀).

19. Los resultados obtenidos en laboratorio fueron comparados con el Estándar de Calidad Ambiental para Suelo de uso agrícola (Decreto Supremo N° 002-2013-MINAM), dado que no se ha observado viviendas ni actividad industrial /extractiva en curso en los alrededores a la ubicación del pozo. Se obtuvieron los siguientes resultados de laboratorio (ver anexo 5):

Tabla 2: Resultado de los análisis fisicoquímicos realizados

Matriz	Código de muestra	Parámetros analizados	Resultado	Unidad	ECA o norma referencial	% que se encuentra por encima del ECA o norma referencia l	Laboratorio	Número de informe de ensayo de laboratorio
SUELO	F00383-SU01	FH F1 (C ₅ -C ₁₀)*	<0,6	mg/kg	200	No supera	ENVIROTEST . S.A.C.	IE N°141626
SUELO	F00383-SU01	FH F2 (C ₁₀ -28)	1 438	mg/kg	1 200	19,8%	ENVIROTEST . S.A.C.	IE N°141626
SUELO	F00383-SU01	FH F3 (C ₂₈ -40)	654	mg/kg	3 000	No supera	ENVIROTEST . S.A.C.	IE N°141626
SUELO	F00383-SU02	FH F1 (C ₅ -C ₁₀)*	<0,6	mg/kg	200	No supera	ENVIROTEST . S.A.C.	IE N°141626
SUELO	F00383-SU02	FH F2 (C ₁₀ -28)	6 401	mg/kg	1 200	433,4%	ENVIROTEST . S.A.C.	IE N°141626
SUELO	F00383-SU02	FH F3 (C ₂₈ -40)	2 055	mg/kg	3 000	No supera	ENVIROTEST . S.A.C.	IE N°141626

FH F1: Fracción de hidrocarburos F1 (C₅-C₁₀).
 FH F2: Fracción de hidrocarburos F2 (C₁₀-C₂₈).
 FH F3: Fracción de hidrocarburos F3 (C₂₈-C₄₀).
 *De manera referencial ya que no es un método acreditado.

20. Los resultados obtenidos del análisis en laboratorio evidencian la presencia de suelo contaminado con hidrocarburos, dado que la concentración correspondiente a la Fracción de hidrocarburos F2 supera el ECA para suelo de uso agrícola.
21. A continuación se realiza la estimación del nivel de riesgo en función del parámetro Fracción de hidrocarburos F2 de la muestra F00383-SU02 debido a que presentó el valor más alto en la valoración (% que supera el ECA) entre el resto de parámetros considerados para la evaluación.

III.4 Estimación del Nivel de Riesgo

22. La estimación del nivel de riesgo del pasivo ambiental, se evaluó conforme a los lineamientos establecidos en la Metodología para la Estimación del Nivel de Riesgo de Pasivos Ambientales en el Subsector Hidrocarburos aprobada por Resolución de Consejo Directivo N° 022-2013-OEFA/CD.

III.4.1 Salud

Identificación de peligros

23. Existe presencia de suelo contaminado con hidrocarburos a nivel superficial, que puede afectar la salud de la población en caso exista un contacto directo continuo y/o manipulación continua (sin la adecuada protección) con este suelo.

Estimación de la probabilidad

24. La probabilidad de ocurrencia de peligros se evaluó in situ y en gabinete, conforme a los lineamientos de la Metodología para la Estimación del Nivel de Riesgo de Pasivos Ambientales en el Subsector Hidrocarburos, conforme al siguiente detalle:

Probabilidad de la ocurrencia	Valor
Debido a la permanente presencia de suelo contaminado con hidrocarburos y a las condiciones en las que se encuentra el pozo, se estima que ocurre de manera continua.	5

Fuente: Elaboración propia (Cuadro N° 1 de la Metodología para la Estimación del Nivel de Riesgo de Pasivos Ambientales en el Subsector Hidrocarburos).

Estimación de la consecuencia en la salud

25. La consecuencia en la salud, se evaluó in situ y en gabinete, conforme a los lineamientos establecidos en la Metodología para la Estimación del Nivel de Riesgo de Pasivos Ambientales en el Subsector Hidrocarburos, como se detalla a continuación:

$$\text{Salud} = C + 2(P) + E + \text{Pobl.}$$

Factores	Escenarios	Puntuación
Cantidad (C)	De los resultados del análisis de las muestras de suelo alrededor del pozo, se encontraron valores de concentración para la Fracción de hidrocarburos F2 de 433,4% por encima del ECA para suelo de uso agrícola.	4
Peligrosidad (P)	Existe suelo contaminado con hidrocarburos en el área circundante al pozo y una de las propiedades intrínsecas de los hidrocarburos es ser combustible.	2* x (2)
Extensión (E)	La población del distrito de La Brea Negritos, se encuentra a 5,1 km aproximadamente de la ubicación del pozo.	1

"Año de la Promoción de la Industria Responsable y del Compromiso Climático"
 "Decenio de las Personas con Discapacidad en el Perú"

Factores	Escenarios	Puntuación
Población potencialmente afectada (Pobl.)**	Se estima que la población potencialmente afectada no superaría las 5 personas.	1
Total		10

Fuente: Elaboración propia (Cuadros números 2, 3, 4 y 5 de la Metodología para la Estimación del Nivel de Riesgo de Pasivos Ambientales en el Subsector Hidrocarburos).

* La peligrosidad se multiplica por la constante 2 en la sumatoria de factores para el cálculo de la consecuencia.

**La población potencialmente afectada ha sido determinada considerando un radio de hasta 1 km, dado que la mayor distancia en el factor extensión está referida a 1 km.

26. Para la puntuación de 10, le corresponde un valor numérico de 2 (Cuadro N° 11 de la Metodología para la Estimación del Nivel de Riesgo de Pasivos Ambientales en el Subsector Hidrocarburos) para la consecuencia en la salud.

Estimación del nivel de riesgo en la salud

27. De acuerdo a lo señalado en la Metodología para la Estimación del Nivel de Riesgo de Pasivos Ambientales en el Subsector Hidrocarburos, el cálculo para la estimación de riesgo para la salud, se realiza empleando la siguiente ecuación:

$$\text{Riesgo} = \text{Probabilidad} \times \text{Consecuencia}$$

28. Reemplazando los valores obtenidos en esta ecuación tenemos: (5 x 2), el valor del riesgo para la salud es 10, que se interpreta como un nivel de riesgo MEDIO de acuerdo a los rangos establecidos en el siguiente cuadro:

Determinación del nivel de riesgo

Nivel de riesgo en función de la salud, seguridad de la población y calidad del ambiente	Rango del riesgo
Riesgo alto	16 – 25
Riesgo medio	6 – 15
Riesgo bajo	1 – 5

Fuente: Cuadro N° 14 de la Metodología para la Estimación del Nivel de Riesgo de Pasivos Ambientales en el Subsector Hidrocarburos.

III.4.2 Seguridad de la población

Identificación de peligros

29. Debido a las condiciones en las que se encuentra el pozo y su área circundante pueden ocasionar daños a la integridad física de las personas producto de caídas y/o golpes.

Estimación de la probabilidad

30. La probabilidad de ocurrencia de peligros se evaluó in situ y en gabinete, conforme a los lineamientos de la Metodología para la Estimación del Nivel de Riesgo de Pasivos Ambientales en el Subsector Hidrocarburos, tal como se detalla a continuación:

"Año de la Promoción de la Industria Responsable y del Compromiso Climático"
 "Decenio de las Personas con Discapacidad en el Perú"

Probabilidad de la ocurrencia	Valor
Debido a la permanente presencia de suelo contaminado con hidrocarburos y a las condiciones en las que se encuentra el pozo, se estima que ocurre de manera continua.	5

Fuente: Elaboración propia (Cuadro N° 1 de la Metodología para la Estimación del Nivel de Riesgo de Pasivos Ambientales en el Subsector Hidrocarburos).

Estimación de la consecuencia en la seguridad de la población

31. La consecuencia en la seguridad de la población se evaluó in situ y en gabinete, conforme a los lineamientos establecidos en la Metodología para la Estimación del Nivel de Riesgo de Pasivos Ambientales en el Subsector Hidrocarburos, como se detalla a continuación:

$$\text{Seguridad de la población} = \Sigma (\text{Factores})$$

Factores	Escenarios	Puntuación
Accesibilidad	La población más cercana se encuentra aproximadamente a 5,1 km del pozo, por lo que se requiere hacer un recorrido largo a pie en vía no demarcada..	3
Potencial de colapso	Estructura del pozo (casing) sobresale en 0,64 m de la superficie del suelo.	1
Presencia de cercos	El área del pasivo ambiental no está cercada ni señalizada.	4
Potencial de incendios o explosión	Presencia de residuos de hidrocarburos en el suelo, cuyas propiedades se encuentran neutralizadas por su exposición a la intemperie y a agentes naturales.	1
Total		9

Fuente: Elaboración propia (Cuadros números 7, 8, 9 y 10 de la Metodología para la Estimación del Nivel de Riesgo de Pasivos Ambientales en el Subsector Hidrocarburos).

32. Para la puntuación de 9, le corresponde un valor numérico de 2 (Cuadro N° 13 de la Metodología para la Estimación del Nivel de Riesgo de Pasivos Ambientales en el Subsector Hidrocarburos) para la consecuencia en la seguridad de la población.

Estimación del nivel de riesgo en la seguridad

33. De acuerdo a lo señalado en la Metodología para la Estimación del Nivel de Riesgo de Pasivos Ambientales en el Subsector Hidrocarburos, el cálculo para la estimación de riesgo para la seguridad de la población se realiza empleando la siguiente ecuación:

$$\text{Riesgo} = \text{Probabilidad} \times \text{Consecuencia}$$

34. Reemplazando los valores (5 x 2), el valor del riesgo para la seguridad de la población es 10, que se interpreta como un nivel de riesgo MEDIO de acuerdo a los rangos establecidos en el siguiente cuadro:

"Año de la Promoción de la Industria Responsable y del Compromiso Climático"
 "Decenio de las Personas con Discapacidad en el Perú"

Determinación del nivel de riesgo

Nivel de riesgo en función de la salud, seguridad de la población y calidad del ambiente	Rango del riesgo
Riesgo alto	16 – 25
Riesgo medio	6 – 15
Riesgo bajo	1 – 5

Fuente: Cuadro N° 14 de la Metodología para la Estimación del Nivel de Riesgo de Pasivos Ambientales en el Subsector Hidrocarburos.

III.4.3 Calidad del Ambiente

Identificación de peligros

- 35. Existe presencia de suelo contaminados a nivel superficial, que afecta la calidad del suelo y podría ser transportado hacia otras áreas debido a la acción de agentes naturales como las precipitaciones pluviales y/o el viento, existiendo la posibilidad de afectar otros componentes ambientales.

Estimación de la probabilidad

- 36. La probabilidad de ocurrencia de peligros se evaluó in situ y en gabinete, conforme a los lineamientos de la Metodología para la Estimación del Nivel de Riesgo de Pasivos Ambientales en el Subsector Hidrocarburos, como se detalla a continuación:

Probabilidad de la ocurrencia	Valor
Debido a la permanente presencia de suelo contaminado con hidrocarburos y a las condiciones en las que se encuentra el pozo, se estima que ocurre de manera continua.	5

Fuente: Elaboración propia (Cuadro N° 1 de la Metodología para la Estimación del Nivel de Riesgo de Pasivos Ambientales en el Subsector Hidrocarburos).

Estimación de la consecuencia en la calidad del ambiente

- 37. La consecuencia en la calidad del ambiente se evaluó in situ y en gabinete, conforme a los lineamientos establecidos en la Metodología para la Estimación del Nivel de Riesgo de Pasivos Ambientales en el Subsector Hidrocarburos, como se detalla a continuación:

$$\text{Calidad del ambiente} = C + 2(P) + E + CM$$

Factores	Escenarios	Puntuación
Cantidad (C)	De los resultados del análisis de las muestras de suelo alrededor del pozo, se encontraron valores de concentración para la Fracción de hidrocarburos F2 de 433.4% por encima del ECA para suelo de uso agrícola.	4
Peligrosidad (P)	Existe suelo contaminado con hidrocarburos en el área circundante al pozo y una de las propiedades intrínsecas de los hidrocarburos es ser combustible.	2* x (2)

"Año de la Promoción de la Industria Responsable y del Compromiso Climático"
 "Decenio de las Personas con Discapacidad en el Perú"

Factores	Escenarios	Puntuación
Extensión (E)	La población del distrito de La Brea Negritos, se encuentra a 5,1 km aproximadamente de la ubicación del pozo.	1
Calidad del Medio (CM)	El pasivo ambiental está afectando la calidad del componente ambiental suelo, debido a la presencia de Fracción de hidrocarburos F2, cuya concentración supera lo establecido en el ECA para suelo agrícola.	2
Total		11

Fuente: Elaboración propia (Cuadros números 2, 3, 4 y 6 de la Metodología para la Estimación del Nivel de Riesgo de Pasivos Ambientales en el Subsector Hidrocarburos).

* La peligrosidad se multiplica por la constante 2 en la sumatoria de factores para el cálculo de la consecuencia.

38. Para la puntuación de 11, le corresponde un valor numérico de 3 (Cuadro N° 12 de la Metodología para la Estimación del Nivel de Riesgo de Pasivos Ambientales en el Subsector Hidrocarburos) para la consecuencia en la calidad del ambiente.

Estimación del nivel de riesgo en la calidad del ambiente

39. De acuerdo a lo señalado en la Metodología para la Estimación del Nivel de Riesgo de Pasivos Ambientales en el Subsector Hidrocarburos, el cálculo para la estimación de riesgo para la calidad del ambiente, se realiza empleando la ecuación:

Riesgo = Probabilidad x Consecuencia

40. Reemplazando los valores obtenidos en esta ecuación tenemos: (5 x 3), el valor del riesgo para la calidad del ambiente es 15, que se interpreta como un nivel de riesgo MEDIO de acuerdo a los rangos establecidos en el siguiente cuadro:

Determinación del nivel de riesgo

Nivel de riesgo en función de la salud, seguridad de la población y calidad del ambiente	Rango del riesgo
Riesgo alto	16 – 25
Riesgo medio	6 – 15
Riesgo bajo	1 – 5

Fuente: Cuadro N° 14 de la Metodología para la Estimación del Nivel de Riesgo de Pasivos Ambientales en el Subsector Hidrocarburos.

IV. CONCLUSIONES

41. Sobre la base de las consideraciones expuestas, es posible formular las siguientes conclusiones:
- (i) El pozo identificado con código PERUPETRO T1116, califica como un pozo mal abandonado, toda vez que no se encuentra herméticamente cerrado ni en condiciones seguras para el abandono; asimismo, presenta intervalos abiertos que no cuentan con tapón de abandono (FICHA PERUPETRO), de conformidad con lo

"Año de la Promoción de la Industria Responsable y del Compromiso Climático"
"Decenio de las Personas con Discapacidad en el Perú"

establecido en los Artículos 2° y 194° del Decreto Supremo N° 032-2004-EM - Reglamento de las Actividades de Exploración y Explotación de Hidrocarburos.

- (ii) En el área circundante al pozo, existe suelo contaminado por la presencia de hidrocarburos, según los resultados obtenidos del informe de ensayo de laboratorio para el parámetro Fracción de Hidrocarburos F2 (C₁₀-C₂₈); cuya concentración ha superado el valor establecido en el Estándar de Calidad Ambiental para suelo Agrícola, aprobado por Decreto Supremo N° 002-2013-MINAM.
- (iii) El pozo mal abandonado (Pozo T1116) y el suelo del área circundante a él descritos en la Ficha F00383, constituyen un pasivo ambiental del subsector hidrocarburos, en la medida que cumplen con la definición de pasivo ambiental del subsector hidrocarburos establecido en el Artículo 2° de la Ley 29134 - Ley que Regula los Pasivos Ambientales del Subsector Hidrocarburos.
- (iv) Los resultados de la estimación del nivel de riesgo de este pasivo ambiental determinan que, el nivel de riesgo para la salud es MEDIO, el nivel de riesgo para la seguridad de la población es MEDIO y el nivel de riesgo para la calidad del ambiente es MEDIO.

V. RECOMENDACIÓN

- 42. Conforme a las conclusiones expuestas, se recomienda remitir el presente Informe a la Dirección General de Asuntos Ambientales Energéticos del Ministerio de Energía y Minas, para su conocimiento y fines pertinentes.

VI. ANEXOS

- 1. Registro fotográfico.
- 2. Ficha para la identificación de pasivo ambiental en el subsector hidrocarburo (OEFA).
- 3. Mapa de ubicación geográfica.
- 4. Reporte de monitoreo de suelo.
- 5. Informe de ensayo de laboratorio.
- 6. Ficha de información de pozo (fuente: Estudio PERUPETRO).
- 7. Ficha de identificación de Pasivos Ambientales del OSINERGMIN.

Atentamente,


IRENE VERÓNICA BELLO DURAND
Tercero Evaluador para la Identificación de
Pasivos Ambientales del Subsector
Hidrocarburos



PERÚ

Ministerio
del Ambiente

Organismo de Evaluación y
Fiscalización Ambiental - OEPA

"Año de la Promoción de la Industria Responsable y del Compromiso Climático"
"Decenio de las Personas con Discapacidad en el Perú"

ANEXOS



PERÚ

Ministerio
del Ambiente

Organismo de Evaluación y
Fiscalización Ambiental - OEFA

Dirección de Evaluación

"Año de la Promoción de la Industria Responsable y del Compromiso Climático"
"Decenio de las Personas con Discapacidad en el Perú"

ANEXO 1

Registro fotográfico

"Año de la Promoción de la Industria Responsable y del Compromiso Climático"
"Decenio de las Personas con Discapacidad en el Perú"



Fotografía N° 1. Pozo inactivo T1116, sin cabezal con casing cementado que sobresale 0,64 m sobre el nivel del terreno, no se encuentra sellado herméticamente.



Fotografía N° 2. Vista panorámica de la ubicación del pozo, sobre una colina baja y terraplén no habilitado.

"Año de la Promoción de la Industria Responsable y del Compromiso Climático"
"Decenio de las Personas con Discapacidad en el Perú"



Fotografía N° 3. La vegetación compuesta por un estrato herbáceo estacional, en la vista las especies se encuentran secas ubicadas a 12m del pozo.



Fotografía N° 4. Toma de muestra en el punto F00383-SU01.



PERÚ

Ministerio
del Ambiente

Organismo de Evaluación y
Fiscalización Ambiental - OEFA

Dirección de Evaluación

"Año de la Promoción de la Industria Responsable y del Compromiso Climático"
"Decenio de las Personas con Discapacidad en el Perú"

ANEXO 2

Ficha para la identificación de pasivo ambiental en el subsector
hidrocarburo (OEFA)

FICHA PARA LA IDENTIFICACIÓN DE PASIVOS AMBIENTALES EN EL SUBSECTOR HIDROCARBUROS

Fecha de la visita: 02-jun-13 Hora de la visita: 17:04 Nombre del evaluador: Francisco Javier Méndez Mendoza Dirección / Unidad: OEFA - DE

I. IDENTIFICACIÓN Y UBICACIÓN

Localidad: - Código PERUPETRO: T1116 Estado Tiempo: Lluvioso Soleado Nublado
 Distrito: La Brea (Descripción) Soleado, con cielo despejado y fuertes vientos.
 Provincia: Talara
 Región: Piura

Lote Nombre: VII
 Proyecto Área de operación: Pozo T 1116
 Otros

Coordenadas	Datum Geodésico:	Zona:	Norte:	Este	Altitud (m):	Precisión (m):
UTM	WGS84	17	9481791	470728	16	± 3

Breve Descripción de la zona:

El área evaluada se enmarca en una colina baja a 16 msnm, sobre un terraplén no habilitado y no cuenta con vía de acceso directo. El suelo es medianamente inestable formado por suelos de naturaleza edóica. La vegetación en el área es escasa compuesta por especies herbáceas estacionales con red de drenaje escasa.

II. DESCRIPCIÓN DEL POSIBLE PASIVO AMBIENTAL

Tipo de Pasivo:	Pozo Abandonado <input checked="" type="radio"/>	Instalaciones mal Abandonadas <input type="radio"/>	Suelos Contaminados con Efluente o Derrame <input checked="" type="radio"/>	Emisiones <input type="radio"/>	Restos de Residuos <input checked="" type="radio"/>	Otros: ---
-----------------	--	---	---	---------------------------------	---	------------

Descripción del Pasivo Ambiental:

Se observa un pozo inactivo, sin cabezal, con casing cementado sobre el cual sobresale un tubo de revestimiento dañado de 6 pulgadas de diámetro y que se encuentra expuesto al ambiente 0,64 m, presentando el interior abierto sin válvulas ni otro elemento de cierre que aseguren el hermetismo requerido para su abandono. No se observa afloramiento de líquidos ni emisiones gaseosas, sin embargo si presenta residuos de maderas y suelos con hidrocarburos.

Área afectada aprox. (m2): 40

Profundidad aproximada del área afectada (m): 0.3

III. ACTIVIDADES QUE SE REALIZAN DENTRO DEL ÁREA DE INFLUENCIA

Actividades económicas:	Industrial <input type="checkbox"/>	Comercial <input type="checkbox"/>	Agropecuaria <input type="checkbox"/>	Otros: 0
Actividades recreativas:	Natación <input type="checkbox"/>	Caza <input type="checkbox"/>	Campo deportivo <input type="checkbox"/>	Otros: ---

IV. SITUACIÓN DEL ENTORNO

Entorno	Distancia aprox. (m)	Descripción
Viviendas	5184	Límite de la ciudad de Negritos.
Infraestructura vial	560	Vía asfaltada.
Infraestructura urbana	-	No se observa en un radio de 200 m a la redonda.
Áreas Agrícolas o Ganaderas	-	No se observa en un radio de 200 m a la redonda.
Explotación forestal	-	No se observa en un radio de 200 m a la redonda.
Bosque y/o Vegetación Natural	12	Estrato herbáceo y rastrero tipo estacional o temporal.
Especies y Ecosistemas en Protección	-	No se observa en un radio de 200 m a la redonda.
Otros	-	No se observa en un radio de 200 m a la redonda.

Observaciones Ninguna

V. SITUACIÓN DEL AGUA (En caso de existir impacto al agua, a una distancia de hasta 100 m)

Cuerpo de agua cercano: No Nombre del cuerpo de agua: ---
 Distancia aproximada (m) No determinado. Volumen o caudal aproximado: No determinado.



FICHA PARA LA IDENTIFICACIÓN DE PASIVOS AMBIENTALES EN EL SUBSECTOR HIDROCARBUROS

Descripción del cuerpo de agua: No aplica
Uso del agua: No aplica

VI. INFORMACIÓN COMPLEMENTARIA A LA DESCRIPCIÓN DEL PASIVO AMBIENTAL

Infraestructura encontrada (En caso de existir)	Campamentos, oficinas, talleres <input type="checkbox"/>	Caminos, pistas de aterrizaje, líneas férreas <input type="checkbox"/>	Líneas eléctricas <input type="checkbox"/>	Maquinaria pesada <input type="checkbox"/>
	Plantas de procesos abandonadas <input type="checkbox"/>	Generadores y transformadores eléctricos <input type="checkbox"/>	Otros ---	

Descripción de infraestructura: ---

Tipo de Residuo (En caso de existir)	Material de desbroce <input type="checkbox"/>	Chatarra <input type="checkbox"/>	Industrial <input type="checkbox"/>	Desmonte <input type="checkbox"/>	Escoria <input type="checkbox"/>	Construcción <input type="checkbox"/>	Otros: maderas
--------------------------------------	---	-----------------------------------	-------------------------------------	-----------------------------------	----------------------------------	---------------------------------------	----------------

Descripción de los residuos, en caso de existir (Volumen, etc.): restos menores a 5 toneladas.

CALIDAD AMBIENTAL	CANTIDAD	Componente ambiental	Cantidad de contaminante que se encuentre mayor a 1% hasta 10% sobre el ECA o norma referencial <input type="radio"/>	Cantidad de contaminante que se encuentre mayor a 10% hasta 50% sobre el ECA o norma referencial <input type="radio"/>	Cantidad de contaminante que se encuentre mayor a 50% hasta 100% sobre el ECA o norma referencial <input type="radio"/>	Cantidad de contaminante que se encuentre mayor al 100% sobre el ECA o norma referencial <input checked="" type="radio"/>
		Infraestructura o residuos	Menor a 5 toneladas <input type="radio"/>	Entre 5 a 49 toneladas <input type="radio"/>	Entre 50 a 500 toneladas <input type="radio"/>	Mayor a 500 toneladas <input type="radio"/>
	Peligrosidad	Daños leves y reversibles <input type="radio"/>	Combustible <input checked="" type="radio"/>	Explosiva, inflamable, corrosiva <input type="radio"/>	Muy inflamable, muy tóxica, causa efectos irreversibles inmediatos <input type="radio"/>	
	Extensión	Presencia de población en un radio mayor a 1 km <input checked="" type="radio"/>	Presencia de población en un radio de 0,5 a 1 km <input type="radio"/>	Presencia de población en un radio menor de 0,5 km <input type="radio"/>	Presencia de población adyacente, localizada en el mismo lugar del pasivo <input type="radio"/>	
	Calidad del Medio	Pasivo ambiental que no afecte a los componentes ambientales <input type="radio"/>	Pasivo ambiental que se encuentre afectando en un componente ambiental, en al menos un parámetro establecido en el ECA o normal referencial <input checked="" type="radio"/>	Pasivo ambiental que se encuentre afectando en dos componentes ambientales, en al menos un parámetro por componente afectado establecido en el ECA o normal referencial <input type="radio"/>	Pasivo ambiental que se encuentre afectando dos o más componentes ambientales y dos o más parámetros por componente afectado establecido en el ECA o normal referencial <input type="radio"/>	

SALUD	Población afectada	Menor a 5 personas <input checked="" type="radio"/>	De 5 a 50 personas <input type="radio"/>	De 50 a 100 personas <input type="radio"/>	Más de 100 personas <input type="radio"/>
-------	--------------------	---	--	--	---

SEGURIDAD DE LA POBLACIÓN	Accesibilidad	Para llegar se requiere de un vehículo de transporte (bote, helicóptero, avión) <input type="radio"/>	En vehículo, seguido de distancia corta a pie (mayor a 1 km) <input type="radio"/>	Recorrido largo a pie en vía no demarcada (mayor de 1 km) <input checked="" type="radio"/>	Adyacente a áreas pobladas, corta distancia a pie (menos de 1 km) <input type="radio"/>
	Potencial de colapso	Instalaciones con cimentación deteriorada y con construcciones deterioradas a nivel del suelo (menor a 1,5 m) <input checked="" type="radio"/>	Instalaciones con cimentación deteriorada y con construcciones inestables de poca elevación (entre 1,5 y 2,5 m de altura) <input type="radio"/>	Instalaciones con cimentación deteriorada y con construcciones inestables y elevadas (mayor a 2,5 m de altura) <input type="radio"/>	Instalaciones con cimentación deteriorada y con construcciones inestables y elevadas, con potencial caída de escombros (mayor a 2,5 m de altura) potencial caída de escombros <input type="radio"/>
	Presencia de cercos	Zona afectada con cercos y señales, ambos deteriorados <input type="radio"/>	Zona afectada cercada y no señalizada <input type="radio"/>	Zona afectada no cercada pero señalizada <input type="radio"/>	Zona afectada no cercada ni señalizada <input checked="" type="radio"/>
	Potencial de incendios o explosivos	Existen residuos explosivos y/o combustibles cuyas propiedades se encuentran neutralizadas <input checked="" type="radio"/>	Existen residuos explosivos y/o combustibles almacenados en infraestructuras deterioradas <input type="radio"/>	Existen residuos explosivos y/o combustibles abandonados en áreas cercadas <input type="radio"/>	Existen residuos explosivos y/o combustibles abandonados a la intemperie <input type="radio"/>



FICHA PARA LA IDENTIFICACIÓN DE PASIVOS AMBIENTALES EN EL SUBSECTOR HIDROCARBUROS

Nº Muestras Recolectadas:	Aire	Agua superficial	Agua subterránea	Sedimento	Suelo	Efluentes	Emisiones
	0	0	0	0	2	0	0
Laboratorio / Número de informe de laboratorio:	No aplica	No aplica	No aplica	No aplica	ENVIROTEST. S.A.C. IE:141626	No aplica	No aplica

Observaciones: La población potencialmente afectada ha sido determinada considerando un radio de hasta 1 km, dado que la mayor distancia en el factor extensión está referida a 1 km.



Francisco Javier Méndez Mendoza
 Unidad de Identificación de Pasivos Ambientales del Subsector Hidrocarburos
 Dirección de Evaluación



PERÚ

Ministerio
del Ambiente

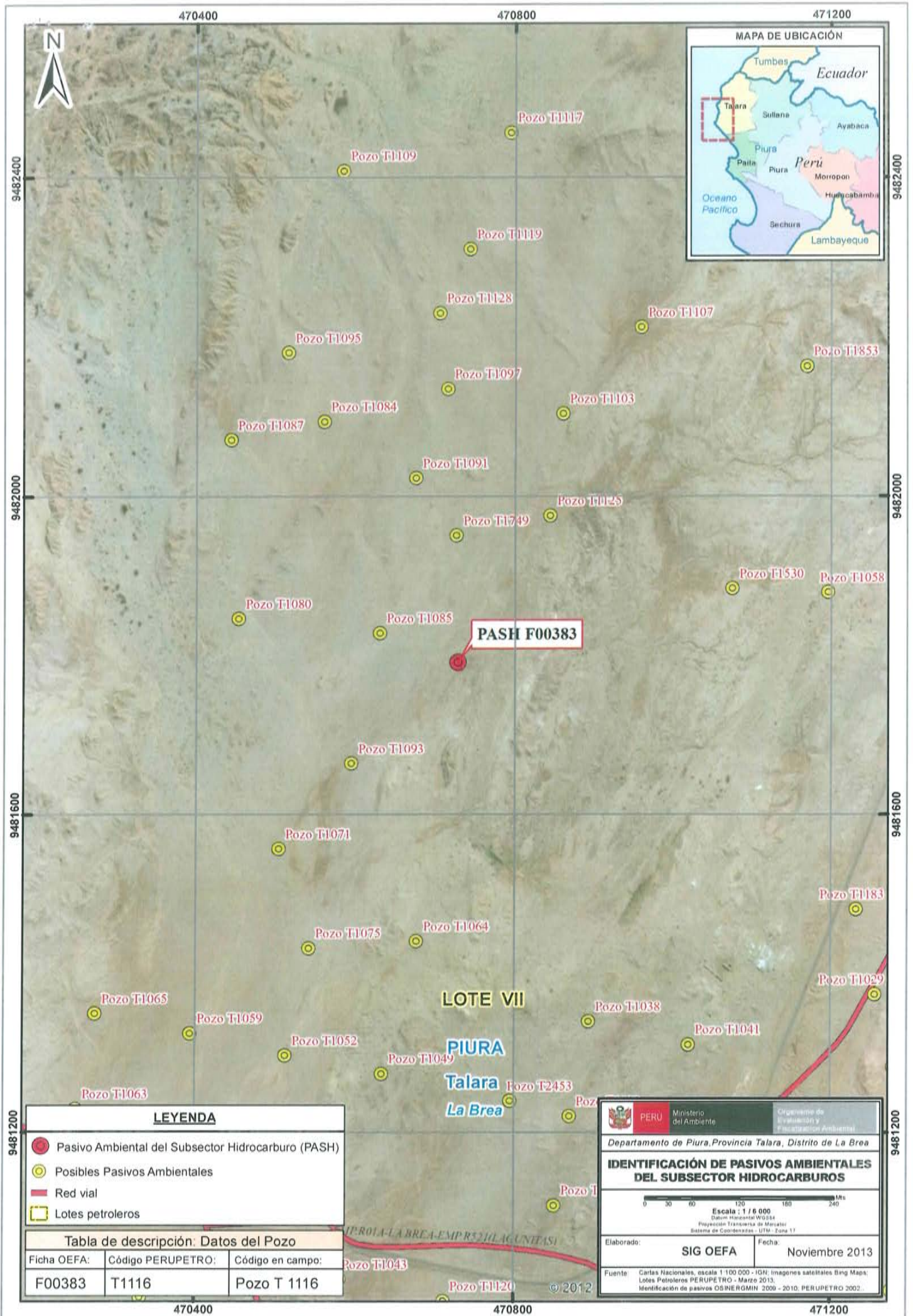
Organismo de Evaluación y
Fiscalización Ambiental - OEFA

Dirección de Evaluación

"Año de la Promoción de la Industria Responsable y del Compromiso Climático"
"Decenio de las Personas con Discapacidad en el Perú"

ANEXO 3

Mapa de ubicación geográfica



LEYENDA

- Pasivo Ambiental del Subsector Hidrocarburo (PASH)
- Posibles Pasivos Ambientales
- Red vial
- Lotes petroleros

Tabla de descripción: Datos del Pozo

Ficha OEFA:	Código PERUPETRO:	Código en campo:
F00383	T1116	Pozo T 1116

PERU Ministerio del Ambiente
 Organismo de Evaluación y Fiscalización Ambiental

Departamento de Piura, Provincia Talara, Distrito de La Brea

IDENTIFICACIÓN DE PASIVOS AMBIENTALES DEL SUBSECTOR HIDROCARBUROS

Escala: 1 / 6 000
 Datum Horizontal WGS84
 Proyección Transversal de Mercator
 Sistema de Coordenadas: UTM - Zona 17

Elaborado: **SIG OEFA** Fecha: **Noviembre 2013**

Fuente: Cartas Nacionales, escala 1:100 000 - IGN; Imágenes satelitales Bing Maps; Lotes Petroleros PERUPETRO - Marzo 2013; Identificación de pasivos OSINERGMIN 2009 - 2010; PERUPETRO 2002.



PERÚ

Ministerio
del Ambiente

Organismo de Evaluación y
Fiscalización Ambiental - OEFA

Dirección de Evaluación

"Año de la Promoción de la Industria Responsable y del Compromiso Climático"
"Decenio de las Personas con Discapacidad en el Perú"

ANEXO 4

Reporte de Monitoreo de Suelo



PERU

Ministerio
del AmbienteOrganismo de Evaluación y
Fiscalización Ambiental - OEFA

FICHA SUELO

N° 394 - SU

"Decenio de las Personas con Discapacidad en el Perú"
"Año de la Promoción de la Industria Responsable y del Compromiso Climático"

REPORTE DE MONITOREO AMBIENTAL EN EL MARCO DE LA IDENTIFICACIÓN DE PASIVOS AMBIENTALES DEL SUBSECTOR HIDROCARBUROS

1. DATOS GENERALES

Actividad	Identificación de pasivos ambientales del subsector hidrocarburos en el Lote VII/VI (ex Lote VII) - Pozo con código PERUPETRO T1116.
Localidad, distrito, provincia y departamento	Distrito de La Brea, provincia Talara, departamento Piura.

2. DATOS DEL MONITOREO

Fecha inicio (dd-mm-aa)	07 de julio del 2014
Fecha fin (dd-mm-aa)	07 de julio del 2014
Equipo Técnico	Ángela Alfaro Coronel (Dirección de Evaluación) Luis Jonathan Castro Mandamiento (Dirección de Evaluación)

Puntos de monitoreo de suelo

N°	Código punto muestreo	Matriz	Fecha	Hora	Coordenadas UTM (Datum WGS84)			Descripción
					Zona	Este	Norte	
1	F00383-SU01	SU	07/07/2014	09:10	17	470728	9481791	La muestra de suelo se tomó a 1,40 m de distancia del casing del pozo y a una profundidad de 0,33 m de la superficie del suelo.
2	F00383-SU02	SU	07/07/2014	09:20	17	470735	9481791	La muestra de suelo se tomó a 3 m de distancia del casing del pozo y a una profundidad de 0,35 m de la superficie del suelo.

Protocolo de monitoreo

GUÍA PARA MUESTREO DE SUELOS

En el marco del Decreto Supremo N° 002-2013-MINAM, Estándares de Calidad Ambiental (ECA) para Suelo, aprobado con R.M. N° 085-2014-MINAM - Ministerio del Ambiente.

Parámetros a analizar

Matriz	Parámetros a analizar	Observaciones
Suelo	Fracción de Hidrocarburos F1 (C ₅ -C ₁₀) Fracción de Hidrocarburos F2 (C ₁₀ -C ₂₈) Fracción de Hidrocarburos F3 (C ₂₈ -C ₄₀)	Análisis en Laboratorio TDR N° 1549-LAB-2014





PERU

Ministerio
del Ambiente

Organismo de Evaluación y
Fiscalización Ambiental - OEFA

"Decenio de las Personas con Discapacidad en el Perú"
"Año de la Promoción de la Industria Responsable y del Compromiso Climático"

Laboratorio

ENVIROTEST. S.A.C.

3. OBSERVACIONES

- El estado de tiempo en la zona se presentó soleado, con cielo despejado y fuertes vientos.
- Esta ficha no incluye los resultados analíticos del monitoreo ambiental, por cuanto aún no se cuenta con los reportes de laboratorio.

4. ANEXOS

	Sí	No
Copia de Cadena de Custodia con sello de recepción del laboratorio	x	
Registro fotográfico de cada muestra	x	



FECHA

San Isidro, 06 AGO. 2014

Luis Jonathan Castro Mandamiento
EVALUADOR





PERU

Ministerio
del Ambiente

Organismo de Evaluación y
Estrategía Ambiental - OEFA


"Decenio de las Personas con Discapacidad en el Perú"
"Año de la Promoción de la Industria Responsable y del Compromiso Climático"

ANEXO I

Copia de Cadena de Custodia con sello de recepción del laboratorio

CADENA DE CUSTODIA

EMPAQUE INFORME DE ENVIOS/A DATOS DEL CLIENTE Organismo de Inspección y Fiscalización Ambiental - OEFA República de Panamá N°3542 - San Isidro - Lima REP: 9582029147RP-C6502009 E-MAIL: sepana01@sepana.gob.pe CONTACTO: LUIS JONATHAN CASTRO MANDAMIENTO CODIGO DE SERVICIO: 107214 DIRECCION: TERMINOS DE REFERENCIA N° 1549-LAB-2014 OTRO REFERENCIA: ENVASE FAVORITA A PAQUETE SOCIAL										I.E. N°: 141626 Pág. 1 de 1	
RUC: 20021205789 DIRECCION: República de Panamá N°3542 - San Isidro - Lima NOMBRE DEL PROYECTO: LEPAISH										M.E. <input checked="" type="checkbox"/> C.A. <input type="checkbox"/> S.O. <input type="checkbox"/> E.M. <input type="checkbox"/> Otro <input type="checkbox"/>	
PROCEDENCIA: La Brea - Talara - Piura - Laja VB										I.E. N°: 141626 Pág. 1 de 1	
Nº de muestra: 00199-01-001 Nombre: Muestra Sólida Fecha (dd-mm-aa): 07-07-14 Hora (hh:mm): 09:10 Lugar (dpto.): Piura										Muestra por: <input type="checkbox"/> Envase <input checked="" type="checkbox"/> Muestra	
Nº de muestra: 00199-01-002 Nombre: Muestra Sólida Fecha (dd-mm-aa): 07-07-14 Hora (hh:mm): 09:20 Lugar (dpto.): Piura										Muestra por: <input type="checkbox"/> Envase <input checked="" type="checkbox"/> Muestra	
PLAN PROCESAMIENTO DE MUESTRAS OEFA LUIS JONATHAN CASTRO MANDAMIENTO										Muestra por: <input type="checkbox"/> Envase <input checked="" type="checkbox"/> Muestra	
EMPRESA: OEFA RESPONSABLE: LUIS JONATHAN CASTRO MANDAMIENTO FIRMA:										Muestra por: <input type="checkbox"/> Envase <input checked="" type="checkbox"/> Muestra	
ENTREGADO POR: LUIS JONATHAN CASTRO MANDAMIENTO FIRMA:										Muestra por: <input type="checkbox"/> Envase <input checked="" type="checkbox"/> Muestra	
ENTREGADO POR: LUIS JONATHAN CASTRO MANDAMIENTO FIRMA:										Muestra por: <input type="checkbox"/> Envase <input checked="" type="checkbox"/> Muestra	



Nº de muestra	Nombre	Fecha (dd-mm-aa)	Hora (hh:mm)	Lugar (dpto.)	Muestra			Observaciones
					Envase	Muestra	Otro	
1	Muestra Sólida	07-07-14	09:10	Piura	<input checked="" type="checkbox"/>	<input checked="" type="checkbox"/>	<input type="checkbox"/>	
2	Muestra Sólida	07-07-14	09:20	Piura	<input checked="" type="checkbox"/>	<input checked="" type="checkbox"/>	<input type="checkbox"/>	

EMPRESA: OEFA
 RESPONSABLE: LUIS JONATHAN CASTRO MANDAMIENTO
 FIRMA:

ENTREGADO POR: LUIS JONATHAN CASTRO MANDAMIENTO
 FIRMA:

ENTREGADO POR: LUIS JONATHAN CASTRO MANDAMIENTO
 FIRMA:

ENTREGADO POR: LUIS JONATHAN CASTRO MANDAMIENTO
 FIRMA:



PERU

Ministerio
del Ambiente

Directorio de Evaluación y
Incentivos Ambientales OEA

"Decenio de las Personas con Discapacidad en el Perú"
"Año de la Promoción de la Industria Responsable y del Compromiso Climático"

ANEXO II

Registro Fotográfico




PERÚ


Ministerio
del Ambiente

Organismo de Evaluación y
Fiscalización Ambiental - OEFA

"Decenio de las Personas con Discapacidad en el Perú"
"Año de la Promoción de la Industria Responsable y del Compromiso Climático"



Fotografía N° 1. Toma de muestra de suelo en el punto F00383-SU01, ubicado a 1,40 m aproximadamente del Pozo T1116



Fotografía N° 2. Toma de muestra de suelo en el punto F00383-SU02, ubicado a 3 m aproximadamente del Pozo T1116



PERÚ

Ministerio
del Ambiente

Organismo de Evaluación y
Fiscalización Ambiental - OEFA

Dirección de Evaluación

"Año de la Promoción de la Industria Responsable y del Compromiso Climático"
"Decenio de las Personas con Discapacidad en el Perú"

ANEXO 5


Informe de ensayo de laboratorio

**INFORME DE ENSAYO N° 141626
CON VALOR OFICIAL**

Nombre del Cliente : ORGANISMO DE EVALUACION Y FISCALIZACION AMBIENTAL - OEFA
Dirección : Av. República de Panamá N° 3542 San Isidro - Lima
Solicitado Por : ORGANISMO DE EVALUACION Y FISCALIZACION AMBIENTAL - OEFA
Referencia : TDR N° 1549 - LAB - 2014
Proyecto : UIPASH
Procedencia : La Brea - Talara - Piura - Lote VII
Muestreo Realizado Por : OEFA
Cantidad de Muestra : 2
Producto : Suelo
Fecha de Recepción : 2014/07/11
Fecha de Ensayo : 2014/07/11 al 2014/09/25
Fecha de Emisión : 2014/09/25

Environmental Testing Laboratory S.A.C.


July Zegarra C.
Jefe de Emisión de Informes


Alfonso Vilca M.
Gerente de calidad,
Seguridad, Salud y Ambiente
C.O.P. N° 587

Lima-Perú

**INFORME DE ENSAYO N° 141626
CON VALOR OFICIAL**

Código de Laboratorio		141626-01	141626-02
Código de Cliente		F00383-SUO1	F00383-SUO2
Fecha de Muestreo		07/07/2014	07/07/2014
Hora de Muestreo (h)		09-10	09-20
Tipo de Producto		Suelo	Suelo

Tipo Ensayo	Unidad	L.C.M.	Resultados	
Cromatográficos				
Hidrocarburos Totales de Petróleo (TPH) F1 (C5 - C10)	mg/Kg	0,6 ^()	<0,6	<0,6
Hidrocarburos Totales de Petróleo (TPH) F2 (C10 - C28)	mg/Kg	3	1438	6401
Hidrocarburos Totales de Petróleo (TPH) F3 (C28 - C40)	mg/Kg	3	654	2055

Leyenda: L.C.M. = Límite de cuantificación del método, ^(*)=Resolución cuantificable, "—" = No Analizado,
"≤" = Menor que el L.C.M. indicado, ">" = Mayor al valor indicado.

* : Los métodos indicados no han sido acreditados por el SNA-INDECOPI.

^(*) : Límite de Detección del Método.

APENDICE 1 - MUESTRA RECEPCIONADA

Condición de la Muestra : Muestra en buenas condiciones

Plan/procedimiento de muestreo : Reservado por el cliente

APENDICE 2 - CONTROL DE CALIDAD

Tipo Ensayo	Hidrocarburos Totales de Petróleo (TPH) F1 (C5 - C10)	Hidrocarburos Totales de Petróleo (TPH) F2,F3 (C10 - C40)
Cromatografía		
Unidad	mg/Kg	mg/Kg
Lim. de Cuant. del Método (L.C.M)	0,6 ^(*)	3
Blanco de Método (Bk-M)		
Concentración del Bk-M	<0,6	<3
Muestra Control (MC)		
Conc. de la MC (Referencial)	9,6	3003
Recuperación de la MC	99,7	101,2
Criterio de Aceptación y Rechazo		
Blanco de Método (Bk-M)	<L.C.M.	<L.C.M.
Muestra Control (MC)	70-130%	70-130%

Leyenda: L.C.M. = Límite de cuantificación del método, "—" = No Analizado, "≤" = Menor que el L.C.M. indicado, "/" = No aplica

**INFORME DE ENSAYO N° 141626
CON VALOR OFICIAL**

APENDICE 3 - MÉTODOS Y REFERENCIAS

Tipo Ensayo	Norma Referencia	Título
Cromatográfico		
Hidrocarburos Totales de Petróleo (TPH) Rango (F1,F2,F3).	EPA Method 8015-C Rev. 3, 2007	Nonhalogenated Organics by Gas Chromatography

SIGLAS: "EPA": U.S. Environmental Protection Agency. Methods for Chemical Analysis.

APENDICE 4 - COMENTARIOS

- Los resultados presentados corresponden sólo a la muestra indicada, según la cadena de custodia correspondiente.
- Estos resultados no deben ser utilizados como una certificación de conformidad con normas del producto.
- El tiempo de custodia de la muestra es de un mes calendario desde la toma de la muestra y dependiendo del parámetro a ser analizado.

Está prohibido la reproducción parcial del presente documento, salvo autorización de Envirotest S.A.C.

** FIN DEL INFORME **



PERÚ

Ministerio
del Ambiente

Organismo de Evaluación y
Fiscalización Ambiental - OEFA

Dirección de Evaluación

"Año de la Promoción de la Industria Responsable y del Compromiso Climático"
"Decenio de las Personas con Discapacidad en el Perú"

ANEXO 6

Ficha de información de pozo (fuente: Estudio PERUPETRO)



INFORMACIÓN DE POZO

Pozo	T1116	Área	Lagunitos	Lote	VII
Coordenada Este		Coordenada Norte			
Cía Operadora	Sapet				
Cía Perforació	London Pacific				
Prioridad de Abandono		Profundidad total	1050		
Fecha de Perforación	16/06/1914		Profundidad efectiva	1050	
Fecha de Completación	10/07/1914				
Casing de Superficie e Intermedios	10"				
Profundidad de casing de Superficie e Intermedios	193'- 10'				
Casing de producción y laines	5"				
Profundidad de casing de producción y laines	1050'- 10'				
Intervalos Perforados	1000'- 530'				
Tope Cemento		Formaciones	Verdún		
Tipo y Cantidad de Tapones					
Profundidad de tapones					
Tope de Tapones	0		Estado	Abandonado productor de petróleo	
Intervalos abiertos		Fecha de último Estado	23/08/1952		
Adecuadamente abandonado	No		Último Servicio de Pozos	Sacó instalación de subsuelo	
Cumple con Legislación	No		Fecha Último Servicio de Pozos	14/09/1925	
Impacto Ambiental y Seguridad					
Código Intervención	2A		Se encuentra entre Construcciones		
Estado del pozo	ATA		Acceso	No	
Identificado			Terraplèn	No	
Rx Abandono	<input type="checkbox"/>		Foto	<input type="checkbox"/>	
Observaciones	Estimular/Abandonar de acuerdo a ley. No Rec. csg. No tap. Ab.: Temporal				



PERÚ

Ministerio
del Ambiente

Organismo de Evaluación y
Fiscalización Ambiental - OEFA

Dirección de Evaluación

"Año de la Promoción de la Industria Responsable y del Compromiso Climático"
"Decenio de las Personas con Discapacidad en el Perú"

ANEXO 7

Ficha de identificación de Pasivos Ambientales del OSINERGMIN

Número: 1014

Fecha: 17 de Agosto del 2010

1. LOCALIZACIÓN

Lote: VII

Área de Producción : Lagunitos

Distrito: Negritos

Provincia: Talara

Región: Piura

Identificación del Pozo según PERUPETRO : T1116

Coordenadas UTM Insitu (Sistema WGS84)

Zona

Este

Norte

470732

9481790

17

2. DESCRIPCIÓN DEL PASIVO AMBIENTAL

Estado del Pozo: ATA

Descripción de los Componentes existentes del Pozo: El pozo cuenta con 2 casing de superficie corroído, el "huevo de raton" esta cementado, sin plataforma.

Descripción de los Aspectos Ambientales: No presenta Flora.

Contaminación Ambiental Por: Derrame de hidrocarburos (Suelo Impregnados de Hidrocarburo en una área aproximada de 3 m2, Presencia de Residuos sólidos (restos de madera, trapos).

Descripción de referencias y/o acceso al Pozo: Sin acceso.

Descripción del Aspecto Social: No se visualizó Indicios de presencia de pobladores para extracción de Hidrocarburo.

3. REGISTRO FOTOGRÁFICO

4. CAUSA / ORIGEN

Inadecuado abandono del pozo

5. TIPOS DE PASIVOS AMBIENTALES (Marque con X el que corresponda).

Pozos abandonados	X	Efluentes	
Instalaciones mal abandonadas		Emisiones	
Suelos contaminados	X	Restos o depósitos de residuos	X

6. CATEGORÍA AMBIENTAL (Marque con X el que corresponda).

Contaminación Ambiental	X	Aspectos de interés Humano	
Aspectos Estéticos		Ecológico	

7. TITULAR ACTUAL

Sapet Development Inc. Sucursal Perú

8. TITULAR (S) ANTERIOR (ES)

IPCo (Fecha de Perforación 01/12/1914) Fecha de Abandono 01/08/1951

9. RESULTADO DE MONITOREOS (En caso aplique) (Preliminar)

NO APLICA

10. OBSERVACIONES

