



PERÚ

Ministerio
del AmbienteOrganismo de Evaluación y
Fiscalización Ambiental - OEFA

Dirección de

ORGANISMO DE EVALUACIÓN Y FISCALIZACIÓN AMBIENTAL
SUBDIRECCIÓN DE CALIDAD AMBIENTAL

RECIENDO

18 DIC. 2014

V°B°

Hora: 13:00 PM

Firma

"Año de la Promoción de la Industria Responsable y del Compromiso Climático"

"Decenio de las Personas con Discapacidad en el Perú"

INFORME N° 161 - 2014-OEFA/DE-SDCA-CIPASH

PARA : **CARLOS ALLEN GUILLÉN PANTIGOZO**
Coordinador para la Identificación de Pasivos Ambientales del Subsector Hidrocarburos.

DE : **ELMA HILARIO LLAMCCAYA**
Tercero Evaluador para la Identificación de Pasivos Ambientales del Subsector Hidrocarburos

ASUNTO : Identificación de pasivo ambiental del subsector hidrocarburos con código de Ficha OEFA F01179, ubicado en el Lote I, en el distrito de La Brea de la provincia Talara del departamento de Piura.

FECHA : San Isidro, 16 DIC. 2014

El presente Informe de identificación de pasivo ambiental del subsector hidrocarburos ha sido elaborado en el marco de la Ley N° 29134 - Ley que regula los pasivos ambientales del subsector hidrocarburos¹ y su Reglamento², así como en aplicación de la Directiva N° 001-2013-OEFA/CD³.

I. OBJETO

1. El presente Informe tiene por objeto comunicar que el pozo mal abandonado (con código PERUPETRO T4647) y el suelo contaminado circundante a él, constituyen un pasivo ambiental del subsector hidrocarburos, identificado con código de Ficha OEFA F01179. Este pasivo ambiental se encuentra ubicado en el distrito de La Brea de la provincia Talara del departamento de Piura, el cual fue verificado en campo el 02 de julio de 2014.

II. MARCO NORMATIVO

2. Mediante la Ley N° 29134 - Ley que regula los pasivos ambientales del subsector hidrocarburos, se establecen las reglas aplicables a la gestión de los pasivos ambientales en las actividades del subsector hidrocarburos, con la finalidad de reducir o eliminar sus impactos negativos en la salud, la población, el ecosistema circundante y la propiedad.
3. El Artículo 2° de la citada Ley, define a los pasivos ambientales como aquellos pozos e instalaciones mal abandonados, los suelos contaminados, los efluentes, emisiones, restos o depósitos de residuos ubicados en cualquier lugar del territorio nacional, incluyendo el zócalo marino, producidos como consecuencia de operaciones en el subsector hidrocarburos, realizadas por parte de empresas que han cesado sus actividades en el área donde se produjeron dichos impactos.
4. El Numeral 6.3 del Artículo 6° del Reglamento de la Ley N° 29134, aprobado mediante Decreto Supremo N° 004-2011-EM, dispone que la autoridad a cargo de la fiscalización y

¹ Publicado en el diario oficial El Peruano el 17 de noviembre de 2007.

² Decreto Supremo N° 004-2011-EM.

³ Directiva N° 001-2013-OEFA/CD - Directiva para la identificación de pasivos ambientales en el subsector hidrocarburos a cargo del OEFA y la Metodología para la Estimación del Nivel de Riesgo de Pasivos Ambientales en el Subsector Hidrocarburos, aprobada con Resolución de Consejo Directivo N° 022-2013-OEFA/CD del 22 de mayo de 2013.

sanción del cumplimiento de las obligaciones ambientales contenidas en el Reglamento de la Ley N° 29134 es el Organismo Supervisor de la Inversión en Energía y Minería - OSINERGMIN, en tanto no se efectúe la transferencia de funciones de evaluación, supervisión, fiscalización, control y sanción en materia ambiental al Organismo de Evaluación y Fiscalización Ambiental - OEFA, de acuerdo a lo establecido en la Primera Disposición Complementaria Transitoria de la Ley N° 29325 y el Decreto Supremo N° 001-2010-MINAM.

5. Con la finalidad de dar cumplimiento a lo dispuesto en la Ley N° 29325, y dentro del proceso gradual de transferencia de las funciones de las entidades del Gobierno Nacional con competencias en evaluación, supervisión, fiscalización, control y sanción ambiental, mediante Decreto Supremo N° 001-2010-MINAM se aprobó el inicio del proceso de transferencia de las funciones de supervisión, fiscalización y sanción en materia ambiental del OSINERGMIN al OEFA, y posteriormente por medio de la Resolución Ministerial N° 042-2013-MINAM, publicada el 19 de febrero de 2013, el Ministerio del Ambiente precisó que el OEFA es competente para ejercer la función de identificación de pasivos ambientales de hidrocarburos, en el marco de lo establecido en la Ley N° 29134 y su Reglamento.
6. Asimismo, mediante Resolución de Consejo Directivo N° 022-2013-OEFA/CD del 22 de mayo de 2013, se aprobó la Directiva N° 001-2013-OEFA/CD - Directiva para la identificación de pasivos ambientales en el subsector hidrocarburos a cargo del OEFA y la Metodología para la Estimación del Nivel de Riesgo de Pasivos Ambientales en el Subsector Hidrocarburos. A continuación se detallan las acciones desarrolladas:

III. IDENTIFICACIÓN DE PASIVO AMBIENTAL DEL SUBSECTOR HIDROCARBUROS CON CÓDIGO DE FICHA OEFA F01179

III.1 Revisión Documentaria

7. Entre los años 2001 y 2002, PERUPETRO S.A. (en adelante, PERUPETRO) realizó el estudio denominado "Pasivos Ambientales - Estudio de Pozos ATA, APA y DPA"⁴ (en adelante, Estudio PERUPETRO), evaluándose un total de 8 944 pozos, los cuales fueron clasificados con un código de intervención⁵, para priorizar su abandono o considerarlo dentro de un programa de rehabilitación.
8. De acuerdo al Estudio PERUPETRO, 401 pozos fueron clasificados con los códigos 1A y 1B; sin embargo, se priorizaron los trabajos de abandono de 204 pozos ubicados en los campos del noroeste del Perú, así como los pozos ubicados en el sector Pirín y Ahuallane en Puno, en la medida que representaban un mayor peligro a la seguridad integral de las personas. La ejecución del programa de abandono técnico definitivo de dichos pozos estuvo a cargo de PETROPERÚ S.A. (en adelante, PETROPERÚ), según la autorización

⁴ Pozo ATA: Pozo con abandono temporal.
Pozo APA: Pozo con abandono permanente.
Pozo DPA: Pozo abandonado durante la perforación.

⁵ 1A: Pozos que necesitan abandono permanente, por constituir un verdadero peligro a la seguridad integral de las personas.
1B: Pozos que necesitan abandono permanente, porque potencialmente pueden contaminar el ambiente.
1C: Pozos secos, productores de agua, que no contaminan el ambiente y no son un peligro para las personas.
2A: Pozos que de alguna forma debe considerarse su rehabilitación, ya sea para ponerlos en producción o para incluirlos dentro de proyectos de recuperación mejorada.

- dispuesta en el Artículo 6° de la Ley N° 28880 - Ley que autoriza Crédito Suplementario en el Presupuesto del Sector Público para el Año Fiscal 2006 y dicta otras medidas.
9. Asimismo, entre los años 2009 y 2010, el OSINERGMIN realizó trabajos de identificación de pasivos ambientales del subsector hidrocarburos, identificándose 6 271 pozos, de los cuales 4 634 fueron considerados pasivos ambientales, de acuerdo a los informes números 19853-2009-OS-GFHL/UMAL, 7426-2010-OS-GFHL/UEEL y 13609-2010-OS-GFHL/UPPD del OSINERGMIN. Sin embargo, no todos los pozos identificados y evaluados cumplen con la definición de pasivo ambiental, de acuerdo a lo establecido en el Artículo 2° de la Ley N° 29134 - Ley que regula los Pasivos Ambientales del Subsector Hidrocarburos.
 10. De la revisión documental, se tiene que el pasivo ambiental evaluado corresponde a un pozo inactivo, considerado en el Estudio PERUPETRO como un pozo ATA con código de intervención 2A; es decir, un pozo con abandono temporal respecto del cual debe considerarse su rehabilitación, ya sea para ponerlo en producción o para incluirlo dentro de proyectos de recuperación mejorada, este pozo fue abandonado inyector (inyector de agua) presenta intervalos perforados abiertos. Asimismo no cumple con la legislación de la época en la que fue elaborado el Estudio en mención (ver anexo 6).
 11. Según el registro del OSINERGMIN se menciona que el pozo es un ATA, se encuentra corroído al ras del suelo, sin válvulas de cierre y sin tapón se observó aproximadamente 10 m² de suelo impactado con hidrocarburos (suelo petrolizado) (ver anexo 7).

III.2 Descripción del pasivo ambiental y área circundante

III.2.1 Identificación del área

12. De acuerdo con el Estudio de Impacto Ambiental Semidetallado del "Proyecto de Perforación de 121 Pozos de Desarrollo, Lote I", aprobado por Resolución Directoral N° 013-2013-MEM/AAE, el área evaluada se encuentra ubicado en una zona de vida (HOLDRIGE) de Desierto Superárido Premontano Tropical (Ds-Pt), con características geomorfológicas de Llanura o Planicie Aluvial.
13. El pozo se ubica en la unidad fisiográfica de planicie rodeado por pequeñas colinas bajas con pendiente que varía de (8-15%). La zona presenta escasa o casi nula vegetación. Litológicamente el área de evaluación se encuentra constituido principalmente por la acumulación de materiales de origen fluvial-marino, coluvio-aluvial y depósito sedimentario antiguo de origen marino. Comprende la zona climática: Árido-Cálido correspondiente al piso ecológico: matorral desértico.

III.2.2 Descripción del pasivo ambiental

14. Durante la evaluación in situ realizada por el OEFA el 02 de Julio de 2014, se observó un pozo inactivo sin terraplén habilitado que está se ubicado a 42 m de una trocha carrozable y a 60 metros del oleoducto (tubería de gas); se observó el casing corroído al ras del suelo con 3 plg de diámetro aproximadamente, no presentaba válvula ni cabezal que asegurase su hermetismo, por lo que encontró abierto al ambiente, dicho casing se visualizó en una plataforma de cemento. Sin embargo, no se observó afloramiento de líquido ni emisiones desde el pozo, pero se percibió olor característico a hidrocarburo en el suelo (ver anexos 1, 2 y 3).
15. Para la evaluación del suelo en el área circundante al pozo se realizó un recorrido y exploración, con la finalidad de determinar la presencia de hidrocarburos estableciéndose

la ubicación de los puntos de muestreo de suelo, tras el análisis de las muestras recolectadas, los resultados del informe de ensayo del laboratorio determinaron que las concentraciones de la fracción de hidrocarburo F2 y F3 superaron el Estándar de Calidad Ambiental para Suelo de uso agrícola aprobado por el Decreto Supremo N° 002-2013-MINAM, evidenciando la presencia de suelo contaminado con hidrocarburos, como se detalla en el ítem III.3.

16. En ese sentido, de la revisión de los antecedentes y las observaciones en campo se tiene que el pozo se encuentra mal abandonado, toda vez que no se encuentra herméticamente cerrado ni en condiciones seguras para el abandono, conforme se establece en el Decreto Supremo N° 032-2004-EM - Reglamento de las Actividades de Exploración y Explotación de Hidrocarburos⁶. Además de presentar suelo contaminado con hidrocarburo.

III.3 Identificación de contaminantes y toma de muestras

III.3.1 Calidad del suelo

17. Producto del recorrido y exploración del área circundante al pozo, se ubicaron dos (02) puntos para la recolección de igual número de muestras puntuales de suelo para su correspondiente análisis en un laboratorio acreditado por INDECOPI. Para la toma de muestra se siguieron los criterios establecidos en la Guía para Muestreo de Suelos en el marco del Decreto Supremo N° 002-2013-MINAM, Estándares de Calidad Ambiental (ECA) para suelo, aprobado con Resolución Ministerial N° 085-2014-MINAM.
18. La descripción y ubicación de los puntos de muestreo de suelo; así como, los parámetros analizados en laboratorio se detallan en la Tabla 1 (ver anexo 4).

Tabla 1: Puntos de Muestreo

Matriz	Código del punto de muestreo	Parámetros analizados	Descripción	WGS 84 ZONA 17M	
				ESTE (m)	NORTE (m)
Suelo	F01179-SU01	FH F1 (C ₅ -C ₁₀)* FH F2 (C ₁₀ -C ₂₈) FH F3 (C ₂₈ -C ₄₀)	La muestra de suelo se tomó a 2 m de distancia del casing del Pozo y a una profundidad de 0,20 m de la superficie del suelo.	468015	9487068
Suelo	F01179-SU02	FH F1 (C ₅ -C ₁₀)* FH F2 (C ₁₀ -C ₂₈) FH F3 (C ₂₈ -C ₄₀)	La muestra de suelo se tomó a 14 m de distancia del casing del Pozo y a una profundidad de 0,30 m de la superficie del suelo.	468017	9487082

FH F1: Fracción de hidrocarburos F1 (C₅-C₁₀).

FH F2: Fracción de hidrocarburos F2 (C₁₀-C₂₈).

FH F3: Fracción de hidrocarburos F3 (C₂₈-C₄₀).

*De manera referencial ya que este parámetro no se encuentra acreditado.

19. Los resultados obtenidos en laboratorio fueron comparados con el Estándar de Calidad Ambiental para Suelo de uso agrícola (Decreto Supremo N° 002-2013-MINAM), dado que no se ha observado viviendas ni actividad industrial /extractiva en curso en los alrededores a la ubicación del pozo. Se obtuvieron los siguientes resultados de laboratorio (ver anexo 5):

⁶ Decreto Supremo N° 032-2004-EM - Reglamento de las Actividades de Exploración y Explotación de Hidrocarburos. Artículo 2°. - Definiciones
 (...) "Abandono del Pozo: Trabajos que se efectúan para dejar herméticamente cerrado y en condiciones seguras un Pozo."
 (...)



"Año de la Promoción de la Industria Responsable y del Compromiso Climático"
 "Decenio de las Personas con Discapacidad en el Perú"

Tabla 2: Resultado de los análisis fisicoquímicos realizados

Matriz	Código de muestra	Parámetros analizados	Resultado	Unidad	ECA o norma referencial	% que se encuentra por encima del ECA o norma referencial	Laboratorio	Número de informe de ensayo de laboratorio
Suelo	F01179-SU01	FH F1 (C ₅ -C ₁₀)	< 0,8	mg/kg	200	No supera	Envirotest S.A.C.	N° 141512
Suelo	F01179-SU01	FH F2 (C ₁₀ -C ₂₈)	21007	mg/kg	1 200	1651%	Envirotest S.A.C.	N° 141512
Suelo	F01179-SU01	FH F3 (C ₂₈ -C ₄₀)	2983	mg/kg	3 000	No supera	Envirotest S.A.C.	N° 141512
Suelo	F01179-SU02	FH F1 (C ₅ -C ₁₀)	< 3	mg/kg	200	No supera	Envirotest S.A.C.	N° 141512
Suelo	F01179-SU02	FH F2 (C ₁₀ -C ₂₈)	35127	mg/kg	1 200	2827%	Envirotest S.A.C.	N° 141512
Suelo	F01179-SU02	FH F3 (C ₂₈ -C ₄₀)	7847	mg/kg	3 000	162%	Envirotest S.A.C.	N° 141512

FH F1: Fracción de hidrocarburos F1 (C₅-C₁₀).

FH F2: Fracción de hidrocarburos F2 (C₁₀-C₂₈).

FH F3: Fracción de hidrocarburos F3 (C₂₈-C₄₀).

*De manera referencial ya que este parámetro no se encuentra acreditado.

20. Los resultados obtenidos del análisis en laboratorio evidencian la presencia de suelo contaminado con hidrocarburos, dado que las concentraciones correspondientes a la Fracción de hidrocarburos F2 y Fracción de hidrocarburos F3 superan el ECA para suelo de uso agrícola.
21. A continuación se realiza la estimación del nivel de riesgo en función del parámetro Fracción de hidrocarburos F2 de la muestra F01179-SU02 debido a que presentó el valor más alto en la valoración (2827% que supera el ECA) entre el resto de parámetros considerados para la evaluación.

III.4 Estimación del Nivel de Riesgo

22. La estimación del nivel de riesgo del pasivo ambiental, se evaluó conforme a los lineamientos establecidos en la Metodología para la Estimación del Nivel de Riesgo de Pasivos Ambientales en el Subsector Hidrocarburos aprobada por Resolución de Consejo Directivo N° 022-2013-OEFA/CD.

III.4.1 Salud

Identificación de peligros

23. Existe presencia de suelo contaminado con hidrocarburo a nivel superficial, que puede afectar la salud de la población en caso exista un contacto directo continuo y/o manipulación continua (sin la adecuada protección) con este suelo.

Estimación de la probabilidad

24. La probabilidad de ocurrencia de peligros se evaluó in situ y en gabinete, conforme a los lineamientos de la Metodología para la Estimación del Nivel de Riesgo de Pasivos Ambientales en el Subsector Hidrocarburos, conforme al siguiente detalle:



Probabilidad de la ocurrencia	Valor
Debido a la permanente presencia de suelo contaminado con hidrocarburos y a las condiciones en las que se encuentra el pozo, se estima que ocurre de manera continua.	5

Fuente: Elaboración propia (Cuadro N° 1 de la Metodología para la Estimación del Nivel de Riesgo de Pasivos Ambientales en el Subsector Hidrocarburos).

Estimación de la consecuencia en la salud

25. La consecuencia en la salud, se evaluó in situ y en gabinete, conforme a los lineamientos establecidos en la Metodología para la Estimación del Nivel de Riesgo de Pasivos Ambientales en el Subsector Hidrocarburos, como se detalla a continuación:

$$\text{Salud} = C + 2(P) + E + \text{Pobl.}$$

Factores	Escenarios	Puntuación
Cantidad (C)	La concentración de Fracción de hidrocarburos F2 se encuentra 2827% por encima del ECA para suelo de uso agrícola.	4
Peligrosidad (P)	Existe suelo contaminado con hidrocarburos en el área circundante al pozo y una de las propiedades intrínsecas de los hidrocarburos es ser combustible.	2* x (2)
Extensión (E)	La población más cercana (Ciudad de Talara Alta), se encuentra a 3 800 m aproximadamente de la ubicación del pozo.	1
Población potencialmente afectada (Pobl.)**	No hay presencia de viviendas asentadas próximas al área circundante del pozo, a menos de 1 km, por lo que se considera que no hay población potencialmente afectada en forma directa.	1
Total		10

Fuente: Elaboración propia (Cuadros números 2, 3, 4 y 5 de la Metodología para la Estimación del Nivel de Riesgo de Pasivos Ambientales en el Subsector Hidrocarburos).

* La peligrosidad se multiplica por la constante 2 en la sumatoria de factores para el cálculo de la consecuencia.

**La población potencialmente afectada ha sido determinada considerando un radio de hasta 1 km, dado que la mayor distancia en el factor extensión está referida a 1 km.

26. Para la puntuación de 10, le corresponde un valor numérico de 2 (Cuadro N° 11 de la Metodología para la Estimación del Nivel de Riesgo de Pasivos Ambientales en el Subsector Hidrocarburos) para la consecuencia en la salud.

Estimación del nivel de riesgo en la salud

27. De acuerdo a lo señalado en la Metodología para la Estimación del Nivel de Riesgo de Pasivos Ambientales en el Subsector Hidrocarburos, el cálculo para la estimación de riesgo para la salud, se realiza empleando la siguiente ecuación:

$$\text{Riesgo} = \text{Probabilidad} \times \text{Consecuencia}$$

28. Reemplazando los valores obtenidos en esta ecuación tenemos: (5 x 2), el valor del riesgo para la salud es 10, que se interpreta como un nivel de riesgo MEDIO de acuerdo a los rangos establecidos en el siguiente cuadro:

Determinación del nivel de riesgo

Nivel de riesgo en función de la salud, seguridad de la población y calidad del ambiente	Rango del riesgo
Riesgo alto	16 – 25
Riesgo medio	6 – 15
Riesgo bajo	1 – 5

Fuente: Cuadro N° 14 de la Metodología para la Estimación del Nivel de Riesgo de Pasivos Ambientales en el Subsector Hidrocarburos.

III.4.2 Seguridad de la población

Identificación de peligros

29. Debido a las condiciones en las que se encuentra el pozo y su área circundante pueden ocasionar daños a la integridad física de las personas producto de caídas y/o golpes.

Estimación de la probabilidad

30. La probabilidad de ocurrencia de peligros se evaluó in situ y en gabinete, conforme a los lineamientos de la Metodología para la Estimación del Nivel de Riesgo de Pasivos Ambientales en el Subsector Hidrocarburos, tal como se detalla a continuación:

Probabilidad de la ocurrencia	Valor
Debido a la permanente presencia de suelo contaminado con hidrocarburos y a las condiciones en las que se encuentra el pozo, se estima que ocurre de manera continua.	5

Fuente: Elaboración propia (Cuadro N° 1 de la Metodología para la Estimación del Nivel de Riesgo de Pasivos Ambientales en el Subsector Hidrocarburos).

Estimación de la consecuencia en la seguridad de la población

31. La consecuencia en la seguridad de la población se evaluó in situ y en gabinete, conforme a los lineamientos establecidos en la Metodología para la Estimación del Nivel de Riesgo de Pasivos Ambientales en el Subsector Hidrocarburos, como se detalla a continuación:

$$\text{Seguridad de la población} = \Sigma (\text{Factores})$$

Factores	Escenarios	Puntuación
Accesibilidad	El pozo se encuentra a 3 800 m de la Ciudad de Talara Alta, por lo que se requiere de un vehículo, seguido de distancia corta a pie.	2
Potencial de colapso	La estructura del pozo se encuentra a nivel del suelo (menor a 1,5 m).	1

Factores	Escenarios	Puntuación
Presencia de cercos	El área donde se ubica el pasivo ambiental no está cercada ni señalizada.	4
Potencial de incendios o explosión	Las propiedades de los residuos de hidrocarburos presentes en el suelo, debido a su exposición a la intemperie y a agentes naturales se encontrarían neutralizadas.	1
Total		8

Fuente: Elaboración propia (Cuadros números 7, 8, 9 y 10 de la Metodología para la Estimación del Nivel de Riesgo de Pasivos Ambientales en el Subsector Hidrocarburos).

32. Para la puntuación de 8, le corresponde un valor numérico de 2 (Cuadro N° 13 de la Metodología para la Estimación del Nivel de Riesgo de Pasivos Ambientales en el Subsector Hidrocarburos) para la consecuencia en la seguridad de la población.

Estimación del nivel de riesgo en la seguridad

33. De acuerdo a lo señalado en la Metodología para la Estimación del Nivel de Riesgo de Pasivos Ambientales en el Subsector Hidrocarburos, el cálculo para la estimación de riesgo para la seguridad de la población se realiza empleando la siguiente ecuación:

$$\text{Riesgo} = \text{Probabilidad} \times \text{Consecuencia}$$

34. Reemplazando los valores obtenidos en esta ecuación tenemos: (5 x 2), el valor del riesgo para la seguridad de la población es 10, que se interpreta como un nivel de riesgo MEDIO de acuerdo a los rangos establecidos en el siguiente cuadro:

Determinación del nivel de riesgo

Nivel de riesgo en función de la salud, seguridad de la población y calidad del ambiente	Rango del riesgo
Riesgo alto	16 – 25
Riesgo medio	6 – 15
Riesgo bajo	1 – 5

Fuente: Cuadro N° 14 de la Metodología para la Estimación del Nivel de Riesgo de Pasivos Ambientales en el Subsector Hidrocarburos.

III.4.3 Calidad del Ambiente

Identificación de peligros

35. Existe presencia de suelo contaminado con hidrocarburo a nivel superficial, que puede afectar la calidad del ambiente en caso exista; sin embargo, al no contar con un adecuado abandono, representa un peligro potencial en el tiempo.

Estimación de la probabilidad

36. La probabilidad de ocurrencia de peligros se evaluó in situ y en gabinete, conforme a los lineamientos de la Metodología para la Estimación del Nivel de Riesgo de Pasivos Ambientales en el Subsector Hidrocarburos, como se detalla a continuación:



"Año de la Promoción de la Industria Responsable y del Compromiso Climático"
 "Decenio de las Personas con Discapacidad en el Perú"

Probabilidad de la ocurrencia	Valor
Debido a la permanente presencia de suelo contaminado con hidrocarburos y a las condiciones en las que se encuentra el pozo, se estima que ocurre de manera continua.	5

Fuente: Elaboración propia (Cuadro N° 1 de la Metodología para la Estimación del Nivel de Riesgo de Pasivos Ambientales en el Subsector Hidrocarburos).

Estimación de la consecuencia en la calidad del ambiente

37. La consecuencia en la calidad del ambiente se evaluó in situ y en gabinete, conforme a los lineamientos establecidos en la Metodología para la Estimación del Nivel de Riesgo de Pasivos Ambientales en el Subsector Hidrocarburos, como se detalla a continuación:

$$\text{Calidad del ambiente} = C + 2(P) + E + CM$$

Factores	Escenarios	Puntuación
Cantidad (C)	La concentración de Fracción de hidrocarburos F2 se encuentra 2827% por encima del ECA para suelo de uso agrícola.	4
Peligrosidad (P)	Existe suelo contaminado con hidrocarburos en el área circundante al pozo y una de las propiedades intrínsecas de los hidrocarburos es ser combustible.	2* x (2)
Extensión (E)	La población más cercana (Ciudad de Talara Alta), se encuentra a 3 800 m aproximadamente de la ubicación del pozo.	1
Calidad del Medio (CM)	El pasivo ambiental está afectando la calidad del componente ambiental suelo, superando el ECA en el parámetro Fracción de hidrocarburos F2.	2
Total		11

Fuente: Elaboración propia (Cuadros números 2, 3, 4 y 6 de la Metodología para la Estimación del Nivel de Riesgo de Pasivos Ambientales en el Subsector Hidrocarburos).

* La peligrosidad se multiplica por la constante 2 en la sumatoria de factores para el cálculo de la consecuencia.

38. Para la puntuación de 11, le corresponde un valor numérico de 3 (Cuadro N° 12 de la Metodología para la Estimación del Nivel de Riesgo de Pasivos Ambientales en el Subsector Hidrocarburos) para la consecuencia en la calidad del ambiente.

Estimación del nivel de riesgo en la calidad del ambiente

39. De acuerdo a lo señalado en la Metodología para la Estimación del Nivel de Riesgo de Pasivos Ambientales en el Subsector Hidrocarburos, el cálculo para la estimación de riesgo para la calidad del ambiente, se realiza empleando la ecuación:

$$\text{Riesgo} = \text{Probabilidad} \times \text{Consecuencia}$$

40. Reemplazando los valores obtenidos en esta ecuación tenemos: (5 x 3), el valor del riesgo para la calidad del ambiente es 15, que se interpreta como un nivel de riesgo MEDIO de acuerdo a los rangos establecidos en el siguiente cuadro:

Determinación del nivel de riesgo

Nivel de riesgo en función de la salud, seguridad de la población y calidad del ambiente	Rango del riesgo
Riesgo alto	16 – 25
Riesgo medio	6 – 15
Riesgo bajo	1 – 5

Fuente: Cuadro N° 14 de la Metodología para la Estimación del Nivel de Riesgo de Pasivos Ambientales en el Subsector Hidrocarburos.

IV. CONCLUSIONES

41. Sobre la base de las consideraciones expuestas, es posible formular las siguientes conclusiones:
- (i) El pozo identificado con código PERUPETRO T4647, califica como un pozo mal abandonado debido a que no se encuentra herméticamente cerrado ni en condiciones seguras, de conformidad con lo establecido en el Artículo 2° del Decreto Supremo N° 032-2004-EM - Reglamento de las Actividades de Exploración y Explotación de Hidrocarburos.
 - (ii) En el área circundante al pozo, existe suelo contaminado por la presencia de hidrocarburos, según los resultados obtenidos del informe de ensayo de laboratorio para los parámetros Fracción de Hidrocarburos F2 (C₁₀-C₂₈) y Fracción de Hidrocarburos F3 (C₂₈-C₄₀); cuyas concentraciones han superado el valor establecido en el Estándar de Calidad Ambiental para suelo Agrícola, aprobado por Decreto Supremo N° 002-2013-MINAM.
 - (iii) El pozo mal abandonado (Pozo T4647) y el suelo del área circundante a él descritos en la Ficha OEFA F01179, constituyen un pasivo ambiental del subsector hidrocarburos, en la medida que cumplen con la definición de pasivo ambiental del subsector hidrocarburos establecido en el Artículo 2° de la Ley 29134 - Ley que Regula los Pasivos Ambientales del Subsector Hidrocarburos.
 - (iv) Los resultados de la estimación del nivel de riesgo de este pasivo ambiental determinan que, el nivel de riesgo para la salud es MEDIO, el nivel de riesgo para la seguridad de la población es MEDIO y el nivel de riesgo para la calidad del ambiente es MEDIO.

V. RECOMENDACIÓN

42. Conforme a las conclusiones expuestas, se recomienda remitir el presente Informe a la Dirección General de Asuntos Ambientales Energéticos del Ministerio de Energía y Minas, para su conocimiento y fines pertinentes.



VI. ANEXOS

1. Registro fotográfico.
2. Ficha para la identificación de pasivo ambiental en el subsector hidrocarburo (OEFA).
3. Mapa de ubicación geográfica.
4. Reporte de monitoreo de suelo.
5. Informe de ensayo de laboratorio.
6. Ficha de información de pozo (fuente: Estudio PERUPETRO).
7. Ficha de identificación de Pasivos Ambientales del OSINERGMIN.

Atentamente,

ELMA HILARIO LLAMCCAYA
Tercero Evaluador para la Identificación de
Pasivos Ambientales del Subsector
Hidrocarburos



PERÚ

Ministerio
del Ambiente

Organismo de Evaluación y
Fiscalización Ambiental - OEFA

Dirección de Evaluación

"Año de la Promoción de la Industria Responsable y del Compromiso Climático"
"Decenio de las Personas con Discapacidad en el Perú"

ANEXOS



PERÚ

Ministerio
del Ambiente

Organismo de Evaluación y
Fiscalización Ambiental - OEFA

Dirección de Evaluación

"Año de la Promoción de la Industria Responsable y del Compromiso Climático"
"Decenio de las Personas con Discapacidad en el Perú"

ANEXO 1

Registro fotográfico

"Año de la Promoción de la Industria Responsable y del Compromiso Climático"
"Decenio de las Personas con Discapacidad en el Perú"



Fotografía N° 1. Pozo inactivo con casing corroído al ras del suelo.



Fotografía N° 2. Vista panorámica del pozo ubicado en la unidad fisiográfica de colinas bajas.

"Año de la Promoción de la Industria Responsable y del Compromiso Climático"
"Decenio de las Personas con Discapacidad en el Perú"



Fotografía N° 3. La muestra de suelo fue tomada a 2 m del pozo a una profundidad de 0,20 m de la superficie del suelo.



Fotografía N° 4. Toma de muestra de suelo a 14 m del Pozo y a una profundidad de 0,30 m de la superficie del suelo.



PERÚ

Ministerio
del Ambiente

Organismo de Evaluación y
Fiscalización Ambiental - OEFA

Dirección de Evaluación

"Año de la Promoción de la Industria Responsable y del Compromiso Climático"
"Decenio de las Personas con Discapacidad en el Perú"

ANEXO 2

Ficha para la identificación de pasivo ambiental en el subsector
hidrocarburo (OEFA)



PERÚ

Ministerio del Ambiente

Organismo de Evaluación y Fiscalización Ambiental

"Año de la Promoción de la Industria Responsable y del Compromiso Climático"

"Decenio de las Personas con Discapacidad en el Perú"

Código de Ficha

F01179

FICHA PARA LA IDENTIFICACIÓN DE PASIVOS AMBIENTALES EN EL SUBSECTOR HIDROCARBUROS

Fecha de la visita: 02-jul-14 Hora de la visita: 16:30 Nombre del evaluador: Elma Hilarlo Llamccaya Dirección / Unidad: OEFA - DE

I. IDENTIFICACIÓN Y UBICACIÓN

Localidad: Distrito: La Brea Provincia: Talara Región: Piura Código PERUPETRO: T4647 Estado Tiempo: Lluvioso Soleado Nublado (Descripción) Cielo despejado con vientos fuertes de Sur a Norte.

Lote Proyecto Otros Nombre: | Área de operación: T4647

Coordenadas UTM	Datum Geodésico: WGS84	Zona: 17	Norte: 9487068	Este: 468011	Altitud (m): 62	Precisión (m): ± 3
-----------------	------------------------	----------	----------------	--------------	-----------------	--------------------

Breve Descripción de la zona:

El pozo se ubica en la unidad fisiográfica de planicie rodeado por pequeñas colinas bajas con pendiente que varía de (8-15%). La zona presenta escasa o casi nula vegetación. Litológicamente el área de evaluación se encuentra constituido principalmente por la acumulación de materiales de origen fluvial-marino, coluvio-aluvial y depósito sedimentario antiguo de origen marino. Comprende la zona climática: Árido-Cálido correspondiente al piso ecológico: matorral desértico.

II. DESCRIPCIÓN DEL POSIBLE PASIVO AMBIENTAL

Tipo de Pasivo:	Pozo Abandonado <input checked="" type="radio"/>	Instalaciones mal Abandonadas <input type="radio"/>	Suelos Contaminados con Efluente o Derrame <input checked="" type="radio"/>	Emisiones <input type="radio"/>	Restos de Residuos <input type="radio"/>	Otros:
-----------------	--	---	---	---------------------------------	--	--------

Descripción del Pasivo Ambiental:

Se observa un pozo inactivo sin terraplén habilitado que se ubica a 42 m de una Trocha carrozable y a 60 metros del oleoducto (tubería de gas), asimismo, se observa que el pozo presenta casing corroído al ras del suelo, no presenta válvula ni cabezal que asegure su hermetismo, por lo que se encuentra abierto al ambiente; asimismo se observa una plataforma de cemento. El casing presenta una tubería con 3 plg de diámetro aproximadamente al ras del suelo. Sin embargo, no se observa afloramiento de líquido ni emisiones proveniente del pozo, pero se percibe olor característico a hidrocarburo en el suelo.

Área afectada aprox. (m2): 62

Profundidad aproximada del área afectada (m): 0.2

III. ACTIVIDADES QUE SE REALIZAN DENTRO DEL ÁREA DE INFLUENCIA

Actividades económicas:	Industrial <input type="checkbox"/>	Comercial <input type="checkbox"/>	Agropecuaria <input type="checkbox"/>	Otros:
Actividades recreativas:	Natación <input type="checkbox"/>	Caza <input type="checkbox"/>	Campo deportivo <input type="checkbox"/>	Otros:

IV. SITUACIÓN DEL ENTORNO

Entorno	Distancia aprox. (m)	Descripción
Viviendas	3800	De la Ciudad de Talara.
Infraestructura vial	42	Trocha Carrozable.
Infraestructura urbana	-	No se observa 200 m a la redonda.
Áreas Agrícolas o Ganaderas	-	No se observa 200 m a la redonda.
Explotación forestal	-	No se observa 200 m a la redonda.
Bosque y/o Vegetación Natural	-	No se observa 200 m a la redonda.
Especies y Ecosistemas en Protección	-	No se observa 200 m a la redonda.
Otros	-	Suelo altamente erosionado.

Observaciones Ninguna.

V. SITUACIÓN DEL AGUA (En caso de existir impacto al agua, a una distancia de hasta 100 m)

Cuerpo de agua cercano: No Nombre del cuerpo de agua: No aplica.
Distancia aproximada (m): Volumen o caudal aproximado:

ES



FICHA PARA LA IDENTIFICACIÓN DE PASIVOS AMBIENTALES EN EL SUBSECTOR HIDROCARBUROS

Descripción del cuerpo de agua:

Uso del agua: No aplica.

VI. INFORMACIÓN COMPLEMENTARIA A LA DESCRIPCIÓN DEL PASIVO AMBIENTAL

Infraestructura encontrada (En caso de existir)	Campamentos, oficinas, talleres <input type="checkbox"/>	Caminos, pistas de aterrizaje, líneas férreas <input type="checkbox"/>	Líneas eléctricas <input type="checkbox"/>	Maquinaria pesada <input type="checkbox"/>
	Plantas de procesos abandonadas <input type="checkbox"/>	Generadores y transformadores eléctricos <input type="checkbox"/>	Otros <input type="checkbox"/>	

Descripción de Infraestructura:

Tipo de Residuo (En caso de existir)	Material de desbroce <input type="checkbox"/>	Chatarra <input type="checkbox"/>	Industrial <input type="checkbox"/>	Desmonte <input type="checkbox"/>	Escoria <input type="checkbox"/>	Construcción <input type="checkbox"/>	Otros: <input type="checkbox"/>
--------------------------------------	---	-----------------------------------	-------------------------------------	-----------------------------------	----------------------------------	---------------------------------------	---------------------------------

Descripción de los residuos, en caso de existir (Volumen, etc.):

CALIDAD AMBIENTAL	CANTIDAD	Componente ambiental	Cantidad de contaminante que se encuentre mayor a 1% hasta 10% sobre el ECA o norma referencial <input type="radio"/>	Cantidad de contaminante que se encuentre mayor a 10% hasta 50% sobre el ECA o norma referencial <input type="radio"/>	Cantidad de contaminante que se encuentre mayor a 50% hasta 100% sobre el ECA o norma referencial <input type="radio"/>	Cantidad de contaminante que se encuentre mayor al 100% sobre el ECA o norma referencial <input checked="" type="radio"/>
		Infraestructura o residuos	Menor a 5 toneladas <input type="radio"/>	Entre 5 a 49 toneladas <input type="radio"/>	Entre 50 a 500 toneladas <input type="radio"/>	Mayor a 500 toneladas <input type="radio"/>
Peligrosidad	Daños leves y reversibles <input type="radio"/>	Combustible <input checked="" type="radio"/>	Explosiva, inflamable, corrosiva <input type="radio"/>	Muy inflamable, muy tóxica, causa efectos Irreversibles Inmediatos <input type="radio"/>		
Extensión	Presencia de población en un radio mayor a 1 km <input checked="" type="radio"/>	Presencia de población en un radio de 0,5 a 1 km <input type="radio"/>	Presencia de población en un radio menor de 0,5 km <input type="radio"/>	Presencia de población adyacente, localizada en el mismo lugar del pasivo <input type="radio"/>		
Calidad del Medio	Pasivo ambiental que no afecte a los componentes ambientales <input type="radio"/>	Pasivo ambiental que se encuentre afectando en un componente ambiental, en al menos un parámetro establecido en el ECA o normal referencial <input checked="" type="radio"/>	Pasivo ambiental que se encuentre afectando en dos componentes ambientales, en al menos un parámetro por componente afectado establecido en el ECA o normal referencial <input type="radio"/>	Pasivo ambiental que se encuentre afectando dos o más componentes ambientales y dos o más parámetros por componente afectado establecido en el ECA o normal referencial <input type="radio"/>		

SALUD	Población afectada	Menor a 5 personas <input checked="" type="radio"/>	De 5 a 50 personas <input type="radio"/>	De 50 a 100 personas <input type="radio"/>	Más de 100 personas <input type="radio"/>
-------	--------------------	---	--	--	---

SEGURIDAD DE LA POBLACIÓN	Accesibilidad	Para llegar se requiere de un vehículo de transporte (bote, helicóptero, avión) <input type="radio"/>	En vehículo, seguido de distancia corta a pie (mayor a 1 km) <input checked="" type="radio"/>	Recorrido largo a pie en vía no demarcada (mayor de 1 km) <input type="radio"/>	Adyacente a áreas pobladas, corta distancia a pie (menos de 1 km) <input type="radio"/>
	Potencial de colapso	Instalaciones con cimentación deteriorada y con construcciones deterioradas a nivel del suelo (menor a 1,5 m) <input checked="" type="radio"/>	Instalaciones con cimentación deteriorada y con construcciones inestables de poca elevación (entre 1,5 y 2,5 m de altura) <input type="radio"/>	Instalaciones con cimentación deteriorada y con construcciones inestables y elevadas (mayor a 2,5 m de altura) <input type="radio"/>	Instalaciones con cimentación deteriorada y con construcciones inestables y elevadas, con potencial caída de escombros (mayor a 2,5 m de altura) potencial caída de escombros <input type="radio"/>
	Presencia de cercos	Zona afectada con cercos y señales, ambos deteriorados <input type="radio"/>	Zona afectada cercada y no señalizada <input type="radio"/>	Zona afectada no cercada pero señalizada <input type="radio"/>	Zona afectada no cercada ni señalizada <input checked="" type="radio"/>
	Potencial de incendios o explosivos	Existen residuos explosivos y/o combustibles cuyas propiedades se encuentran neutralizadas <input checked="" type="radio"/>	Existen residuos explosivos y/o combustibles almacenados en infraestructuras deterioradas <input type="radio"/>	Existen residuos explosivos y/o combustibles abandonados en áreas cercadas <input type="radio"/>	Existen residuos explosivos y/o combustibles abandonados a la intemperie <input type="radio"/>



PERÚ

Ministerio
del AmbienteDirección de
Evaluación y
Focalización Ambiental

"Año de la Promoción de la Industria Responsable y del Compromiso Climático"

"Decenio de las Personas con Discapacidad en el Perú"

Código de Ficha

F01179

FICHA PARA LA IDENTIFICACIÓN DE PASIVOS AMBIENTALES EN EL SUBSECTOR HIDROCARBUROS

	Aire	Agua superficial	Agua subterránea	Sedimento	Suelo	Efluentes	Emisiones
Nº Muestras Recolectadas:	0	0	0	0	2	0	0
Laboratorio / Número de Informe de laboratorio:	No aplica.	No aplica.	No aplica.	No aplica.	Nº 141512 Envirotest S.A.C.	No aplica.	No aplica.

Observaciones: Ninguna.

Elma Hilario Llamccaya
Unidad de Identificación de Pasivos
Ambientales del Subsector Hidrocarburos
Dirección de Evaluación





PERÚ

Ministerio
del Ambiente

Organismo de Evaluación y
Fiscalización Ambiental - OEFA

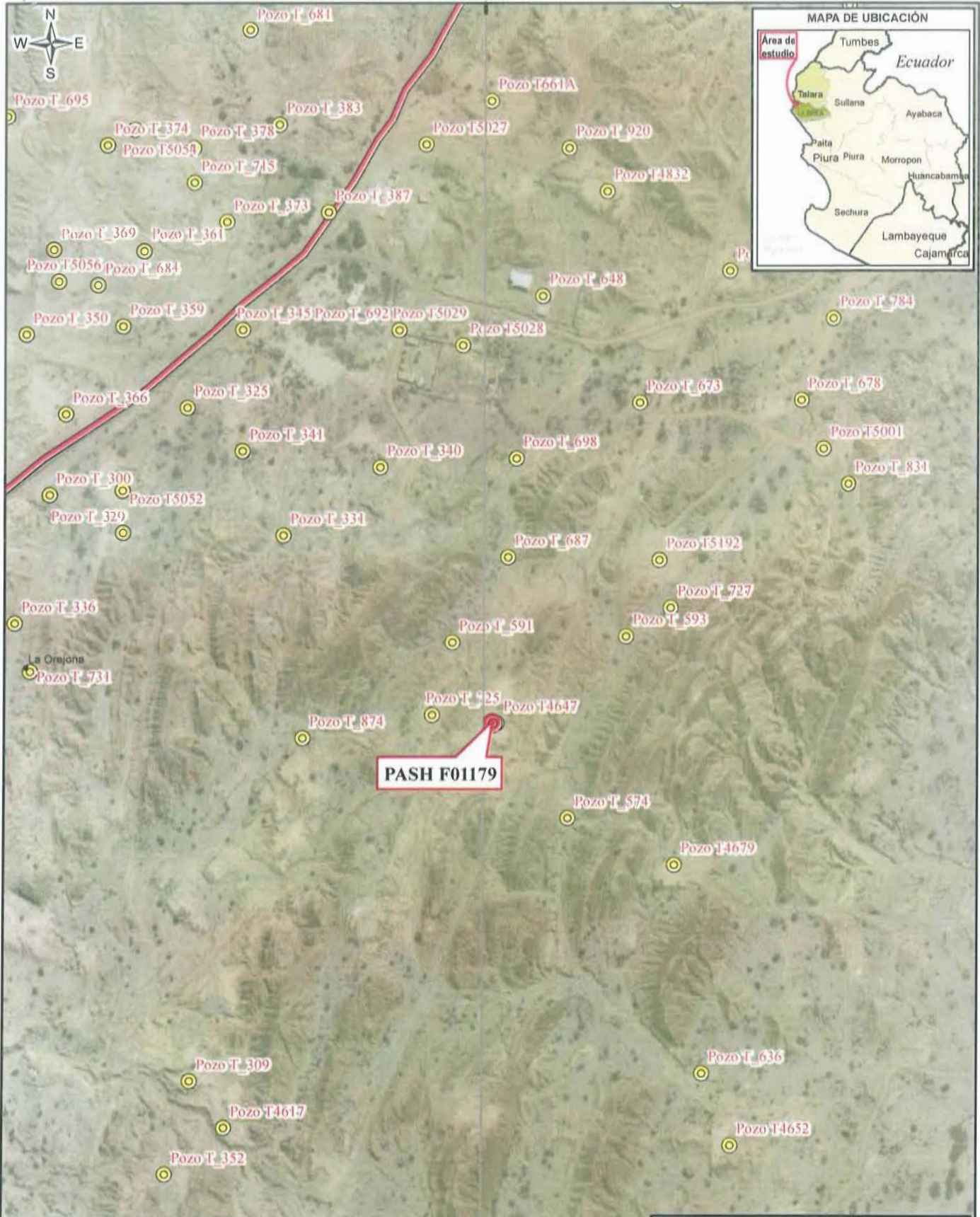
Dirección de Evaluación

"Año de la Promoción de la Industria Responsable y del Compromiso Climático"
"Decenio de las Personas con Discapacidad en el Perú"

ANEXO 3

Mapa de ubicación geográfica

468000



PASH F01179

LEYENDA

- Pasivo Ambiental del Subsector Hidrocarburo (PASH)
- Posibles Pasivos Ambientales
- Red vial
- Lotes petroleros

Tabla de descripción: Datos del Pozo

Ficha OEFA:	Código PERUPETRO:	Código en campo:
F01179	T4647	Pozo T4647

LOTE I

PIURA

Talara

La Brea

PERU Ministerio del Ambiente, Organización de Evaluación y Fiscalización Ambiental, Comisión de Investigación y Sanción

Departamento de Piura, Provincia Talara, Distrito de La Brea

IDENTIFICACIÓN DE PASIVOS AMBIENTALES DEL SUBSECTOR HIDROCARBUROS

Escala: 1 / 6 000
 Datum Horizontal WGS84
 Proyección Transversal de Mercator
 Sistema de Coordenadas: UTM - Zona 17

Elaborado: **SIG OEFA** Fecha: **Noviembre 2014**

Fuente: Cartas Nacionales, escala 1:100 000 - IGN; Imágenes satelitales - Julio 2014, Lotes Petroleros - PERUPETRO - Marzo 2013, Identificación de pasivos - OSINERGMIN - 2009, 2010, Pasivos ambientales - PERUPETRO - 2002.

468000



PERÚ

Ministerio
del Ambiente

Organismo de Evaluación y
Fiscalización Ambiental - OEFA

Dirección de Evaluación

"Año de la Promoción de la Industria Responsable y del Compromiso Climático"
"Decenio de las Personas con Discapacidad en el Perú"

ANEXO 4

Reporte de Monitoreo de Suelo



PERÚ

Ministerio
del AmbienteOrganismo de Evaluación y
Fiscalización Ambiental - OEFA

FICHA SUELO

N° 1057 - SU

"Decenio de las Personas con Discapacidad en el Perú"
"Año de la Promoción de la Industria Responsable y del Compromiso Climático"

REPORTE DE MONITOREO AMBIENTAL EN EL MARCO DE LA IDENTIFICACIÓN DE PASIVOS AMBIENTALES DEL SUBSECTOR HIDROCARBUROS

1. DATOS GENERALES

Actividad	-	Identificación de pasivos ambientales del subsector hidrocarburos en el Lote I - Pozo con código PERUPETRO T4647.
Localidad, distrito, provincia y departamento		Distrito de La Brea, provincia Talara, departamento Piura.

2. DATOS DEL MONITOREO

Fecha inicio (dd-mm-aa)	02 de julio de 2014
Fecha fin (dd-mm-aa)	02 de julio de 2014
Equipo Técnico	Elma Hilario Llamccaya (Dirección de Evaluación) Armando Santillan (Dirección de Evaluación)

Puntos de monitoreo de suelo

N°	Código punto muestreo	Matriz	Fecha	Hora	Coordenadas UTM (Datum WGS84)			Descripción
					Zona	Este	Norte	
1	F01179-SU01	SU	02/07/14	17:45	17	468015	9487068	La muestra de suelo se tomó a 2 m de distancia del casing del Pozo y a una profundidad de 0,20 m de la superficie del suelo.
2	F01179-SU02	SU	02/07/14	18:10	17	468017	9487082	La muestra de suelo se tomó a 14 m de distancia del casing del Pozo y a una profundidad de 0,30 m de la superficie del suelo.

Protocolo de monitoreo

GUÍA PARA MUESTREO DE SUELOS

En el marco del Decreto Supremo N°002-2013-MINAM, Estándares de Calidad Ambiental (ECA) para suelo, aprobado con R.M. N° 085-2014-MINAM-Ministerio del Ambiente.

Parámetros a analizar

Matriz	Parámetros a analizar	Observaciones
Suelo	Fracción de Hidrocarburos F1 (C ₅ -C ₁₀) Fracción de Hidrocarburos F2 (C ₁₀ -C ₂₈) Fracción de Hidrocarburos F3 (C ₂₈ -C ₄₀)	Análisis en Laboratorio TDR N° 1521-LAB-2014





Laboratorio

Envirotest S.A.C.

3. OBSERVACIONES

- El estado de tiempo en la zona se presentó, cielo despejado con vientos fuertes.
- Esta ficha no incluye los resultados analíticos del monitoreo ambiental, por cuanto aún no se cuenta con los reportes de laboratorio.

4. ANEXOS

	Sí	No
Copia de Cadena de Custodia con sello de recepción del laboratorio	x	
Registro fotográfico de cada muestra	x	

FECHA

San Isidro, 17 OCT. 2014

Elma Hilario Llamccaya
EVALUADOR





PERÚ

Ministerio
del Ambiente

Organismo de Evaluación y
Fiscalización Ambiental - OEFA

"Decenio de las Personas con Discapacidad en el Perú"
"Año de la Promoción de la Industria Responsable y del Compromiso Climático"

ANEXO I

Copia de Cadena de Custodia con sello de recepción del laboratorio

CADENA DE CUSTODIA

Agua M.S. X C.A. S.O. Eml. Otro


I.E. N°: 141512

Pág. 1 de 1

DATOS DEL CLIENTE			Obs.
ENVIAR INFORME DE ENSAYO A			
RAZÓN SOCIAL	ORGANISMO DE EVALUACIÓN Y FISCALIZACIÓN AMBIENTAL-OEFA		Envío
	20521286769		
DIRECCIÓN	Av. República de Panamá N° 3442, San Isidro, Lima.		Envío
TELÉFONO	956513985	E-MAIL: simahill@yahoo.es	
CONTACTO	Elma Hilario Llamceaya		Envío
ORDEN DE SERVICIO N°	N° 1521-LAB-2014	COTIZACIÓN N°	
OTRA REFERENCIA			Envío

ENVIAR FACTURA A			ANÁLISIS REQUERIDOS																			
RAZÓN SOCIAL	ORGANISMO DE EVALUACIÓN Y FISCALIZACIÓN AMBIENTAL-OEFA		Número de frasco por punto de muestreo	Fracción de hidrocarburos C ₉ -C ₁₀	Fracción de hidrocarburos C ₁₀ -C ₁₁	Fracción de hidrocarburos C ₁₂ -C ₁₄																
RUC	20521286769																					
DIRECCIÓN	Av. República de Panamá N° 3442, San Isidro, Lima.		Nombre del Proyecto																			
NOMBRE DEL PROYECTO	EVALUACIÓN DE PASIVOS AMBIENTALES																					
PROCEDENCIA	TALARA-PIURA		Indicar con una (X) en los recuadros inferiores, los análisis requeridos por cada muestra																			
N° de muestra	Código de Cliente	Muestreo																				Matriz o Producto
		Fecha (d-m-a)	Hora (24:00)	UTM																		

N° de muestra	Código de Cliente	Fecha (d-m-a)	Hora (24:00)	Matriz o Producto	Ubicación																
1	F01179-SU01	02-07-14	04:50	SUELO		1	X	X	X												
2	F01179-SU02	02-07-14	05:00	SUELO		1	X	X	X												



(a) : Información basada por Recepción de Muestras. (b) MATRIZ Ó PRODUCTO: Salud Ocupacional (S.O.) (Respirables (Resp.), Inhalables (Inha.), Polvos (Polv.), PVC, MCE), Calidad de Aire (C.A.) (PM-10, PM-2.5 (M.V.), PTS, Sol. Cap.), OI res Barrido ICP Otra Técnica
 Agua (A.) (Agua Natural (A. Superficial, A. Subterránea, A. de Manantial, A. Termal, A. de Llaro o Barido), Agua Residual (A.R.) (A. R. Doméstica, A. R. Industrial, A. R. Municipal), Agua de Uso y Consumo Humano (A. de beber, A. de bebida = A. Potable, A. Embotellada, A. de mesa, A. de legumbre artificial), Agua Salina (A. de Mar, A. Salinas, Salmuera), Agua de Fricción (A. de circulación o anti-fuerza, A. de alimentación para calderas, A. de calderas, A. de lubricación, A. para limpieza y refrigeración), Emulsiones (Eml.) (Partículas Isoc., CO₂), Muestra Sólida (M.S.) (Suelo (Sue.), Lodo (Lod.), Sedimento (Sed.))

MUESTREO REALIZADO POR		ANIPROCEDIMIENTO DE MUESTREO	CODIGO DE EQUIPOS UTILIZADOS	OBSERVACIONES
Empresa:	ENVIROTEST SAC			N° 1521-LAB-2014
Responsable:	Elma Hilario Llamceaya			
Firma:	<i>[Firma]</i>			

LABORATORIO: RECEPCIÓN DE MUESTRAS			
Entregado por:	Recibido por:	Origen de los envases de las muestras:	Cliente Envirotest
Fecha (d-m-a):	Hora (24:00):	Fecha (d-m-a):	Hora (24:00):
Firma:	Firma:	Condición de la Muestra:	



PERÚ

Ministerio
del Ambiente

Organismo de Evaluación y
Fiscalización Ambiental - OEFA

"Decenio de las Personas con Discapacidad en el Perú"
"Año de la Promoción de la Industria Responsable y del Compromiso Climático"

ANEXO II

Registro Fotográfico

"Decenio de las Personas con Discapacidad en el Perú"
"Año de la Promoción de la Industria Responsable y del Compromiso Climático"



Fotografía N° 1. Toma de muestra de suelo en el punto F01179-SU01, ubicado a 2 m aproximadamente del Pozo T4647.



Fotografía N° 2. Toma de muestra de suelo en el punto F01179-SU02, ubicado a 14 m aproximadamente del Pozo T4647.



PERÚ

Ministerio
del Ambiente

Organismo de Evaluación y
Fiscalización Ambiental - OEFA

Dirección de Evaluación

"Año de la Promoción de la Industria Responsable y del Compromiso Climático"
"Decenio de las Personas con Discapacidad en el Perú"


ANEXO 5

Informe de ensayo de laboratorio

**INFORME DE ENSAYO N° 141512
CON VALOR OFICIAL**

Nombre del Cliente : ORGANISMO DE EVALUACION Y FISCALIZACION AMBIENTAL - OEFA
Dirección : Av. República de Panamá N° 3542 San isidro - Lima
Solicitado Por : ORGANISMO DE EVALUACION Y FISCALIZACION AMBIENTAL - OEFA
Referencia : TDR N° 1521 - LAB - 2014
Proyecto : Evaluación de Pasivos Ambientales
Procedencia : Talara - Piura
Muestreo Realizado Por : OEFA
Cantidad de Muestra : 2
Producto : Suelo
Fecha de Recepción : 2014/07/10
Fecha de Ensayo : 2014/07/10 al 2014/08/26
Fecha de Emisión : 2014/08/26

Environmental Testing Laboratory S.A.C.


July Zegarra C.
Jefe de Emisión de
Informes


Roxana Rodríguez V.
Jefe de Laboratorio de
Microbiología
C.B.P. N° 7975

Lima-Perú

INFORME DE ENSAYO N° 141512 CON VALOR OFICIAL

Código de Laboratorio	141512-01	141512-02
Código de Cliente	F01179-SU01	F01179-SU02
Fecha de Muestreo	02/07/2014	02/07/2014
Hora de Muestreo (h)	04:50	05:00
Tipo de Producto	Suelo	Suelo

Tipo Ensayo	Unidad	L.C.M.	Resultados	
Cromatográficos				
Hidrocarburos Totales de Petróleo (TPH) F1 (C5 - C10)	mg/Kg	0,6 ^(*)	<0,6	0,8
Hidrocarburos Totales de Petróleo (TPH) F2 (C10 - C28)	mg/Kg	3	21007	35127
Hidrocarburos Totales de Petróleo (TPH) F3 (C28 - C40)	mg/Kg	3	2983	7847

Legenda: L.C.M. = Límite de cuantificación del método, "(*)" = Resolución cuantificable, "—" = No Analizado,

"<" = Menor que el L.C.M. indicado, ">" = Mayor al valor indicado.

* : Los métodos indicados no han sido acreditados por el SNA-INDECOPI.

APENDICE 1 - MUESTRA RECEPCIONADA

Condición de la Muestra : Muestras en buenas condiciones

Plan/procedimiento de muestreo : Reservado por el cliente

APENDICE 2 - CONTROL DE CALIDAD

Tipo Ensayo	Hidrocarburos Totales de Petróleo (TPH) F1 (C5 - C10)	Hidrocarburos Totales de Petróleo (TPH) F2, F3 (C10 - C40)
Cromatografía		
Unidad	mg/Kg	mg/Kg
Lim. de Cuant. del Método (L.C.M)	0,6	3
Blanco de Método (Bk-M)		
Concentración del Bk-M	<0,6	<3
Muestra Control (MC)		
Cono. de la MC (Referencial)	10,0	3013
Recuperación de la MC	104,4	98,8
Criterio de Aceptación y Rechazo		
Blanco de Método (Bk-M)	<LCM	<LCM
Muestra Control (MC)	70-130%	70-130%

Legenda: L.C.M. = Límite de cuantificación del método, "—" = No Analizado, "<" = Menor que el L.C.M. indicado, "/" = No aplica

INFORME DE ENSAYO N° 141512 CON VALOR OFICIAL

APENDICE 3 - MÉTODOS Y REFERENCIAS

Tipo Ensayo	Norma Referencia	Título
Cromatográfico		
Hidrocarburos Totales de Petróleo (TPH)	EPA Method 8015-C	Nonhalogenated Organics by Gas Chromatography
Rango (F1,F2,F3)	Rev. 3, 2007	

SIGLAS: "EPA": U.S. Environmental Protection Agency, Methods for Chemical Analysis.

APENDICE 4 - COMENTARIOS

- Los resultados presentados corresponden sólo a la muestra indicada, según la cadena de custodia correspondiente.
- Estos resultados no deben ser utilizados como una certificación de conformidad con normas del producto.
- El tiempo de custodia de la muestra es de un mes calendario desde la toma de la muestra y dependiendo del parámetro a ser analizado.

Está prohibido la reproducción parcial del presente documento, salvo autorización de Envirotest S.A.C.

**** FIN DEL INFORME ****



PERÚ

Ministerio
del Ambiente

Organismo de Evaluación y
Fiscalización Ambiental - OEFA

Dirección de Evaluación

"Año de la Promoción de la Industria Responsable y del Compromiso Climático"
"Decenio de las Personas con Discapacidad en el Perú"

ANEXO 6

Ficha de información de pozo (fuente: Estudio PERUPETRO)



INFORMACIÓN DE POZO

Pozo	T4647	Área	Negritos	Lote	I
	Coordenada Este			Coordenada Norte	
Cía Operadora	GMP				
Cía Perforación	IPCo				
Prioridad de Abandono					
Fecha de Perforación	13/07/1955	Profundidad total	2412		
Fecha de Completación	13/07/1955	Profundidad efectiva	2412		
Casing de Superficie e Intermedios	8 5/8" 9.5#				
Profundidad de casing de Superficie e Intermedios	26'-10'				
Casing de producción y lanas	4"				
Profundidad de casing de producción y lanas	2357'- 10'				
Intervalos Perforados	2299'- 2286'				
Tope Cemento	Formaciones Salina				
Tipo y Cantidad de Tapones					
Profundidad de tapones					
Tope de Tapones	0	Estado	Abandonado inyector		
Intervalos abiertos		Fecha de último Estado	31/07/1985		
Adecuadamente abandonado	No	Último Servicio de Pozos	Cambio de bomba		
Cumple con Legislación	No	Fecha Último Servicio de Pozos	19/09/1961		
Impacto Ambiental y Seguridad					
Código Intervención	2A	Se encuentra entre Construcciones			
Estado del pozo	ATA	Acceso			
Identificado	Terraplén				
Rx Abandono	<input type="checkbox"/>	Foto	<input type="checkbox"/>		
Observaciones					



PERÚ

Ministerio
del Ambiente

Organismo de Evaluación y
Fiscalización Ambiental - OEFA

Dirección de Evaluación

"Año de la Promoción de la Industria Responsable y del Compromiso Climático"
"Decenio de las Personas con Discapacidad en el Perú"

ANEXO 7

Ficha de identificación de Pasivos Ambientales del OSINERGMIN

Número: 067

Fecha: 13 de agosto de 2009

1. LOCALIZACIÓN

Lote: I

Área de Producción: Yacimiento Negritos

Distrito: La Brea

Provincia: Talara

Región: Piura

Identificación del Pozo según PERUPETRO: T4647

Coordenadas UTM Insitu (Sistema WGS 84)

Zona

Norte

Este

9487068

468015

17

2. DESCRIPCIÓN DEL PASIVO AMBIENTAL

Pozo abandonado con casing corroído al ras del suelo, sin válvulas de cierre y sin tapón. Se observó aproximadamente 10 m² de suelo impactado con hidrocarburos (suelo petrolizado). Asimismo, se evidenció restos de madera y concreto en los alrededores del pozo, no se observó viviendas asentadas. Zona desértica con poca presencia de vegetales en el área de influencia directa como el algarrobo, espino y zapote.

3. REGISTRO FOTOGRÁFICO

4. CAUSA / ORIGEN

Inadecuado abandono de pozo.

5. TIPOS DE PASIVOS AMBIENTALES (Marque con X el que corresponda).

Pozos abandonados	x	Efluentes	
Instalaciones mal abandonadas		Emisiones	
Suelos contaminados	x	Restos o depósitos de residuos	x

6. CATEGORÍA AMBIENTAL (Marque con X el que corresponda).

Contaminación Ambiental	x	Aspectos de interés Humano	
Aspectos Estéticos		Ecológico	

7. TITULAR ACTUAL

Graña y Montero Petrolera S.A.

8. TITULAR (ES) ANTERIOR (ES)

International Petroleum Company, Limited.

9. RESULTADO DE MONITOREOS (En caso aplicable) (Preliminar)

NO APLICA

10. OBSERVACIONES

De acuerdo a la información proporcionada por la empresa Graña y Montero Petrolera S.A., el pozo fue abandonado temporalmente (ATA). Asimismo, de la información proporcionada por PERUPETRO S.A. se conoce que en junio de 1966 se dejó de inyectar agua en forma indefinida.

