



PERÚ

Ministerio
del AmbienteOrganismo de Evaluación y
Fiscalización Ambiental - OEFA

Dirección de Evaluación

"Año de la Promoción de la Industria Responsable y del Compromiso Climático"
"Decenio de las Personas con Discapacidad en el Perú"

INFORME N° 550 - 2014-OEFA/DE-SDCA-CIPASH

ORGANISMO DE EVALUACIÓN Y FISCALIZACIÓN AMBIENTAL SUBDIRECCIÓN DE CALIDAD AMBIENTAL	
RECIBIDO	
31 DIC. 2014	
V*B* _____	Hora: 9:30
Firma _____	

PARA : **CARLOS ALLEN GUILLÉN PANTIGOZO**
Coordinador para la Identificación de Pasivos Ambientales del Subsector Hidrocarburos

DE : **FRANCESCA PINEDA TASAYCO**
Tercero Evaluador para la Identificación de Pasivos Ambientales del Subsector Hidrocarburos

ASUNTO : Identificación de pasivo ambiental del subsector hidrocarburos con código de Ficha OEFA F01903, ubicado en el Lote VII/VI (Ex Lote VI), en el distrito de Lobitos de la provincia Talara del departamento de Piura.

FECHA : San Isidro, 31 DIC. 2014

El presente Informe de identificación de pasivo ambiental del subsector hidrocarburos ha sido elaborado en el marco de la Ley N° 29134 – Ley que regula los pasivos ambientales del subsector hidrocarburos¹ y su Reglamento², así como en aplicación de la Directiva N° 001-2013-OEFA/CD³.

I. OBJETO

1. El presente Informe tiene por objeto comunicar que el pozo mal abandonado (con código PERUPETRO L_300) y las emisiones gaseosas fugitivas, constituyen un pasivo ambiental del subsector hidrocarburos, identificado con código de Ficha OEFA F01903. Este pasivo ambiental se encuentra ubicado en el Lote VII/VI (Ex Lote VI), en el distrito de Lobitos de la provincia Talara del departamento de Piura, el cual fue verificado en campo el 04 de setiembre del 2014.

II. MARCO NORMATIVO

2. Mediante la Ley N° 29134 - Ley que regula los pasivos ambientales del subsector hidrocarburos, se establecen las reglas aplicables a la gestión de los pasivos ambientales en las actividades del subsector hidrocarburos, con la finalidad de reducir o eliminar sus impactos negativos en la salud, la población, el ecosistema circundante y la propiedad.
3. El Artículo 2° de la citada Ley, define a los pasivos ambientales como aquellos pozos e instalaciones mal abandonados, los suelos contaminados, los efluentes, emisiones, restos o depósitos de residuos ubicados en cualquier lugar del territorio nacional, incluyendo el zócalo marino, producidos como consecuencia de operaciones en el subsector hidrocarburos, realizadas por parte de empresas que han cesado sus actividades en el área donde se produjeron dichos impactos.
4. El Numeral 6.3 del Artículo 6° del Reglamento de la Ley N° 29134, aprobado mediante Decreto Supremo N° 004-2011-EM, dispone que la autoridad a cargo de la fiscalización

¹ Publicado en el diario oficial El Peruano el 17 de noviembre de 2007.

² Decreto Supremo N° 004-2011-EM.

³ Directiva N° 001-2013-OEFA/CD - Directiva para la identificación de pasivos ambientales en el subsector hidrocarburos a cargo del OEFA y la Metodología para la Estimación del Nivel de Riesgo de Pasivos Ambientales en el Subsector Hidrocarburos, aprobada con Resolución de Consejo Directivo N° 022-2013-OEFA/CD del 22 de mayo de 2013.

y sanción del cumplimiento de las obligaciones ambientales contenidas en el Reglamento de la Ley N° 29134 es el Organismo Supervisor de la Inversión en Energía y Minería – OSINERGMIN, en tanto no se efectúe la transferencia de funciones de evaluación, supervisión, fiscalización, control y sanción en materia ambiental al Organismo de Evaluación y Fiscalización Ambiental – OEFA, de acuerdo a lo establecido en la Primera Disposición Complementaria Transitoria de la Ley N° 29325 y el Decreto Supremo N° 001-2010-MINAM.

5. Con la finalidad de dar cumplimiento a lo dispuesto en la Ley N° 29325, y dentro del proceso gradual de transferencia de las funciones de las entidades del Gobierno Nacional con competencias en evaluación, supervisión, fiscalización, control y sanción ambiental, mediante Decreto Supremo N° 001-2010-MINAM se aprobó el inicio del proceso de transferencia de las funciones de supervisión, fiscalización y sanción en materia ambiental del OSINERGMIN al OEFA, y posteriormente por medio de la Resolución Ministerial N° 042-2013-MINAM, publicada el 19 de febrero de 2013, el Ministerio del Ambiente precisó que el OEFA es competente para ejercer la función de identificación de pasivos ambientales de hidrocarburos, en el marco de lo establecido en la Ley N° 29134 y su Reglamento.
6. Asimismo, mediante Resolución de Consejo Directivo N° 022-2013-OEFA/CD del 22 de mayo de 2013, se aprobó la Directiva N° 001-2013-OEFA/CD–Directiva para la identificación de pasivos ambientales en el subsector hidrocarburos a cargo del OEFA y la Metodología para la Estimación del Nivel de Riesgo de Pasivos Ambientales en el Subsector Hidrocarburos.

A continuación se detallan las acciones desarrolladas:

III. IDENTIFICACIÓN DE PASIVO AMBIENTAL DEL SUBSECTOR HIDROCARBUROS CON CÓDIGO DE FICHA OEFA F01903

III.1 Revisión Documentaria

7. Entre los años 2001 y 2002, PERUPETRO S.A. (en adelante, PERUPETRO) realizó el estudio denominado "Pasivos Ambientales - Estudio de Pozos ATA, APA y DPA"⁴ (en adelante, Estudio PERUPETRO), evaluándose un total de 8 944 pozos, los cuales fueron clasificados con un código de intervención⁵, para priorizar su abandono o considerarlo dentro de un programa de rehabilitación.
8. De acuerdo al Estudio PERUPETRO, 401 pozos fueron clasificados con los códigos 1A y 1B; sin embargo, se priorizaron los trabajos de abandono de 204 pozos ubicados en los campos del noroeste del Perú, así como los pozos ubicados en el sector Pirín y Ahuallane en Puno, en la medida que representaban un mayor peligro a la seguridad integral de las personas. La ejecución del programa de abandono técnico definitivo de dichos pozos estuvo a cargo de PETROPERÚ S.A. (en adelante, PETROPERÚ), según la autorización dispuesta en el Artículo 6° de la Ley N° 28880 - Ley que autoriza Crédito Suplementario en el Presupuesto del Sector Público para el Año Fiscal 2006 y dicta otras medidas.

⁴ Pozo ATA: Pozo con abandono temporal.

Pozo APA: Pozo con abandono permanente.

Pozo DPA: Pozo abandonado durante la perforación.

⁵ 1A: Pozos que necesitan abandono permanente, por constituir un verdadero peligro a la seguridad integral de las personas.

1B: Pozos que necesitan abandono permanente, porque potencialmente pueden contaminar el ambiente.

1C: Pozos secos, productores de agua, que no contaminan el ambiente y no son un peligro para las personas.

2A: Pozos que de alguna forma debe considerarse su rehabilitación, ya sea para ponerlos en producción o para incluirlos dentro de proyectos de recuperación mejorada.



9. Asimismo, entre los años 2 009 y 2 010, el OSINERGMIN realizó trabajos de identificación de pasivos ambientales del subsector hidrocarburos, identificándose 6 271 pozos, de los cuales 4 634 fueron considerados pasivos ambientales, de acuerdo a los informes números 19853-2009-OS-GFHL/UMAL, 7426-2010-OS-GFHL/UEEL y 13609-2010-OS-GFHL/UPPD del OSINERGMIN. Sin embargo, no todos los pozos identificados y evaluados cumplen con la definición de pasivo ambiental, de acuerdo a lo establecido en el Artículo 2° de la Ley N° 29134 – Ley que regula los Pasivos Ambientales del Subsector Hidrocarburos.
10. De la revisión documentaria, se tiene que el pasivo ambiental evaluado corresponde a un pozo inactivo, considerado en el Estudio PERUPETRO como un pozo ATA con código de intervención 2A; es decir, un pozo con abandono temporal respecto al cual debe considerarse su rehabilitación, ya sea para ponerlo en producción o para incluirlo dentro de proyectos de recuperación mejorada. De acuerdo a dicho estudio, este pozo fue abandonado "por productor de petróleo"; es decir, que fue cerrado mientras se encontraba produciendo, el cual presenta un (01) intervalo perforado y un (01) tapón de rocas cuyo tope del último tapón está a 3 004 pies (913,6 m) de profundidad. Este pozo no cumple con la legislación de la época en la que fue elaborado el Estudio PERUPETRO. Asimismo, en dicho estudio figura como un pozo que no se encuentra adecuadamente abandonado (ver Anexo 6).
11. Según el registro de OSINERGMIN es un pozo ATA con tubería abierta, y afloración de agua y gas. Asimismo, el registro señala que hay presencia de suelo contaminado con hidrocarburos. El área de influencia corresponde a la plataforma del pozo L_300 y 100 m² de su entorno y las vías de acceso (ver Anexo 7).

III.2 Descripción del pasivo ambiental y área circundante

III.2.1 Identificación del área

12. De lo revisado en el Estudio de Impacto Ambiental para el proyecto de "Perforación de 3 022 pozos de desarrollo y Prospección Sísmica 2D de 59 km", aprobado por Resolución Directoral N° 203-2012-MEM/AEE, el área evaluada correspondiente al Lote VII/VI (ex Lote VI) – distrito de Lobitos, Pariñas y La Brea, presenta un clima cálido, muy seco tropical (árido tropical) con escasa precipitación, ubicado en una zona de vida de "Desierto superárido Tropical". En esta zona, la vegetación es muy escasa y se encuentra expuesta a una erosión eólica que se acentúa durante los meses de verano, debido a la presencia y acción combinada de los fuertes vientos provenientes del Sur y Sureste, así como por las altas temperaturas y una baja humedad relativa. La zona donde está ubicado el pozo es una extensa cuenca sedimentaria que se caracteriza por la existencia de varias subcuencas y extensas terrazas marinas escalonadas o "tablazos".
13. El área de influencia presenta un relieve característico de ambientes costeros litorales como colinas, planicies, valles, dunas y amplios sectores cubiertos por un manto de arenas eólicas. La red de drenaje es escasa, existiendo sólo pequeños afloramientos dispersos de tramos muy cortos que se pierden antes de llegar al litoral. Actualmente, los cauces de las quebradas se encuentran llenas de arena, lugar donde ha crecido la vegetación propia del lugar como el algarrobo, faique, sapote, espino, entre otros.

III.2.2 Descripción del pasivo ambiental

14. En la visita realizada por el OEFA el 04 de setiembre del 2 014, se observó el pozo inactivo ubicado en terreno habilitado tipo terraplén, el cual posee acceso vehicular directo. Se visualiza cabezal de pozo que emerge a una altura de 0,6 m desde la

superficie del suelo y está compuesto por una brida de 15 plg que se encuentra unida al casing de 10 plg, el mismo que presenta 2 orificios laterales de 2 plg. Asimismo, se observó que el pozo se encuentra expuesto al ambiente y que no cuenta con elementos de cierre que aseguren su hermetismo. Se percibieron olores característicos a hidrocarburos provenientes del pozo, además de suelo con presencia de hidrocarburos a nivel superficial en los alrededores (ver Anexos 1 y 2).

15. Para la evaluación del área circundante al pozo se realizó un recorrido y exploración del área en mención con la finalidad de determinar la presencia de suelo impregnado con hidrocarburos, estableciéndose de esa manera la ubicación de los puntos de muestreo de suelo, los resultados de las concentraciones de las Fracciones de Hidrocarburos F2 (C₁₀-C₂₈) y F3 (C₂₈-C₄₀) de los reportes de ensayo de laboratorio correspondientes a las muestras de suelo recolectadas no superan las concentraciones establecidas en el Estándar de Calidad Ambiental para Suelo de uso Agrícola aprobado por el Decreto Supremo N° 002-2013-MINAM, evidenciando la presencia de suelo impregnado con hidrocarburos como se detalla en el Ítem III.3.
16. En ese sentido, de la revisión documentaria y evaluación in situ se tiene que el pozo se encuentra mal abandonado, toda vez que no se encuentra herméticamente cerrado ni en condiciones seguras para el abandono, conforme se establece en el Artículo 2° del Decreto Supremo N° 032-2004-EM – Reglamento de las Actividades de Exploración y Explotación de Hidrocarburos⁶.

III.3 Identificación de contaminantes y toma de muestras

III.3.1 Calidad del suelo

17. Producto del recorrido y exploración del área circundante al pozo, se ubicaron dos (02) puntos para la recolección de igual número de muestras puntuales de suelo para su correspondiente análisis en un laboratorio acreditado por INDECOPI. Para la toma de muestra se siguieron los criterios establecidos en la "Guía para Muestreo de Suelos" en el marco del Decreto Supremo N° 002-2013-MINAM, Estándares de Calidad Ambiental (ECA) para suelo, aprobado con R.M. N° 085-2014-MINAM del Ministerio del Ambiente.
18. La descripción y ubicación de los puntos de muestreo de suelo; así como, los parámetros analizados en laboratorio se detallan en la Tabla 1 (ver Anexo 4).

Tabla 1: Puntos de Muestreo

Matriz	Código del punto de muestreo	Parámetros analizados	Descripción	WGS 84 ZONA 17M	
				ESTE (m)	NORTE (m)
Suelo	F01903-SU01	FH F1(C ₆ -C ₁₀)* FH F2 (C ₁₀ -C ₂₈) FH F3 (C ₂₈ -C ₄₀)	La muestra de suelo se tomó a 3,5 m de distancia del casing del Pozo y a una profundidad de 0,3 m de la superficie del suelo.	471034	9508978
Suelo	F01903-SU02	FH F1(C ₆ -C ₁₀)* FH F2 (C ₁₀ -C ₂₈) FH F3 (C ₂₈ -C ₄₀)	La muestra de suelo se tomó a 7,2 m de distancia del casing del Pozo y a una profundidad de 0,35 m de la superficie del suelo.	471026	9508989

* De manera referencial, dado que el ECA considera la Fracción de hidrocarburos F1 (C₅-C₁₀).

FH F1: Fracción de hidrocarburos F1 (C₅-C₁₀).

FH F2: Fracción de hidrocarburos F2 (C₁₀-C₂₈).

FH F3: Fracción de hidrocarburos F3 (C₂₈-C₄₀).

⁶ Decreto Supremo N° 032-2004-EM - Reglamento de las Actividades de Exploración y Explotación de Hidrocarburos.

Artículo 2°.- Definiciones

(...)

"Abandono del Pozo: Trabajos que se efectúan para dejar herméticamente cerrado y en condiciones seguras un Pozo."

(...)

"Año de la Promoción de la Industria Responsable y del Compromiso Climático"
 "Decenio de las Personas con Discapacidad en el Perú"

19. Los resultados obtenidos en laboratorio fueron comparados con el Estándar de Calidad Ambiental para Suelo de uso agrícola (Decreto Supremo N° 002-2013-MINAM), dado que no se ha observado viviendas ni actividad industrial/extractiva en curso en los alrededores a la ubicación del pozo. Se obtuvieron los siguientes resultados de laboratorio (ver Anexo 5):

Tabla 2: Resultado de los análisis fisicoquímicos realizados

Matriz	Código de muestra	Parámetros analizados	Resultado	Unidad	ECA o norma referencial	% que se encuentra por encima del ECA o norma referencial	Laboratorio	Número de informe de ensayo de laboratorio
Suelo	F01903-SU01	FH F1(C ₆ -C ₁₀)*	< 10	mg/kg	200	No supera	AGQ Perú S.A.C.	S-14/25968
Suelo	F01903-SU01	FH F2 (C ₁₀ -C ₂₈)	916	mg/kg	1 200	No supera	AGQ Perú S.A.C.	S-14/25968
Suelo	F01903-SU01	FH F3 (C ₂₈ -C ₄₀)	2 182	mg/kg	3 000	No supera	AGQ Perú S.A.C.	S-14/25968
Suelo	F01903-SU02	FH F1(C ₆ -C ₁₀)*	< 10	mg/kg	200	No supera	AGQ Perú S.A.C.	S-14/25969
Suelo	F01903-SU02	FH F2 (C ₁₀ -C ₂₈)	828	mg/kg	1 200	No supera	AGQ Perú S.A.C.	S-14/25969
Suelo	F01903-SU02	FH F3 (C ₂₈ -C ₄₀)	1 743	mg/kg	3 000	No supera	AGQ Perú S.A.C.	S-14/25969

* De manera referencial, dado que el ECA considera la Fracción de hidrocarburos F1 (C₅-C₁₀).
 FH F1: Fracción de hidrocarburos F1 (C₅-C₁₀).
 FH F2: Fracción de hidrocarburos F2 (C₁₀-C₂₈).
 FH F3: Fracción de hidrocarburos F3 (C₂₈-C₄₀).

20. Los resultados obtenidos muestran la presencia de hidrocarburos en el suelo, correspondiente a la Fracción de hidrocarburos F2 y Fracción de hidrocarburos F3 de las muestras F01903-SU01 y F01903-SU02; sin embargo, sus concentraciones no superan el ECA⁷ para Suelo de uso agrícola.

III.3.2 Monitoreo de emisiones gaseosas fugitivas

21. Durante la evaluación in situ, se percibió organolépticamente olores característicos a hidrocarburos originados por emisiones gaseosas fugitivas provenientes del pozo, por lo cual el 04 de setiembre del 2 014 se realizó el monitoreo para la detección de gases.
22. Para el monitoreo de emisiones gaseosas fugitivas, se tomaron como referencia las recomendaciones del Manual Técnico OSHA: Technical Manual, Section II: Sampling, Measurement Methods and Instruments, Chapter 1 Personal Sampling For Air Contaminants, Chapter 3 Technical Equipment: Direct-Reading Instrumentation for Air Contaminants, debido a la ausencia de una guía de monitoreo nacional para este tipo de emisiones. Se seleccionaron los siguientes parámetros de medición:

7

Ley N° 28611 - Ley General del Ambiente
 Artículo 31.- Del Estándar de Calidad Ambiental

31.1 El Estándar de Calidad Ambiental - ECA es la medida que establece el nivel de concentración o del grado de elementos, sustancias o parámetros físicos, químicos y biológicos, presentes en el aire, agua o suelo, en su condición de cuerpo receptor, que no representa riesgo significativo para la salud de las personas ni al ambiente.

Tabla 3: Parámetros de medición

Matriz	Parámetros
Emisiones gaseosas fugitivas en boca de pozo	<ul style="list-style-type: none"> - Porcentaje de oxígeno en aire (% O₂). - Porcentaje de Límite Inferior de Explosividad⁸ (Lower Explosive Limit - LEL). - Concentración de compuestos orgánicos volátiles (COVs). - Concentración de Sulfuro de hidrógeno (H₂S).

Fuente: Dirección de Evaluación.

23. La descripción y ubicación de los puntos de monitoreo de emisiones gaseosas fugitivas se detallan en la Tabla 4:

Tabla 4: Punto de monitoreo de emisiones gaseosas fugitivas

Matriz	Código del punto de muestreo	Descripción	WGS 84 ZONA 17M	
			ESTE (m)	NORTE (m)
Emisiones gaseosas	F01903-EM01	La medición se realizó en la fuente de emisión, boca del pozo, en tres intervalos de tiempo de 5 minutos cada uno.	471034	9508981
Verificación en alrededores	F01903-VA01	Medición referencial, se realizó un recorrido en el área circundante alrededor del pozo en un radio de 1 a 3 m, con una duración de 10 minutos.	No aplica	No aplica

Fuente: Dirección de Evaluación.

24. De la medición realizada en campo se obtuvieron los siguientes resultados (ver Anexo 6).

Tabla 5: Resultado de los análisis realizados en campo

EQUIPO EMPLEADO			MultiRAE Lite – PGM6208 (Monitor de gases múltiple)											
CODIGO DE PUNTO DE MEDICION	FECHA	HORA DE INICIO	PARAMETROS											
			LEL (%)		O ₂ (%)		H ₂ S (mg/m ³)			COVs (mg/m ³)				
			Min.	Max.	Min.	Max.	Min.	Max.	Prom.	Min.	Max.	Prom.		
F01903-EM01	04/09/2014	16:48	0	0	20,9	20,9	0	0,1*	0	0	0	0	2	0,8
F01903-VA01	04/09/2014	16:34	0	0	20,9	20,9	0	0	0	0	0	0	0	0

* Considerada como concentración no relevante al no ser cuantificada en el promedio de concentraciones de este parámetro.

25. En vista que el monitoreo tuvo por finalidad detectar gases asociados a la presencia del pozo, los valores obtenidos por el equipo detector de gases son considerados referenciales.
26. Los resultados obtenidos en boca de pozo (F01903-EM01) muestran la presencia de COVs y que el Límite Inferior de Explosividad (LEL) alcanza solamente valores de 0% evidenciando que las emisiones gaseosas fugitivas provenientes del pozo están compuestas por una mezcla de gases que no poseen características inflamables. La concentración de H₂S, presenta una pequeña variación respecto a la concentración en boca de pozo y son consideradas no relevantes en esta composición de gases.
27. Los resultados obtenidos en los alrededores a la ubicación del pozo (F01903-VA01) muestran que no se detectó presencia de COVs, ni H₂S; asimismo, los valores para el Límite Inferior de Explosividad (LEL) fue 0% y los niveles de oxígeno en esta área fueron los normales (20,9%), por lo que tampoco existe el peligro de inflamabilidad.

⁸ Porcentaje mínimo, en volumen de un gas que, mezclado con aire a temperatura y presión normales, forma una mezcla inflamable.

28. La estimación del nivel de riesgo se realizará en función a la estructura del pozo mal abandonado y tomando de manera referencial los registros de las mediciones del equipo detector de gases realizados en las emisiones gaseosas fugitivas tomadas en la fuente de emisión y su área circundante.

III.4 Estimación del Nivel de Riesgo

29. La estimación del nivel de riesgo del pasivo ambiental, se evaluó conforme a los lineamientos establecidos en la Metodología para la Estimación del Nivel de Riesgo de Pasivos Ambientales en el Subsector Hidrocarburos aprobada por Resolución de Consejo Directivo N° 022-2013-OEFA/CD.

III.4.1 Salud

Identificación de peligros

30. La presencia de suelo impregnado con hidrocarburo a nivel superficial, puede afectar la salud de la población en caso exista un contacto directo continuo y/o manipulación continua (sin la adecuada protección) con este suelo; asimismo, las emisiones de gases detectadas en la zona evaluada, podrían causar afectación en la salud de la población en caso de ser inhalados en forma continua y prolongada.

Estimación de la probabilidad

31. La probabilidad de ocurrencia de peligros se evaluó in situ y en gabinete, conforme a los lineamientos de la Metodología para la Estimación del Nivel de Riesgo de Pasivos Ambientales en el Subsector Hidrocarburos, conforme al siguiente detalle:

Probabilidad de la ocurrencia	Valor
Debido a la permanente presencia de suelo impregnado con hidrocarburo, a la presencia de emisiones gaseosas fugitivas provenientes del pozo y a las condiciones en las que se encuentra el pozo, se estima que ocurre de manera continua.	5

Fuente: Elaboración propia (Cuadro N° 1 de la Metodología para la Estimación del Nivel de Riesgo de Pasivos Ambientales en el Subsector Hidrocarburos).

Estimación de la consecuencia en la salud

32. La consecuencia en la salud, se evaluó in situ y en gabinete, conforme a los lineamientos establecidos en la Metodología para la Estimación del Nivel de Riesgo de Pasivos Ambientales en el Subsector Hidrocarburos, como se detalla a continuación:

$$\text{Salud} = C + 2(P) + E + \text{Pobl.}$$

Factores	Escenarios	Puntuación
Cantidad (C)	De los resultados de laboratorio se tiene que las muestras no superan el estándar establecido, por lo que la estimación de la puntuación se realizará en base a la estructura del pozo, el cual presenta un peso menor a 5 toneladas.	1

"Año de la Promoción de la Industria Responsable y del Compromiso Climático"
 "Decenio de las Personas con Discapacidad en el Perú"

Factores	Escenarios	Puntuación
Peligrosidad (P)	De los resultados de laboratorio se tiene que el suelo se encuentra impregnado con hidrocarburo y podría generar daños leves y reversibles. Las emisiones gaseosas fugitivas provenientes del pozo, según las mediciones del detector de gases no poseen características inflamables (LEL = 0 %).	2* x (1)
Extensión (E)	Durante la evaluación in situ, se observó que el pozo se encuentra aproximadamente a 1 040 metros de distancia de viviendas en la Periferia de la Localidad de Lobitos.	1
Población potencialmente afectada (Pobl.)**	No hay presencia de viviendas asentadas próximas al área circundante del pozo (menos de 1 km), ni se observa población en los alrededores, por lo que se considera que no hay población potencialmente afectada en forma directa.	1
Total		5

Fuente: Elaboración propia (Cuadros números 2, 3, 4 y 5 de la Metodología para la Estimación del Nivel de Riesgo de Pasivos Ambientales en el Subsector Hidrocarburos).

* La peligrosidad se multiplica por la constante 2 en la sumatoria de factores para el cálculo de la consecuencia.

**La población potencialmente afectada ha sido determinada considerando un radio de hasta 1 km, dado que la mayor distancia en el factor extensión está referida a 1 km.

33. Para la puntuación de 5, le corresponde un valor numérico de 1 (Cuadro N° 11 de la Metodología para la Estimación del Nivel de Riesgo de Pasivos Ambientales en el Subsector Hidrocarburos) para la consecuencia en la salud.

Estimación del nivel de riesgo en la salud

34. De acuerdo a lo señalado en la Metodología para la Estimación del Nivel de Riesgo de Pasivos Ambientales en el Subsector Hidrocarburos, el cálculo para la estimación de riesgo para la salud, se realiza empleando la siguiente ecuación:

$$\text{Riesgo} = \text{Probabilidad} \times \text{Consecuencia}$$

35. Reemplazando los valores obtenidos en esta ecuación tenemos: (5 x 1), el valor del riesgo para la salud es 5, que se interpreta como un nivel de riesgo BAJO de acuerdo a los rangos establecidos en el siguiente cuadro:

Nivel de riesgo en función de la salud, seguridad de la población y calidad del ambiente	Rango del riesgo
Riesgo alto	16 – 25
Riesgo medio	6 – 15
Riesgo bajo	1 – 5

Fuente: Cuadro N° 14 de la Metodología para la Estimación del Nivel de Riesgo de Pasivos Ambientales en el Subsector Hidrocarburos.

III.4.2 Seguridad de la población

Identificación de peligros

36. Las condiciones en las que se encuentra el pozo y su área circundante pueden ocasionar daños a la integridad física de las personas producto de caídas y/o golpes. Asimismo, las emisiones de gases provenientes del pozo podrían originar amagos de incendio.

Estimación de la probabilidad

37. La probabilidad de ocurrencia de peligros se evaluó in situ y en gabinete, conforme a los lineamientos de la Metodología para la Estimación del Nivel de Riesgo de Pasivos Ambientales en el Subsector Hidrocarburos, tal como se detalla a continuación:

Probabilidad de la ocurrencia	Valor
Debido a la permanente presencia de suelo impregnado con hidrocarburo, a la presencia de emisiones gaseosas fugitivas provenientes del pozo y a las condiciones en las que se encuentra el pozo, se estima que ocurre de manera continua.	5

Fuente: Elaboración propia (Cuadro N° 1 de la Metodología para la Estimación del Nivel de Riesgo de Pasivos Ambientales en el Subsector Hidrocarburos).

Estimación de la consecuencia en la seguridad de la población

38. La consecuencia en la seguridad de la población se evaluó in situ y en gabinete, conforme a los lineamientos establecidos en la Metodología para la Estimación del Nivel de Riesgo de Pasivos Ambientales en el Subsector Hidrocarburos, como se detalla a continuación:

$$\text{Seguridad de la población} = \Sigma (\text{Factores})$$

Factores	Escenarios	Puntuación
Accesibilidad	Se observó que la población más cercana se encuentra aproximadamente a 1 040 metros del pozo, por lo que se requiere de un vehículo para el acceso al pozo en evaluación.	2
Potencial de colapso	El cabezal del pozo emerge a una altura de 0,6 m desde la superficie del suelo.	1
Presencia de cercos	El área del pasivo ambiental no se encuentra cercada ni con señalización.	4
Potencial de incendios o explosión	Durante la evaluación in situ, se observó a nivel superficial suelo impregnado con hidrocarburos, cuyas propiedades combustibles se encuentran neutralizadas por el medio. La mezcla de gases provenientes del pozo son considerados como residuos combustibles abandonados a la intemperie.	4
Total		11

Fuente: Elaboración propia (Cuadros números 7, 8, 9 y 10 de la Metodología para la Estimación del Nivel de Riesgo de Pasivos Ambientales en el Subsector Hidrocarburos).

39. Para la puntuación de 11, le corresponde un valor numérico de 3 (Cuadro N° 13 de la Metodología para la Estimación del Nivel de Riesgo de Pasivos Ambientales en el Subsector Hidrocarburos) para la consecuencia en la seguridad de la población.

Estimación del nivel de riesgo en la seguridad

40. De acuerdo a lo señalado en la Metodología para la Estimación del Nivel de Riesgo de Pasivos Ambientales en el Subsector Hidrocarburos, el cálculo para la estimación de riesgo para la seguridad de la población se realiza empleando la siguiente ecuación:

Riesgo = Probabilidad x Consecuencia

41. Reemplazando los valores obtenidos en esta ecuación tenemos: (5 x 3), el valor del riesgo para la seguridad de la población es 15, que se interpreta como un nivel de riesgo MEDIO de acuerdo a los rangos establecidos en el siguiente cuadro:

Determinación del nivel de riesgo

Nivel de riesgo en función de la salud, seguridad de la población y calidad del ambiente	Rango del riesgo
Riesgo alto	16 – 25
Riesgo medio	6 – 15
Riesgo bajo	1 – 5

Fuente: Cuadro N° 14 de la Metodología para la Estimación del Nivel de Riesgo de Pasivos Ambientales en el Subsector Hidrocarburos.

III.4.3 Calidad del Ambiente

Identificación de peligros

42. Existe presencia de hidrocarburos impregnados en el suelo a nivel superficial, que afecta la calidad del suelo y podría ser transportado hacia otras áreas debido a la acción de agentes naturales como las precipitaciones pluviales y/o el viento, existiendo la posibilidad de afectar otros componentes ambientales. Asimismo, se detectaron emisiones gaseosas provenientes del pozo, que podrían contribuir con el efecto invernadero por el aporte a la atmósfera de gases como el metano, el cual representa un peligro potencial en el tiempo.

Estimación de la probabilidad

43. La probabilidad de ocurrencia de peligros se evaluó in situ y en gabinete, conforme a los lineamientos de la Metodología para la Estimación del Nivel de Riesgo de Pasivos Ambientales en el Subsector Hidrocarburos, como se detalla a continuación:

Probabilidad de la ocurrencia	Valor
Debido a la permanente presencia de suelo impregnado con hidrocarburo, a la presencia de emisiones gaseosas fugitivas provenientes del pozo y a las condiciones en las que se encuentra el pozo, se estima que ocurre de manera continua.	5

Fuente: Elaboración propia (Cuadro N° 1 de la Metodología para la Estimación del Nivel de Riesgo de Pasivos Ambientales en el Subsector Hidrocarburos).

Estimación de la consecuencia en la calidad del ambiente

44. La consecuencia en la calidad del ambiente se evaluó in situ y en gabinete, conforme a los lineamientos establecidos en la Metodología para la Estimación del Nivel de Riesgo de Pasivos Ambientales en el Subsector Hidrocarburos, como se detalla a continuación:

$$\text{Calidad del ambiente} = C + 2(P) + E + CM$$

Factores	Escenarios	Puntuación
Cantidad (C)	De los resultados de laboratorio se tiene que las muestras no superan el estandar establecido, por lo que la estimación de la puntuación se realizará en base a la estructura del pozo, el cual presenta un peso menor a 5 toneladas.	1
Peligrosidad (P)	De los resultados de laboratorio se tiene que el suelo se encuentra impregnado con hidrocarburo y podría generar daños leves y reversibles. Las emisiones gaseosas fugitivas provenientes del pozo, según las mediciones del detector de gases no poseen características inflamables (LEL = 0 %).	2* x (1)
Extensión (E)	Durante la evaluación in situ, se observó que el pozo se encuentra aproximadamente a 1 040 metros de distancia de viviendas en la Periferia de la Localidad de Lobitos.	1
Calidad Medio (CM) del	No existe alteración de la calidad del componente suelo por presencia de Fracciones de Hidrocarburos. Las emisiones gaseosas no estarían afectando al componente ambiental aire, en vista de que existe una disminución de la concentración de COVs desde boca de pozo hacia los alrededores.	1
Total		5

Fuente: Elaboración propia (Cuadros números 2, 3, 4 y 6 de la Metodología para la Estimación del Nivel de Riesgo de Pasivos Ambientales en el Subsector Hidrocarburos).

* La peligrosidad se multiplica por la constante 2 en la sumatoria de factores para el cálculo de la consecuencia.

45. Para la puntuación de 5, le corresponde un valor numérico de 1 (Cuadro N° 12 de la Metodología para la Estimación del Nivel de Riesgo de Pasivos Ambientales en el Subsector Hidrocarburos) para la consecuencia en la calidad del ambiente.

Estimación del nivel de riesgo en la calidad del ambiente

46. De acuerdo a lo señalado en la Metodología para la Estimación del Nivel de Riesgo de Pasivos Ambientales en el Subsector Hidrocarburos, el cálculo para la estimación de riesgo para la calidad del ambiente, se realiza empleando la ecuación:

$$\text{Riesgo} = \text{Probabilidad} \times \text{Consecuencia}$$

47. Reemplazando los valores obtenidos en esta ecuación tenemos: (5 x 1), el valor del riesgo para la calidad del ambiente es 5, que se interpreta como un nivel de riesgo BAJO de acuerdo a los rangos establecidos en el siguiente cuadro:

Determinación del nivel de riesgo

Nivel de riesgo en función de la salud, seguridad de la población y calidad del ambiente	Rango del riesgo
Riesgo alto	16 – 25
Riesgo medio	6 – 15
Riesgo bajo	1 – 5

Fuente: Cuadro N° 14 de la Metodología para la Estimación del Nivel de Riesgo de Pasivos Ambientales en el Subsector Hidrocarburos.

IV. CONCLUSIONES

48. Sobre la base de las consideraciones expuestas, es posible formular las siguientes conclusiones:

- (i) El pozo identificado con código PERUPETRO L_300, que presenta emisiones gaseosas fugitivas, califica como un pozo mal abandonado que no se encuentra herméticamente cerrado ni en condiciones seguras, de conformidad con lo establecido en el Decreto Supremo N° 032-2004-EM – Reglamento de las Actividades de Exploración y Explotación de Hidrocarburos.
- (ii) En el área circundante al pozo, existe suelo impregnado con hidrocarburos, según los resultados obtenidos en laboratorio para los parámetros Fracción de Hidrocarburos F2 (C₁₀-C₂₈) y Fracción de Hidrocarburos F3 (C₂₈-C₄₀); sin embargo, las concentraciones registradas no han superado el valor establecido en el Estándar de Calidad Ambiental para suelo de uso agrícola, aprobado por Decreto Supremo N° 002-2013-MINAM.
- (iii) El pozo mal abandonado (Pozo L_300) y las emisiones gaseosas fugitivas provenientes del pozo descritas en la Ficha OEFA F01903, constituyen un pasivo ambiental del subsector hidrocarburos, en la medida que cumplen con la definición de pasivo ambiental del subsector hidrocarburos establecido en el Artículo 2° de la Ley N° 29134 – Ley que Regula los Pasivos Ambientales del Subsector Hidrocarburos.
- (iv) Los resultados de la estimación del nivel de riesgo de este pasivo ambiental determinan que, el nivel de riesgo para la salud es BAJO, el nivel de riesgo para la seguridad de la población es MEDIO y el nivel de riesgo para la calidad del ambiente es BAJO.

V. RECOMENDACIÓN

49. Conforme a las conclusiones expuestas, se recomienda remitir el presente Informe a la Dirección General de Asuntos Ambientales Energéticos del Ministerio de Energía y Minas, para su conocimiento y fines pertinentes.



PERÚ

Ministerio
del Ambiente

Organismo de Evaluación y
Fiscalización Ambiental - OEFA

Dirección de Evaluación

"Año de la Promoción de la Industria Responsable y del Compromiso Climático"
"Decenio de las Personas con Discapacidad en el Perú"

VI. ANEXOS

1. Registro fotográfico.
2. Ficha para la identificación de pasivo ambiental en el subsector hidrocarburo (OEFA).
3. Mapa de ubicación geográfica.
4. Reporte de Monitoreo de Suelo.
5. Informe de ensayo de laboratorio.
6. Reporte de Monitoreo de Emisiones Gaseosas Fugitivas.
7. Ficha de información de pozo (Fuente: Estudio PERUPETRO).
8. Ficha de identificación de Pasivos Ambientales del OSINERGMIN.

Atentamente,

FRANCHESCA PINEDA TASAYCO
Tercero Evaluador para la Identificación de
Pasivos Ambientales del Subsector
Hidrocarburos



PERÚ

Ministerio
del Ambiente

Organismo de Evaluación y
Fiscalización Ambiental - OEFA

Dirección de Evaluación

"Año de la Promoción de la Industria Responsable y del Compromiso Climático"
"Decenio de las Personas con Discapacidad en el Perú"

ANEXOS



PERÚ

Ministerio
del Ambiente

Organismo de Evaluación y
Fiscalización Ambiental - OEFA

Dirección de Evaluación

"Año de la Promoción de la Industria Responsable y del Compromiso Climático"
"Decenio de las Personas con Discapacidad en el Perú"

ANEXO 1

Registro fotográfico

"Año de la Promoción de la Industria Responsable y del Compromiso Climático"
"Decenio de las Personas con Discapacidad en el Perú"



Fotografía N° 1. Cabezal del pozo que emerge 0,6 m desde el nivel de suelo y que está compuesto por brida unida al casing.




Fotografía N° 2. Vista panorámica del pozo L_300.

"Año de la Promoción de la Industria Responsable y del Compromiso Climático"
"Decenio de las Personas con Discapacidad en el Perú"



Fotografía N° 3. Toma de muestra de suelo en el punto F01903-SU01, ubicado a 3,5 m del Pozo L_300.



Fotografía N° 4. Medición de emisiones fugitivas en boca de Pozo L_300.



PERÚ

Ministerio
del Ambiente

Organismo de Evaluación y
Fiscalización Ambiental - OEFA

Dirección de Evaluación

"Año de la Promoción de la Industria Responsable y del Compromiso Climático"
"Decenio de las Personas con Discapacidad en el Perú"

ANEXO 2

Ficha para la identificación de pasivo ambiental en el subsector
hidrocarburo (OEFA)



FICHA PARA LA IDENTIFICACIÓN DE PASIVOS AMBIENTALES EN EL SUBSECTOR HIDROCARBUROS

Fecha de la visita: 04-sep-14 Hora de la visita: 16:32 Nombre del evaluador: Franchesca Pineda Tasayco Dirección / Unidad: OEFA - DE

I. IDENTIFICACIÓN Y UBICACIÓN

Localidad: Lobitos Código PERUPETRO: L_300 Estado Tiempo: Lluvioso Soleado Nublado
 Distrito: Lobitos (Descripción) Cielo totalmente despejado con vientos moderados hacia el norte.
 Provincia: Talara
 Región: Piura

Lote Nombre: VII/VI (Ex Lote VI)
 Proyecto Área de operación: L_300
 Otros

Coordenadas	Datum Geodésico:	Zona:	Norte:	Este	Altitud (m):	Precisión (m):
UTM	WGS84	17	9508981	471034	34	± 3

Breve Descripción de la zona:

El área en evaluación se encuentra en zona de quebrada seca, con relieve predominantemente plano y con presencia de colinas bajas y elevadas, planicies, valles, dunas y amplios sectores cubiertos por un manto de arenas eólicas, sin un uso productivo actual. La escasa vegetación de la zona está dispersa, siendo característicos el algarrobo, faique, sapote, espino, entre otros. Corresponde a la zona de vida de desierto superarido premontano tropical y clima cálido muy seco.

II. DESCRIPCIÓN DEL POSIBLE PASIVO AMBIENTAL

Tipo de	Pozo Abandonado <input checked="" type="radio"/>	Instalaciones mal Abandonadas <input type="radio"/>	Suelos Contaminados con Efluente o Derrame <input type="radio"/>	Emissiones <input checked="" type="radio"/>	Restos de Residuos <input type="radio"/>	Otros: -
---------	--	---	--	---	--	----------

Descripción del Pasivo Ambiental:

El pozo L_300 está ubicado en terreno habilitado tipo terraplén, el cual posee acceso vehicular directo. Se visualiza cabezal de pozo que emerge a una altura de 0,6 m desde la superficie del suelo y está compuesto por una brida de 15 plg que se encuentra unida al casing de 10 plg, el mismo que presenta 2 orificios laterales de 2 plg. Asimismo, se observó que el pozo se encuentra expuesto al ambiente y que no cuenta con elementos de cierre que aseguren su hermetismo. Se percibieron olores característicos a hidrocarburos provenientes del pozo, además de suelo con presencia de hidrocarburos a nivel superficial en los alrededores

Área afectada aprox. (m2): 180

Profundidad aproximada del área afectada (m): 0.35

III. ACTIVIDADES QUE SE REALIZAN DENTRO DEL ÁREA DE INFLUENCIA

Actividades económicas:	Industrial <input type="checkbox"/>	Comercial <input type="checkbox"/>	Agropecuaria <input checked="" type="checkbox"/>	Otros: -
Actividades recreativas:	Natación <input type="checkbox"/>	Caza <input type="checkbox"/>	Campo deportivo <input type="checkbox"/>	Otros: -

IV. SITUACIÓN DEL ENTORNO

Entorno	Distancia aprox. (m)	Descripción
Viviendas	1040	Periferia de la Localidad de Lobitos.
Infraestructura vial	24	Trocha carrozable.
Infraestructura urbana	-	No se observó en un radio de 200 m.
Áreas Agrícolas o Ganaderas	-	No se observó en un radio de 200 m.
Explotación forestal	-	No se observó en un radio de 200 m.
Bosque y/o Vegetación Natural	45	Vegetación arbórea y arbustiva propia de la zona.
Especies y Ecosistemas en Protección	-	No se observó en un radio de 200 m.
Otros	-	Ninguna.

Observaciones Ninguna.

V. SITUACIÓN DEL AGUA (En caso de existir impacto al agua, a una distancia de hasta 100 m)

Cuerpo de agua cercano: No Nombre del cuerpo de agua: Ninguna.
 Distancia aproximada (m) No determinado. Volumen o caudal aproximado: No determinado.

[Handwritten signature]





FICHA PARA LA IDENTIFICACIÓN DE PASIVOS AMBIENTALES EN EL SUBSECTOR HIDROCARBUROS

Descripción del cuerpo de agua: Ninguna.

Uso del agua: Ninguna.

VI. INFORMACIÓN COMPLEMENTARIA A LA DESCRIPCIÓN DEL PASIVO AMBIENTAL

Infraestructura encontrada (En caso de)	Campamentos, oficinas, talleres <input type="checkbox"/>	Caminos, pistas de aterrizaje, líneas férreas <input type="checkbox"/>	Líneas eléctricas <input type="checkbox"/>	Maquinaria pesada <input type="checkbox"/>
	Plantas de procesos abandonadas <input type="checkbox"/>	Generadores y transformadores eléctricos <input type="checkbox"/>	Otros -	

Descripción de infraestructura: Ninguna.

Tipo de Residuo (En caso de existir)	Material de desbroce <input type="checkbox"/>	Chatarra <input type="checkbox"/>	Industrial <input type="checkbox"/>	Desmante <input type="checkbox"/>	Escoria <input type="checkbox"/>	Construcción <input type="checkbox"/>	Otros: -
--------------------------------------	---	-----------------------------------	-------------------------------------	-----------------------------------	----------------------------------	---------------------------------------	----------

Descripción de los residuos, en caso de existir (Volumen, etc.): Ninguna.

CALIDAD AMBIENTAL	CANTIDAD	Componente ambiental	Cantidad de contaminante que se encuentre mayor a 1% hasta 10% sobre el ECA o norma referencial <input type="radio"/>	Cantidad de contaminante que se encuentre mayor a 10% hasta 50% sobre el ECA o norma referencial <input type="radio"/>	Cantidad de contaminante que se encuentre mayor a 50% hasta 100% sobre el ECA o norma referencial <input type="radio"/>	Cantidad de contaminante que se encuentre mayor al 100% sobre el ECA o norma referencial <input type="radio"/>
		Infraestructura o residuos	Menor a 5 toneladas <input checked="" type="radio"/>	Entre 5 a 49 toneladas <input type="radio"/>	Entre 50 a 500 toneladas <input type="radio"/>	Mayor a 500 toneladas <input type="radio"/>
	Peligrosidad	Daños leves y reversibles <input checked="" type="radio"/>	Combustible <input type="radio"/>	Explosiva, inflamable, corrosiva <input type="radio"/>	Muy inflamable, muy tóxica, causa efectos irreversibles inmediatos <input type="radio"/>	
	Extensión	Presencia de población en un radio mayor a 1 km <input checked="" type="radio"/>	Presencia de población en un radio de 0,5 a 1 km <input type="radio"/>	Presencia de población en un radio menor de 0,5 km <input type="radio"/>	Presencia de población adyacente, localizada en el mismo lugar del pasivo <input type="radio"/>	
	Calidad del Medio	Pasivo ambiental que no afecte a los componentes ambientales <input checked="" type="radio"/>	Pasivo ambiental que se encuentre afectando en un componente ambiental, en al menos un parámetro establecido en el ECA o normal referencial <input type="radio"/>	Pasivo ambiental que se encuentre afectando en dos componentes ambientales, en al menos un parámetro por componente afectado establecido en el ECA o normal referencial <input type="radio"/>	Pasivo ambiental que se encuentre afectando dos o más componentes ambientales y dos o más parámetros por componente afectado establecido en el ECA o normal referencial <input type="radio"/>	

SALUD	Población afectada	Menor a 5 personas <input checked="" type="radio"/>	De 5 a 50 personas <input type="radio"/>	De 50 a 100 personas <input type="radio"/>	Más de 100 personas <input type="radio"/>
-------	--------------------	---	--	--	---

SEGURIDAD DE LA POBLACIÓN	Accesibilidad	Para llegar se requiere de un vehículo de transporte (bote, helicóptero, avión) <input type="radio"/>	En vehículo, seguido de distancia corta a pie (mayor a 1 km) <input checked="" type="radio"/>	Recorrido largo a pie en vía no demarcada (mayor de 1 km) <input type="radio"/>	Adyacente a áreas pobladas, corta distancia a pie (menos de 1 km) <input type="radio"/>
	Potencial de colapso	Instalaciones con cimentación deteriorada y con construcciones deterioradas a nivel del suelo (menor a 1,5 m) <input checked="" type="radio"/>	Instalaciones con cimentación deteriorada y con construcciones inestables de poca elevación (entre 1,5 y 2,5 m de altura) <input type="radio"/>	Instalaciones con cimentación deteriorada y con construcciones inestables y elevadas (mayor a 2,5 m de altura) <input type="radio"/>	Instalaciones con cimentación deteriorada y con construcciones inestables y elevadas, con potencial caída de escombros (mayor a 2,5 m de altura) potencial caída de escombros <input type="radio"/>
	Presencia de cercos	Zona afectada con cercos y señales, ambos deteriorados <input type="radio"/>	Zona afectada cercada y no señalizada <input type="radio"/>	Zona afectada no cercada pero señalizada <input type="radio"/>	Zona afectada no cercada ni señalizada <input checked="" type="radio"/>
	Potencial de incendios o explosivos	Existen residuos explosivos y/o combustibles cuyas propiedades se encuentran neutralizadas <input type="radio"/>	Existen residuos explosivos y/o combustibles almacenados en infraestructuras deterioradas <input type="radio"/>	Existen residuos explosivos y/o combustibles abandonados en áreas cercadas <input type="radio"/>	Existen residuos explosivos y/o combustibles abandonados a la intemperie <input checked="" type="radio"/>



FICHA PARA LA IDENTIFICACIÓN DE PASIVOS AMBIENTALES EN EL SUBSECTOR HIDROCARBUROS

Nº Muestras Recolectadas:	Aire	Agua superficial	Agua subterránea	Sedimento	Suelo	Efluentes	Emisiones
	0	0	0	0	2	0	1
Laboratorio / Número de informe de laboratorio:	No aplica	No aplica	No aplica	No aplica	AGQ Perú / S-14/25968, S-14/25969	No aplica	FICHA EMISIONES GASEOSAS N°166-EM

Observaciones: Los resultados obtenidos muestran la presencia de hidrocarburos en el suelo, correspondiente a la Fracciones de Hidrocarburos F2 y F3; sin embargo, su concentración no supera el ECA para suelo de uso agrícola. La población potencialmente afectada ha sido determinada considerando un radio de hasta 1 km, dado que la mayor distancia en el factor de extensión está referida a 1 km.

Franchesca Pineda Tasayco
Unidad de Identificación de Pasivos
Ambientales del Subsector Hidrocarburos
Dirección de Evaluación





PERÚ

Ministerio
del Ambiente

Organismo de Evaluación y
Fiscalización Ambiental - OEFA

Dirección de Evaluación

"Año de la Promoción de la Industria Responsable y del Compromiso Climático"
"Decenio de las Personas con Discapacidad en el Perú"

ANEXO 3

Mapa de ubicación geográfica



PASH F01903

LOTE VI/VI (EX LOTE VI)
PIURA
Talam
Lobitos

LEYENDA

- Pasivo Ambiental del Subsector Hidrocarburo (PASH)
- Posibles Pasivos Ambientales
- Red vial
- Lotes petroleros

Tabla de descripción: Datos del Pozo

Ficha OEFA:	Código PERUPETRO:	Código en campo:
F01903	L_300	Pozo L_300

Ministerio del Ambiente
 Organismo de Evaluación y Fiscalización Ambiental
 Comisión de Promoción

Departamento de Piura, Provincia Talam, Distrito de Lobitos

IDENTIFICACIÓN DE PASIVOS AMBIENTALES DEL SUBSECTOR HIDROCARBUROS

Escala: 1 / 6 000
 Datum Horizontal: UTM
 Proyección Transversa de Mercator
 Sistema de Coordenadas: UTM_Zona 17

Elaborado: **SIG OEFA** Fecha: **Noviembre 2014**

Fuente: Cartas Nacionales, escala 1:100 000 - IGN; Imágenes satelitales - Julio 2014; Lotes Petroleros - PERUPETRO - Marzo 2013; Identificación de pasivos - OSINERGMIN - 2009, 2010; Pasivos ambientales - PERUPETRO - 2002.



PERÚ

Ministerio
del Ambiente

Organismo de Evaluación y
Fiscalización Ambiental - OEFA

Dirección de Evaluación

"Año de la Promoción de la Industria Responsable y del Compromiso Climático"
"Decenio de las Personas con Discapacidad en el Perú"

ANEXO 4

Reporte de Monitoreo de Suelo



PERÚ

Ministerio
del AmbienteOrganismo de Evaluación y
Fiscalización Ambiental - OEFA

FICHA SUELO

N° 1296-SU

"Decenio de las Personas con Discapacidad en el Perú"
"Año de la Promoción de la Industria Responsable y del Compromiso Climático"

REPORTE DE MONITOREO AMBIENTAL EN EL MARCO DE LA IDENTIFICACIÓN DE PASIVOS AMBIENTALES DEL SUBSECTOR HIDROCARBUROS

1. DATOS GENERALES

Actividad	Identificación de pasivos ambientales del subsector hidrocarburos en el Lote VII/VI (ex Lote VI) – Pozo con código PERUPETRO L_300.
Localidad, distrito, provincia y departamento	Distrito de Lobitos, provincia Talara, departamento Piura.

2. DATOS DEL MONITOREO

Fecha inicio (dd-mm-aa)	04 – 09 – 14
Fecha fin (dd-mm-aa)	04 – 09 – 14
Equipo Técnico	FRANCHESCA PINEDA TASAYCO (Dirección de Evaluación) RAFAHEL VERA TTITO (Dirección de Evaluación)

Puntos de monitoreo de suelo

N°	Código punto muestreo	Matriz	Fecha	Hora	Coordenadas UTM (Datum WGS84)			Descripción
					Zona	Este	Norte	
1	F01903-SU01	SU	04/09/14	16:56	17	471034	9508978	La muestra de suelo se tomó a 3,5 m de distancia del casing del Pozo y a una profundidad de 0,3 m de la superficie del suelo.
2	F01903-SU02	SU	04/09/14	17:05	17	471026	9508989	La muestra de suelo se tomó a 7,2 m de distancia del casing del Pozo y a una profundidad de 0,35 m de la superficie del suelo.

Protocolo de monitoreo

GUÍA PARA MUESTREO DE SUELOS

En el marco del Decreto Supremo N°002-2013-MINAM, Estándares de Calidad Ambiental (ECA) para suelo, aprobado con R.M. N° 085-2014-MINAM-Ministerio del Ambiente.

Parámetros a analizar

Matriz	Parámetros a analizar	Observaciones
Suelo	Fracción de Hidrocarburos F1 (C ₅ -C ₁₀) Fracción de Hidrocarburos F2 (C ₁₀ -C ₂₈) Fracción de Hidrocarburos F3 (C ₂₈ -C ₄₀)	Análisis en Laboratorio TDR N° 2112-LAB-2014





PERÚ

Ministerio del Ambiente

Organismo de Evaluación y Fiscalización Ambiental - OEFA

"Decenio de las Personas con Discapacidad en el Perú"
"Año de la Promoción de la Industria Responsable y del Compromiso Climático"

Laboratorio

AGQ Perú S.A.C.

3. OBSERVACIONES


- El estado del tiempo en la zona se presentó soleado, con cielo totalmente despejado con vientos moderados hacia el norte.
- Esta ficha no incluye los resultados analíticos del monitoreo ambiental, por cuanto aún no se cuenta con los reportes de laboratorio.

4. ANEXOS

	Sí	No
Copia de Cadena de Custodia con sello de recepción del laboratorio	X	
Registro fotográfico de cada muestra	X	

FECHA

San Isidro, 20 OCT. 2014



 FRANCESCA PINEDA TASAYCO
 EVALUADORA





PERÚ

Ministerio
del Ambiente

Organismo de Evaluación y
Fiscalización Ambiental - OEFA

"Decenio de las Personas con Discapacidad en el Perú"
"Año de la Promoción de la Industria Responsable y del Compromiso Climático"

ANEXO I

Copia de Cadena de Custodia con sello de recepción del laboratorio



PERÚ

Ministerio
del Ambiente

Organismo de Evaluación y
Fiscalización Ambiental - OEFA

"Decenio de las Personas con Discapacidad en el Perú"
"Año de la Promoción de la Industria Responsable y del Compromiso Climático"

ANEXO II

Registro Fotográfico



PERÚ

Ministerio
del Ambiente

Organismo de Evaluación y
Fiscalización Ambiental - OEFA

"Decenio de las Personas con Discapacidad en el Perú"
"Año de la Promoción de la Industria Responsable y del Compromiso Climático"



Fotografía N° 1. Toma de muestra de suelo en el punto F01903-SU01, ubicado a 3,5 m aproximadamente del Pozo L_300.



Fotografía N° 2. Toma de muestra de suelo en el punto F01903-SU02, ubicado a 7,2 m aproximadamente del Pozo L_300.



PERÚ

Ministerio
del Ambiente

Organismo de Evaluación y
Fiscalización Ambiental - OEFA

Dirección de Evaluación

"Año de la Promoción de la Industria Responsable y del Compromiso Climático"
"Decenio de las Personas con Discapacidad en el Perú"

ANEXO 5

Informe de ensayo de laboratorio

INFORME DE ENSAYO


Nº de Referencia:	S-14/25968	Registrada en:	AGQ Perú	Cliente:	OEFA
Análisis:	S-2000 (TPHs C5-C40_a) (PE)	Centro Análisis:	AGQ España	Domicilio:	AV. REPUBLICA DE PANAMA 3542 SAN ISIDRO LIMA
Tipo Muestra:	SUELOS RD	Fecha Toma Muestra:	04/09/2014	Cod Cliente:	106327
Lugar de Muestreo:	LOBITOS - TALARA - PIURA	Fecha Recepción:	08/09/2014	Contrato:	PE14-0228-AMB
Punto de Muestreo:	F01903-SU01	Fecha Inicio:	11/09/2014	Cliente tercero:	
Muestreado por:	Cliente	Fecha Fin:	10/10/2014	PNT Muestreo	
Descripción:	TDR N° 2112 / F01903-SU01	Lote:			

A continuación se expone el Informe de Ensayo y Anexo Técnico asociados a la muestra, en los cuales se pueden consultar toda la información relacionada con los ensayos realizados.

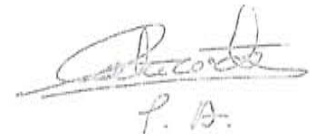
Los Resultados emitidos en este informe, no han sido corregidos con factores de recuperación. Siguiendo el protocolo recogido en nuestro manual de calidad, AGQ guardará bajo condiciones controladas la muestra durante un periodo determinado después de la finalización del análisis. Una vez transcurrido este periodo, la muestra será eliminada. Si desea información adicional o cualquier aclaración, no dude en ponerse en contacto con nosotros.



Mª del Mar Del Valle García
Resp. Lab. Orgánico



Yoel Iñigo CQP 826
Resp. Lab. Inorgánico



Mercedes Naranjo Vasco
Resp. Lab. Inorgánico

Fecha Emisión 14/10/14

Observaciones:

HORA DE MUESTREO: 16:56 H.

Autorizaciones - Homologaciones

EMPRESA COLABORADORA MINISTERIO MEDIO AMBIENTE. - AUTORIZACION POR PARTE CONSEJERIA AGRICULTURA DE LA JUNTA DE ANDALUCIA. - ENTIDAD COLABORADORA DE LA CONSEJERIA MEDIO AMBIENTE DE LA JUNTA DE ANDALUCIA (ECCMA). - AUTORIZACION DE LA CONSEJERIA AGRICULTURA DE LA COMUNIDAD VALENCIANA. - HOMOLOGACION DE LA CONSEJERIA AGRICULTURA DE CASTILLA LA MANCHA

INFORME DE ENSAYO

Nº de Referencia:	S-14/25968	Tipo Muestra:	SUELOS RD
Descripción:	TDR Nº 2112 / F01903-SU01	Fecha Fin:	10/10/2014

RESULTADOS ANALITICOS

Parámetro	Resultado	Unidades	CMA
Características Básicas			
Humedad	1,51	%	

Nota: L.D.T.: Límite de Determinación. SP: sólo parental. Los Resultados de este informe solo afectan a la muestra tal como es recibida en el laboratorio. Queda prohibida la reproducción parcial de este informe sin la aprobación por escrito del laboratorio. Las incertidumbres (expresadas como +/-2s) están recogidas en el anexo técnico adjunto. Los parámetros marcados con asterisco (*) no están incluidos en el Alcance de Acreditación. El cliente proporciona todos los datos asociados a la Toma de Muestras, cuando esta ha sido realizada por él. N/A: No Aplica. El método de análisis de multiresiduos no es el más adecuado para la determinación de S elemental, los valores obtenidos deben ser considerados como semicuantitativos y orientativos

INFORME DE ENSAYO

Nº de Referencia:	S-14/25968	Tipo Muestra:	SUELOS RD
Descripción:	TDR Nº 2112 / F01903-SU01	Fecha Fin:	10/10/2014

RESULTADOS ANALITICOS

Parámetro	Resultado	Unidades	CMA	Parámetro	Resultado	Unidades	CMA
Hidrocarburos							
Hidrocarb Totales >C10-C28	916	mg/Kg		Hidrocarb Totales >C28-C40	2182	mg/Kg	
Hidrocarb Totales >C6-C10	< 10	mg/Kg		* Hidrocarburos Totales C5-C10	< 10	mg/Kg	
* Hidrocarb Totales >C5-C40	3098	mg/Kg		* Hidrocarburos Totales C5	< 10	mg/Kg	

Nota: L.D.T.: Límite de Determinación. SP: sólo parental. Los Resultados de este informe solo afectan a la muestra tal como es recibida en el laboratorio. Queda prohibida la reproducción parcial de este informe sin la aprobación por escrito del laboratorio. Las incertidumbres (expresadas como +/-2s) están recogidas en el anexo técnico adjunto. Los parámetros marcados con asterisco (*) no están incluidos en el Alcance de Acreditación. El cliente proporciona todos los datos asociados a la Toma de Muestras, cuando esta ha sido realizada por él. N/A: No Aplica. El método de análisis de multiresiduos no es el más adecuado para la determinación de S elemental, los valores obtenidos deben ser considerados como semicuantitativos y orientativos

INFORME DE ENSAYO

Nº de Referencia:	S-14/25968	Tipo Muestra:	SUELOS RD
Descripción:	TDR Nº 2112 / F01903-SU01	Fecha Fin:	10/10/2014

ANEXO TECNICO

Parámetro	PNT	Técnica	Incert	Rango (1)
Características Básicas				
Humedad	PE-980	Gravimetría	±7%	0,1 - 50 %

Nota: L.D.T.: Límite de Determinación. SP: sólo parental. Los Resultados de este informe solo afectan a la muestra tal como es recibida en el laboratorio. Queda prohibida la reproducción parcial de este informe sin la aprobación por escrito del laboratorio. Las incertidumbres (expresadas como $\pm 2s$) están recogidas en el anexo técnico adjunto. Los parámetros marcados con asterisco (*) no están incluidos en el Alcance de Acreditación. El cliente proporciona todos los datos asociados a la Toma de Muestras, cuando esta ha sido realizada por él. N/A: No Aplica. El método de análisis de multiresiduos no es el más adecuado para la determinación de S elemental, los valores obtenidos deben ser considerados como semicuantitativos y orientativos

INFORME DE ENSAYO

Nº de Referencia: S-14/25968	Tipo Muestra: SUELOS RD
Descripción: TDR Nº 2112 / F01903-SU01	Fecha Fin: 10/10/2014

ANEXO TECNICO

Parámetro	Incert	Rango (1)	Parámetro	Incert	Rango (1)
Hidrocarburos					
PNT: PE-649 (EPA 8015D)					
		Técnica	Cromat CG FID/ECD		
Hidrocarb Totales >C10-C28	±27%	10 - 20000 mg/Kg	Hidrocarb Totales >C28-C40	±27%	10 - 20000 mg/Kg
Hidrocarb Totales >C6-C10	±27%	10 - 20000 mg/Kg	* Hidrocarburos Totales C5-C10	-	10 - 20000 mg/Kg
* Hidrocarb Totales >C5-C40	-	10 - 30000 mg/Kg	* Hidrocarburos Totales C5	-	10 - 20000 mg/Kg

Nota: L.D.T.: Límite de Determinación. SP: sólo parental. Los Resultados de este informe solo afectan a la muestra tal como es recibida en el laboratorio. Queda prohibida la reproducción parcial de este informe sin la aprobación por escrito del laboratorio. Las incertidumbres (expresadas como +/-2s) están recogidas en el anexo técnico adjunto. Los parámetros marcados con asterisco (*) no están incluidos en el Alcance de Acreditación. El cliente proporciona todos los datos asociados a la Toma de Muestras, cuando esta ha sido realizada por él. N/A: No Aplica. El método de análisis de multiresiduos no es el más adecuado para la determinación de S elemental, los valores obtenidos deben ser considerados como semicuantitativos y orientativos

(1) El rango mínimo se corresponde con el límite de Determinación, a partir del cual cuantificamos.

INFORME DE ENSAYO

Nº de Referencia:	S-14/25969	Registrada en:	AGQ Perú	Cliente:	OEFA
Análisis:	S-2000 (TPHs C5-C40_a) (PE)	Centro Análisis:	AGQ España	Domicilio:	AV. REPUBLICA DE PANAMA 3542 SAN ISIDRO LIMA
Tipo Muestra:	SUELOS RD	Fecha Toma Muestra:	04/09/2014	Cod Cliente:	106327
Lugar de Muestreo:	LOBITOS - TALARA - PIURA	Fecha Recepción:	08/09/2014	Contrato:	PE14-0228-AMB
Punto de Muestreo:	F01903-SU02	Fecha Inicio:	11/09/2014	Cliente tercero:	
Muestreado por:	Cliente	Fecha Fin:	07/10/2014	PNT Muestreo	
Descripción:	TDR N° 2112 / F01903-SU02	Lote:			

A continuación se expone el Informe de Ensayo y Anexo Técnico asociados a la muestra, en los cuales se pueden consultar toda la información relacionada con los ensayos realizados.


Los Resultados emitidos en este informe, no han sido corregidos con factores de recuperación. Siguiendo el protocolo recogido en nuestro manual de calidad, AGQ guardará bajo condiciones controladas la muestra durante un periodo determinado después de la finalización del análisis. Una vez transcurrido este periodo, la muestra será eliminada. Si desea información adicional o cualquier aclaración, no dude en ponerse en contacto con nosotros.


 P.A.

Yoel Iñigo CQP 826
Resp. Lab. Inorgánico


 P.A.

Mercedes Naranjo Vasco
Resp. Lab. Inorgánico


 P.A.

Mª del Mar Del Valle Garcia
Resp. Lab. Orgánico

Fecha Emisión 7/10/14

Observaciones:

HORA DE MUESTREO: 17:05 H.

Autorizaciones - Homologaciones

EMPRESA COLABORADORA MINISTERIO MEDIO AMBIENTE. - AUTORIZACION POR PARTE CONSEJERIA AGRICULTURA DE LA JUNTA DE ANDALUCIA -
 ENTIDAD COLABORADORA DE LA CONSEJERIA MEDIO AMBIENTE DE LA JUNTA DE ANDALUCIA (ECCMA). - AUTORIZACION DE LA CONSEJERIA
 AGRICULTURA DE LA COMUNIDAD VALENCIANA. - HOMOLOGACION DE LA CONSEJERIA AGRICULTURA DE CASTILLA LA MANCHA

INFORME DE ENSAYO

Nº de Referencia:	S-14/25969	Tipo Muestra:	SUELOS RD
Descripción:	TDR Nº 2112 / F01903-SU02	Fecha Fin:	07/10/2014

RESULTADOS ANALITICOS

Parámetro	Resultado	Unidades	CMA
Características Básicas			
Humedad	3,87	%	

Nota: L.D.T.: Límite de Determinación. SP: sólo parental. Los Resultados de este informe solo afectan a la muestra tal como es recibida en el laboratorio. Queda prohibida la reproducción parcial de este informe sin la aprobación por escrito del laboratorio. Las incertidumbres (expresadas como $\pm 2s$) están recogidas en el anexo técnico adjunto. Los parámetros marcados con asterisco (*) no están incluidos en el Alcance de Acreditación. El cliente proporciona todos los datos asociados a la Toma de Muestras, cuando esta ha sido realizada por él. N/A: No Aplica. El método de análisis de multiresiduos no es el más adecuado para la determinación de S elemental, los valores obtenidos deben ser considerados como semicuantitativos y orientativos

INFORME DE ENSAYO

N° de Referencia: S-14/25969

Tipo Muestra: SUELOS RD

Descripción: TDR N° 2112 / F01903-SU02

Fecha Fin: 07/10/2014

RESULTADOS ANALITICOS

Parámetro	Resultado	Unidades	CMA	Parámetro	Resultado	Unidades	CMA
Hidrocarburos							
Hidrocarb Totales >C10-C28	828	mg/Kg		Hidrocarb Totales >C28-C40	1743	mg/Kg	
Hidrocarb Totales >C6-C10	< 10	mg/Kg		* Hidrocarburos Totales C5-C10	< 10	mg/Kg	
* Hidrocarb Totales >C5-C40	2571	mg/Kg		* Hidrocarburos Totales C5	< 10	mg/Kg	

Nota: L.D.T.: Límite de Determinación. SP: sólo parental. Los Resultados de este informe solo afectan a la muestra tal como es recibida en el laboratorio. Queda prohibida la reproducción parcial de este informe sin la aprobación por escrito del laboratorio. Las Incertidumbres (expresadas como +/-2s) están recogidas en el anexo técnico adjunto. Los parámetros marcados con asterisco (*) no están incluidos en el Alcance de Acreditación. El cliente proporciona todos los datos asociados a la Toma de Muestras, cuando esta ha sido realizada por él. N/A: No Aplica. El método de análisis de multiresiduos no es el más adecuado para la determinación de S elemental, los valores obtenidos deben ser considerados como semicuantitativos y orientativos

INFORME DE ENSAYO

Nº de Referencia:	S-14/25969	Tipo Muestra:	SUELOS RD
Descripción:	TDR Nº 2112 / F01903-SU02	Fecha Fin:	07/10/2014

ANEXO TECNICO

Parámetro	PNT	Técnica	Incert	Rango (1)
Características Básicas				
Humedad	PE-980	Gravimetría	±7%	0,1 - 50 %

Nota: L.D.T.: Límite de Determinación, SP: sólo parental. Los Resultados de este informe solo afectan a la muestra tal como es recibida en el laboratorio. Queda prohibida la reproducción parcial de este informe sin la aprobación por escrito del laboratorio. Las incertidumbres (expresadas como +/2s) están recogidas en el anexo técnico adjunto. Los parámetros marcados con asterisco (*) no están incluidos en el Alcance de Acreditación. El cliente proporciona todos los datos asociados a la Toma de Muestras, cuando esta ha sido realizada por él. N/A: No Aplica. El método de análisis de multiresiduos no es el más adecuado para la determinación de S elemental, los valores obtenidos deben ser considerados como semicuantitativos y orientativos

INFORME DE ENSAYO

Nº de Referencia:	S-14/25969	Tipo Muestra:	SUELOS RD
Descripción:	TDR Nº 2112 / F01903-SU02	Fecha Fin:	07/10/2014

ANEXO TECNICO

Parámetro	Incert	Rango (1)	Parámetro	Incert	Rango (1)
Hidrocarburos					
PNT: PE-649 (EPA 8015D)					
		Técnica	Cromat CG FID/ECD		
Hidrocarb Totales >C10-C28	±27%	10 - 20000 mg/Kg	Hidrocarb Totales >C28-C40	±27%	10 - 20000 mg/Kg
Hidrocarb Totales >C6-C10	±27%	10 - 20000 mg/Kg	* Hidrocarburos Totales C5-C10	-	10 - 20000 mg/Kg
* Hidrocarb Totales >C5-C40	-	10 - 30000 mg/Kg	* Hidrocarburos Totales C5	-	10 - 20000 mg/Kg

Nota: L.D.T.: Límite de Determinación, SP: sólo parental. Los Resultados de este informe solo afectan a la muestra tal como es recibida en el laboratorio. Queda prohibida la reproducción parcial de este informe sin la aprobación por escrito del laboratorio. Las incertidumbres (expresadas como +/-2s) están recogidas en el anexo técnico adjunto. Los parámetros marcados con asterisco (*) no están incluidos en el Alcance de Acreditación. El cliente proporciona todos los datos asociados a la Toma de Muestras, cuando esta ha sido realizada por él. N/A: No Aplica. El método de análisis de multiresiduos no es el más adecuado para la determinación de S elemental, los valores obtenidos deben ser considerados como semicuantitativos y orientativos

(1) El rango mínimo se corresponde con el límite de Determinación, a partir del cual cuantificamos.



PERÚ

Ministerio
del Ambiente

Organismo de Evaluación y
Fiscalización Ambiental - OEFA

Dirección de Evaluación

"Año de la Promoción de la Industria Responsable y del Compromiso Climático"
"Decenio de las Personas con Discapacidad en el Perú"

ANEXO 6

Reporte de Monitoreo de Emisiones Gaseosas Fugitivas



PERÚ

Ministerio
del AmbienteOrganismo de Evaluación y
Fiscalización Ambiental - OEFAFICHA EMISIONES
GASEOSAS
N° 166-EM"Decenio de las Personas con Discapacidad en el Perú"
"Año de la Promoción de la Industria Responsable y del Compromiso Climático"

REPORTE DE MONITOREO AMBIENTAL EN EL MARCO DE LA IDENTIFICACIÓN DE PASIVOS AMBIENTALES DEL SUBSECTOR HIDROCARBUROS

1. DATOS GENERALES

Actividad	Identificación de pasivos ambientales del subsector hidrocarburos en el Lote VII/VI (ex Lote VII) - Pozo con código PERUPETRO L_300. Ficha OEFA F01903
Localidad, distrito, provincia y departamento	Distrito Lobitos, Provincia Talara, departamento Piura.

2. DATOS DEL MONITOREO

Fecha inicio (dd-mm-aa)	04 de septiembre de 2014
Fecha fin (dd-mm-aa)	04 de septiembre de 2014
Equipo Técnico	Rafahel Vera Ttito (Dirección de Evaluación) Franchesca Pineda Tasayco (Dirección de Evaluación)

Puntos de monitoreo de Emisiones

N°	Código punto de medición	Matriz	Coordenadas UTM (Datum WGS84)			Descripción
			Zona	Este	Norte	
1	F01903-EM01	EMISIONES GASEOSAS	17	471034	9508981	La medición se realizó en la fuente de emisión, boca del pozo, en tres intervalos de tiempo de 5 minutos cada uno.
2	F01903-VA01	Verificación en alrededores	17	No aplica	No aplica	Medición referencial, se realizó un recorrido en el área circundante alrededor del pozo en un radio de 1 a 3 m, con una duración de 10 minutos.

Protocolo de monitoreo

Debido a la ausencia de una guía de monitoreo nacional para emisiones fugitivas se tomaron las recomendaciones del manual técnico OSHA Technical Manual, Section II: Sampling, Measurement Methods and Instruments, Chapter 1 Personal Sampling For Air Contaminants, Chapter 3 Technical Equipment: Direct-Reading Instrumentation for Air Contaminants.





PERÚ

Ministerio
del AmbienteOrganismo de Evaluación y
Fiscalización Ambiental - OEFA

"Decenio de las Personas con Discapacidad en el Perú"
"Año de la Promoción de la Industria Responsable y del Compromiso Climático"

Parámetros de medición

Matriz	Parámetros de medición
EMISIONES GASEOSAS	<ul style="list-style-type: none"> ❖ Compuestos Orgánicos Volátiles (COV_s) ❖ Nivel Inferior de Explosividad (LEL) ❖ Oxígeno (O₂) ❖ Sulfuro de Hidrógeno (H₂S)

3. RESULTADOS Y PARAMETROS DE CAMPO

EQUIPO EMPLEADO			MultiRAE Lite – PGM6208 (Monitor de gases múltiple)									
CODIGO DE PUNTO DE MEDICION	FECHA	HORA DE INICIO	PARAMETROS									
			LEL (%)		O ₂ (%)		H ₂ S (mg/m ³)			COVs (mg/m ³)		
			MIN.	MAX.	MIN.	MAX.	MIN.	MAX.	PROM	MIN.	MAX.	PROM
F01903-EM01	04/09/2014	16:48	0	0	20,9	20,9	0	0,1	0	0	2	0,8
F01903-VA01	04/09/2014	16:34	0	0	20,9	20,9	0	0	0	0	0	0

4. OBSERVACIONES

- El estado del tiempo se presentó con cielo despejado y fuertes vientos.

5. ANEXOS

	Sí	No
Registro fotográfico	x	
Copia de Certificado de Calibración de equipo.	x	
Tabla con registro detallado de datos.	x	

FECHA

San Isidro, 21 OCT. 2014


Rafael Vera Tito
EVALUADOR





PERU

Ministerio
del Ambiente

Organismo de Evaluación y
Fiscalización Ambiental - OEFA

"Decenio de las Personas con Discapacidad en el Perú"
"Año de la Promoción de la Industria Responsable y del Compromiso Climático"

ANEXO I

Registro Fotográfico.



PERU

Ministerio
del Ambiente

Organismo de Evaluación y
Fiscalización Ambiental - OEFA

"Decenio de las Personas con Discapacidad en el Perú"
"Año de la Promoción de la Industria Responsable y del Compromiso Climático"



Fotografía N° 1. Medición en el punto F01903-EM01, ubicado en la fuente de emisión en boca del Pozo L_300.



Fotografía N° 2. Mediciones en el punto F01903-VA01, se realizó en un recorrido en el área circundante alrededor del Pozo L_300 en un radio de 1 m.



PERÚ

Ministerio
del Ambiente

Organismo de Evaluación y
Fiscalización Ambiental - OEFA

"Decenio de las Personas con Discapacidad en el Perú"
"Año de la Promoción de la Industria Responsable y del Compromiso Climático"

ANEXO II

Copia del Certificado de Calibración.

CERTIFICADO DE CONFORMIDAD

CERTIFICADO N°: 000344-MAB3Z081P4

1. DATOS DEL INSTRUMENTO

Equipo	Fabricante	Modelo	Serial N°
Monitor de gases múltiples	Rae Systems Inc.	MultiRAE Lite - PGM6208	MAB3Z081P4

2. DATOS DE LOS SENSORES INSTALADOS

Sensor	Serial N°	N° de Parte	Vencimiento	Rango	Resolución
Oxígeno	SC03420054P2	C03-0942-000	Febrero 2015	0 a 30,0%	0,1%
Gases Combustibles	SC03110327N8	C03-0911-000	Febrero 2015	0 a 100% LEL	1% LEL
Sulfuro de Hidrógeno	SC03070251N7	C03-0907-000	Febrero 2015	0 a 100 ppm	1 ppm
Gases de VOC	SC03A30146QC	C03-0912-003	Marzo 2015	0 a 1000 ppm	1 ppm

3. VERIFICACIÓN DE CALIBRACIÓN

Sensor	Valor Correcto	Indica	Error
Oxígeno	99.9% (puro N ₂) Nitrógeno	0.0 %	0.0 %
Oxígeno	18.0% O ₂ (±2%) Oxígeno	18.0 %	0.0 %
Oxígeno	19.0% O ₂ (±2%) Oxígeno	19.00%	0.0 %
Oxígeno	20.9% O ₂ (±2%) Oxígeno	20.9 %	0.0 %
Combustible	50% LEL (±5%) Metano	50%	0.0 %
Gases de VOC	100 ppm (±2%) Isobutileno	100 ppm	0.0 ppm
Sulfuro de hidrógeno	10 ppm (±2%) Sulfuro de Hidrogeno	10 ppm	0.0 ppm

4. CONDICIONES DEL LABORATORIO

Temperatura	Humedad Relativa	Presión Ambiental
23 °C	60 %	1003 hPa

5. EQUIPAMIENTO PARA EL BUMP TEST

Item	Fabricante	Model	Serial no.	Descripción
1.	Rae Systems Inc.	C-10	201212061	Regulador C-10 @ 1 L/min
2.	Rae Systems Inc.	CGA- 600	197032593	Regulador CGA- 600 @ 0.5L/min
3.	Rae Systems Inc.	600-0062-000	1496664 Cyl 39	Cilindro de Calibración O ₂ @ 0%
4.	Rae Systems Inc.	600-0061-001	1517811 Cyl 10	Cilindro de Calibración O ₂ @ 19%
5.	Rae Systems Inc.	600-0061-000	1514911 Cyl 76	Cilindro de Calibración O ₂ @ 20.9%
6.	Rae Systems Inc.	600-0002-000	1528479 Cyl 147	Cilindro de Calibración iC ₄ H ₈ @ 100ppm VOC
7.	Rae Systems Inc.	600-0050-070	1527085 Cyl 59	Cilindro de Calibración O ₂ @18% / CH ₄ @50%LEL / CO@50ppm / H ₂ S@10ppm

DECLARACIÓN DE PRUEBAS & CONFORMIDAD

1. De esta manera la empresa Grupo Ecológico & Instrumental S.A.C. declara que este instrumento ha sido verificado en su calibración y probado en el cumplimiento de los procedimientos del fabricante y cumple con todas las especificaciones dadas en el Manual (a) o los supera, respectivamente para la configuración habilitada para los sensores de VOC, H₂S, LEL y O₂.

2. La verificación de la calibración se realizó con los gases patrones y es atribuible de referencia estándar.

3. La información que aparece en esta ficha técnica se ha elaborado específicamente para este instrumento. Este formato se llena con la información del equipamiento y procedimientos que permitan la verificación integral de aseguramiento de la calidad de los datos suministrados en este documento.

Especialista Certificado: Henry Pereda

Lima, Fecha: 29-08-2014

Vence: 28-02-2015

GRUPO ECOLÓGICO & INSTRUMENTAL S.A.C.

www.grupocolperu.com

Dirección: Av. Víctor Sarria 1282 Lima 01 - Perú

Nextel: (94) 628-8988 / Central Telefónica: (+511) 637-4864

E-mail: ventas@grupocolperu.com



PERU

Ministerio
del Ambiente

Organismo de Evaluación y
Fiscalización Ambiental - OEFA

"Decenio de las Personas con Discapacidad en el Perú"
"Año de la Promoción de la Industria Responsable y del Compromiso Climático"

ANEXO III

Registro de datos.



PERÚ

Ministerio
del AmbienteOrganismo de Evaluación y
Fiscalización Ambiental - OEFA"Decenio de las Personas con Discapacidad en el Perú"
"Año de la Promoción de la Industria Responsable y del Compromiso Climático"

P02203-04002													
Dato	Fecha/Hora	LEL(%LEL)	LEL(%LEL)	LEL(%LEL)	OXY(%)	OXY(%)	OXY(%)	H ₂ S(mg/m ³)	H ₂ S(mg/m ³)	H ₂ S(mg/m ³)	VOC(mg/m ³)	VOC(mg/m ³)	VOC(mg/m ³)
		(Min)	(Avg)	(Max)	(Min)	(Avg)	(Max)	(Min)	(Avg)	(Max)	(Min)	(Avg)	(Max)
1	04/09/2014 16:48	0	0	0	20.9	20.9	20.9	0	0	0	1	1	1
2	04/09/2014 16:49	0	0	0	20.9	20.9	20.9	0	0	0	1	1	1
3	04/09/2014 16:50	0	0	0	20.9	20.9	20.9	0	0	0	1	1	1
4	04/09/2014 16:51	0	0	0	20.9	20.9	20.9	0	0	0	1	1	1
5	04/09/2014 16:52	0	0	0	20.9	20.9	20.9	0	0	0	1	1	1
6	04/09/2014 16:57	0	0	0	20.9	20.9	20.9	0	0	0	0	0	0
7	04/09/2014 16:58	0	0	0	20.9	20.9	20.9	0	0	0.1	0	1	1
8	04/09/2014 16:59	0	0	0	20.9	20.9	20.9	0	0	0.1	1	1	1
9	04/09/2014 17:00	0	0	0	20.9	20.9	20.9	0	0	0.1	1	1	1
10	04/09/2014 17:01	0	0	0	20.9	20.9	20.9	0	0	0	1	1	2
11	04/09/2014 17:06	0	0	0	20.9	20.9	20.9	0	0	0	0	0	0
12	04/09/2014 17:07	0	0	0	20.9	20.9	20.9	0	0	0	0	0	1
13	04/09/2014 17:08	0	0	0	20.9	20.9	20.9	0	0	0	0	1	1
14	04/09/2014 17:09	0	0	0	20.9	20.9	20.9	0	0	0	1	1	1
15	04/09/2014 17:10	0	0	0	20.9	20.9	20.9	0	0	0	1	1	1

P02203-04001													
Dato	Fecha/Hora	LEL(%LEL)	LEL(%LEL)	LEL(%LEL)	OXY(%)	OXY(%)	OXY(%)	H ₂ S(mg/m ³)	H ₂ S(mg/m ³)	H ₂ S(mg/m ³)	VOC(mg/m ³)	VOC(mg/m ³)	VOC(mg/m ³)
		(Min)	(Avg)	(Max)	(Min)	(Avg)	(Max)	(Min)	(Avg)	(Max)	(Min)	(Avg)	(Max)
1	04/09/2014 16:34	0	0	0	20.9	20.9	20.9	0	0	0	0	0	0
2	04/09/2014 16:35	0	0	0	20.9	20.9	20.9	0	0	0	0	0	0
3	04/09/2014 16:36	0	0	0	20.9	20.9	20.9	0	0	0	0	0	0
4	04/09/2014 16:37	0	0	0	20.9	20.9	20.9	0	0	0	0	0	0
5	04/09/2014 16:38	0	0	0	20.9	20.9	20.9	0	0	0	0	0	0
6	04/09/2014 16:39	0	0	0	20.9	20.9	20.9	0	0	0	0	0	0
7	04/09/2014 16:40	0	0	0	20.9	20.9	20.9	0	0	0	0	0	0
8	04/09/2014 16:41	0	0	0	20.9	20.9	20.9	0	0	0	0	0	0
9	04/09/2014 16:42	0	0	0	20.9	20.9	20.9	0	0	0	0	0	0
10	04/09/2014 16:43	0	0	0	20.9	20.9	20.9	0	0	0	0	0	0



PERÚ

Ministerio
del Ambiente

Organismo de Evaluación y
Fiscalización Ambiental - OEFA

Dirección de Evaluación

"Año de la Promoción de la Industria Responsable y del Compromiso Climático"
"Decenio de las Personas con Discapacidad en el Perú"

ANEXO 7

Ficha de información de pozo (Fuente: Estudio PERUPETRO)



INFORMACIÓN DE POZO

Pozo	L_300	Área	Cruz	Lote	VI
Coordenada Este		Coordenada Norte			
Cía Operadora	Sapet				
Cía Perforació	Compañía Petrolera Lobitos				
Prioridad de Abandono		Profundidad total	3069		
Fecha de Perforación	10/11/1921	Profundidad efectiva	3004		
Fecha de Completación	10/11/1921				
Casing de Superficie e Intermedios					
Profundidad de casing de Superficie e Intermedios					
Casing de producción y laines	5"				
Profundidad de casing de producción y laines	2665'-0'				
Intervalos Perforados	3004'- 2991'				
Tope Cemento		Formaciones			
Tipo y Cantidad de Tapones	Rocas				
Profundidad de tapones	3069'				
Tope de Tapones	3004	Estado	Abandonado productor de petróleo		
Intervalos abiertos		Fecha de último Estado	10/11/1921		
Adecuadamente abandonado	No	Último Servicio de Pozos	Cambió bomba		
Cumple con Legislación	No	Fecha Último Servicio de Pozos	08/10/1959		
Impacto Ambiental y Seguridad					
Código Intervención	2A	Se encuentra entre Construcciones			
Estado del pozo	ATA	Acceso			
Identificado		Terraplèn			
Rx Abandono	<input type="checkbox"/>	Foto	<input type="checkbox"/>		
Observaciones	Pozo con escasa información				



PERÚ

Ministerio
del Ambiente

Organismo de Evaluación y
Fiscalización Ambiental - OEFA

Dirección de Evaluación

"Año de la Promoción de la Industria Responsable y del Compromiso Climático"
"Decenio de las Personas con Discapacidad en el Perú"

ANEXO 8

Ficha de identificación de Pasivos Ambientales del OSINERGMIN

Número: 55
Fecha: 13 de agosto de 2009
1. LOCALIZACIÓN

Lote: VI

Área de Producción : Cruz

Distrito: Lobitos

Provincia: Talara

Región: Piura

Identificación del Pozo según PERUPETRO : L_300

Coordenadas UTM Insitu (Sistema WGS84)

Zona

Norte

Este

17

9508986

471032

2. DESCRIPCIÓN DEL PASIVO AMBIENTAL

Pozo ATA con la tubería abierta y aflorando agua y gas. Hay presencia de suelo contaminado con hidrocarburos. El área de influencia corresponde a la plataforma del pozo L_300 y 100 m² de su entorno y las vías de acceso. Este pozo se encuentra en un bosque seco que tiene como especies vegetales predominantes al algarrobo (*Prosopis sp.*), bichacho (*Capparis crotonoides*) y espino (*Acacia sp.*), pino (*Tamarix sp.*) y espino (*Acacia sp.*).

3. REGISTRO FOTOGRÁFICO

4. CAUSA / ORIGEN

El inadecuado abandono del pozo.

5. TIPOS DE PASIVOS AMBIENTALES (Marque con X el que corresponda).

Pozos abandonados	<input checked="" type="checkbox"/>	Efluentes	
Instalaciones mal abandonadas		Emisiones	<input checked="" type="checkbox"/>
Suelos contaminados	<input checked="" type="checkbox"/>	Restos o depósitos de residuos	

6. CATEGORÍA AMBIENTAL (Marque con X el que corresponda).

Contaminación Ambiental	<input checked="" type="checkbox"/>	Aspectos de interés Humano	
Aspectos Estéticos		Ecológico	

7. TITULAR ACTUAL

Sapet Development Peru Inc. Sucursal Perú.

8. TITULAR (S) ANTERIOR (ES)

Compañía Petrolera Lobitos (fecha de perforación el 10 de noviembre de 1921 y IPCo (fecha de abandonado el 08 de octubre de 1959).


9. RESULTADO DE MONITOREOS (En caso aplique) (Preliminar)

NO APLICA

10. OBSERVACIONES

El Informe Final de Pasivos Ambientales -- Estudio de Pozos ATA, APA y DPA de PERUPETRO S.A. de setiembre de 2002, determina que el pozo identificado como L_300 es un pozo ATA..


 Armando Martín Eneque Puicón
 Supervisor Ambiental


 Armando Eneque Puicón
 BIOLOGO
 C.B.P. 4217

