



PERÚ

Ministerio  
del AmbienteOrganismo de Evaluación y  
Fiscalización Ambiental - OEFA

Dirección de

ORGANISMO DE EVALUACIÓN Y FISCALIZACIÓN AMBIENTAL	
SUBDIRECCIÓN DE CALIDAD AMBIENTAL	
<b>RECIBIDO</b>	
18 DIC. 2014	
VºBº _____	Hora: 13:02
Firma _____	

"Año de la Promoción de la Industria Responsable y del Compromiso Climático"  
"Decenio de las Personas con Discapacidad en el Perú"

**INFORME N° 268 - 2014-OEFA/DE-SDCA-CIPASH**

**PARA** : **CARLOS ALLEN GUILLÉN PANTIGOZO**  
Coordinador para la Identificación de Pasivos Ambientales del Subsector Hidrocarburos

**DE** : **ALEXIS JACINTO VERONA EZCURRA**  
Tercero Evaluador para la Identificación de Pasivos Ambientales del Subsector Hidrocarburos

**ASUNTO** : Identificación de pasivo ambiental del subsector hidrocarburos con código de Ficha OEFA F00904, ubicado en el Lote I, en el distrito de Pariñas de la provincia Talara del departamento de Piura.

**FECHA** : San Isidro, 17 DIC. 2014

El presente Informe de identificación de pasivo ambiental del subsector hidrocarburos ha sido elaborado en el marco de la Ley N° 29134 - Ley que regula los pasivos ambientales del subsector hidrocarburos<sup>1</sup> y su Reglamento<sup>2</sup>, así como en aplicación de la Directiva N° 001-2013-OEFA/CD<sup>3</sup>.

**I. OBJETO**

1. El presente Informe tiene por objeto comunicar que el pozo mal abandonado (con código PERUPETRO T4080) constituye un pasivo ambiental del subsector hidrocarburos, identificado con código de Ficha OEFA F00904. Este pasivo ambiental se encuentra ubicado en el distrito de Pariñas de la provincia Talara del departamento de Piura, el cual fue evaluado y verificado en campo el 29 de abril de 2014.

**II. MARCO NORMATIVO**

2. Mediante la Ley N° 29134 - Ley que regula los pasivos ambientales del subsector hidrocarburos, se establecen las reglas aplicables a la gestión de los pasivos ambientales en las actividades del subsector hidrocarburos, con la finalidad de reducir o eliminar sus impactos negativos en la salud, la población, el ecosistema circundante y la propiedad.
3. El Artículo 2° de la citada Ley, define a los pasivos ambientales como aquellos pozos e instalaciones mal abandonados, los suelos contaminados, los efluentes, emisiones, restos o depósitos de residuos ubicados en cualquier lugar del territorio nacional, incluyendo el zócalo marino, producidos como consecuencia de operaciones en el subsector hidrocarburos, realizadas por parte de empresas que han cesado sus actividades en el área donde se produjeron dichos impactos.
4. El Numeral 6.3 del Artículo 6° del Reglamento de la Ley N° 29134, aprobado mediante Decreto Supremo N° 004-2011-EM, dispone que la autoridad a cargo de la fiscalización y sanción del cumplimiento de las obligaciones ambientales contenidas en el Reglamento de la Ley N° 29134 es el Organismo Supervisor de la Inversión en Energía y Minería – OSINERGMIN, en tanto no se efectúe la transferencia de funciones de evaluación, supervisión, fiscalización, control y sanción en materia ambiental al Organismo de

<sup>1</sup> Publicado en el diario oficial El Peruano el 17 de noviembre de 2007.

<sup>2</sup> Decreto Supremo N° 004-2011-EM.

<sup>3</sup> Directiva N° 001-2013-OEFA/CD - Directiva para la identificación de pasivos ambientales en el subsector hidrocarburos a cargo del OEFA y la Metodología para la Estimación del Nivel de Riesgo de Pasivos Ambientales en el Subsector Hidrocarburos, aprobada con Resolución de Consejo Directivo N° 022-2013-OEFA/CD del 22 de mayo de 2013.

Evaluación y Fiscalización Ambiental - OEFA, de acuerdo a lo establecido en la Primera Disposición Complementaria Transitoria de la Ley N° 29325 y el Decreto Supremo N° 001-2010-MINAM.

5. Con la finalidad de dar cumplimiento a lo dispuesto en la Ley N° 29325, y dentro del proceso gradual de transferencia de las funciones de las entidades del Gobierno Nacional con competencias en evaluación, supervisión, fiscalización, control y sanción ambiental, mediante Decreto Supremo N° 001-2010-MINAM se aprobó el inicio del proceso de transferencia de las funciones de supervisión, fiscalización y sanción en materia ambiental del OSINERGMIN al OEFA, y posteriormente por medio de la Resolución Ministerial N° 042-2013-MINAM, publicada el 19 de febrero de 2013, el Ministerio del Ambiente precisó que el OEFA es competente para ejercer la función de identificación de pasivos ambientales de hidrocarburos, en el marco de lo establecido en la Ley N° 29134 y su Reglamento.
6. Asimismo, mediante Resolución de Consejo Directivo N° 022-2013-OEFA/CD del 22 de mayo de 2013, se aprobó la Directiva N° 001-2013-OEFA/CD - Directiva para la identificación de pasivos ambientales en el subsector hidrocarburos a cargo del OEFA y la Metodología para la Estimación del Nivel de Riesgo de Pasivos Ambientales en el Subsector Hidrocarburos.

A continuación se detallan las acciones desarrolladas:

### III. IDENTIFICACIÓN DE PASIVO AMBIENTAL DEL SUBSECTOR HIDROCARBUROS CON CÓDIGO DE FICHA OEFA F00904

#### III.1 Revisión Documentaria

7. Entre los años 2001 y 2002, PERUPETRO S.A. (en adelante, PERUPETRO) realizó el estudio denominado "Pasivos Ambientales - Estudio de Pozos ATA, APA y DPA"<sup>4</sup> (en adelante, Estudio PERUPETRO), evaluándose un total de 8 944 pozos, los cuales fueron clasificados con un código de intervención<sup>5</sup>, para priorizar su abandono o considerarlo dentro de un programa de rehabilitación.
8. De acuerdo al Estudio PERUPETRO, 401 pozos fueron clasificados con los códigos 1A y 1B; sin embargo, se priorizaron los trabajos de abandono de 204 pozos ubicados en los campos del noroeste del Perú, así como los pozos ubicados en el sector Pirín y Ahuallane en Puno, en la medida que representaban un mayor peligro a la seguridad integral de las personas. La ejecución del programa de abandono técnico definitivo de dichos pozos estuvo a cargo de PETROPERÚ S.A. (en adelante, PETROPERÚ), según la autorización dispuesta en el Artículo 6° de la Ley N° 28880 - Ley que autoriza Crédito Suplementario en el Presupuesto del Sector Público para el Año Fiscal 2006 y dicta otras medidas.
9. Asimismo, entre los años 2009 y 2010, el OSINERGMIN realizó trabajos de identificación de pasivos ambientales del subsector hidrocarburos, identificándose 6 271 pozos, de los cuales 4 634 fueron considerados pasivos ambientales, de acuerdo a los informes números 19853-2009-OS-GFHL/UMAL, 7426-2010-OS-GFHL/UEEL y 13609-2010-OS-GFHL/UPPD del OSINERGMIN. Sin embargo, no todos los pozos identificados y

<sup>4</sup> Pozo ATA: Pozo con abandono temporal.

Pozo APA: Pozo con abandono permanente.

Pozo DPA: Pozo abandonado durante la perforación.

<sup>5</sup> 1A: Pozos que necesitan abandono permanente, por constituir un verdadero peligro a la seguridad integral de las personas.

1B: Pozos que necesitan abandono permanente, porque potencialmente pueden contaminar el ambiente.

1C: Pozos secos, productores de agua, que no contaminan el ambiente y no son un peligro para las personas.

2A: Pozos que de alguna forma debe considerarse su rehabilitación, ya sea para ponerlos en producción o para incluirlos dentro de proyectos de recuperación mejorada.

evaluados cumplen con la definición de pasivo ambiental, de acuerdo a lo establecido en el Artículo 2° de la Ley N° 29134 - Ley que regula los Pasivos Ambientales del Subsector Hidrocarburos.

10. De la revisión documentaria, se tiene que el pasivo ambiental evaluado corresponde a un pozo del cual se indica que se encuentra adecuadamente abandonado, considerado en el Estudio PERUPETRO como un pozo DPA sin código de intervención; es decir, un pozo que fue abandonado durante la perforación por encontrarse seco, presenta dos (2) tapones de cemento y cumple con la legislación de la época en la que fue elaborado el Estudio PERUPETRO (ver anexo 6).
11. Según el registro del OSINERGMIN, el pozo también es considerado como un pozo DPA pero se indica que se encuentra inadecuadamente abandonado debido a que no cuenta con válvula de cierre; asimismo, existe presencia de agua en el interior de la tubería y no se constató hidrocarburos líquidos dispersos en los alrededores del pozo ni viviendas asentadas en la zona, la cual presenta especies como Zapote y Algarrobo (ver anexo 7).

### III.2 Descripción del pasivo ambiental y área circundante

#### III.2.1 Identificación del área

12. De la revisión del contenido correspondiente a la Línea Base del Estudio de Impacto Ambiental Semidetallado para el proyecto de "Perforación de 121 pozos de desarrollo Lote I", aprobado por Resolución Directoral N° 013-2013-MEM/AE, se hace mención que el lote I se encuentra ubicada en dos (02) zonas de vida: Desierto Superárido Premontano Tropical (ds-PT) y el Desierto Perárido Premontano Tropical (dp-PT), de escasas lluvias durante la mayor parte del año, con excepción de los meses de enero a marzo, en los cuales se presentan ligeras lluvias. El Lote I se encuentra dentro de la plataforma costanera que morfológicamente viene a constituir la prolongación de la costa, abarcando grandes extensiones cuyas superficies son inclinadas, con cambios de relieves locales y que tienen contacto con una zona montañosa. Esta superficie es comúnmente llamada tablazo, la cual es un depósito marino cuaternario pleistocénico que forman extensas terrazas y son las que cubren la mayor parte del Lote I.
13. El área evaluada perteneciente a una zona de matorral seco, por lo que la fauna y flora son restringidas, observándose arbustos en los alrededores como manchas de vegetación en el paisaje, así como también áreas sin vegetación. Además, no cuenta con acceso vehicular directo por lo que se tiene que llegar por un camino no demarcado; asimismo, la superficie circundante al pozo es de textura pedregosa – arenosa que corresponde a un relieve topográfico llano que presentan cortas ondulaciones que se extiende a colinas de convexidades más amplias que alternan con superficies onduladas más pronunciadas. También se observa una línea de tubería de producción tendida a ras del suelo y una serie de postes con cableado eléctrico; además, no se observan viviendas ni cursos de agua activos ni actividades extractivas/industriales en operación en las inmediaciones al pozo (100 m).

#### III.2.2 Descripción del pasivo ambiental

14. Durante la evaluación in situ realizada por el OEFA el 29 de abril de 2014, se ubicó un pozo petrolero considerado en estado de abandono DPA, ubicado en un terreno en un terreno arenoso-pedregoso no habilitado sin acceso vehicular directo por un camino no demarcado y encontrado dentro de un hoyo de aproximadamente 0,2 m de profundidad expuesto a 0,1 m aproximadamente sobre el nivel de la superficie del suelo. Se visualizó el casing del pozo corroído de aproximadamente 3 plg. de diámetro pero no cuenta con cabezal ni válvula de cierre por lo que se encuentra expuesto al ambiente. Asimismo, en el área circundante al pozo se realizó un recorrido en donde no se observó afloramiento

de fluidos ni se percibieron olores característicos a hidrocarburos asociados a emisiones gaseosas fugitivas que provengan del pozo pero se observó cambios en la tonalidad del color del suelo, por lo que se tomaron muestras del suelo en las inmediaciones del pozo (ver anexos 1, 2 y 3).

15. Para la evaluación del área circundante al pozo, se realizó un recorrido exploratorio del área en mención con la finalidad de determinar la presencia de hidrocarburos en el suelo, de esta manera se estableció la ubicación de los puntos de muestreo para la recolección de las muestras de suelo. Los resultados en los reportes de ensayo de laboratorio correspondientes a la concentración de la Fracción de hidrocarburos F1 (C<sub>5</sub>-C<sub>10</sub>), Fracción de hidrocarburos F2 (C<sub>10</sub>-C<sub>28</sub>) y Fracción de hidrocarburos F3 (C<sub>28</sub>-C<sub>40</sub>), no superan las concentraciones establecidas en el Estándar de Calidad Ambiental para Suelo de uso agrícola aprobado por el Decreto Supremo N° 002-2013-MINAM; sin embargo, se evidencia presencia de suelo con hidrocarburos como se detalla en el ítem III.3.
16. Cabe señalar que debido a que no se cuenta con un marco normativo específico respecto a un pozo DPA, se ha considerado al pozo como uno con abandono permanente (APA), en vista de que en el Estudio PERUPETRO se indica que fue abandonado adecuadamente con tapones de cemento en el año de 1949 (ver anexo 6).
17. En ese sentido, de la revisión documentaria y evaluación in situ se tiene que el pozo se encuentra mal abandonado, toda vez que no se encuentra herméticamente cerrado ni en condiciones seguras para el abandono; además, por la información del Estudio PERUPETRO (ver anexo 6), se tiene que el pozo cuenta con tapones de cemento desde los doscientos (200) metros de profundidad pero no llega hasta la superficie y no se evidencia que el pozo presente la varilla de acero de dos (2) metros de altura sobre el nivel de la superficie con el número del pozo soldado a la plancha que tapa el pozo, conforme se establece el Artículo 2°, 200° y 203° del Decreto Supremo N° 032-2004-EM - Reglamento de las Actividades de Exploración y Explotación de Hidrocarburos<sup>6</sup>.

### III.3 Identificación de contaminantes y toma de muestras

#### III.3.1 Calidad del suelo

18. Producto del recorrido exploratorio del área circundante al pozo, se ubicaron dos (2) puntos para la recolección de igual número de muestras puntuales de suelo para su correspondiente análisis en un laboratorio acreditado por INDECOPI. Para la toma de muestra se siguieron los criterios establecidos en la Guía para Muestreo de Suelos en el marco del Decreto Supremo N° 002-2013-MINAM, Estándares de Calidad Ambiental (ECA) para suelo, aprobado con R.M. N° 085-2014-MINAM del Ministerio del Ambiente.

<sup>6</sup> Decreto Supremo N° 032-2004-EM - Reglamento de las Actividades de Exploración y Explotación de Hidrocarburos.

Artículo 2°.- Definiciones

(...)

"Abandono del Pozo: Trabajos que se efectúan para dejar herméticamente cerrado y en condiciones seguras un Pozo."

(...)

Artículo 200°.- Tapones en casos de Abandono permanente

En caso de Abandono permanente se colocará un último Tapón de cemento desde los doscientos (200) metros de profundidad hasta la superficie.

En los casos que por razones de dificultad operativa demostrada no sea posible alcanzar los doscientos (200) metros, se procederá a colocar un tapón de cemento a partir de la profundidad encontrada, hasta la superficie. Cuando se utilice un tapón mecánico, éste deberá ser sentado a la profundidad encontrada.

Artículo 203°.- Abandono permanente

En caso de Abandono Permanente, el Cabezal del Pozo deberá quedar marcado con el número del Pozo. En caso de recuperación del Cabezal del Pozo, se deberá obtener la autorización correspondiente de PERUPETRO, situación en la cual la Tubería de Revestimiento deberá ser cortada mecánicamente. En este caso, en lugar del cabezal, deberá quedar una varilla de acero de dos (2) metros de altura sobre el nivel de la superficie con el número del Pozo soldado a la plancha que tapa el Pozo.

(...)

19. La descripción y ubicación de los puntos de muestreo de suelo; así como, los parámetros analizados en laboratorio se detallan en la Tabla 1 (ver anexo 4):

**Tabla 1: Puntos de Muestreo**

Matriz	Código del punto de muestreo	Parámetros analizados	Descripción	WGS 84 ZONA 17M	
				ESTE (m)	NORTE (m)
Suelo	F00904-SU01	FH F1 (C <sub>6</sub> -C <sub>10</sub> )* FH F2 (C <sub>10</sub> -C <sub>28</sub> ) FH F3 (C <sub>28</sub> -C <sub>40</sub> )	La muestra de suelo se tomó aproximadamente a 6,7 m al Sureste del Pozo y a 0,4 m de profundidad de la superficie del suelo	473560	9496099
Suelo	F00904-SU02	FH F1 (C <sub>6</sub> -C <sub>10</sub> )* FH F2 (C <sub>10</sub> -C <sub>28</sub> ) FH F3 (C <sub>28</sub> -C <sub>40</sub> )	La muestra de suelo se tomó aproximadamente a 9,2 m al Noreste del Pozo y a una profundidad de 0,4 m de la superficie del suelo.	473563	9496098

\* De manera referencial, dado que el ECA considera la Fracción de hidrocarburos F1 (C<sub>6</sub>-C<sub>10</sub>).

FH F1: Fracción de hidrocarburos F1 (C<sub>6</sub>-C<sub>10</sub>).

FH F2: Fracción de hidrocarburos F2 (C<sub>10</sub>-C<sub>28</sub>).

FH F3: Fracción de hidrocarburos F3 (C<sub>28</sub>-C<sub>40</sub>).

20. Los resultados obtenidos en laboratorio fueron comparados con el Estándar de Calidad Ambiental para Suelo de uso agrícola (Decreto Supremo N° 002-2013-MINAM), dado que no se ha observado viviendas ni actividad industrial/extractiva en curso en los alrededores a la ubicación del pozo; asimismo el hábitat presenta aptitud para el crecimiento de cultivos y el desarrollo de la ganadería, así como, condiciones necesarias para especies permanentes y transitorias de la zona. Se obtuvieron los siguientes resultados de laboratorio (ver anexo 5):

**Tabla 2: Resultado de los análisis fisicoquímicos realizados**

Matriz	Código de muestra	Parámetros analizados	Resultado	Unidad	ECA o norma referencial	Porcentaje por encima del ECA o norma referencial	Laboratorio	Número de informe de ensayo de laboratorio
Suelo	F00904-SU01	FH F1 (C <sub>6</sub> -C <sub>10</sub> )*	< 10	mg/kg	200	No Supera	AGQ PERÚ S.A.C.	S-14/12753
Suelo	F00904-SU01	FH F2 (C <sub>10</sub> -C <sub>28</sub> )	< 10	mg/kg	1 200	No Supera	AGQ PERÚ S.A.C.	S-14/12753
Suelo	F00904-SU01	FH F3 (C <sub>28</sub> -C <sub>40</sub> )	< 10	mg/kg	3 000	No Supera	AGQ PERÚ S.A.C.	S-14/12753
Suelo	F00904-SU02	FH F1 (C <sub>6</sub> -C <sub>10</sub> )*	< 10	mg/kg	200	No Supera	AGQ PERÚ S.A.C.	S-14/12754
Suelo	F00904-SU02	FH F2 (C <sub>10</sub> -C <sub>28</sub> )	< 10	mg/kg	1 200	No Supera	AGQ PERÚ S.A.C.	S-14/12754
Suelo	F00904-SU02	FH F3 (C <sub>28</sub> -C <sub>40</sub> )	100	mg/kg	3 000	No Supera	AGQ PERÚ S.A.C.	S-14/12754

\* De manera referencial, dado que el ECA considera la Fracción de hidrocarburos F1 (C<sub>6</sub>-C<sub>10</sub>).

FH F1: Fracción de hidrocarburos F1 (C<sub>6</sub>-C<sub>10</sub>).

FH F2: Fracción de hidrocarburos F2 (C<sub>10</sub>-C<sub>28</sub>).

FH F3: Fracción de hidrocarburos F3 (C<sub>28</sub>-C<sub>40</sub>).

21. Los resultados obtenidos muestran la presencia de hidrocarburos en el suelo, correspondiente a la Fracción de hidrocarburos F3 (C<sub>28</sub>-C<sub>40</sub>) de la muestra F00904-SU02; sin embargo, su concentración no superan el ECA<sup>7</sup> para Suelo de uso agrícola, por lo que la estimación del nivel de riesgo se realizará en función a la estructura del pozo mal abandonado.

<sup>7</sup> Ley N° 28611 - Ley General del Ambiente

Artículo 31.- Del Estándar de Calidad Ambiental

31.1 El Estándar de Calidad Ambiental - ECA es la medida que establece el nivel de concentración o del grado de elementos, sustancias o parámetros físicos, químicos y biológicos, presentes en el aire, agua o suelo, en su condición de cuerpo receptor, que no representa riesgo significativo para la salud de las personas ni al ambiente.

### III.4 Estimación del Nivel de Riesgo

22. La estimación del nivel de riesgo del pasivo ambiental, se evaluó conforme a los lineamientos establecidos en la Metodología para la Estimación del Nivel de Riesgo de Pasivos Ambientales en el Subsector Hidrocarburos aprobada por Resolución de Consejo Directivo N° 022-2013-OEFA/CD.

#### III.4.1 Salud

##### Identificación de peligros

23. No se identificó algún peligro inminente a nivel superficial asociado a la presencia del pozo o de su área circundante, que pueda afectar la salud de la población; sin embargo, al no contar con un adecuado abandono representa un peligro potencial en el tiempo.

##### Estimación de la probabilidad

24. La probabilidad de ocurrencia de peligros se evaluó in situ y en gabinete, conforme a los lineamientos de la Metodología para la Estimación del Nivel de Riesgo de Pasivos Ambientales en el Subsector Hidrocarburos, conforme al siguiente detalle:

Probabilidad de la ocurrencia	Valor
Las condiciones en las que se encuentra el pozo mal abandonado y su área circundante, representan un peligro potencial para la salud de las personas en el tiempo con poca probabilidad de ocurrencia, por lo que se estima pueda suceder en un periodo mayor a un año.	1

Fuente: Elaboración propia (Cuadro N° 1 de la Metodología para la Estimación del Nivel de Riesgo de Pasivos Ambientales en el Subsector Hidrocarburos).

##### Estimación de la consecuencia en la salud

25. La consecuencia en la salud, se evaluó in situ y en gabinete, conforme a los lineamientos establecidos en la Metodología para la Estimación del Nivel de Riesgo de Pasivos Ambientales en el Subsector Hidrocarburos, como se detalla a continuación:

$$\text{Salud} = C + 2(P) + E + \text{Pobl.}$$

Factores	Escenarios	Puntuación
Cantidad (C)	El casing expuesto a 0,1 m aproximadamente sobre el nivel de la superficie del suelo del hoyo es considerado como un residuo menor a 5 toneladas.	1
Peligrosidad (P)	Se considera que el casing expuesto, podría generar daños leves y reversibles.	2* x (1)
Extensión (E)	La población más cercana se encuentra a 3,2 km aproximadamente de la ubicación del pozo.	1
Población potencialmente afectada (Pobl.)**	No hay evidencias de viviendas asentadas próximas al área circundante al pozo a menos de 1 km.	1
<b>Total</b>		<b>5</b>

Fuente: Elaboración propia (Cuadros números 2, 3, 4 y 5 de la Metodología para la Estimación del Nivel de Riesgo de Pasivos Ambientales en el Subsector Hidrocarburos).

\* La peligrosidad se multiplica por la constante 2 en la sumatoria de factores para el cálculo de la consecuencia.

\*\*La población potencialmente afectada ha sido determinada considerando un radio de hasta 1 km, dado que la mayor distancia en el factor extensión está referida a 1 km.



26. Para la puntuación de 5, le corresponde un valor numérico de 1 (Cuadro N° 11 de la Metodología para la Estimación del Nivel de Riesgo de Pasivos Ambientales en el Subsector Hidrocarburos) para la consecuencia en la salud.

#### Estimación del nivel de riesgo en la salud

27. De acuerdo a lo señalado en la Metodología para la Estimación del Nivel de Riesgo de Pasivos Ambientales en el Subsector Hidrocarburos, el cálculo para la estimación de riesgo para la salud, se realiza empleando la siguiente ecuación:

$$\text{Riesgo} = \text{Probabilidad} \times \text{Consecuencia}$$

28. Reemplazando los valores obtenidos en esta ecuación tenemos: (1 x 1), el valor del riesgo para la salud es 1, que se interpreta como un nivel de riesgo BAJO de acuerdo a los rangos establecidos en el siguiente cuadro:

#### Determinación del nivel de riesgo

Nivel de riesgo en función de la salud, seguridad de la población y calidad del ambiente	Rango del riesgo
Riesgo alto	16 – 25
Riesgo medio	6 – 15
Riesgo bajo	1 – 5

Fuente: Cuadro N° 14 de la Metodología para la Estimación del Nivel de Riesgo de Pasivos Ambientales en el Subsector Hidrocarburos.

### III.4.2 Seguridad de la población

#### Identificación de peligros

29. Debido a las condiciones en las que se encuentra el pozo y su área circundante pueden ocasionar daños a la integridad física de las personas producto de caídas y/o golpes.

#### Estimación de la probabilidad

30. La probabilidad de ocurrencia de peligros se evaluó in situ y en gabinete, conforme a los lineamientos de la Metodología para la Estimación del Nivel de Riesgo de Pasivos Ambientales en el Subsector Hidrocarburos, tal como se detalla a continuación:

Probabilidad de la ocurrencia	Valor
Las condiciones en las que se encuentra el pozo mal abandonado y su área circundante, representan un peligro potencial para la seguridad de las personas en el tiempo con poca probabilidad de ocurrencia, por lo que se estima pueda suceder en un periodo mayor a un año.	1

Fuente: Elaboración propia (Cuadro N° 1 de la Metodología para la Estimación del Nivel de Riesgo de Pasivos Ambientales en el Subsector Hidrocarburos).

#### Estimación de la consecuencia en la seguridad de la población

31. La consecuencia en la seguridad de la población se evaluó in situ y en gabinete, conforme a los lineamientos establecidos en la Metodología para la Estimación del Nivel de Riesgo de Pasivos Ambientales en el Subsector Hidrocarburos, como se detalla a continuación:

$$\text{Seguridad de la población} = \Sigma (\text{Factores})$$

"Año de la Promoción de la Industria Responsable y del Compromiso Climático"  
 "Decenio de las Personas con Discapacidad en el Perú"

Factores	Escenarios	Puntuación
Accesibilidad	La población más cercana se encuentra a 3,2 km aproximadamente de la ubicación del pozo, por lo que se requiere de un vehículo para llegar, seguido de una distancia corta a pie.	2
Potencial de colapso	La estructura del pozo se encuentra a 0,1 m aproximadamente sobre el nivel de la superficie del suelo del hoyo.	1
Presencia de cercos	El área del pasivo ambiental no está cercada ni señalizada.	4
Potencial de incendios o explosión	Las propiedades de los residuos de hidrocarburos en la estructura del pozo y, probablemente, en su interior, se encontrarían neutralizadas debido a su exposición a la intemperie y a agentes naturales.	1
<b>Total</b>		<b>8</b>

Fuente: Elaboración propia (Cuadros números 7, 8, 9 y 10 de la Metodología para la Estimación del Nivel de Riesgo de Pasivos Ambientales en el Subsector Hidrocarburos).

32. Para la puntuación de 8, le corresponde un valor numérico de 2 (Cuadro N° 13 de la Metodología para la Estimación del Nivel de Riesgo de Pasivos Ambientales en el Subsector Hidrocarburos) para la consecuencia en la seguridad de la población.

#### Estimación del nivel de riesgo en la seguridad

33. De acuerdo a lo señalado en la Metodología para la Estimación del Nivel de Riesgo de Pasivos Ambientales en el Subsector Hidrocarburos, el cálculo para la estimación de riesgo para la seguridad de la población se realiza empleando la siguiente ecuación:

$$\text{Riesgo} = \text{Probabilidad} \times \text{Consecuencia}$$

34. Reemplazando los valores obtenidos en esta ecuación tenemos: (1 x 2), el valor del riesgo para la seguridad de la población es 2, que se interpreta como un nivel de riesgo BAJO de acuerdo a los rangos establecidos en el siguiente cuadro:

#### Determinación del nivel de riesgo

Nivel de riesgo en función de la salud, seguridad de la población y calidad del ambiente	Rango del riesgo
Riesgo alto	16 – 25
Riesgo medio	6 – 15
Riesgo bajo	1 – 5

Fuente: Cuadro N° 14 de la Metodología para la Estimación del Nivel de Riesgo de Pasivos Ambientales en el Subsector Hidrocarburos.

### III.4.3 Calidad del Ambiente

#### Identificación de peligros

35. No se identificó algún peligro inminente a nivel superficial asociado a la presencia del pozo o de su área circundante, que pueda afectar la calidad del ambiente; sin embargo, al no contar con un adecuado abandono representa un peligro potencial en el tiempo.



**Estimación de la probabilidad**

36. La probabilidad de ocurrencia de peligros se evaluó in situ y en gabinete, conforme a los lineamientos de la Metodología para la Estimación del Nivel de Riesgo de Pasivos Ambientales en el Subsector Hidrocarburos, como se detalla a continuación.

Probabilidad de la ocurrencia	Valor
Las condiciones en las que se encuentra el pozo mal abandonado y su área circundante, representan un peligro potencial para la seguridad de las personas en el tiempo con poca probabilidad de ocurrencia por lo que se estima pueda afectar algún componente ambiental en un periodo mayor a un año.	1

Fuente: Elaboración propia (Cuadro N° 1 de la Metodología para la Estimación del Nivel de Riesgo de Pasivos Ambientales en el Subsector Hidrocarburos).

**Estimación de la consecuencia en la calidad del ambiente**

37. La consecuencia en la calidad del ambiente se evaluó in situ y en gabinete, conforme a los lineamientos establecidos en la Metodología para la Estimación del Nivel de Riesgo de Pasivos Ambientales en el Subsector Hidrocarburos, como se detalla a continuación:

$$\text{Calidad del ambiente} = C + 2(P) + E + CM$$

Factores	Escenarios	Puntuación
Cantidad (C)	El casing expuesto a 0,1 m aproximadamente sobre el nivel de la superficie del suelo del hoyo es considerado como un residuo menor a 5 toneladas.	1
Peligrosidad (P)	Se considera que el casing expuesto, podría generar daños leves y reversibles.	2* x (1)
Extensión (E)	La población más cercana se encuentra a 3,2 km aproximadamente de la ubicación del pozo.	1
Calidad del Medio (CM)	Los resultados obtenidos muestran que la Fracción de hidrocarburos F1 (C <sub>6</sub> -C <sub>10</sub> ), Fracción de hidrocarburos F2 (C <sub>10</sub> -C <sub>28</sub> ) y Fracción de hidrocarburos F3 (C <sub>28</sub> -C <sub>40</sub> ) no han superado el ECA para suelo de uso agrícola, por lo que no estarían afectando al componente ambiental suelo.	1
<b>Total</b>		<b>5</b>

Fuente: Elaboración propia (Cuadros números 2, 3, 4 y 6 de la Metodología para la Estimación del Nivel de Riesgo de Pasivos Ambientales en el Subsector Hidrocarburos).

\* La peligrosidad se multiplica por la constante 2 en la sumatoria de factores para el cálculo de la consecuencia.

38. Para la puntuación de 5, le corresponde un valor numérico de 1 (Cuadro N° 12 de la Metodología para la Estimación del Nivel de Riesgo de Pasivos Ambientales en el Subsector Hidrocarburos) para la consecuencia en la calidad del ambiente.

**Estimación del nivel de riesgo en la calidad del ambiente**

39. De acuerdo a lo señalado en la Metodología para la Estimación del Nivel de Riesgo de Pasivos Ambientales en el Subsector Hidrocarburos, el cálculo para la estimación de riesgo para la calidad del ambiente, se realiza empleando la ecuación:

$$\text{Riesgo} = \text{Probabilidad} \times \text{Consecuencia}$$

40. Reemplazando los valores obtenidos en esta ecuación tenemos: (1 x 1), el valor del riesgo para la calidad del ambiente es 1, que se interpreta como un nivel de riesgo BAJO de acuerdo a los rangos establecidos en el siguiente cuadro.

#### Determinación del nivel de riesgo

Nivel de riesgo en función de la salud, seguridad de la población y calidad del ambiente	Rango del riesgo
Riesgo alto	16 – 25
Riesgo medio	6 – 15
Riesgo bajo	1 – 5

Fuente: Cuadro N° 14 de la Metodología para la Estimación del Nivel de Riesgo de Pasivos Ambientales en el Subsector Hidrocarburos.

#### IV. CONCLUSIONES

41. Sobre la base de las consideraciones expuestas, es posible formular las siguientes conclusiones:
- (i) El pozo identificado con código PERUPETRO T4080, califica como un pozo mal abandonado que no se encuentra herméticamente cerrado ni en condiciones seguras, de conformidad con lo establecido en el Artículo 2° del Decreto Supremo N° 032-2004-EM - Reglamento de las Actividades de Exploración y Explotación de Hidrocarburos.
  - (ii) En el área circundante al pozo, existe suelo contaminado con hidrocarburos, según el resultado obtenido en laboratorio para el parámetro Fracción de hidrocarburos F3 (C<sub>28</sub>-C<sub>40</sub>); sin embargo, su concentración no supera el valor establecido en el Estándar de Calidad Ambiental para suelo de uso agrícola, aprobado por Decreto Supremo N° 002-2013-MINAM.
  - (iii) El pozo mal abandonado (Pozo T4080) descrito en la Ficha F00904, constituye un pasivo ambiental del subsector hidrocarburo, en la medida que cumplen con la definición de pasivo ambiental del subsector hidrocarburo establecido en el Artículo 2° de la Ley N° 29134 - Ley que Regula los Pasivos Ambientales del Subsector Hidrocarburos.
  - (iv) Los resultados de la estimación del nivel de riesgo de este pasivo ambiental determinan que, el nivel de riesgo para la salud es BAJO, el nivel de riesgo para la seguridad de la población es BAJO y el nivel de riesgo para la calidad del ambiente es BAJO.

#### V. RECOMENDACIÓN

42. Conforme a las conclusiones expuestas, se recomienda remitir el presente informe a la Dirección General de Asuntos Ambientales Energéticos del Ministerio de Energía y Minas, para su conocimiento y fines pertinentes.

#### VI. ANEXOS

1. Registro fotográfico.
2. Ficha para la identificación de pasivo ambiental en el subsector hidrocarburo (OEFA).
3. Mapa de ubicación geográfica.



PERÚ

Ministerio  
del Ambiente

Organismo de Evaluación y  
Fiscalización Ambiental - OEFA

Dirección de Evaluación

"Año de la Promoción de la Industria Responsable y del Compromiso Climático"  
"Decenio de las Personas con Discapacidad en el Perú"

4. Reporte de Monitoreo de Suelo.
5. Informe de ensayo de laboratorio.
6. Ficha de información de pozo (fuente: Estudio PERUPETRO).
7. Ficha de identificación de Pasivos Ambientales del OSINERGMIN.

Atentamente,

**ALEXIS JACINTO VERONA EZCURRA**  
Tercero Evaluador para la Identificación de  
Pasivos Ambientales del Subsector  
Hidrocarburos





PERÚ

Ministerio  
del Ambiente

Organismo de Evaluación y  
Fiscalización Ambiental - OEFA

Dirección de Evaluación

"Año de la Promoción de la Industria Responsable y del Compromiso Climático"  
"Decenio de las Personas con Discapacidad en el Perú"

# ANEXOS





PERÚ

Ministerio  
del Ambiente

Organismo de Evaluación y  
Fiscalización Ambiental - OEFA

Dirección de Evaluación

"Año de la Promoción de la Industria Responsable y del Compromiso Climático"  
"Decenio de las Personas con Discapacidad en el Perú"

# ANEXO 1

Registro fotográfico



"Año de la Promoción de la Industria Responsable y del Compromiso Climático"  
"Decenio de las Personas con Discapacidad en el Perú"



Fotografía N° 01.- Pozo con código PERUPETRO T4080 y con código Ficha OEFA F00904, se observa que el casing no cuenta con cabezal ni válvula de cierre por lo que se encuentra expuesto al ambiente.



Fotografía N° 02.- Vista panorámica del pozo T4080, se aprecia un terreno llano de escasa vegetación; asimismo, al fondo se observa una tubería de producción.



"Año de la Promoción de la Industria Responsable y del Compromiso Climático"  
"Decenio de las Personas con Discapacidad en el Perú"



Fotografía N° 03.- Toma de muestra de suelo en el punto F00904-SU01, ubicado a 6,7 m aproximadamente del Pozo T4080.



Fotografía N° 03.- Toma de muestra de suelo en el punto F00904-SU02, ubicado a 9,2 m aproximadamente del Pozo T4080.





PERÚ

Ministerio  
del Ambiente

Organismo de Evaluación y  
Fiscalización Ambiental - OEFA

Dirección de Evaluación

"Año de la Promoción de la Industria Responsable y del Compromiso Climático"  
"Decenio de las Personas con Discapacidad en el Perú"

## **ANEXO 2**

Ficha para la identificación de pasivo ambiental en el subsector  
hidrocarburo (OEFA)





## FICHA PARA LA IDENTIFICACIÓN DE PASIVOS AMBIENTALES EN EL SUBSECTOR HIDROCARBUROS

Fecha de la visita: 29-abr-14 Hora de la visita: 11:25 Nombre del evaluador: Alexis Jacinto Verona Ezcurrea Dirección / Unidad: OEFA - DE

### I. IDENTIFICACIÓN Y UBICACIÓN

Localidad: Paríñas Código PERUPETRO: T4080 Estado Tiempo:  Lluvioso  Soleado  Nublado  
 Distrito: Paríñas (Descripción) Totalmente nublado con vientos ligeramente fuertes.  
 Provincia: Talara  
 Región: Piura

Lote  Nombre: I  
 Proyecto  Área de operación:  
 Otros

Coordenadas UTM	Datum Geodésico:	Zona:	Norte:	Este:	Altitud (m):	Precisión (m):
	WGS84	17	9496096	473554	88	± 3

#### Breve Descripción de la zona:

El área evaluada perteneciente a una zona de matorral seco, por lo que la fauna y flora son restringidas, observándose arbustos en los alrededores como manchas de vegetación en el paisaje, así como también áreas sin vegetación. Además, no cuenta con acceso vehicular directo por lo que se tiene que llegar por un camino no demarcado; asimismo, la superficie circundante al pozo es de textura pedregosa – arenosa que corresponde a un relieve topográfico llano que presentan cortas ondulaciones que se extiende a colinas de convexidades más amplias que alternan con superficies onduladas más pronunciadas. También se observa una línea de tubería de producción tendida a ras del suelo y una serie de postes con cableado eléctrico; además, no se observan viviendas ni cursos de agua activos ni actividades extractivas/industriales en operación en las inmediaciones al pozo (100 m).

### II. DESCRIPCIÓN DEL POSIBLE PASIVO AMBIENTAL

Tipo de	Pozo Abandonado	Instalaciones mal Abandonadas	Suelos Contaminados con Efluente o Derrame	Emisiones	Restos de Residuos	Otros:
	<input checked="" type="radio"/>	<input type="radio"/>	<input type="radio"/>	<input type="radio"/>	<input type="radio"/>	-

#### Descripción del Pasivo Ambiental:

Pozo petrolero considerado en estado de abandono DPA, ubicado en un terreno arenoso-pedregoso no habilitado sin acceso vehicular directo por un camino no demarcado y encontrado dentro de un hoyo de aproximadamente 0,2 m de profundidad expuesto a 0,1 m aproximadamente sobre el nivel de la superficie del suelo. Se visualizó el casing del pozo corroído de aproximadamente 3 plg. de diámetro pero no cuenta con cabezal ni válvula de cierre por lo que se encuentra expuesto al ambiente. Asimismo, en el área circundante al pozo se realizó un recorrido en donde no se observó afloramiento de fluidos ni se percibieron olores característicos a hidrocarburos asociados a emisiones gaseosas fugitivas que provengan del pozo pero se observó cambios en la tonalidad del color del suelo, por lo que se tomaron muestras del suelo en las inmediaciones del pozo.

Área afectada aprox. (m<sup>2</sup>): 320

Profundidad aproximada del área afectada (m): 0.4

### III. ACTIVIDADES QUE SE REALIZAN DENTRO DEL ÁREA DE INFLUENCIA

Actividades económicas:	Industrial <input type="checkbox"/>	Comercial <input type="checkbox"/>	Agropecuaria <input type="checkbox"/>	Otros: -
Actividades recreativas:	Natación <input type="checkbox"/>	Caza <input type="checkbox"/>	Campo deportivo <input type="checkbox"/>	Otros: -

### IV. SITUACIÓN DEL ENTORNO

Entorno	Distancia aprox. (m)	Descripción
Viviendas	1900	Se encontró viviendas próximas al pozo.
Infraestructura vial	1400	Se encuentra una pista asfaltada correspondiente a la Panamericana Norte.
Infraestructura urbana	4000	Se encuentra infraestructura urbana más próxima al pozo.
Áreas Agrícolas o Ganaderas	-	No se encontró áreas agrícolas o ganaderas en un radio de 200 m.
Explotación forestal	-	No se encontró explotación forestal en un radio de 200 m.
Bosque y/o Vegetación Natural	150	Se encuentra vegetación natural propia de la zona.
Especies y Ecosistemas en Protección	-	No se encontró especies ni ecosistemas en protección en un radio de 200 m.
Otros	-	-

#### Observaciones

Para llegar al pozo hay acceso vial por medio de una trocha, asimismo, a 60 m aproximadamente al noreste se observa una línea de tubos posiblemente abandonada; además a 120 m aproximadamente al noroeste se observa un tanque cilíndrico deteriorado y oxidado de aproximadamente 2 m de alto, posiblemente abandonado.



**FICHA PARA LA IDENTIFICACIÓN DE PASIVOS AMBIENTALES EN EL SUBSECTOR HIDROCARBUROS**

**V. SITUACIÓN DEL AGUA (En caso de existir impacto al agua, a una distancia de hasta 100 m)**

Cuerpo de agua cercano: No      Nombre del cuerpo de agua: -  
 Distancia aproximada (m) No determinado.      Volumen o caudal aproximado: No determinado.  
 Descripción del cuerpo de agua: -  
 Uso del agua: -

**VI. INFORMACIÓN COMPLEMENTARIA A LA DESCRIPCIÓN DEL PASIVO AMBIENTAL**

Infraestructura encontrada (En caso de)	Campamentos, oficinas, talleres <input type="checkbox"/>	Caminos, pistas de aterrizaje, líneas férreas <input checked="" type="checkbox"/>	Líneas eléctricas <input checked="" type="checkbox"/>	Maquinaria pesada <input type="checkbox"/>
	Plantas de procesos abandonadas <input type="checkbox"/>	Generadores y transformadores eléctricos <input type="checkbox"/>	Otros -	

Descripción de infraestructura: Las líneas eléctricas se encuentra aproximadamente a una distancia de 60 m y a 2000 m aproximadamente se encuentra una pista de aterrizaje.

Tipo de Residuo (En caso de existir)	Material de desbroce <input type="checkbox"/>	Chatarra <input type="checkbox"/>	Industrial <input type="checkbox"/>	Desmonte <input type="checkbox"/>	Escoria <input type="checkbox"/>	Construcción <input type="checkbox"/>	Otros: Restos de madera.
--------------------------------------	---	-----------------------------------	-------------------------------------	-----------------------------------	----------------------------------	---------------------------------------	--------------------------

Descripción de los residuos, en caso de existir (Volumen, etc.): Pequeños trozos de madera de 0,1 m aproximadamente, presenta algunas bolsas y botellas plásticas entre los arbustos y alrededores del pozo.

CALIDAD AMBIENTAL	CANTIDAD	Componente ambiental	Cantidad de contaminante que se encuentre mayor a 1% hasta 10% sobre el ECA o norma referencial <input type="radio"/>	Cantidad de contaminante que se encuentre mayor a 10% hasta 50% sobre el ECA o norma referencial <input type="radio"/>	Cantidad de contaminante que se encuentre mayor a 50% hasta 100% sobre el ECA o norma referencial <input type="radio"/>	Cantidad de contaminante que se encuentre mayor al 100% sobre el ECA o norma referencial <input type="radio"/>
		Infraestructura o residuos	Menor a 5 toneladas <input checked="" type="radio"/>	Entre 5 a 49 toneladas <input type="radio"/>	Entre 50 a 500 toneladas <input type="radio"/>	Mayor a 500 toneladas <input type="radio"/>
	Peligrosidad	Daños leves y reversibles <input checked="" type="radio"/>	Combustible <input type="radio"/>	Explosiva, inflamable, corrosiva <input type="radio"/>	Muy inflamable, muy tóxica, causa efectos irreversibles inmediatos <input type="radio"/>	
	Extensión	Presencia de población en un radio mayor a 1 km <input checked="" type="radio"/>	Presencia de población en un radio de 0,5 a 1 km <input type="radio"/>	Presencia de población en un radio menor de 0,5 km <input type="radio"/>	Presencia de población adyacente, localizada en el mismo lugar del pasivo <input type="radio"/>	
	Calidad del Medio	Pasivo ambiental que no afecte a los componentes ambientales <input checked="" type="radio"/>	Pasivo ambiental que se encuentre afectando en un componente ambiental, en al menos un parámetro establecido en el ECA o normal referencial <input type="radio"/>	Pasivo ambiental que se encuentre afectando en dos componentes ambientales, en al menos un parámetro por componente afectado establecido en el ECA o normal referencial <input type="radio"/>	Pasivo ambiental que se encuentre afectando dos o más componentes ambientales y dos o más parámetros por componente afectado establecido en el ECA o normal referencial <input type="radio"/>	
SALUD	Población afectada	Menor a 5 personas <input checked="" type="radio"/>	De 5 a 50 personas <input type="radio"/>	De 50 a 100 personas <input type="radio"/>	Más de 100 personas <input type="radio"/>	





## FICHA PARA LA IDENTIFICACIÓN DE PASIVOS AMBIENTALES EN EL SUBSECTOR HIDROCARBUROS

SEGURIDAD DE LA POBLACIÓN	Accesibilidad	Para llegar se requiere de un vehículo de transporte (bote, helicóptero, avión) <input type="radio"/>	En vehículo, seguido de distancia corta a pie (mayor a 1 km) <input checked="" type="radio"/>	Recorrido largo a pie en vía no demarcada (mayor de 1 km) <input type="radio"/>	Adyacente a áreas pobladas, corta distancia a pie (menos de 1 km) <input type="radio"/>
	Potencial de colapso	Instalaciones con cimentación deteriorada y con construcciones deterioradas a nivel del suelo (menor a 1,5 m) <input checked="" type="radio"/>	Instalaciones con cimentación deteriorada y con construcciones inestables de poca elevación (entre 1,5 y 2,5 m de altura) <input type="radio"/>	Instalaciones con cimentación deteriorada y con construcciones inestables y elevadas (mayor a 2,5 m de altura) <input type="radio"/>	Instalaciones con cimentación deteriorada y con construcciones inestables y elevadas, con potencial caída de escombros (mayor a 2,5 m de altura) potencial caída de escombros <input type="radio"/>
	Presencia de cercos	Zona afectada con cercos y señales, ambos deteriorados <input type="radio"/>	Zona afectada cercada y no señalizada <input type="radio"/>	Zona afectada no cercada pero señalizada <input type="radio"/>	Zona afectada no cercada ni señalizada <input checked="" type="radio"/>
	Potencial de incendios o explosivos	Existen residuos explosivos y/o combustibles cuyas propiedades se encuentran neutralizadas <input checked="" type="radio"/>	Existen residuos explosivos y/o combustibles almacenados en infraestructuras deterioradas <input type="radio"/>	Existen residuos explosivos y/o combustibles abandonados en áreas cercadas <input type="radio"/>	Existen residuos explosivos y/o combustibles abandonados a la intemperie <input type="radio"/>

Nº Muestras Recolectadas:	Aire	Agua superficial	Agua subterránea	Sedimento	Suelo	Efluentes	Emisiones
		0	0	0	0	2	0
Laboratorio / Número de Informe de laboratorio:	No aplica	No aplica	No aplica	No aplica	AGQ: S-14/12753 y S-14/12754.	No aplica	No aplica

**Observaciones:** Los resultados obtenidos del análisis en laboratorio evidencian la presencia de hidrocarburos en el suelo, correspondiente a la Fracción de Hidrocarburos F3 (C28-C40) de la muestra F00904-SU02; sin embargo, sus concentraciones no superan el ECA para suelo de uso agrícola. La población potencialmente afectada ha sido determinada considerando un radio de hasta 1 km, dado que es la mayor distancia en el factor de extensión.

Alexis Jacinto Verona Ezcurra  
Unidad de Identificación de Pasivos  
Ambientales del Subsector Hidrocarburos  
Dirección de Evaluación





PERÚ

Ministerio  
del Ambiente

Organismo de Evaluación y  
Fiscalización Ambiental - OEFA

Dirección de Evaluación

"Año de la Promoción de la Industria Responsable y del Compromiso Climático"  
"Decenio de las Personas con Discapacidad en el Perú"

# ANEXO 3

Mapa de ubicación geográfica





9496000

9496000

**PASH F00904**

Pozo T5318

Pozo T5312

Pozo T4080





Pozo T5060

Pozo T5326

**LOTE I**

**PIURA**  
**Talara**  
**Pariñas**

**LEYENDA**

-  Pasivo Ambiental del Subsector Hidrocarburo (PASH)
-  Posibles Pasivos Ambientales
-  Red vial
-  Lotes petroleros

**Tabla de descripción: Datos del Pozo**

Ficha OEFA:	Código PERUPETRO:	Código en campo:
F00904	T4080	Pozo T4080



Ministerio del Ambiente  
Organismo de Evaluación y Fiscalización Ambiental

Departamento de Piura, Provincia Talara, Distrito de Pariñas

**IDENTIFICACIÓN DE PASIVOS AMBIENTALES DEL SUBSECTOR HIDROCARBUROS**

0 30 60 120 180 240 Mts

Escala: 1 / 6 000  
Datum Horizontal: VICDIA  
Proyección Transversal de Mercator  
Sistema de Coordenadas: UTM - Zona 17

Elaborado:	Fecha:
<b>SIG OEFA</b>	Agosto 2014

Fuente: Cartas Nacionales, escala 1:100 000 - IGN; Imágenes satelitales - Julio 2014; Lotes Petroleros - PERUPETRO - Marzo 2013; Identificación de pasivos - OSINERGMIN - 2009, 2010; Pasivos ambientales - PERUPETRO - 2002.





PERÚ

Ministerio  
del Ambiente

Organismo de Evaluación y  
Fiscalización Ambiental - OEFA

Dirección de Evaluación

"Año de la Promoción de la Industria Responsable y del Compromiso Climático"  
"Decenio de las Personas con Discapacidad en el Perú"

# ANEXO 4

Reporte de Monitoreo de Suelo





PERÚ

Ministerio  
del AmbienteOrganismo de Evaluación y  
Fiscalización Ambiental - OEFA

FICHA SUELO

N° 134 - SU

"Decenio de las Personas con Discapacidad en el Perú"  
"Año de la Promoción de la Industria Responsable y del Compromiso Climático"

## REPORTE DE MONITOREO AMBIENTAL EN EL MARCO DE LA IDENTIFICACIÓN DE PASIVOS AMBIENTALES DEL SUBSECTOR HIDROCARBUROS

### 1. DATOS GENERALES

Actividad	Identificación de pasivos ambientales del subsector hidrocarburos en el Lote I - Pozo con código PERUPETRO T4080.
Localidad, distrito, provincia y departamento	Distrito de Pariñas, provincia Talara, departamento Piura.

### 2. DATOS DEL MONITOREO

Fecha inicio (dd-mm-aa)	29 - 04 - 14
Fecha fin (dd-mm-aa)	29 - 04 - 14
Equipo Técnico	Verona Ezcurra, Alexis Jacinto (Dirección de Evaluación) Bendezú Bendezú, Steven (Dirección de Evaluación)

#### Puntos de monitoreo de suelo

N°	Código punto muestreo	Matriz	Fecha	Hora	Coordenadas UTM (Datum WGS84)			Descripción
					Zona	Este	Norte	
					1	F00904-SU01	SU	
2	F00904-SU02	SU	29/04/14	11:40	17	473563	9496098	La muestra de suelo se tomó a 9,2 m de distancia del casing del Pozo y a una profundidad de 0,4 m de la superficie del suelo.

#### Protocolo de monitoreo

GUÍA PARA MUESTREO DE SUELOS  
En el marco del Decreto Supremo N°002-2013-MINAM, Estándares de Calidad Ambiental (ECA) para suelo, aprobado con R.M. N° 085-2014-MINAN-Ministerio del Ambiente.

#### Parámetros a analizar

Matriz	Parámetros a analizar	Observaciones
Suelo	Fracción de Hidrocarburos F1 (C <sub>6</sub> -C <sub>10</sub> ) Fracción de Hidrocarburos F2 (C <sub>10</sub> -C <sub>28</sub> ) Fracción de Hidrocarburos F3 (C <sub>28</sub> -C <sub>40</sub> )	Análisis en Laboratorio TDR N° 0843-LAB-2014



PERÚ

Ministerio del Ambiente

Organismo de Evaluación y Fiscalización Ambiental - OEFA

"Decenio de las Personas con Discapacidad en el Perú"  
"Año de la Promoción de la Industria Responsable y del Compromiso Climático"

**Laboratorio**

AGQ PERÚ S.A.C.

**3. OBSERVACIONES**

- Totalmente nublado con vientos ligeramente fuertes.
- Esta ficha no incluye los resultados analíticos del monitoreo ambiental, por cuanto aún no se cuenta con los reportes de laboratorio.

**4. ANEXOS**

	Sí	No
Copia de Cadena de Custodia con sello de recepción del laboratorio	x	
Registro fotográfico de cada muestra	x	

**FECHA**

San Isidro, 10 JUL. 2014



Verona Ezcurra, Alexis Jacinto  
**EVALUADOR**





PERÚ

Ministerio  
del Ambiente

Organismo de Evaluación y  
Fiscalización Ambiental - OEFA

"Decenio de las Personas con Discapacidad en el Perú"  
"Año de la Promoción de la Industria Responsable y del Compromiso Climático"

## ANEXO I

Copia de Cadena de Custodia con sello de recepción del laboratorio









PERÚ

Ministerio  
del Ambiente

Organismo de Evaluación y  
Fiscalización Ambiental - OEFA

"Decenio de las Personas con Discapacidad en el Perú"  
"Año de la Promoción de la Industria Responsable y del Compromiso Climático"

## ANEXO II

### Registro Fotográfico



"Decenio de las Personas con Discapacidad en el Perú"  
"Año de la Promoción de la Industria Responsable y del Compromiso Climático"



Fotografía N° 1. Toma de muestra de suelo en el punto F00904-SU01, ubicado a 6,70 m aproximadamente del Pozo T4080.



Fotografía N° 2. Toma de muestra de suelo en el punto F00904-SU02, ubicado a 9,2 m aproximadamente del Pozo T4080.





PERÚ

Ministerio  
del Ambiente

Organismo de Evaluación y  
Fiscalización Ambiental - OEFA

Dirección de Evaluación

"Año de la Promoción de la Industria Responsable y del Compromiso Climático"  
"Decenio de las Personas con Discapacidad en el Perú"

# ANEXO 5

Informe de ensayo de laboratorio




**INFORME DE ENSAYO**


<b>Nº de Referencia:</b>	<b>S-14/12753</b>	<b>Registrada en:</b>	<b>AGQ Perú</b>	<b>Cliente:</b>	<b>OEFA</b>
<b>Análisis:</b>	<b>S-2000 (TPHs C5-C40_a) (PE)</b>	<b>Centro Análisis:</b>	<b>AGQ España</b>	<b>Domicilio:</b>	<b>AV. REPUBLICA DE PANAMA 3542 SAN ISIDRO LIMA</b>
<b>Tipo Muestra:</b>	<b>SUELOS RD</b>	<b>Fecha Toma Muestra:</b>	<b>29/04/2014</b>	<b>Cod Cliente:</b>	<b>106327</b>
<b>Lugar de Muestreo:</b>	<b>LOTE I-PARIÑAS-TALARA-PIURA</b>	<b>Fecha Recepción:</b>	<b>02/05/2014</b>	<b>Contrato:</b>	<b>PE14-0179-AMB</b>
<b>Punto de Muestreo:</b>	<b>F00904-SU01</b>	<b>Fecha Inicio:</b>	<b>03/05/2014</b>	<b>Cliente tercero:</b>	
<b>Muestreado por:</b>	<b>Cliente</b>	<b>Fecha Fin:</b>	<b>02/06/2014</b>		
<b>Descripción:</b>	<b>TDR N° 0843 / F00904-SU01</b>	<b>Lote:</b>		<b>PNT Muestreo</b>	

A continuación se expone el Informe de Ensayo y Anexo Técnico asociados a la muestra, en los cuales se pueden consultar toda la información relacionada con los ensayos realizados.

Los Resultados emitidos en este informe, no han sido corregidos con factores de recuperación. Siguiendo el protocolo recogido en nuestro manual de calidad, AGQ guardará bajo condiciones controladas la muestra durante un periodo determinado después de la finalización del análisis. Una vez transcurrido este periodo, la muestra será eliminada. Si desea información adicional o cualquier aclaración, no dude en ponerse en contacto con nosotros.

  
 P. A.

Mercedes Naranjo Vasco  
 Resp. Lab. Inorgánico

  
 P. A.

Jesús Pineda Valdecantos  
 Resp. Lab. Orgánico

Fecha Emisión 2/6/14

**Observaciones:**

HORA DE MUESTREO=11.30 HORAS

**Autorizaciones - Homologaciones**

EMPRESA COLABORADORA MINISTERIO MEDIO AMBIENTE. - AUTORIZACION POR PARTE CONSEJERIA AGRICULTURA DE LA JUNTA DE ANDALUCIA. - ENTIDAD COLABORADORA DE LA CONSEJERIA MEDIO AMBIENTE DE LA JUNTA DE ANDALUCIA (ECCMA). - AUTORIZACION DE LA CONSEJERIA AGRICULTURA DE LA COMUNIDAD VALENCIANA. - HOMOLOGACION DE LA CONSEJERIA AGRICULTURA DE CASTILLA LA MANCHA

**INFORME DE ENSAYO**

Nº de Referencia: S-14/12753

Tipo Muestra: SUELOS RD

Descripción: TDR N° 0843 / F00904-SU01

Fecha Fin: 02/06/2014

**RESULTADOS ANALITICOS**

Parámetro	Resultado	Unidades	CMA
<b>Características Básicas</b>			
Humedad	1,72	%	

Nota: L.D.T.: Límite de Determinación. SP: sólo parental. Los Resultados de este informe solo afectan a la muestra tal como es recibida en el laboratorio. Queda prohibida la reproducción parcial de este informe sin la aprobación por escrito del laboratorio. Las incertidumbres (expresadas como +/-2s) están recogidas en el anexo técnico adjunto. Los parámetros marcados con asterisco (\*) no están incluidos en el Alcance de Acreditación. El cliente proporciona todos los datos asociados a la Toma de Muestras, cuando esta ha sido realizada por él, N/A: No Aplica. El método de análisis de multiresiduos no es el más adecuado para la determinación de S elemental, los valores obtenidos deben ser considerados como semicuantitativos y orientativos

**INFORME DE ENSAYO**

Nº de Referencia: S-14/12753	Tipo Muestra: SUELOS RD
Descripción: TDR Nº 0843 / F00904-SU01	Fecha Fin: 02/06/2014

**RESULTADOS ANALITICOS**

Parámetro	Resultado	Unidades	CMA	Parámetro	Resultado	Unidades	CMA
<b>Hidrocarburos</b>							
Hidrocarb Totales >C10-C28	< 10	mg/Kg		Hidrocarb Totales >C28-C40	< 10	mg/Kg	
Hidrocarb Totales >C6-C10	< 10	mg/Kg		* Hidrocarburos Totales C5-C10	< 10	mg/Kg	
* Hidrocarb Totales >C5-C40	< 10	mg/Kg		* Hidrocarburos Totales C5	< 10	mg/Kg	

Nota: L.D.T.: Límite de Determinación. SP: sólo parental. Los Resultados de este informe solo afectan a la muestra tal como es recibida en el laboratorio. Queda prohibida la reproducción parcial de este informe sin la aprobación por escrito del laboratorio. Las incertidumbres (expresadas como  $\pm 2s$ ) están recogidas en el anexo técnico adjunto. Los parámetros marcados con asterisco (\*) no están incluidos en el Alcance de Acreditación. El cliente proporciona todos los datos asociados a la Toma de Muestras, cuando esta ha sido realizada por él. N/A: No Aplica. El método de análisis de multiresiduos no es el más adecuado para la determinación de S elemental, los valores obtenidos deben ser considerados como semicuantitativos y orientativos

**INFORME DE ENSAYO**

N° de Referencia:	S-14/12753	Tipo Muestra:	SUELOS RD
Descripción:	TDR N° 0843 / F00904-SU01	Fecha Fin:	02/06/2014

**ANEXO TECNICO**

Parámetro	PNT	Técnica	Incert	Rango (1)
<b>Características Básicas</b>				
Humedad	PE-980	Gravimetría	±7%	0,1 - 50 %

Nota: L.D.T.: Límite de Determinación. SP: sólo parental. Los Resultados de este informe solo afectan a la muestra tal como es recibida en el laboratorio. Queda prohibida la reproducción parcial de este informe sin la aprobación por escrito del laboratorio. Las Incertidumbres (expresadas como  $\pm 2s$ ) están recogidas en el anexo técnico adjunto. Los parámetros marcados con asterisco (\*) no están incluidos en el Alcance de Acreditación. El cliente proporciona todos los datos asociados a la Toma de Muestras, cuando esta ha sido realizada por él. N/A: No Aplica. El método de análisis de multiresiduos no es el más adecuado para la determinación de S elemental, los valores obtenidos deben ser considerados como semicuantitativos y orientativos

**INFORME DE ENSAYO**

Nº de Referencia:	S-14/12753	Tipo Muestra:	SUELOS RD
Descripción:	TDR Nº 0843 / F00904-SU01	Fecha Fin:	02/06/2014

**ANEXO TECNICO**

Parámetro	Incert	Rango (1)	Parámetro	Incert	Rango (1)
<b>Hidrocarburos</b>					
<b>PNT: PE-649 (EPA 8015D)</b>			<b>Técnica Cromat CG FID/ECD</b>		
Hidrocarb Totales >C10-C28	±27%	10 - 20000 mg/Kg	Hidrocarb Totales >C28-C40	±27%	10 - 20000 mg/Kg
Hidrocarb Totales >C6-C10	±27%	10 - 20000 mg/Kg	* Hidrocarburos Totales C5-C10	-	10 - 20000 mg/Kg
* Hidrocarb Totales >C5-C40	-	10 - 30000 mg/Kg	* Hidrocarburos Totales C5	-	10 - 20000 mg/Kg

Nota: L.D.T.: Límite de Determinación, SP: sólo parental. Los Resultados de este Informe solo afectan a la muestra tal como es recibida en el laboratorio. Queda prohibida la reproducción parcial de este informe sin la aprobación por escrito del laboratorio. Las incertidumbres (expresadas como +/-2s) están recogidas en el anexo técnico adjunto. Los parámetros marcados con asterisco (\*) no están incluidos en el Alcance de Acreditación. El cliente proporciona todos los datos asociados a la Toma de Muestras, cuando esta ha sido realizada por él. N/A: No Aplica. El método de análisis de multiresiduos no es el más adecuado para la determinación de S elemental, los valores obtenidos deben ser considerados como semicuantitativos y orientativos

(1) El rango mínimo se corresponde con el límite de Determinación, a partir del cual cuantificamos.




**INFORME DE ENSAYO**


<b>N° de Referencia:</b>	<b>S-14/12754</b>	Registrada en:	AGQ Perú	Cliente:	OEFA
Análisis:	S-2000 (TPHs C5-C40_a) (PE)	Centro Análisis:	AGQ España	Domicilio:	AV. REPUBLICA DE PANAMA 3542 SAN ISIDRO LIMA
Tipo Muestra:	SUELOS RD	Fecha Toma Muestra:	29/04/2014	Cod Cliente:	106327
Lugar de Muestreo:	LOTE I-PARIÑAS-TALARA-PIURA	Fecha Recepción:	02/05/2014	Contrato:	PE14-0179-AMB
Punto de Muestreo:	F00904-SU02	Fecha Inicio:	03/05/2014	Cliente tercero:	
Muestreado por:	Cliente	Fecha Fin:	02/06/2014	PNT Muestreo	
Descripción:	TDR N° 0843 / F00904-SU02	Lote:			

A continuación se expone el Informe de Ensayo y Anexo Técnico asociados a la muestra, en los cuales se pueden consultar toda la información relacionada con los ensayos realizados.

Los Resultados emitidos en este informe, no han sido corregidos con factores de recuperación. Siguiendo el protocolo recogido en nuestro manual de calidad, AGQ guardará bajo condiciones controladas la muestra durante un periodo determinado después de la finalización del análisis. Una vez transcurrido este periodo, la muestra será eliminada. Si desea información adicional o cualquier aclaración, no dude en ponerse en contacto con nosotros.

  
 P. A.

Mercedes Naranjo Vasco  
 Resp. Lab. Inorgánico

  
 P. A.

Jesús Pineda Valdecantos  
 Resp. Lab. Orgánico

Fecha Emisión 2/6/14

**Observaciones:**

HORA DE MUESTREO=11.40 HORAS

**Autorizaciones - Homologaciones**

EMPRESA COLABORADORA MINISTERIO MEDIO AMBIENTE - AUTORIZACION POR PARTE CONSEJERIA AGRICULTURA DE LA JUNTA DE ANDALUCIA - ENTIDAD COLABORADORA DE LA CONSEJERIA MEDIO AMBIENTE DE LA JUNTA DE ANDALUCIA (ECCMA) - AUTORIZACION DE LA CONSEJERIA AGRICULTURA DE LA COMUNIDAD VALENCIANA - HOMOLOGACION DE LA CONSEJERIA AGRICULTURA DE CASTILLA LA MANCHA

**INFORME DE ENSAYO**

Nº de Referencia:	S-14/12754	Tipo Muestra:	SUELOS RD
Descripción:	TDR Nº 0843 / F00904-SU02	Fecha Fin:	02/06/2014

**RESULTADOS ANALITICOS**

Parámetro	Resultado	Unidades	CMA
<b>Características Básicas</b>			
Humedad	2,56	%	

Nota: L.D.T.: Límite de Determinación. SP: sólo parental. Los Resultados de este informe solo afectan a la muestra tal como es recibida en el laboratorio. Queda prohibida la reproducción parcial de este informe sin la aprobación por escrito del laboratorio. Las Incertidumbres (expresadas como +/-2s) están recogidas en el anexo técnico adjunto. Los parámetros marcados con asterisco (\*) no están incluidos en el Alcance de Acreditación. El cliente proporciona todos los datos asociados a la Toma de Muestras, cuando esta ha sido realizada por él. N/A: No Aplica. El método de análisis de multiresiduos no es el más adecuado para la determinación de S elemental, los valores obtenidos deben ser considerados como semicuantitativos y orientativos.

**INFORME DE ENSAYO**

Nº de Referencia:	S-14/12754	Tipo Muestra:	SUELOS RD
Descripción:	TDR Nº 0843 / F00904-SU02	Fecha Fin:	02/06/2014

**RESULTADOS ANALITICOS**

Parámetro	Resultado	Unidades	CMA	Parámetro	Resultado	Unidades	CMA
<b>Hidrocarburos</b>							
Hidrocarb Totales >C10-C28	< 10	mg/Kg		Hidrocarb Totales >C28-C40	100	mg/Kg	
Hidrocarb Totales >C6-C10	< 10	mg/Kg		* Hidrocarburos Totales C5-C10	< 10	mg/Kg	
* Hidrocarb Totales >C5-C40	100	mg/Kg		* Hidrocarburos Totales C5	< 10	mg/Kg	

Nota: L.D.T.: Límite de Determinación, SP: sólo parental. Los Resultados de este informe solo afectan a la muestra tal como es recibida en el laboratorio. Queda prohibida la reproducción parcial de este informe sin la aprobación por escrito del laboratorio. Las incertidumbres (expresadas como +/-2s) están recogidas en el anexo técnico adjunto. Los parámetros marcados con asterisco (\*) no están incluidos en el Alcance de Acreditación. El cliente proporciona todos los datos asociados a la Toma de Muestras, cuando esta ha sido realizada por él. N/A: No Aplica. El método de análisis de multiresiduos no es el más adecuado para la determinación de S elemental, los valores obtenidos deben ser considerados como semicuantitativos y orientativos

**INFORME DE ENSAYO**

Nº de Referencia:	S-14/12754	Tipo Muestra:	SUELOS RD
Descripción:	TDR Nº 0843 / F00904-SU02	Fecha Fin:	02/06/2014

**ANEXO TECNICO**

Parámetro	PNT	Técnica	Incert	Rango (1)
<b>Características Básicas</b>				
Humedad	PE-980	Gravimetría	±7%	0,1 - 50 %

Nota: L.D.T.: Límite de Determinación. SP: sólo parental. Los Resultados de este Informe solo afectan a la muestra tal como es recibida en el laboratorio. Queda prohibida la reproducción parcial de este informe sin la aprobación por escrito del laboratorio. Las incertidumbres (expresadas como +/-2s) están recogidas en el anexo técnico adjunto. Los parámetros marcados con asterisco (\*) no están incluidos en el Alcance de Acreditación. El cliente proporciona todos los datos asociados a la Toma de Muestras, cuando esta ha sido realizada por él. N/A: No Aplica. El método de análisis de multiresiduos no es el más adecuado para la determinación de S elemental, los valores obtenidos deben ser considerados como semicuantitativos y orientativos.

**INFORME DE ENSAYO**

Nº de Referencia:	S-14/12754	Tipo Muestra:	SUELOS RD
Descripción:	TDR Nº 0843 / F00904-SU02	Fecha Fin:	02/06/2014

**ANEXO TÉCNICO**

Parámetro	Incert	Rango (1)	Parámetro	Incert	Rango (1)
<b>Hidrocarburos</b>					
<b>PNT: PE-649 (EPA 8015D)</b>			<b>Técnica Cromat CG FID/ECD</b>		
Hidrocarb Totales >C10-C28	±27%	10 - 20000 mg/Kg	Hidrocarb Totales >C28-C40	±27%	10 - 20000 mg/Kg
Hidrocarb Totales >C6-C10	±27%	10 - 20000 mg/Kg	* Hidrocarburos Totales C5-C10	-	10 - 20000 mg/Kg
* Hidrocarb Totales >C5-C40	-	10 - 30000 mg/Kg	* Hidrocarburos Totales C5	-	10 - 20000 mg/Kg

Nota: L.D.T.: Límite de Determinación. SP: sólo parental. Los Resultados de este informe solo afectan a la muestra tal como es recibida en el laboratorio. Queda prohibida la reproducción parcial de este informe sin la aprobación por escrito del laboratorio. Las incertidumbres (expresadas como +/-2s) están recogidas en el anexo técnico adjunto. Los parámetros marcados con asterisco (\*) no están incluidos en el Alcance de Acreditación. El cliente proporciona todos los datos asociados a la Toma de Muestras, cuando esta ha sido realizada por él, N/A: No Aplica. El método de análisis de multiresiduos no es el más adecuado para la determinación de S elemental, los valores obtenidos deben ser considerados como semicuantitativos y orientativos.

(1) El rango mínimo se corresponde con el límite de Determinación, a partir del cual cuantificamos.





PERÚ

Ministerio  
del Ambiente

Organismo de Evaluación y  
Fiscalización Ambiental - OEFA

Dirección de Evaluación

"Año de la Promoción de la Industria Responsable y del Compromiso Climático"  
"Decenio de las Personas con Discapacidad en el Perú"

## **ANEXO 6**

Ficha de información de pozo (fuente: Estudio PERUPETRO)





## INFORMACIÓN DE POZO

Pozo	T4080	Área	El Pato	Lote	I
	Coordenada Este		Coordenada Norte		
Cía Operadora	GMP				
Cía Perforación	IPCo				
Prioridad de Abandono					
Fecha de Perforación	04/06/1949	Profundidad total	5143		
Fecha de Completación	15/07/1949	Profundidad efectiva	270		
Casing de Superficie e Intermedios	13 3/8" 54#				
Profundidad de casing de Superficie e Intermedios	283'- 24'				
Casing de producción y laines					
Profundidad de casing de producción y laines					
Intervalos Perforados					
Tope Cemento		Formaciones			
Tipo y Cantidad de Tapones	De cemento(2)				
Profundidad de tapones	4713', 270'				
Tope de Tapones	270	Estado	Abandonado seco		
Intervalos abiertos	No	Fecha de último Estado	31/07/1949		
Adecuadamente abandonado	Si	Último Servicio de Pozos	Colocó tapones		
Cumple con Legislación	Si	Fecha Último Servicio de Pozos	15/07/1949		
Impacto Ambiental y Seguridad					
Código Intervención		Se encuentra entre Construcciones			
Estado del pozo	DPA	Acceso			
Identificado		Terraplèn			
Rx Abandono		Foto			
Observaciones					





PERÚ

Ministerio  
del Ambiente

Organismo de Evaluación y  
Fiscalización Ambiental - OEFA

Dirección de Evaluación

"Año de la Promoción de la Industria Responsable y del Compromiso Climático"  
"Decenio de las Personas con Discapacidad en el Perú"

# ANEXO 7

Ficha de identificación de Pasivos Ambientales del OSINERGMIN



Número: 577

Fecha: 23 de setiembre de 2009

**1. LOCALIZACIÓN**

Lote: 1

Área de Producción: Yacimiento Pato

Distrito: Lobitos

Provincia: Talara

Región: Piura

Identificación del Pozo según PERUPETRO: T4080

Coordenadas UTM Instu (Sistema WGS 84)

Zona

Norte

Este

9496096

473554

17

**2. DESCRIPCIÓN DEL PASIVO AMBIENTAL**

Pozo abandonado sin válvulas de cierre. Se observó presencia de agua al interior de la tubería, aproximadamente a 60 cm, de profundidad. No se constató hidrocarburos líquidos disperso en los alrededores del pozo, tampoco se encontró viviendas asentadas en la zona. Zona desértica con presencia de vegetales como el zapote y algarrobo. De acuerdo a la información de la empresa Graña y Montero Petrolera el pozo fue abandonado en la perforación (DPA)

**3. REGISTRO FOTOGRÁFICO**

**4. CAUSA / ORIGEN**

Inadecuado abandono de pozo.

**5. TIPOS DE PASIVOS AMBIENTALES (Marque con X el que corresponda).**

Pozos abandonados	<b>x</b>	Efluentes	
Instalaciones mal abandonadas		Emisiones	
Suelos contaminados		Restos o depósitos de residuos	

**6. CATEGORÍA AMBIENTAL (Marque con X el que corresponda).**

Contaminación Ambiental		Aspectos de interés Humano	
Aspectos Estéticos		Ecológico	

**7. TITULAR ACTUAL**

Graña y Montero Petrolera S.A.

**8. TITULAR (ES) ANTERIOR (ES)**

International Petroleum Company, Limited.

**9. RESULTADO DE MONITOREOS (En caso aplique) (Preliminar)**

NO APLICA

**10. OBSERVACIONES**

El Informe Final de Pasivos Ambientales – Estudio de Pozos ATA, APA y DPA de PERUPETRO S.A. - Setiembre 2002, determina que el pozo identificado como T4080 fue bien abandonado.

  
**SONIA YOVANA ALVARADO VALLE**  
 INGENIERA AMBIENTAL  
 Reg. CIP N° 97453

