



PERÚ

Ministerio
del Ambiente

Organismo de Evaluación y
Fiscalización Ambiental - OEFA

Dirección de Evaluación

"Año del buen servicio al ciudadano"

ANEXO G

FAUNA



PERÚ

Ministerio
del Ambiente

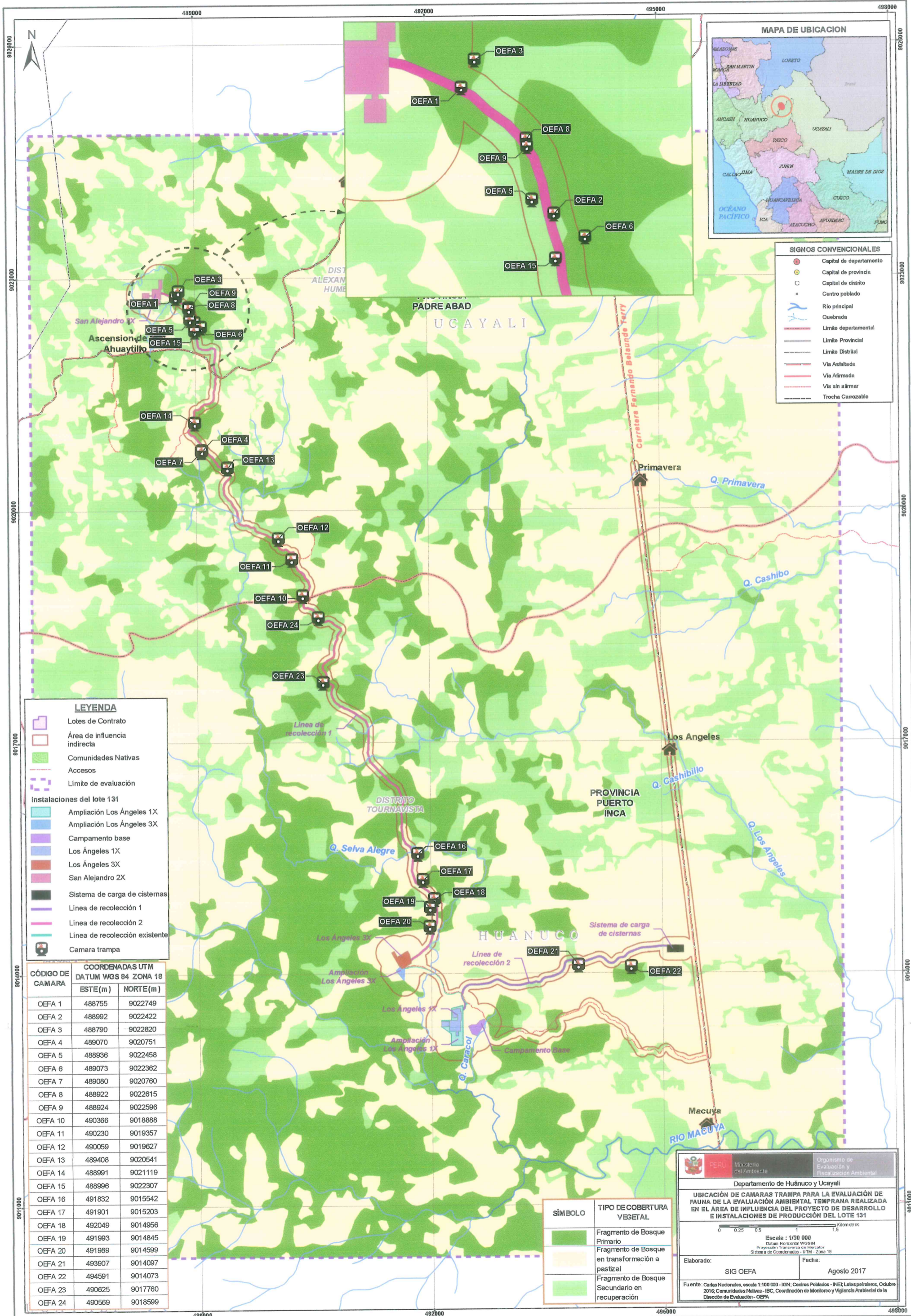
Organismo de Evaluación y
Fiscalización Ambiental - OEFA

Dirección de Evaluación

"Año del Buen Servicio al Ciudadano"

ANEXO G1

MAPA DE EVALUACIÓN DE MAMÍFEROS



- SIGNOS CONVENCIONALES**
- Capital de departamento
 - Capital de provincia
 - Capital de distrito
 - Centro poblado
 - Río principal
 - Quebrada
 - Límite departamental
 - Límite Provincial
 - Límite Distrital
 - Via Asfaltada
 - Via Afirmada
 - Via sin afirmar
 - Trocha Carrozable

- LEYENDA**
- Lotes de Contrato
 - Área de influencia indirecta
 - Comunidades Nativas
 - Accesos
 - Límite de evaluación
 - Instalaciones del lote 131**
 - Ampliación Los Ángeles 1X
 - Ampliación Los Ángeles 3X
 - Campamento base
 - Los Ángeles 1X
 - Los Ángeles 3X
 - San Alejandro 2X
 - Sistema de carga de cisternas
 - Línea de recolección 1
 - Línea de recolección 2
 - Línea de recolección existente
 - Cámara trampa

CÓDIGO DE CAMARA	COORDENADAS UTM DATUM WGS 84 ZONA 18	
	ESTE(m)	NORTE(m)
OEFA 1	488755	9022749
OEFA 2	488992	9022422
OEFA 3	488790	9022820
OEFA 4	489070	9020751
OEFA 5	488936	9022458
OEFA 6	489073	9022362
OEFA 7	489080	9020760
OEFA 8	488922	9022615
OEFA 9	488924	9022596
OEFA 10	490366	9018888
OEFA 11	490230	9019357
OEFA 12	490059	9019627
OEFA 13	489408	9020541
OEFA 14	488991	9021119
OEFA 15	488996	9022307
OEFA 16	491832	9015542
OEFA 17	491901	9015203
OEFA 18	492049	9014956
OEFA 19	491993	9014845
OEFA 20	491989	9014599
OEFA 21	493907	9014097
OEFA 22	494591	9014073
OEFA 23	490625	9017760
OEFA 24	490569	9018599

- SÍMBOLO TIPO DE COBERTURA VEGETAL**
- Fragmento de Bosque Primario
 - Fragmento de Bosque en transformación a pastizal
 - Fragmento de Bosque Secundario en recuperación

PERU Ministerio del Ambiente Organismo de Evaluación y Fiscalización Ambiental

Departamento de Huánuco y Ucayali

UBICACIÓN DE CAMARAS TRAMPA PARA LA EVALUACIÓN DE FAUNA DE LA EVALUACIÓN AMBIENTAL TEMPRANA REALIZADA EN EL ÁREA DE INFLUENCIA DEL PROYECTO DE DESARROLLO E INSTALACIONES DE PRODUCCIÓN DEL LOTE 131

Escala: 1/30 000
Datum Horizontal WGS84
Proyección Transversa de Mercator
Sistema de Coordenadas UTM - Zona 18

Elaborado: SIG OEFA Fecha: Agosto 2017

Fuente: Cartas Nacionales, escala 1:100 000 - IGN; Centros Poblados - INEI; Leales polígonos, Octubre 2016; Comunidades Nativas - IBC; Coordinación de Monitoreo y Vigilancia Ambiental de la Dirección de Evaluación - OEFA



PERÚ

Ministerio
del Ambiente

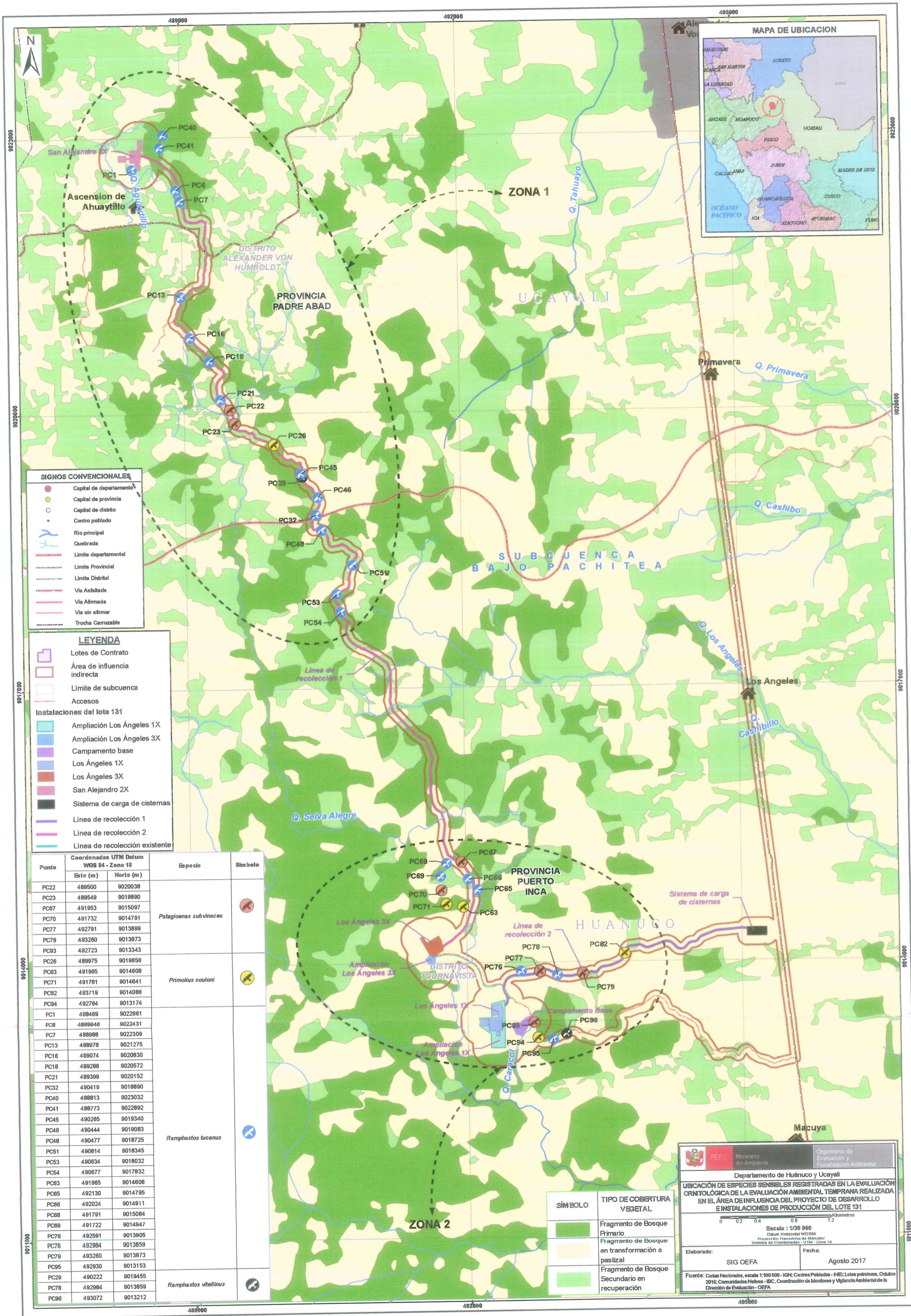
Organismo de Evaluación y
Fiscalización Ambiental - OEFA

Dirección de Evaluación

"Año del Buen Servicio al Ciudadano"

ANEXO G2

MAPA DE EVALUACIÓN DE AVES



SIGNOS CONVENCIONALES

- Capital de departamento
- Capital de provincia
- Capital de distrito
- Centro poblado
- Río principal
- Quebrada
- Límite departamental
- Límite Provincial
- Límite Distrital
- Vía Asfaltada
- Vía Afirmada
- Vía sin afirmar
- Trocha Carrozable

LEYENDA

- Lotes de Contrato
- Área de influencia indirecta
- Límite de subcuenca
- Accesos
- Instalaciones del lote 131**
- Ampliación Los Ángeles 1X
- Ampliación Los Ángeles 3X
- Campamento base
- Los Ángeles 1X
- Los Ángeles 3X
- San Alejandro 2X
- Sistema de carga de cisternas
- Línea de recolección 1
- Línea de recolección 2
- Línea de recolección existente

Punto	Coordenadas UTM Datum WGS 84 - Zona 18		Especie	Símbolo
	Este (m)	Norte (m)		
PC22	489500	9020038	Patagonias subvinaea	[Symbol]
PC23	489549	9019890		
PC67	491953	9015097		
PC70	491732	9014791		
PC77	492791	9013899		
PC79	493260	9013873		
PC93	492723	9013343		
PC26	489975	9019656	Primolius couloni	[Symbol]
PC63	491965	9014608		
PC71	491781	9014641		
PC82	493719	9014086		
PC94	492764	9013174		
PC1	488469	9022661		
PC6	489946	9022431		
PC7	489988	9022309	Ranphastos tucanus	[Symbol]
PC13	489978	9021275		
PC16	489074	9020830		
PC18	489286	9020572		
PC21	489399	9020152		
PC32	490419	9018890		
PC40	488813	9023032		
PC41	488773	9022892		
PC45	490265	9019340		
PC46	490444	9019093		
PC48	490477	9018725		
PC51	490814	9018345		
PC53	490634	9018032		
PC54	490677	9017832		
PC63	491965	9014608		
PC65	492130	9014795	Ranphastos vitellinus	[Symbol]
PC66	492024	9014911		
PC68	491791	9015084		
PC69	491722	9014947		
PC76	492591	9013905		
PC78	492984	9013859		
PC79	493260	9013873		
PC95	492930	9013153		
PC29	490222	9019455		
PC78	492984	9013859		
PC96	493072	9013212		

SÍMBOLO	TIPO DE COBERTURA VEGETAL
[Green Box]	Fragmento de Bosque Primario
[Light Green Box]	Fragmento de Bosque en transformación a pastizal
[Lighter Green Box]	Fragmento de Bosque Secundario en recuperación

PERU Ministerio del Ambiente Organismo de Evaluación y Fijación Ambiental

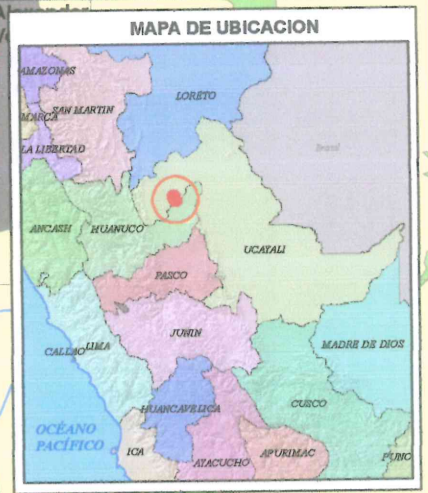
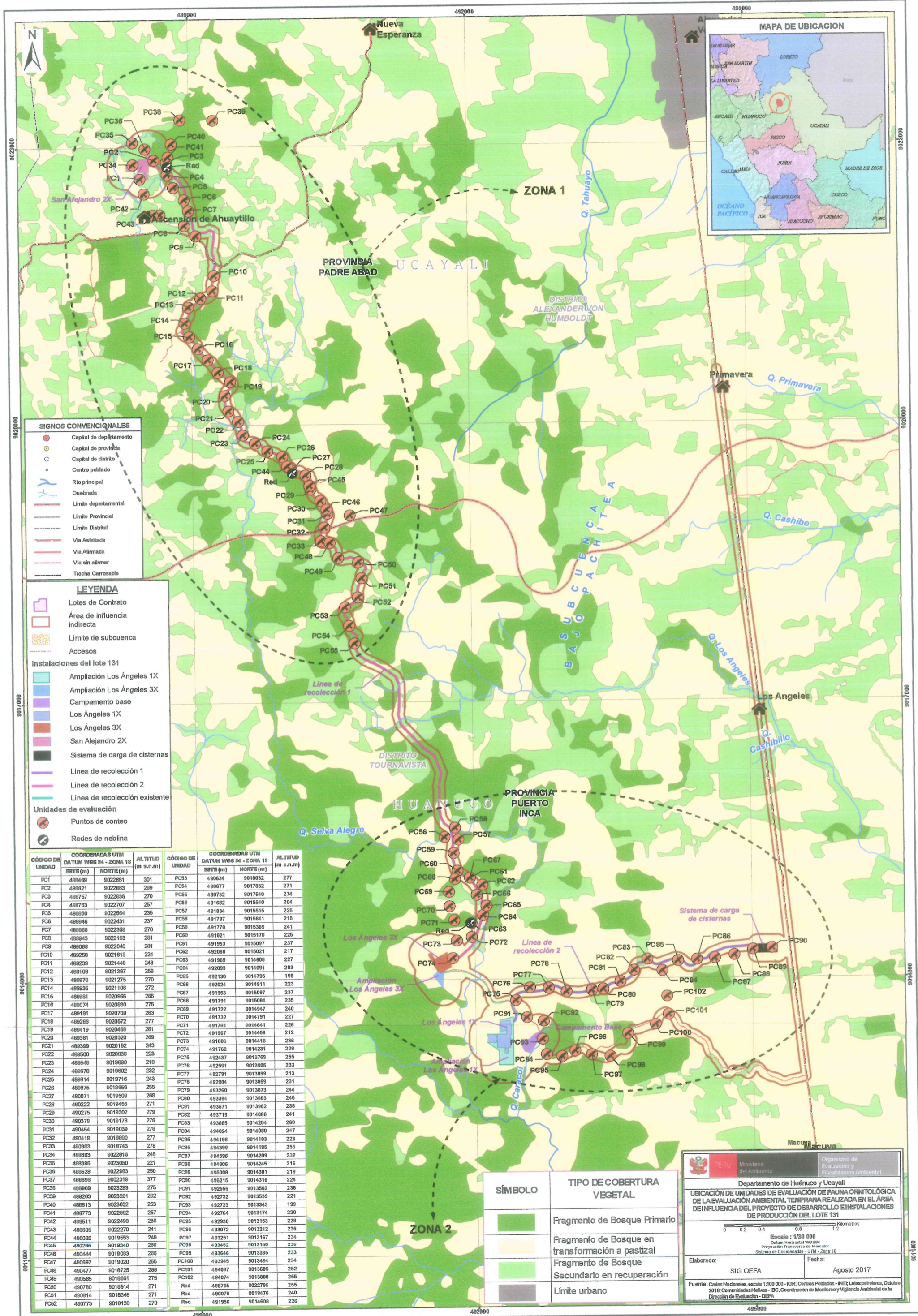
Departamento de Huánuco y Ucayali

UBICACIÓN DE ESPECIES SENSIBLES REGISTRADAS EN LA EVALUACIÓN ORNITOLÓGICA DE LA EVALUACIÓN AMBIENTAL TEMPRANA REALIZADA EN EL ÁREA DE INFLUENCIA DEL PROYECTO DE DESARROLLO E INSTALACIONES DE PRODUCCIÓN DEL LOTE 131

Escala: 1/30 000
Datum Horizontal WGS84
Proyección Transversa de Mercator
Sistema de Coordenadas UTM - Zona 18

Elaborado: SIG OEFA Fecha: Agosto 2017

Fuente: Censos Nacionales, escala 1:100 000 - IGN; Centros Poblados - INEI; Lotes patriformes, Octubre 2016; Comunidades Nativas - IBC, Coordinación de Monitoreo y Vigilancia Ambiental de la Dirección de Evaluación - OEFA



SIGNOS CONVENCIONALES

- Capital de departamento
- Capital de provincia
- Capital de distrito
- Centro poblado
- Río principal
- Quebrada
- Límite departamental
- Límite Provincial
- Límite Distrital
- Vía Asfaltada
- Vía Alfirmada
- Vía sin alfirmar
- Trocha Carrozable

LEYENDA

- Lotes de Contrato
- Área de influencia indirecta
- Límite de subcuena
- Accesos

Instalaciones del lote 131

- Ampliación Los Ángeles 1X
- Ampliación Los Ángeles 3X
- Campamento base
- Los Ángeles 1X
- Los Ángeles 3X
- San Alejandro 2X
- Sistema de carga de cisternas
- Línea de recolección 1
- Línea de recolección 2
- Línea de recolección existente

Unidades de evaluación

- Puntos de conteo
- Redes de neblina

CÓDIGO DE UNIDAD	COORDENADAS UTM DATUM WGS 84 - ZONA 18		ALTITUD (m s.n.m.)	CÓDIGO DE UNIDAD	COORDENADAS UTM DATUM WGS 84 - ZONA 18		ALTITUD (m s.n.m.)
	ESTE (m)	NORTE (m)			ESTE (m)	NORTE (m)	
PC1	489468	9022861	301	PC53	490634	9018032	277
PC2	489521	9022863	299	PC54	490677	9017832	271
PC3	489757	9022856	270	PC55	490732	9017640	274
PC4	489763	9022707	257	PC56	491682	9015540	204
PC5	489830	9022864	235	PC57	491634	9015515	226
PC6	489846	9022431	237	PC58	491797	9015641	216
PC7	489908	9022309	270	PC59	491778	9015369	241
PC8	489943	9022153	281	PC60	491821	9015176	225
PC9	489965	9022040	281	PC61	491953	9015097	237
PC10	489258	9021613	224	PC62	492088	9015021	217
PC11	489238	9021449	243	PC63	491965	9014606	227
PC12	489108	9021387	268	PC64	492093	9014691	198
PC13	489878	9021275	270	PC65	492130	9014795	203
PC14	489935	9021106	272	PC66	492024	9014911	223
PC15	489981	9020985	285	PC67	491953	9015097	237
PC16	490074	9020930	275	PC68	491791	9015084	235
PC17	489181	9020789	283	PC69	491722	9014947	240
PC18	489288	9020572	277	PC70	491732	9014791	227
PC19	489419	9020488	281	PC71	491781	9014641	226
PC20	489361	9020320	289	PC72	491967	9014668	212
PC21	489399	9020152	243	PC73	491803	9014418	236
PC22	489500	9020038	223	PC74	491762	9014231	228
PC23	489548	9019880	219	PC75	492437	9013768	255
PC24	489678	9019802	232	PC76	492591	9013905	233
PC25	489814	9019716	243	PC77	492791	9013899	213
PC26	489875	9019886	256	PC78	492984	9013859	231
PC27	490071	9019509	288	PC79	493260	9013873	244
PC28	490222	9019465	271	PC80	493384	9013883	245
PC29	490275	9019302	278	PC81	493571	9013962	238
PC30	490379	9019178	278	PC82	493719	9014086	241
PC31	490454	9019039	278	PC83	493865	9014204	260
PC32	490419	9018880	277	PC84	494024	9014080	247
PC33	490383	9018743	278	PC85	494196	9014183	223
PC34	489393	9022816	248	PC86	494399	9014195	255
PC35	489395	9023060	221	PC87	494596	9014209	232
PC36	489528	9022983	250	PC88	494806	9014245	216
PC37	489898	9022319	377	PC89	495008	9014301	219
PC38	489809	9022293	275	PC90	495215	9014316	224
PC39	489263	9023281	282	PC91	492565	9013582	238
PC40	489913	9023032	253	PC92	492732	9013639	221
PC41	489773	9022882	257	PC93	492723	9013343	198
PC42	489511	9022488	238	PC94	492764	9013174	220
PC43	489805	9022270	241	PC95	492930	9013153	229
PC44	490025	9019653	249	PC96	493072	9013212	236
PC45	490266	9019340	286	PC97	493251	9013167	234
PC46	490444	9018083	289	PC98	493482	9013150	236
PC47	490897	9019020	255	PC99	493646	9013395	233
PC48	490477	9018725	286	PC100	493945	9013484	234
PC49	490585	9018891	275	Red	494087	9013605	282
PC50	490780	9018514	271	Red	494074	9013805	285
PC51	490814	9018345	271	Red	498765	9022786	255
PC52	490773	9018138	270	Red	490079	9019476	240
				Red	491956	9014608	226

SÍMBOLO	TIPO DE COBERTURA VEGETAL
■	Fragmento de Bosque Primario
■	Fragmento de Bosque en transformación a pastizal
■	Fragmento de Bosque Secundario en recuperación
■	Límite urbano

Departamento de Huánuco y Ucayali
UBICACIÓN DE UNIDADES DE EVALUACIÓN DE FAUNA ORNITOLÓGICA DE LA EVALUACIÓN AMBIENTAL TEMPRANA REALIZADA EN EL ÁREA DE INFLUENCIA DEL PROYECTO DE DESARROLLO E INSTALACIONES DE PRODUCCIÓN DEL LOTE 131

Escala: 1/30 000
 Datum Horizontal: WGS84
 Proyección Transversal de Mercator
 Sistema de Coordenadas: UTM - Zona 18

Elaborado: SIG OEFA Fecha: Agosto 2017

Fuente: Contos Nacionales, escala 1:100 000 - IGN; Contos Poblados - INE; Lotes petroleros, Octubre 2016; Comunidades Nativas - IBC, Coordinación de Monitoreo y Vigilancia Ambiental de la Dirección de Evaluación - OEFA.



PERÚ

Ministerio
del Ambiente

Organismo de Evaluación y
Fiscalización Ambiental - OEFA

Dirección de Evaluación

"Año del buen servicio al ciudadano"

ANEXO G3

REGISTRO FOTOGRÁFICO



PERÚ

Ministerio
del Ambiente

Organismo de Evaluación y
Fiscalización Ambiental - OEFA

Oficina Ejecutiva

"Año del Buen Servicio al Ciudadano"

MAMÍFEROS

EVALUACIÓN AMBIENTAL TEMPRANA EN EL ÁREA DE INFLUENCIA DEL PROYECTO DE DESARROLLO E INSTALACIONES DE PRODUCCIÓN DEL LOTE 131, EN EL DISTRITO DE ALEXANDER VON HUMBOLDT, PROVINCIA DE PADRE ABAD, DEPARTAMENTO DE UCAYALI Y EN EL DISTRITO DE TOURNAVISTA, PROVINCIA DE PUERTO INCA, DEPARTAMENTO DE HUÁNUCO, DURANTE EL AÑO 2017

FAUNA SILVESTRE (MAMÍFEROS)

Distrito:	Alexander von Humboldt	Provincia:	Padre Abad	Departamento:	Ucayali
Fotografía N° 1 OEFA 3					
Fecha: 15/4/2017 Hora: 19:05:52 h					
Este (m): 488 790					
Norte (m): 9 022 820					
Altitud (m s.n.m.): 265					
COORDENADAS UTM - WGS 84 ZONA: 18 M					
Descripción:	Erizo (<i>Coendou bicolor</i>), registrado en la cámara trampa OEFA 3, a 300 m de la plataforma San Alejandro 2X. Cámara instalada en el dosel del bosque, ámbito del caserío Ascensión de Aguaytillo.				
Distrito:	Alexander von Humboldt	Provincia:	Padre Abad	Departamento:	Ucayali
Fotografía N° 2 OEFA 3					
Fecha: 21/3/2017 Hora: 00:44:00 h					
Este (m): 488 790					
Norte (m): 9 022 820					
Altitud (m s.n.m.): 265					
COORDENADAS UTM - WGS 84 ZONA: 18 M					
Descripción:	Choshna (<i>Potos flavus</i>) registrado en la cámara trampa OEFA 3, a 300 m de la plataforma San Alejandro 2X. Cámara instalada en el dosel del bosque, ámbito del caserío Ascensión de Aguaytillo.				



PERÚ

Ministerio del Ambiente



Organismo de Evaluación y Fiscalización Ambiental - OEFA

DIRECCIÓN DE EVALUACIÓN AMBIENTAL

"Año del Buen Servicio al Ciudadano"



EVALUACIÓN AMBIENTAL TEMPRANA EN EL AREA DE INFLUENCIA DEL PROYECTO DE DESARROLLO E INSTALACIONES DE PRODUCCIÓN DEL LOTE 131, EN EL DISTRITO DE ALEXANDER VON HUMBOLDT, PROVINCIA DE PADRE ABAD, DEPARTAMENTO DE UCAYALI Y EN EL DISTRITO DE TOURNAVISTA, PROVINCIA DE PUERTO INCA, DEPARTAMENTO DE HUÁNUCO, DURANTE EL AÑO 2017

FAUNA SILVESTRE (MAMÍFEROS)

Distrito:	Alexander von Humboldt	Provincia:	Padre Abad	Departamento:	Ucayali
Fotografía N° 3 OEFA 3					
Fecha: 30/3/2017 Hora: 00:02:12 h					
Este (m): 488 790					
Norte (m): 9 022 820					
Altitud (m s.n.m.): 265					
COORDENADAS UTM - WGS 84 ZONA: 18 M					
03-30-2017 00:02:12					
Descripción:	El marsupial, <i>Caluromys cf lanatus</i> , registrado en la cámara trampa OEFA 3, a 300 m de la plataforma San Alejandro 2X. Cámara instalada en el dosel del bosque, ámbito del caserío Ascensión de Aguaytillo.				
Distrito:	Alexander von Humboldt	Provincia:	Padre Abad	Departamento:	Ucayali
Fotografía N° 4 OEFA 3					
Fecha: 27/3/2017 Hora: 13:27:25 h					
Este (m): 488 790					
Norte (m): 9 022 820					
Altitud (m s.n.m.): 265					
COORDENADAS UTM - WGS 84 ZONA: 18 M					
03-27-2017 13:27:25					
Descripción:	El pequeño primate, <i>Leontocebus weddelli weddelli</i> , registrado en la cámara trampa OEFA 3, a 300 m de la plataforma San Alejandro 2X. Cámara instalada en el dosel del bosque, ámbito del caserío Ascensión de Aguaytillo.				



EVALUACIÓN AMBIENTAL TEMPRANA EN EL ÁREA DE INFLUENCIA DEL PROYECTO DE DESARROLLO E INSTALACIONES DE PRODUCCIÓN DEL LOTE 131, EN EL DISTRITO DE ALEXANDER VON HUMBOLDT, PROVINCIA DE PADRE ABAD, DEPARTAMENTO DE UCAYALI Y EN EL DISTRITO DE TOURNAVISTA, PROVINCIA DE PUERTO INCA, DEPARTAMENTO DE HUÁNUCO, DURANTE EL AÑO 2017

FAUNA SILVESTRE

Distrito:	Von Humboldt	Provincia:	Padre Abad	Departamento:	Ucayali
Fotografía N° 5 OEFA 3					
Fecha: 2/5/2017. Hora: 5:52:36 a.m.					
Este (m): 488 790					
Norte (m): 9 022 820					
Altitud (m.s.n.m): 265					
COORDENADAS UTM - WGS 84 ZONA: 18 M					
Descripción:	Mono fraile (<i>Saimiri boliviensis boliviensis</i>) registrado en la cámara trampa OEFA 3 a 300m de la plataforma San Alejandro 2X, cámara instalada en el dosel del bosque, ámbito del centro poblado Ascensión de Aguaytillo.				
Distrito:	Von Humboldt	Provincia:	Puerto Inca	Departamento:	Ucayali
Fotografía N° 6					
Fecha: 16/2/2017 Hora: 02:37:57 p.m.					
Este (m): 488 790					
Norte (m): 9 022 820					
Altitud (m.s.n.m): 265					
COORDENADAS UTM - WGS 84 ZONA: 18 M					
Descripción:	La ardilla (<i>Sciurus sp</i>) registrado en la cámara trampa OEFA 3 a 300m de la plataforma San Alejandro 2X, cámara instalada en el dosel del bosque, ámbito del centro poblado Ascensión de Aguaytillo.				

EJECUCIÓN DE LA EVALUACIÓN AMBIENTAL TEMPRANA EN EL AREA DE INFLUENCIA DEL PROYECTO DE DESARROLLO E INSTALACIONES DE PRODUCCIÓN DEL LOTE 131 Y ZONAS ALEDAÑAS, EN EL DISTRITO DE ALEXANDER VON HUMBOLDT, PROVINCIA DE PADRE ABAD, DEPARTAMENTO DE UCAYALI Y EN EL DISTRITO DE TOURNAVISTA, PROVINCIA DE PUERTO INCA, DEPARTAMENTO DE HUÁNUCO, DEL 26 DE MAYO AL 13 DE JUNIO DE 2017

FAUNA SILVESTRE

Distrito:	Von Humboldt	Provincia:	Padre Abad	Departamento:	Ucayali
Fotografía N° 7 OEFA 5					
Fecha: 21/3/2017. Hora: 16:23:41 p.m.					
Este (m): 488 936					
Norte (m): 9 022 458					
Altitud (m.s.n.m): 243					
COORDENADAS UTM - WGS 84 ZONA: 18 M					
Descripción:	Collpa o dormidero del loro (<i>Psittacara leucophthalmus</i> registrado en la cámara trampa OEFA 5 a 600m de la plataforma San Alejandro 2X, ámbito del centro poblado Ascensión de Aguaytillo.				
Distrito:	Von Humboldt	Provincia:	Padre Abad	Departamento:	Ucayali
Fotografía N° 8 OEFA 14					
Fecha: 19/4/2017 Hora: 05:48:58 a.m.					
Este (m): 488 991					
Norte (m): 9 021 119					
Altitud (m.s.n.m): 265					
COORDENADAS UTM - WGS 84 ZONA: 18 M					
Descripción:	Sajino (<i>Pecari tajacu</i>) registrado en la cámara trampa OEFA 14, carretera a Selva Alegre, ámbito del centro poblado Ascensión de Aguaytillo.				

EVALUACIÓN AMBIENTAL TEMPRANA EN EL ÁREA DE INFLUENCIA DEL PROYECTO DE DESARROLLO E INSTALACIONES DE PRODUCCIÓN DEL LOTE 131, EN EL DISTRITO DE ALEXANDER VON HUMBOLDT, PROVINCIA DE PADRE ABAD, DEPARTAMENTO DE UCAYALI Y EN EL DISTRITO DE TOURNAVISTA, PROVINCIA DE PUERTO INCA, DEPARTAMENTO DE HUÁNUCO, DURANTE EL AÑO 2017

FAUNA SILVESTRE (MAMÍFEROS)

Distrito:	Alexander von Humboldt	Provincia:	Padre Abad	Departamento:	Ucayali
Fotografía N° 9					
Fecha: 16/2/2017 Hora: 11:07:52 h					
Este (m): 488 991					
Norte (m): 9 021 119					
Altitud (m s.n.m.): 265					
COORDENADAS UTM - WGS 84 ZONA: 18 M					
Descripción:	Pucacunga (<i>Penelope jacquacu</i>) registrado en la cámara trampa OEFA 14, carretera a Selva Alegre, ámbito del caserío Ascensión de Aguaytillo.				
Distrito:	Tournavista	Provincia:	Puerto Inca	Departamento:	Huánuco
Fotografía N° 10 OEFA 18					
Fecha: 10/4/2017 Hora: 9:45:11					
Este (m): 492 049					
Norte (m): 9 014 956					
Altitud (m s.n.m.): 231					
COORDENADAS UTM - WGS 84 ZONA: 18 M					
Descripción:	Añuje (<i>Dasyprocta fuliginosa</i>) registrado en la cámara trampa OEFA 18, ubicada a 700 m de la plataforma Los Ángeles 3X, ámbito del centro poblado Macuya, animal realizando dispersión de semillas.				



PERÚ

Ministerio del Ambiente

Organismo de Evaluación y Fiscalización Ambiental - OEFA

Organismo de Evaluación y Fiscalización Ambiental - OEFA

"Año del Buen Servicio al Ciudadano"

EVALUACIÓN AMBIENTAL TEMPRANA EN EL ÁREA DE INFLUENCIA DEL PROYECTO DE DESARROLLO E INSTALACIONES DE PRODUCCIÓN DEL LOTE 131, EN EL DISTRITO DE ALEXANDER VON HUMBOLDT, PROVINCIA DE PADRE ABAD, DEPARTAMENTO DE UCAYALI Y EN EL DISTRITO DE TOURNAVISTA, PROVINCIA DE PUERTO INCA, DEPARTAMENTO DE HUÁNUCO, DURANTE EL AÑO 2017

FAUNA SILVESTRE (MAMÍFEROS)

Distrito:	Tournavista	Provincia:	Puerto Inca	Departamento:	Huánuco
-----------	-------------	------------	-------------	---------------	---------

Fotografía N° 11 OEFA 18	
Fecha: 26/3/2017 Hora: 15:23:43 h	
Este (m): 492 049	
Norte (m): 9 014 956	
Altitud (m s.n.m.): 231	
COORDENADAS UTM - WGS 84 ZONA: 18 M	

03-26-2017 15:23:43

Descripción: Único registro de motelo (*Chelonoidis denticulata*) registrado en la cámara trampa OEFA 18, ubicada a 700 m de la plataforma Los Ángeles 3X, ámbito del centro poblado Macuya

Distrito:	Tournavista	Provincia:	Puerto Inca	Departamento:	Huánuco
-----------	-------------	------------	-------------	---------------	---------

Fotografía N° 12 OEFA 16	
Fecha: 30/3/2017 Hora: 00:53:57 h	
Este (m): 491 832	
Norte (m): 9 015 542	
Altitud (m s.n.m.): 223	
COORDENADAS UTM - WGS 84 ZONA: 18 M	

03-30-2017 00:53:57

Descripción: Oso hormiguero (*Tamandua tetradactyla*) registrado en la cámara trampa OEFA 16, ubicada a 1.34 km de la plataforma Los Ángeles 3X, ámbito del centro poblado Macuya.

EVALUACION AMBIENTAL TEMPRANA EN EL AREA DE INFLUENCIA DEL PROYECTO DE DESARROLLO E INSTALACIONES DE PRODUCCION DEL LOTE 131, EN EL DISTRITO DE ALEXANDER VON HUMBOLDT, PROVINCIA DE PADRE ABAD, DEPARTAMENTO DE UCAYALI Y EN EL DISTRITO DE TOURNAVISTA, PROVINCIA DE PUERTO INCA, DEPARTAMENTO DE HUÁNUCO, DURANTE EL AÑO 2017

FAUNA SILVESTRE (MAMÍFEROS)

Distrito:	Tournavista	Provincia:	Puerto Inca	Departamento:	Huánuco
Fotografía N° 13 OEFA 16					
Fecha: 2/4/2017 Hora: 22:52:55 h					
Este (m): 491 832					
Norte (m): 9 015 542					
Altitud (m s.n.m.): 247					
COORDENADAS UTM - WGS 84 ZONA: 18 M					
Descripción:	Majaz (<i>Cuniculus paca</i>) registrado en la cámara trampa OEFA 16, cámara ubicada a 1.34 Km de la plataforma Los Ángeles 3X, ámbito del centro poblado Macuya.				
Distrito:	Tournavista	Provincia:	Puerto Inca	Departamento:	Huánuco
Fotografía N° 14 OEFA 17					
Fecha: 1/4/2017 Hora: 00:46:04 h					
Este (m): 449 1901					
Norte (m): 9 015 203					
Altitud (m s.n.m.): 226					
COORDENADAS UTM - WGS 84 ZONA: 18 M					
Descripción:	Achuni mama (<i>Procyon cancrivorus</i>); manada de tres individuos registrado en la cámara trampa OEFA 17, ubicada a 1.0 km de la plataforma Los Ángeles 3X, ámbito del centro poblado Macuya.				



PERÚ

Ministerio del Ambiente

Organismo de Evaluación y Fiscalización Ambiental - OEFA

DIRECCIÓN GENERAL DE EVALUACIÓN AMBIENTAL

"Año del Buen Servicio al Ciudadano"

EVALUACION AMBIENTAL TEMPRANA EN EL AREA DE INFLUENCIA DEL PROYECTO DE DESARROLLO E INSTALACIONES DE PRODUCCIÓN DEL LOTE 131, EN EL DISTRITO DE ALEXANDER VON HUMBOLDT, PROVINCIA DE PADRE ABAD, DEPARTAMENTO DE UCAYALI Y EN EL DISTRITO DE TOURNAVISTA, PROVINCIA DE PUERTO INCA, DEPARTAMENTO DE HUÁNUCO, DURANTE EL AÑO 2017

FAUNA SILVESTRE (MAMÍFEROS)

Distrito:	Tournavista	Provincia:	Puerto Inca	Departamento:	Huánuco
Fotografía N° 15 OEFA 22					
Fecha: 24/4/2017 Hora: 18:22:43 h					
Este (m): 494 591					
Norte (m): 9 014 073					
Altitud (m s.n.m.): 259					
COORDENADAS UTM - WGS 84 ZONA: 18 M		04-24-2017 18:22:43			



Descripción: Sajino (*Pecari tajacu*); manada de cuatro individuos registrado en la cámara trampa OEFA 22, ubicada a 10 minutos de la carretera Fernando Belaunde Terry, ámbito del centro poblado Macuya.

Distrito:	Tournavista	Provincia:	Puerto Inca	Departamento:	Huánuco
Fotografía N° 16 OEFA 22					
Fecha: 24/4/2017 Hora: 1:08:36 h					
Este (m): 494 591					
Norte (m): 9 014 073					
Altitud (m s.n.m.): 259					
COORDENADAS UTM - WGS 84 ZONA: 18 M		04-24-2017 01:08:36			

Descripción: Carachupa (*Dasyopus novemcinctus*) registrado en la cámara trampa OEFA 22, ubicada a 10 minutos de la carretera Fernando Belaunde Terry, ámbito del centro poblado Macuya.

EVALUACIÓN AMBIENTAL TEMPRANA EN EL AREA DE INFLUENCIA DEL PROYECTO DE DESARROLLO E INSTALACIONES DE PRODUCCIÓN DEL LOTE 131, EN EL DISTRITO DE ALEXANDER VON HUMBOLDT, PROVINCIA DE PADRE ABAD, DEPARTAMENTO DE UCAYALI Y EN EL DISTRITO DE TOURNAVISTA, PROVINCIA DE PUERTO INCA, DEPARTAMENTO DE HUÁNUCO, DURANTE EL AÑO 2017

FAUNA SILVESTRE (MAMÍFEROS)

Distrito:	Tournavista	Provincia:	Puerto Inca	Departamento:	Huánuco
Fotografía N° 17					
Fecha:	18/3/2017				
Hora:	01:51:42 h				
Este (m):	488 936				
Norte (m):	9 022 458				
Altitud (m s.n.m.):	243				
COORDENADAS UTM - WGS 84 ZONA: 18 M					
Descripción:	Área Biológicamente Sensible (ABS) Collpa o dormitorio de loro (<i>Psittacara leucophthalmus</i>), a 600 m de la plataforma San Alejandro 2X, ámbito del caserío Ascensión de Aguaytillo.				
Distrito:	Tournavista	Provincia:	Puerto Inca	Departamento:	Huánuco
Fotografía N° 18					
Fecha:	18/3/2017				
Hora:	02:21:21 h				
Este (m):	488 936				
Norte (m):	9 022 458				
Altitud (m s.n.m.):	243				
COORDENADAS UTM - WGS 84 ZONA: 18 M					
Descripción:	Instalación de cámara trampa en el Área Biológicamente Sensible (ABS), ubicada a 600 m de la plataforma San Alejandro 2X, ámbito del centro poblado Ascensión de Aguaytillo.				



PERÚ

Ministerio del Ambiente

Organismo de Evaluación y Fiscalización Ambiental - OEFA

Departamento de Evaluación

"Año del Buen Servicio al Ciudadano"

EVALUACIÓN AMBIENTAL TEMPRANA EN EL AREA DE INFLUENCIA DEL PROYECTO DE DESARROLLO E INSTALACIONES DE PRODUCCIÓN DEL LOTE 131, EN EL DISTRITO DE ALEXANDER VON HUMBOLDT, PROVINCIA DE PADRE ABAD, DEPARTAMENTO DE UCAYALI Y EN EL DISTRITO DE TOURNAVISTA, PROVINCIA DE PUERTO INCA, DEPARTAMENTO DE HUÁNUCO, DURANTE EL AÑO 2017

FAUNA SILVESTRE (MAMÍFEROS)

Distrito:	Tournavista	Provincia:	Puerto Inca	Departamento:	Huánuco
------------------	-------------	-------------------	-------------	----------------------	---------

Fotografía N° 19
Fecha: 18/3/2017 Hora: 02:21:30 h
Este (m): 488 936
Norte (m): 9 022 458
Altitud (m s.n.m.): 243
COORDENADAS UTM - WGS 84 ZONA: 18 M



Descripción:	Instalación de cámara trampa en el Área Biológicamente Sensible (ABS), ubicada a 600 m de la plataforma San Alejandro 2X, ámbito del caserío Ascensión de Aguaytillo.
---------------------	---

Distrito:	Tournavista	Provincia:	Puerto Inca	Departamento:	Huánuco
------------------	-------------	-------------------	-------------	----------------------	---------

Fotografía N° 20
Fecha: 18/3/2017 Hora: 02:32:43 h
Este (m): 488 936
Norte (m): 9 022 458
Altitud (m s.n.m.): 243
COORDENADAS UTM - WGS 84 ZONA: 18 M



Descripción:	Cámara trampa instalada en el Área Biológicamente Sensible (ABS), ubicada a 600 m de la plataforma San Alejandro 2X, ámbito del caserío Ascensión de Aguaytillo.
---------------------	--

EVALUACIÓN AMBIENTAL TEMPRANA EN EL ÁREA DE INFLUENCIA DEL PROYECTO DE DESARROLLO E INSTALACIONES DE PRODUCCIÓN DEL LOTE 131, EN EL DISTRITO DE ALEXANDER VON HUMBOLDT, PROVINCIA DE PADRE ABAD, DEPARTAMENTO DE UCAYALI Y EN EL DISTRITO DE TOURNAVISTA, PROVINCIA DE PUERTO INCA, DEPARTAMENTO DE HUÁNUCO, DURANTE EL AÑO 2017

FAUNA SILVESTRE (MAMÍFEROS)

Distrito:	Tournavista	Provincia:	Puerto Inca	Departamento:	Huánuco
Fotografía N° 21					
Fecha:	21/3/2017				
Hora:	16:15:19 h				
Este (m):	488 936				
Norte (m):	9 022 458				
Altitud (m s.n.m.):	243				
COORDENADAS UTM - WGS 84 ZONA: 18 M					
Descripción:		Lorito (<i>Psittacara leucophthalmus</i>) haciendo uso de Área Biológicamente sensible, ámbito del caserío Ascensión de Aguaytillo.			
Distrito:	Tournavista	Provincia:	Puerto Inca	Departamento:	Huánuco
Fotografía N° 22					
Fecha:	19/3/2017				
Hora:	15:33:24 h				
Este (m):	488 936				
Norte (m):	9 022 458				
Altitud (m s.n.m.):	243				
COORDENADAS UTM - WGS 84 ZONA: 18 M					
Descripción:		Lorito (<i>Psittacara leucophthalmus</i>) haciendo uso de Área Biológicamente sensible, ámbito del centro poblado Ascensión de Aguaytillo.			



PERÚ

Ministerio
del Ambiente

Organismo de Evaluación y
Fiscalización Ambiental - OEFA

Directorio de Evaluación

"Año del Buen Servicio al Ciudadano"

AVES



PERÚ

Ministerio del Ambiente

Organismo de Evaluación y Fiscalización Ambiental - OEFA

Dirección de Evaluación

"Año del Buen Servicio al Ciudadano"

EVALUACIÓN AMBIENTAL TEMPRANA EN EL ÁREA DE INFLUENCIA DEL PROYECTO DE DESARROLLO E INSTALACIONES DE PRODUCCIÓN DEL LOTE 131, EN EL DISTRITO DE ALEXANDER VON HUMBOLDT, PROVINCIA DE PADRE ABAD, DEPARTAMENTO DE UCAYALI Y EN EL DISTRITO DE TOURNAVISTA, PROVINCIA DE PUERTO INCA, DEPARTAMENTO DE HUÁNUCO, DURANTE EL AÑO 2017

FAUNA SILVESTRE (AVES)

Distrito:	Alexander von Humboldt	Provincia:	Padre Abad	Departamento:	Ucayali
Fotografía N° 1					
Zona 1: Ascensión de Aguaytillo					
Fecha: 15/03/2017 Hora: 10:48 h					
Este (m): 488 830					
Norte (m): 9 022 564					
Altitud (m s.n.m.): 235					
COORDENADAS UTM - WGS 84 ZONA: 18 L					
Descripción:	Evaluación de aves mediante puntos de conteo.				
Distrito:	Alexander von Humboldt	Provincia:	Padre Abad	Departamento:	Ucayali
Fotografía N° 2					
Zona 1: Ascensión de Aguaytillo					
Fecha: 19/03/2017 Hora: 07:51 h					
Este (m): 488 795					
Norte (m): 9 022 915					
Altitud (m s.n.m.): 229					
COORDENADAS UTM - WGS 84 ZONA: 18 L					
Descripción:	Captura de aves con redes de niebla en el caserío Ascensión de Aguaytillo – Plataforma San Alejandro 2X.				



PERÚ

Ministerio
del AmbienteOrganismo de Evaluación y
Fiscalización Ambiental - OEFAOrganismo de Evaluación y
Fiscalización Ambiental - OEFA

"Año del Buen Servicio al Ciudadano"

EVALUACIÓN AMBIENTAL TEMPRANA EN EL ÁREA DE INFLUENCIA DEL PROYECTO DE DESARROLLO E INSTALACIONES DE PRODUCCIÓN DEL LOTE 131, EN EL DISTRITO DE ALEXANDER VON HUMBOLDT, PROVINCIA DE PADRE ABAD, DEPARTAMENTO DE UCAYALI Y EN EL DISTRITO DE TOURNAVISTA, PROVINCIA DE PUERTO INCA, DEPARTAMENTO DE HUÁNUCO, DURANTE EL AÑO 2017

FAUNA SILVESTRE (AVES)

Distrito:	Alexander von Humboldt	Provincia:	Padre Abad	Departamento:	Ucayali
-----------	------------------------	------------	------------	---------------	---------

Fotografía N° 3

Zona 1: Ascensión de Aguaytillo

Fecha: 19/03/2017
Hora: 08:20 h

Este (m): 488 660

Norte (m): 9 022 895

Altitud (m s.n.m.): 280

COORDENADAS UTM -
WGS 84 ZONA: 18 L



Descripción:

Grabación de las vocalizaciones de las aves.

Distrito:	Alexander von Humboldt	Provincia:	Padre Abad	Departamento:	Ucayali
-----------	------------------------	------------	------------	---------------	---------

Fotografía N° 4

Zona 1: Ascensión de Aguaytillo

Fecha: 16/03/2017
Hora: 07:58 h

Este (m): 488 946

Norte (m): 9 022 431

Altitud (m s.n.m.): 237

COORDENADAS UTM -
WGS 84 ZONA: 18 L



Descripción:

Psittacara leucophthalmus "cotorra de ojo blanco"- Familia Psittacidae- Apéndice II CITES - en una posible colpa o dormidero identificada como un área biológica sensible.



PERÚ

Ministerio del Ambiente



Organismo de Evaluación y Fiscalización Ambiental - OEFA

Dirección de Evaluación

"Año del Buen Servicio al Ciudadano"

EVALUACIÓN AMBIENTAL TEMPRANA EN EL ÁREA DE INFLUENCIA DEL PROYECTO DE DESARROLLO E INSTALACIONES DE PRODUCCIÓN DEL LOTE 131, EN EL DISTRITO DE ALEXANDER VON HUMBOLDT, PROVINCIA DE PADRE ABAD, DEPARTAMENTO DE UCAYALI Y EN EL DISTRITO DE TOURNAVISTA, PROVINCIA DE PUERTO INCA, DEPARTAMENTO DE HUÁNUCO, DURANTE EL AÑO 2017

FAUNA SILVESTRE (AVES)

Distrito:	Alexander von Humboldt	Provincia:	Padre Abad	Departamento:	Ucayali
Fotografía N° 5					
Zona 1: Ascensión de Aguaytillo					
Fecha: 18/03/2017 Hora: 08:55 h					
Este (m): 488 988					
Norte (m): 9 022 309					
Altitud (m s.n.m.): 270					
COORDENADAS UTM - WGS 84 ZONA: 18 L					
Descripción:	<i>Pteroglossus castanotis</i> "arasari de oreja castaña"-Familia Ramphastidae- Apéndice III CITES.				
Distrito:	Alexander von Humboldt	Provincia:	Padre Abad	Departamento:	Ucayali
Fotografía N° 6					
Zona 1: Ascensión de Aguaytillo					
Fecha: 18/03/2017 Hora: 15:13 h					
Este (m): 489 066					
Norte (m): 9 022 040					
Altitud (m s.n.m.): 281					
COORDENADAS UTM - WGS 84 ZONA: 18 L					
Descripción:	<i>Ortalis guttata</i> "chachalaca jaspeada o manacaraco"-Familia Cracidae.				



PERU



Ministerio
del AmbienteOrganismo de Evaluación y
Fiscalización Ambiental - OEFA

Dirección de Evaluación

"Año del Buen Servicio al Ciudadano"

EVALUACIÓN AMBIENTAL TEMPRANA EN EL ÁREA DE INFLUENCIA DEL PROYECTO DE DESARROLLO E INSTALACIONES DE PRODUCCIÓN DEL LOTE 131, EN EL DISTRITO DE ALEXANDER VON HUMBOLDT, PROVINCIA DE PADRE ABAD, DEPARTAMENTO DE UCAYALI Y EN EL DISTRITO DE TOURNAVISTA, PROVINCIA DE PUERTO INCA, DEPARTAMENTO DE HUÁNUCO, DURANTE EL AÑO 2017

FAUNA SILVESTRE (AVES)

Distrito:	Alexander von Humboldt	Provincia:	Padre Abad	Departamento:	Ucayali
Fotografía N° 7 Zona 1: Ascensión de Aguaytillo					
Fecha: 20/03/2017 Hora: 06:53 h					
Este (m): 489 549					
Norte (m): 9 019 890					
Altitud (m s.n.m.): 218					
COORDENADAS UTM - WGS 84 ZONA: 18 L					
Descripción:	<i>Bucco macrodactylus</i> "buco de gorro castaño"-Familia Bucconidae.				
Distrito:	Alexander von Humboldt	Provincia:	Padre Abad	Departamento:	Ucayali
Fotografía N° 8 Zona 1: Ascensión de Aguaytillo					
Fecha: 20/03/2017 Hora: 8:28 h					
Este (m): 490 276					
Norte (m): 9 019 302					
Altitud (m s.n.m.): 279					
COORDENADAS UTM - WGS 84 ZONA: 18 L					
Descripción:	<i>Campephilus melanoleucos</i> "carpintero de cresta roja"-Familia Picidae.				



PERÚ



Ministerio
del AmbienteOrganismo de Evaluación y
Fiscalización Ambiental - OEFA

Dirección de Evaluación

"Año del Buen Servicio al Ciudadano"

EVALUACIÓN AMBIENTAL TEMPRANA EN EL ÁREA DE INFLUENCIA DEL PROYECTO DE DESARROLLO E INSTALACIONES DE PRODUCCIÓN DEL LOTE 131, EN EL DISTRITO DE ALEXANDER VON HUMBOLDT, PROVINCIA DE PADRE ABAD, DEPARTAMENTO DE UCAYALI Y EN EL DISTRITO DE TOURNAVISTA, PROVINCIA DE PUERTO INCA, DEPARTAMENTO DE HUÁNUCO, DURANTE EL AÑO 2017

FAUNA SILVESTRE (AVES)

Distrito:	Alexander von Humboldt	Provincia:	Padre Abad	Departamento:	Ucayali
Fotografía N° 9					
Zona 1: Ascensión de Aguaytillo					
Fecha: 20/03/2017 Hora: 07:43 h					
Este (m): 489 975					
Norte (m): 9 019 656					
Altitud (m s.n.m.): 255					
COORDENADAS UTM - WGS 84 ZONA: 18 L					
Descripción:	<i>Buteogallus schistaceus</i> "gavilán pizarroso" -Familia Accipitridae- Apéndice II CITES.				
Distrito:	Alexander von Humboldt	Provincia:	Padre Abad	Departamento:	Ucayali
Fotografía N° 10					
Zona 1: Ascensión de Aguaytillo					
Fecha: 24/03/2017 Hora: 11:10 h					
Este (m): 490 677					
Norte (m): 9 017 832					
Altitud (m s.n.m.): 271					
COORDENADAS UTM - WGS 84 ZONA: 18 L					
Descripción:	<i>Hemithraupis flavicollis</i> "tangara de dorso amarillo" -Familia Traupidae.				



PERÚ

Ministerio del Ambiente

Organismo de Evaluación y Fiscalización Ambiental - OEFA

Dirección de Evaluación

"Año del Buen Servicio al Ciudadano"

EVALUACIÓN AMBIENTAL TEMPRANA EN EL ÁREA DE INFLUENCIA DEL PROYECTO DE DESARROLLO E INSTALACIONES DE PRODUCCIÓN DEL LOTE 131, EN EL DISTRITO DE ALEXANDER VON HUMBOLDT, PROVINCIA DE PADRE ABAD, DEPARTAMENTO DE UCAYALI Y EN EL DISTRITO DE TOURNAVISTA, PROVINCIA DE PUERTO INCA, DEPARTAMENTO DE HUÁNUCO, DURANTE EL AÑO 2017


FAUNA SILVESTRE (AVES)

Distrito:	Alexander von Humboldt	Provincia:	Padre Abad	Departamento:	Ucayali
-----------	------------------------	------------	------------	---------------	---------

Fotografía N° 11	
Zona 1: Ascensión de Aguaytillo	
Fecha: 19/03/2017 Hora: 8:00 h	
Este (m): 488 795	
Norte (m): 9 022 915	
Altitud (m s.n.m.): 229	
COORDENADAS UTM -WGS 84 ZONA: 18 L	

Descripción: *Cyanoloxia cyanooides* "picogruoso negro azulado" -Familia Cardinalidae, capturado en red de niebla.

Distrito:	Alexander von Humboldt	Provincia:	Padre Abad	Departamento:	Ucayali
-----------	------------------------	------------	------------	---------------	---------

Fotografía N° 12	
Zona 1: Ascensión de Aguaytillo	
Fecha: 19/03/2017 Hora: 8:05 h	
Este (m): 488 795	
Norte (m): 9 022 915	
Altitud (m s.n.m.): 269	
COORDENADAS UTM -WGS 84 ZONA: 18 L	

Descripción: Identificación de las aves capturadas en red de niebla con participación de pobladores locales.



PERÚ

Ministerio
del AmbienteOrganismo de Evaluación y
Fiscalización Ambiental - OEFA

Dirección de Evaluación

"Año del Buen Servicio al Ciudadano"

EVALUACIÓN AMBIENTAL TEMPRANA EN EL AREA DE INFLUENCIA DEL PROYECTO DE DESARROLLO E INSTALACIONES DE PRODUCCIÓN DEL LOTE 131, EN EL DISTRITO DE ALEXANDER VON HUMBOLDT, PROVINCIA DE PADRE ABAD, DEPARTAMENTO DE UCAYALI Y EN EL DISTRITO DE TOURNAVISTA, PROVINCIA DE PUERTO INCA, DEPARTAMENTO DE HUÁNUCO, DURANTE EL AÑO 2017

FAUNA SILVESTRE (AVES)

Distrito:	Alexander von Humboldt	Provincia:	Padre Abad	Departamento:	Ucayali
Fotografía N° 13					
Zona 1: Ascensión de Aguaytillo					
Fecha: 25/03/2017 Hora: 10:30 h					
Este (m): 490 079					
Norte (m): 9 019 476					
Altitud (m s.n.m.): 240					
COORDENADAS UTM - WGS 84 ZONA: 18 L					
Descripción:	Captura de aves con red de niebla en la línea de recolección 2 - Caserío Ascensión de Aguaytillo.				
Distrito:	Alexander von Humboldt	Provincia:	Padre Abad	Departamento:	Ucayali
Fotografía N° 14					
Zona 1: Ascensión de Aguaytillo					
Fecha: 25/03/2017 Hora: 10:48 h					
Este (m): 490 079					
Norte (m): 9 019 476					
Altitud (m s.n.m.): 240					
COORDENADAS UTM - WGS 84 ZONA: 18 L					
Descripción:	Individuo Juvenil de <i>Dendrocicla fuliginosa</i> "trepador pardo"-Familia Furnariidae, capturado en red de niebla.				



PERÚ



Ministerio
del AmbienteOrganismo de Evaluación y
Fiscalización Ambiental - OEFA

Dirección de Evaluación

"Año del Buen Servicio al Ciudadano"

EVALUACIÓN AMBIENTAL TEMPRANA EN EL ÁREA DE INFLUENCIA DEL PROYECTO DE DESARROLLO E INSTALACIONES DE PRODUCCIÓN DEL LOTE 131, EN EL DISTRITO DE ALEXANDER VON HUMBOLDT, PROVINCIA DE PADRE ABAD, DEPARTAMENTO DE UCAYALI Y EN EL DISTRITO DE TOURNAVISTA, PROVINCIA DE PUERTO INCA, DEPARTAMENTO DE HUÁNUCO, DURANTE EL AÑO 2017

FAUNA SILVESTRE (AVES)

Distrito:	Tournavista	Provincia:	Puerto Inca	Departamento:	Huánuco
Fotografía N° 15 Zona 2: Centro poblado Macuya					
Fecha: 26/03/2017 Hora: 15:00 h					
Este (m): 491 778					
Norte (m): 9 015 369					
Altitud (m s.n.m.): 241					
COORDENADAS UTM – WGS 84 ZONA: 18 L					
Descripción:	<i>Aratinga weddellii</i> "cotorra de cabeza oscura" encontrados en nido- Familia Psittacidae- Apéndice II CITES				
Distrito:	Tournavista	Provincia:	Puerto Inca	Departamento:	Huánuco
Fotografía N° 16 Zona 2: Centro poblado Macuya					
Fecha: 26/03/2017 Hora: 17:00 h					
Este (m): 491 953					
Norte (m): 9 015 097					
Altitud (m s.n.m.): 237					
COORDENADAS UTM – WGS 84 ZONA: 18 L					
Descripción:	<i>Ibycter americanus</i> "caracara de vientre blanco"-Familia Falconidae - Apéndice II CITES				



PERÚ



Ministerio
del AmbienteOrganismo de Evaluación y
Fiscalización Ambiental - OEFA

Dirección de Evaluación

"Año del Buen Servicio al Ciudadano"

EVALUACIÓN AMBIENTAL TEMPRANA EN EL ÁREA DE INFLUENCIA DEL PROYECTO DE DESARROLLO E INSTALACIONES DE PRODUCCIÓN DEL LOTE 131, EN EL DISTRITO DE ALEXANDER VON HUMBOLDT, PROVINCIA DE PADRE ABAD, DEPARTAMENTO DE UCAYALI Y EN EL DISTRITO DE TOURNAVISTA, PROVINCIA DE PUERTO INCA, DEPARTAMENTO DE HUÁNUCO, DURANTE EL AÑO 2017

FAUNA SILVESTRE (AVES)

Distrito:	Tournavista	Provincia:	Puerto Inca	Departamento:	Huánuco
Fotografía N° 17					
Zona 2: Centro poblado Macuya					
Fecha: 26/03/2017 Hora: 11:20 h					
Este (m): 491 682					
Norte (m): 9 015 540					
Altitud (m s.n.m.): 204					
COORDENADAS UTM – WGS 84 ZONA: 18 L					
Descripción:	<i>Opisthocomus hoazin</i> "hoazín o shansho" -Familia Opisthocomidae, registrado en la quebrada Macuya.				
Distrito:	Tournavista	Provincia:	Puerto Inca	Departamento:	Huánuco
Fotografía N° 18					
Zona 2: Centro poblado Macuya					
Fecha: 26/03/2017 Hora: 13:08 h					
Este (m): 491 797					
Norte (m): 9 015 641					
Altitud (m s.n.m.): 215					
COORDENADAS UTM – WGS 84 ZONA: 18 L					
Descripción:	<i>Pteroglossus castanotis</i> "arasari de oreja castaña" alimentándose de frutos - Familia Ramphastidae - Apéndice II CITES.				



PERÚ

Ministerio del Ambiente



Organismo de Evaluación y Fiscalización Ambiental - OEFA

Dirección de Evaluación

"Año del Buen Servicio al Ciudadano"

EVALUACIÓN AMBIENTAL TEMPRANA EN EL ÁREA DE INFLUENCIA DEL PROYECTO DE DESARROLLO E INSTALACIONES DE PRODUCCIÓN DEL LOTE 131, EN EL DISTRITO DE ALEXANDER VON HUMBOLDT, PROVINCIA DE PADRE ABAD, DEPARTAMENTO DE UCAYALI Y EN EL DISTRITO DE TOURNAVISTA, PROVINCIA DE PUERTO INCA, DEPARTAMENTO DE HUÁNUCO, DURANTE EL AÑO 2017

FAUNA SILVESTRE (AVES)

Distrito:	Tournavista	Provincia:	Puerto Inca	Departamento:	Huánuco
Fotografía N° 19					
Zona 2: Centro poblado Macuya					
Fecha: 28/03/2017 Hora: 7:56 h					
Este (m): 493 259					
Norte (m): 9 013 873					
Altitud (m s.n.m.): 244					
COORDENADAS UTM – WGS 84 ZONA: 18 L					
Descripción:	<i>Melanerpes cruentatus</i> "carpintero de penacho amarillo"-Familia Picidae.				
Distrito:	Tournavista	Provincia:	Puerto Inca	Departamento:	Huánuco
Fotografía N° 20					
Zona 2: Centro poblado Macuya					
Fecha: 28/03/2017 Hora: 9:07 h					
Este (m): 493 719					
Norte (m): 9 014 086					
Altitud (m s.n.m.): 241					
COORDENADAS UTM – WGS 84 ZONA: 18 L					
Descripción:	<i>Forpus xanthopterygius</i> "periquito de ala azul"- Familia Psittacidae- Apéndice II CITES.				



PERÚ



Ministerio
del AmbienteOrganismo de Evaluación y
Fiscalización Ambiental - OEFA

Dirección de Evaluación

"Año del Buen Servicio al Ciudadano"

EVALUACIÓN AMBIENTAL TEMPRANA EN EL ÁREA DE INFLUENCIA DEL PROYECTO DE DESARROLLO E INSTALACIONES DE PRODUCCIÓN DEL LOTE 131, EN EL DISTRITO DE ALEXANDER VON HUMBOLDT, PROVINCIA DE PADRE ABAD, DEPARTAMENTO DE UCAYALI Y EN EL DISTRITO DE TOURNAVISTA, PROVINCIA DE PUERTO INCA, DEPARTAMENTO DE HUÁNUCO, DURANTE EL AÑO 2017

FAUNA SILVESTRE (AVES)

Distrito:	Tournavista	Provincia:	Puerto Inca	Departamento:	Huánuco
Fotografía N° 21 Zona 2: Centro poblado Macuya					
Fecha: 26/03/2017 Hora: 13:26 h					
Este (m): 491 797					
Norte (m): 9 015 641					
Altitud (m s.n.m.): 215					
COORDENADAS UTM – WGS 84 ZONA: 18 L					
Descripción:	<i>Ammodramus aurifrons</i> "gorrión de ceja amarilla"-Familia Emberezidae				
Distrito:	Tournavista	Provincia:	Puerto Inca	Departamento:	Huánuco
Fotografía N° 22 Zona 2: Centro poblado Macuya					
Fecha: 26/03/2017 Hora: 16:00 h					
Este (m): 491 778					
Norte (m): 9 015 176					
Altitud (m s.n.m.): 242					
COORDENADAS UTM – WGS 84 ZONA: 18 L					
Descripción:	<i>Volatinia jacarina</i> "semillerito negro azulado"-Familia Emberezidae, individuo macho.				





PERU

Ministerio
del AmbienteOrganismo de Evaluación y
Fiscalización Ambiental - OEFAUnidad de Evaluación y
Fiscalización

"Año del Buen Servicio al Ciudadano"

EVALUACIÓN AMBIENTAL TEMPRANA EN EL ÁREA DE INFLUENCIA DEL PROYECTO DE DESARROLLO E INSTALACIONES DE PRODUCCIÓN DEL LOTE 131, EN EL DISTRITO DE ALEXANDER VON HUMBOLDT, PROVINCIA DE PADRE ABAD, DEPARTAMENTO DE UCAYALI Y EN EL DISTRITO DE TOURNAVISTA, PROVINCIA DE PUERTO INCA, DEPARTAMENTO DE HUÁNUCO, DURANTE EL AÑO 2017

FAUNA SILVESTRE (AVES)

Distrito:	Tournavista	Provincia:	Puerto Inca	Departamento:	Huánuco
Fotografía N° 23 Zona 2: Centro poblado Macuya					
Fecha: 29/03/2017 Hora: 8:19 h					
Este (m): 491 991					
Norte (m): 9 014 614					
Altitud: 224 m s.n.m.					
COORDENADAS UTM – WGS 84 ZONA: 18 L					
Descripción:	<i>Sciaphylax hemimelaena</i> "hormiguero de cola castaña" -Familia Thmanophilidae, individuo hembra capturado en red de niebla.				
Distrito:	Tournavista	Provincia:	Puerto Inca	Departamento:	Huánuco
Fotografía N° 24 Zona 2: Centro poblado Macuya					
Fecha: 29/03/2017 Hora: 7:16 h					
Este (m): 491 956					
Norte (m): 9 014 608					
Altitud (m s.n.m.): 226					
COORDENADAS UTM – WGS 84 ZONA: 18 L					
Descripción:	<i>Dendrocincla fuliginosa</i> "trepador pardo" -Familia Furnariidae, individuo capturado en red de niebla.				



PERÚ



Ministerio
del AmbienteOrganismo de Evaluación y
Fiscalización Ambiental - OEFA

Dirección de Evaluación

"Año del Buen Servicio al Ciudadano"

EVALUACIÓN AMBIENTAL TEMPRANA EN EL AREA DE INFLUENCIA DEL PROYECTO DE DESARROLLO E INSTALACIONES DE PRODUCCIÓN DEL LOTE 131, EN EL DISTRITO DE ALEXANDER VON HUMBOLDT, PROVINCIA DE PADRE ABAD, DEPARTAMENTO DE UCAYALI Y EN EL DISTRITO DE TOURNAVISTA, PROVINCIA DE PUERTO INCA, DEPARTAMENTO DE HUÁNUCO, DURANTE EL AÑO 2017

FAUNA SILVESTRE (AVES)

Distrito:	Tournavista	Provincia:	Puerto Inca	Departamento:	Huánuco
Fotografía N° 25 Zona 2: Centro poblado Macuya					
Fecha: 29/03/2017 Hora: 11:20 h					
Este (m): 491 956					
Norte (m): 9 014 608					
Altitud (m s.n.m.): 226					
COORDENADAS UTM – WGS 84 ZONA: 18 L					
Descripción:	<i>Amazona ochrocephala</i> "loro de corona amarilla"- Familia Psittacidae- Apéndice II CITES.				
Distrito:	Tournavista	Provincia:	Puerto Inca	Departamento:	Huánuco
Fotografía N° 26 Zona 2: Centro poblado Macuya					
Fecha: 29/03/2017 Hora: 13:08					
Este (m): 492 984					
Norte (m): 9 013 859					
Altitud (m s.n.m.): 231					
COORDENADAS UTM – WGS 84 ZONA: 18 L					
Descripción:	<i>Pseudastur albicollis</i> "gavilán blanco"-Familia Accipitridae- Apéndice II CITES.				



PERÚ



Ministerio
del AmbienteOrganismo de Evaluación y
Fiscalización Ambiental - OEFA

Dirección de Evaluación

"Año del Buen Servicio al Ciudadano"

EVALUACIÓN AMBIENTAL TEMPRANA EN EL ÁREA DE INFLUENCIA DEL PROYECTO DE DESARROLLO E INSTALACIONES DE PRODUCCIÓN DEL LOTE 131 Y ZONAS ALEDAÑAS, EN EL DISTRITO DE ALEXANDER ALEXANDER VON HUMBOLDT, PROVINCIA DE PADRE ABAD, DEPARTAMENTO DE UCAYALI Y EN EL DISTRITO DE TOURNAVISTA, PROVINCIA DE PUERTO INCA, DEPARTAMENTO DE HUÁNUCO, DURANTE EL AÑO 2017

Fauna silvestre (Aves)

Distrito:	Tournavista	Provincia:	Puerto Inca	Departamento:	Huánuco
Fotografía N° 27					
Zona 2: Centro poblado Macuya					
Fecha: 31/03/2017 Hora: 08:29					
Este (m): 493 072					
Norte (m): 9 013 153					
Altitud (m s.n.m.): 229					
COORDENADAS UTM -WGS 84 ZONA: 18 L					
Descripción:	<i>Trogon curucui</i> "trogón de corona azul"				
Distrito:	Tournavista	Provincia:	Puerto Inca	Departamento:	Huánuco
Fotografía N° 28					
Zona 2: Centro poblado Macuya					
Fecha: 31/03/2017 Hora: 8:13 h					
Este (m): 493 072					
Norte (m): 9 013 153					
Altitud: 229 m s.n.m.					
COORDENADAS UTM -WGS 84 ZONA: 18 L					
Descripción:	<i>Tityra inquisitor</i> "titira de corona negra" hembra				



PERÚ



Ministerio
del AmbienteOrganismo de Evaluación y
Fiscalización Ambiental - OEFA

Dirección de Evaluación

"Año del Buen Servicio al Ciudadano"

EVALUACIÓN AMBIENTAL TEMPRANA EN EL ÁREA DE INFLUENCIA DEL PROYECTO DE DESARROLLO E INSTALACIONES DE PRODUCCIÓN DEL LOTE 131 Y ZONAS ALEDAÑAS, EN EL DISTRITO DE ALEXANDER ALEXANDER VON HUMBOLDT, PROVINCIA DE PADRE ABAD, DEPARTAMENTO DE UCAYALI Y EN EL DISTRITO DE TOURNAVISTA, PROVINCIA DE PUERTO INCA, DEPARTAMENTO DE HUÁNUCO, DURANTE EL AÑO 2017

Fauna silvestre (Aves)

Distrito:	Tournavista	Provincia:	Puerto Inca	Departamento:	Huánuco
Fotografía N° 29					
Zona 2: Centro poblado Macuya					
Fecha: 29/03/2017 Hora: 08:29 h					
Este (m): 491 956					
Norte (m): 9 014 608					
Altitud (m s.n.m.): 226					
COORDENADAS UTM -WGS 84 ZONA: 18 L		Descripción: Captura de aves con red de niebla en la línea de recolección 1, en la Zona 2: Centro poblado Macuya.			
Distrito:	Tournavista	Provincia:	Puerto Inca	Departamento:	Huánuco
Fotografía N° 30					
Zona 2: Centro poblado Macuya					
Fecha: 28/03/2017 Hora: 11:58 h					
Este (m): 495 007					
Norte (m): 9 014 301					
Altitud (m s.n.m.): 219					
COORDENADAS UTM -WGS 84 ZONA: 18 L		Descripción: <i>Piaya cayana</i> "cuco ardilla"			



PERÚ

Ministerio
del Ambiente

Organismo de Evaluación y
Fiscalización Ambiental - OEFA

Dirección de Evaluación

"Año del buen servicio al ciudadano"

ANEXO G4

LISTADO DE ESPECIES DE AVES POR ZONA DE EVALUACIÓN



PERÚ

Ministerio
del AmbienteOrganismo de Evaluación y
Fiscalización Ambiental - OEFA

Dirección de Evaluación

"Año del buen servicio al ciudadano"

Anexo G4. Listado de especies de aves registradas por zona de evaluación en el área de estudio.

Nº	Orden	Familia	Especie	Nombre Común	Aguaytillo	Macuya
1	Tinamiformes	Tinamidae	<i>Crypturellus bartletti</i>	Perdiz de Bartlett	X	
2			<i>Crypturellus cinereus</i>	Perdiz Cinérea	X	X
3			<i>Crypturellus soui</i>	Perdiz Chica	X	X
4			<i>Crypturellus undulatus</i>	Perdiz Ondulada	X	
5	Galliformes	Cracidae	<i>Ortalis guttata</i>	Chachalaca Jaspeada	X	X
6			<i>Penelope jacquacu</i>	Pava de Spix	X	
7	Columbiformes	Columbidae	<i>Claravis pretiosa</i>	Tortolita Azul	X	X
8			<i>Columbina talpacoti</i>	Tortolita Rojiza	X	X
9			<i>Leptotila rufaxilla</i>	Paloma de Frente Gris	X	
10			<i>Leptotila verreauxi</i>	Paloma de Puntas Blancas	X	X
11			<i>Patagioenas plumbea</i>	Paloma Plomiza	X	X
12			<i>Patagioenas subvinacea</i>	Paloma Rojiza	X	X
13	Cuculiformes	Cuculidae	<i>Crotophaga ani</i>	Garrapatero de Pico Liso	X	X
14			<i>Piaya cayana</i>	Cuco Ardilla	X	X
15	Caprimulgiformes	Caprimulgidae	<i>Nyctidromus albicollis</i>	Chotacabras Común	X	X
16	Apodiformes	Apodidae	<i>Chaetura brachyura</i>	Vencejo de Cola Corta	X	
17		Trochilidae	<i>Amazilia lactea</i>	Colibrí de Pecho Zafiro	X	X
18			<i>Glaucis hirsutus</i>	Ermitaño de Pecho Canela	X	
19			<i>Phaethornis hispidus</i>	Ermitaño de Barba Blanca	X	X
20	Opisthocomiformes	Opisthocomidae	<i>Opisthocomus hoazin</i>	Hoazin		X
21	Gruiformes	Rallidae	<i>Aramides cajaneus</i>	Rascón-Montés de Cuello Gris	X	X
22	Pelecaniformes	Ardeidae	<i>Bubulcus ibis</i>	Garcita Bueyera		X
23	Cathartiformes	Cathartidae	<i>Cathartes aura</i>	Gallinazo de Cabeza Roja	X	X
24			<i>Cathartes melambrotus</i>	Gallinazo de Cabeza Amarilla Mayor	X	
25			<i>Coragyps atratus</i>	Gallinazo de Cabeza Negra	X	X



PERÚ

Ministerio
del AmbienteOrganismo de Evaluación y
Escalación Ambiental - OEEA

"Año del buen servicio al ciudadano"

N°	Orden	Familia	Especie	Nombre Común	Aguaytillo	Macuya
26	Accipitriformes	Accipitridae	<i>Buteo nitidus</i>	Gavilán Gris Lineado		X
27			<i>Buteogallus schistaceus</i>	Gavilán Pizarroso	X	
28			<i>Pseudastur albicollis</i>	Gavilán Blanco		X
29			<i>Rupornis magnirostris</i>	Aguilucho Caminero	X	X
30	Strigiformes	Strigidae	<i>Glaucidium brasilianum</i>	Lechucita Ferruginosa	X	
31	Trogoniformes	Trogonidae	<i>Trogon curucui</i>	Trogón de Corona Azul		X
32			<i>Trogon melanurus</i>	Trogón de Cola Negra	X	X
33	Coraciiformes	Momotidae	<i>Baryphthengus martii</i>	Relojero Rufo	X	
34			<i>Electron platyrhynchum</i>	Relojero de Pico Ancho	X	
35			<i>Momotus momota</i>	Relojero Amazónico	X	
36	Galbuliformes	Bucconidae	<i>Bucco macrodactylus</i>	Buco de Gorro Castaño	X	
37			<i>Chelidoptera tenebrosa</i>	Buco Golondrina		X
38			<i>Monasa flavirostris</i>	Monja de Pico Amarillo	X	
39			<i>Monasa nigrifrons</i>	Monja de Frente Negra	X	X
40			<i>Nystalus obamae</i>	Buco Estriolado Occidental	X	X
41		Galbulidae	<i>Galbula cyanescens</i>	Jacamar de Frente Azulada	X	
42	Piciformes	Capitonidae	<i>Eubucco richardsoni</i>	Barbudo de Garganta Limón	X	
43		Picidae	<i>Campephilus melanoleucos</i>	Carpintero de Cresta Roja	X	X
44			<i>Dryocopus lineatus</i>	Carpintero Lineado		X
45			<i>Melanerpes cruentatus</i>	Carpintero de Penacho Amarillo	X	X
46			<i>Picumnus aurifrons</i>	Carpinterito de Pecho Barrado	X	
47		Ramphastidae	<i>Pteroglossus castanotis</i>	Arasari de Oreja Castaña	X	X
48			<i>Ramphastos tucanus</i>	Tucán de Garganta Blanca	X	X
49			<i>Ramphastos vitellinus</i>	Tucán de Pico Acanalado	X	X
50	Falconiformes	Falconidae	<i>Daptrius ater</i>	Caracara Negro	X	
51			<i>Ibycter americanus</i>	Caracara de Vientre Blanco	X	X
52			<i>Milvago chimachima</i>	Caracara Chimachima	X	X



PERÚ

Ministerio
del AmbienteOrganismo de Evaluación y
Fiscalización Ambiental - OEFA

Dirección de Asesoría

"Año del buen servicio al ciudadano"

N°	Orden	Familia	Especie	Nombre Común	Aguaytillo	Macuya		
53	Psittaciformes	Psittacidae	<i>Amazona farinosa</i>	Loro Harinoso	X			
54			<i>Amazona ochrocephala</i>	Loro de Corona Amarilla	X	X		
55			<i>Aratinga weddellii</i>	Cotorra de Cabeza Oscura	X	X		
56			<i>Brotogeris cyanopectera</i>	Perico de Ala Cobalto	X	X		
57			<i>Forpus xanthopterygius</i>	Periquito de Ala Azul		X		
58			<i>Pionus menstruus</i>	Loro de Cabeza Azul	X	X		
59			<i>Primolius couloni</i>	Guacamayo de Cabeza Azul	X	X		
60			<i>Psittacara leucophthalmus</i>	Cotorra de Ojo Blanco	X			
61			Passeriformes	Thamnophilidae	<i>Hypocnemis peruviana</i>	Hormiguero Peruano	X	X
62					<i>Myrmophylax atrothorax</i>	Hormiguero de Garganta Negra	X	X
63	<i>Sciaphylax hemimelaena</i>	Hormiguero de Cola Castaña			X	X		
64	<i>Taraba major</i>	Batará Grande			X	X		
65	<i>Thamnophilus doliatus</i>	Batará Barrado				X		
66	<i>Thamnophilus schistaceus</i>	Batará de Ala Liana			X			
67	Grallariidae	<i>Myrmothera campanisona</i>			Torroi Campanero		X	
68	Rhinocryptidae	<i>Liosceles thoracicus</i>		Tapaculo de Faja Rojiza	X			
69	Formicariidae	<i>Formicarius analis</i>		Gallito-Hormiguero de Cara Negra	X	X		
70	Furnariidae	<i>Clibanornis rubiginosus</i>		Hoja-Rasquero Rojizo	X			
71		<i>Dendrocincla fuliginosa</i>		Trepador Pardo	X	X		
72		<i>Furnarius leucopus</i>		Hornero de Pata Pálida	X	X		
73		<i>Sittasomus griseicapillus</i>		Trepador Oliváceo	X			
74		<i>Xiphorhynchus guttatus</i>		Trepador de Garganta Anteada	X			
75	Tyrannidae	<i>Attila spadiceus</i>		Atila Polimorfo	X			
76		<i>Contopus virens (NB)</i>		Pibí Oriental	X	X		
77		<i>Megarynchus pitangua</i>		Mosquero Picudo	X	X		
78		<i>Myiarchus tuberculifer</i>		Copetón de Cresta Oscura	X	X		



PERÚ

Ministerio
del AmbienteOrganismo de Evaluación y
Fiscalización Ambiental - OEFA

"Año del buen servicio al ciudadano"

N°	Orden	Familia	Especie	Nombre Común	Aguaytillo	Macuya
79			<i>Myiodynastes maculatus</i>	Mosquero Rayado	X	
80			<i>Myiopagis caniceps</i>	Fío-Fío Gris		X
81			<i>Myiozetetes similis</i>	Mosquero Social		X
82			<i>Tyrannus melancholicus</i>	Tirano Tropical	X	X
83		Cotingidae	<i>Querula purpurata</i>	Cuervo-Fruterero de Garganta Púrpura	X	
84			<i>Pachyramphus polychopterus</i>	Cabezón de Ala Blanca	X	X
85		Tityridae	<i>Tityra inquisitor</i>	Titira de Corona Negra		X
86			<i>Tityra semifasciata</i>	Titira Enmascarada		X
87		Corvidae	<i>Cyanocorax violaceus</i>	Urraca Violácea	X	X
88			<i>Hirundo rustica (NB)</i>	Golondrina Tijereta		X
89		Hirundinidae	<i>Progne tapera</i>	Martín de Pecho Pardo	X	X
90			<i>Stelgidopteryx ruficollis</i>	Golondrina Ala-Rasposa Sureña	X	X
91		Turdidae	<i>Turdus ignobilis</i>	Zorzal de Pico Negro	X	
92			<i>Cissopis leverianus</i>	Tangara Urraca	X	X
93			<i>Cyanerpes caeruleus</i>	Mielero Púrpura	X	
94			<i>Cyanerpes cyaneus</i>	Mielero de Pata Roja		X
95			<i>Dacnis flaviventer</i>	Dacnis de Vientre Amarillo		X
96			<i>Hemithraupis flavicollis</i>	Tangara de Dorso Amarillo	X	
97			<i>Ramphocelus carbo</i>	Tangara de Pico Plateado	X	X
98		Thraupidae	<i>Saltator coerulescens</i>	Saltador Grisáceo		X
99			<i>Saltator maximus</i>	Saltador de Garganta Anteada	X	X
100			<i>Sporophila castaneiventris</i>	Espiguero de Vientre Castaño		X
101			<i>Tangara callophrys</i>	Tangara de Corona Opalin	X	X
102			<i>Tangara chilensis</i>	Tangara del Paraíso	X	X
103			<i>Thraupis episcopus</i>	Tangara Azuleja	X	
104			<i>Thraupis palmarum</i>	Tangara de Palmeras	X	X



PERÚ

Ministerio
del AmbienteOrganismo de Evaluación y
Fiscalización Ambiental - OEFA

Dirección General de Asesoría

"Año del buen servicio al ciudadano"

N°	Orden	Familia	Especie	Nombre Común	Aguaytillo	Macuya
105			<i>Volatinia jacarina</i>	Semillerito Negro Azulado	X	X
106		Cardinalidae	<i>Cyanoloxia cyanooides</i>	Picogruoso Negro Azulado	X	
107		Parulidae	<i>Myiothlypis fulvicauda</i>	Reinita de Lomo Anteado	X	
108		Troglodytidae	<i>Campylorhynchus turdinus</i>	Cucarachero Zorzal		X
109			<i>Pheugopedius genibarbis</i>	Cucarachero Bigotudo	X	
110			<i>Troglodytes aedon</i>	Cucarachero Común	X	X
111		Icteridae	<i>Cacicus cela</i>	Cacique de Lomo Amarillo	X	X
112			<i>Icterus croconotus</i>	Turpial de Dorso Naranja		X
113			<i>Psarocolius angustifrons</i>	Oropéndola de Dorso Bermejo	X	X
114			<i>Psarocolius bifasciatus</i>	Oropéndola Olivácea		X
115			<i>Psarocolius viridis</i>	Oropéndola Verde		X
116		Fringillidae	<i>Euphonia xanthogaster</i>	Eufonia de Vientre Naranja	X	X
117		Emberizidae	<i>Ammodramus aurifrons</i>	Gorrión de Ceja Amarilla	X	X
	19	40		117	94	82



PERÚ

Ministerio
del Ambiente

Organismo de Evaluación y
Fiscalización Ambiental - OEFA

Dirección de Evaluación

"Año del buen servicio al ciudadano"

ANEXO G5

LISTADO DE ESPECIES DE AVES POR HÁBITAT



PERÚ

Ministerio
del AmbienteOrganismo de Evaluación y
Fiscalización Ambiental - OEFA

Instituto de Estudios de la Amazonia Peruana

"Año del buen servicio al ciudadano"

Anexo G5. Listado de especies de aves registradas por habitat en el área de estudio.

Familia	Especie	Nombre Común	Fragmento de Bosque Primario	Fragmento de Bosque Secundario en recuperación	Fragmento de Bosque en transformación a pastizal
Tinamidae	<i>Crypturellus bartletti</i>	Perdiz de Bartlett			1
	<i>Crypturellus cinereus</i>	Perdiz Cinérea	6	2	14
	<i>Crypturellus soui</i>	Perdiz Chica			2
	<i>Crypturellus undulatus</i>	Perdiz Ondulada	2	1	
Cracidae	<i>Ortalis guttata</i>	Chachalaca Jaspeada	2	2	5
	<i>Penelope jacquacu</i>	Pava de Spix			1
Columbidae	<i>Claravis pretiosa</i>	Tortolita Azul	1		6
	<i>Columbina talpacoti</i>	Tortolita Rojiza		2	2
	<i>Leptotila rufaxilla</i>	Paloma de Frente Gris			1
	<i>Leptotila verreauxi</i>	Paloma de Puntas Blancas	2		8
	<i>Patagioenas plumbea</i>	Paloma Plomiza	1		2
	<i>Patagioenas subvinacea</i>	Paloma Rojiza		1	7
Cuculidae	<i>Crotophaga ani</i>	Garrapatero de Pico Liso		6	30
	<i>Piaya cayana</i>	Cuco Ardilla	2		4
Caprimulgidae	<i>Nyctidromus albicollis</i>	Chotacabras Común			3
Apodidae	<i>Chaetura brachyura</i>	Vencejo de Cola Corta		2	
Trochilidae	<i>Amazilia lactea</i>	Colibrí de Pecho Zafiro		2	10
	<i>Glaucis hirsutus</i>	Ermitaño de Pecho Canela	1	1	
	<i>Phaethornis hispidus</i>	Ermitaño de Barba Blanca	1		1
Opisthocomidae	<i>Opisthocomus hoazin</i>	Hoazín	4		
Rallidae	<i>Aramides cajaneus</i>	Rascón-Montés de Cuello Gris			4
Ardeidae	<i>Bubulcus ibis</i>	Garcita Bueyera			10
Cathartidae	<i>Cathartes aura</i>	Gallinazo de Cabeza Roja	1	1	24



PERÚ

Ministerio
del AmbienteOrganismo de Evaluación y
Fiscalización Ambiental - OEFA

"Año del buen servicio al ciudadano"

Familia	Especie	Nombre Común	Fragmento de Bosque Primario	Fragmento de Bosque Secundario en recuperación	Fragmento de Bosque en transformación a pastizal
	<i>Cathartes melambrotus</i>	Gallinazo de Cabeza Amarilla Mayor		2	
	<i>Coragyps atratus</i>	Gallinazo de Cabeza Negra			3
Accipitridae	<i>Buteo nitidus</i>	Gavilan Gris Lineado			5
	<i>Buteogallus schistaceus</i>	Gavilán Pizarroso	1		
	<i>Pseudastur albicollis</i>	Gavilán Blanco			1
	<i>Rupornis magnirostris</i>	Aguilucho Caminero	1	5	10
Strigidae	<i>Glaucidium bolivianum</i>	Lechucita de las Yungas		1	
Trogonidae	<i>Trogon curucui</i>	Trogón de Corona Azul	1		2
	<i>Trogon melanurus</i>	Trogón de Cola Negra	3	2	2
Momotidae	<i>Baryphthengus martii</i>	Relojero Rufo			2
	<i>Electron platyrhynchum</i>	Relojero de Pico Ancho	1		1
	<i>Momotus momota</i>	Relojero Amazónico	5	2	
Bucconidae	<i>Bucco macrodactylus</i>	Buco de Gorro Castaño		2	3
	<i>Chelidoptera tenebrosa</i>	Buco Golondrina	2		2
	<i>Monasa nigrifrons</i>	Monja de Frente Negra	3	6	14
	<i>Nystalus obamae</i>	Buco Estriolado Occidental			2
Galbulidae	<i>Galbula cyanescens</i>	Jacamar de Frente Azulada	2		
Capitonidae	<i>Eubucco richardsoni</i>	Barbudo de Garganta Limón	4		
Picidae	<i>Campephilus melanoleucos</i>	Carpintero de Cresta Roja	7	1	7
	<i>Dryocopus lineatus</i>	Carpintero Lineado	2		
	<i>Melanerpes cruentatus</i>	Carpintero de Penacho Amarillo	2	3	16
Ramphastidae	<i>Pteroglossus castanotis</i>	Arasari de Oreja Castaña	13		12
	<i>Ramphastos tucanus</i>	Tucán de Garganta Blanca	10	8	11
	<i>Ramphastos vitellinus</i>	Tucán de Pico Acanalado	1		2
Falconidae	<i>Daptrius ater</i>	Caracara Negro			3
	<i>Ibycter americanus</i>	Caracara de Vientre Blanco	2		2
	<i>Milvago chimachima</i>	Caracara Chimachima		1	1



PERÚ

Ministerio
del AmbienteOrganismo de Evaluación y
Fiscalización Ambiental - OEFADirección de Estrategia y
Planificación

"Año del buen servicio al ciudadano"

Familia	Especie	Nombre Común	Fragmento de Bosque Primario	Fragmento de Bosque Secundario en recuperación	Fragmento de Bosque en transformación a pastizal
Psittacidae	<i>Amazona farinosa</i>	Loro Harinoso	3		3
	<i>Amazona ochrocephala</i>	Loro de Corona Amarilla	3	1	6
	<i>Aratinga weddellii</i>	Cotorra de Cabeza Oscura	18	4	104
	<i>Brotogeris cyanopectera</i>	Perico de Ala Cobalto			18
	<i>Forpus xanthopterygius</i>	Periquito de Ala Azul			4
	<i>Pionus menstruus</i>	Loro de Cabeza Azul		2	17
	<i>Primolius couloni</i>	Guacamayo de Cabeza Azul	5		5
	<i>Psittacara leucophthalmus</i>	Cotorra de Ojo Blanco	15	13	4
Thamnophilidae	<i>Hypocnemis peruviana</i>	Hormiguero Peruano	1	1	5
	<i>Myrmophylax atrothorax</i>	Hormiguero de Garganta Negra	4	1	11
	<i>Sciaphylax hemimelaena</i>	Hormiguero de Cola Castaña	6	4	9
	<i>Taraba major</i>	Batará Grande	2		6
	<i>Thamnophilus doliatus</i>	Batará Barrado		2	6
	<i>Thamnophilus schistaceus</i>	Batará de Ala Llana	3	1	
	<i>Myrmothera campanisona</i>	Tororoi Campanero			1
Rhinocryptidae	<i>Liosceles thoracicus</i>	Tapaculo de Faja Rojiza			1
Formicariidae	<i>Formicarius analis</i>	Gallito-Hormiguero de Cara Negra	2		5
Furnariidae	<i>Clibanornis rubiginosus</i>	Hoja-Rasquero Rojizo	1	1	
	<i>Dendrocincla fuliginosa</i>	Trepador Pardo	4		2
	<i>Furnarius leucopus</i>	Hornero de Pata Pálida		1	11
	<i>Sittasomus griseicapillus</i>	Trepador Oliváceo	2		
	<i>Xiphorhynchus guttatus</i>	Trepador de Garganta Anteada	1		1
Tyrannidae	<i>Attila spadiceus</i>	Atila Polimorfo	3		1
	<i>Contopus virens (NB)</i>	Pibí Oriental	3	1	4
	<i>Megarynchus pitangua</i>	Mosquero Picudo			8
	<i>Myiarchus tuberculifer</i>	Copetón de Cresta Oscura	1	1	3
	<i>Myiodynastes maculatus</i>	Mosquero Rayado		2	



PERÚ

Ministerio
del AmbienteOrganismo de Evaluación y
Fiscalización Ambiental - OEFA

"Año del buen servicio al ciudadano"

Familia	Especie	Nombre Común	Fragmento de Bosque Primario	Fragmento de Bosque Secundario en recuperación	Fragmento de Bosque en transformación a pastizal
	<i>Myiopagis caniceps</i>	Fío-Fío Gris		1	
	<i>Myiozetetes similis</i>	Mosquero Social			3
	<i>Tyrannus melancholicus</i>	Tirano Tropical	1	1	18
Cotingidae	<i>Querula purpurata</i>	Cuervo-Fruterero de Garganta Púrpura	1		
	<i>Pachyrhamphus polychopterus</i>	Cabezón de Ala Blanca	1	2	3
Tityridae	<i>Tityra inquisitor</i>	Titira de Corona Negra			2
	<i>Tityra semifasciata</i>	Titira Enmascarada			5
Corvidae	<i>Cyanocorax violaceus</i>	Urraca Violácea	24	4	27
	<i>Hirundo rustica (NB)</i>	Golondrina Tijereta			6
Hirundinidae	<i>Progne tapera</i>	Martín de Pecho Pardo	1	5	4
	<i>Stelgidopteryx ruficollis</i>	Golondrina Ala-Rasposa Sureña	2	2	8
Turdidae	<i>Turdus ignobilis</i>	Zorzal de Pico Negro			3
	<i>Cissopis leverianus</i>	Tangara Urraca	1	4	16
	<i>Cyanerpes caeruleus</i>	Mielero Púrpura	2		
	<i>Cyanerpes cyaneus</i>	Mielero de Pata Roja			1
	<i>Dacnis flaviventer</i>	Dacnis de Vientre Amarillo			1
	<i>Hemithraupis flavicollis</i>	Tangara de Dorso Amarillo	2		
	<i>Ramphocelus carbo</i>	Tangara de Pico Plateado		3	1
	<i>Saltator coerulescens</i>	Saltador Grisáceo		1	5
Thraupidae	<i>Saltator maximus</i>	Saltador de Garganta Anteada			9
	<i>Sporophila castaneiventris</i>	Espiguero de Vientre Castaño			1
	<i>Tangara callophrys</i>	Tangara de Corona Opalin	2		2
	<i>Tangara chilensis</i>	Tangara del Paraíso	2	4	2
	<i>Thraupis episcopus</i>	Tangara Azuleja		1	2
	<i>Thraupis palmarum</i>	Tangara de Palmeras		4	8
	<i>Volatinia jacarina</i>	Semillerito Negro Azulado	4	1	30
Parulidae	<i>Myiothlypis fulvicauda</i>	Reinita de Lomo Anteado		1	



PERÚ

Ministerio
del AmbienteOrganismo de Evaluación y
Fiscalización Ambiental - OEFA

Dirección General de

"Año del buen servicio al ciudadano"

Familia	Especie	Nombre Común	Fragmento de Bosque Primario	Fragmento de Bosque Secundario en recuperación	Fragmento de Bosque en transformación a pastizal
Troglodytidae	<i>Campylorhynchus turdinus</i>	Cucarachero Zorzal		1	11
	<i>Pheugopedius genibarbis</i>	Cucarachero Bigotudo		2	3
	<i>Troglodytes aedon</i>	Cucarachero Común			19
Icteridae	<i>Cacicus cela</i>	Cacique de Lomo Amarillo	5	4	18
	<i>Icterus croconotus</i>	Turpial de Dorso Naranja	1		2
	<i>Psarocolius angustifrons</i>	Oropéndola de Dorso Bermejo	24	3	10
	<i>Psarocolius bifasciatus</i>	Oropéndola Olivácea			5
	<i>Psarocolius viridis</i>	Oropéndola Verde	2		
Fringillidae	<i>Euphonia xanthogaster</i>	Eufonia de Vientre Naranja		4	8
Emberizidae	<i>Ammodramus aurifrons</i>	Gorrión de Ceja Amarilla			20
			235	136	724



PERÚ

Ministerio
del Ambiente

Organismo de Evaluación y
Fiscalización Ambiental - OEFA

Dirección de Evaluación

"Año del buen servicio al ciudadano"

ANEXO G6

COMPARACIÓN CON EVALUACIONES PREVIAS

**Anexo G6. Especies de aves registradas en la presente evaluación y en los estudios de impacto ambiental (EIA) 2013 y 2016.**

Nº	Especie	EIA 2013	EIA 2016	OEFA 2017
1	<i>Accipiter bicolor</i>	1	1	0
2	<i>Agamia agami</i>	0	1	0
3	<i>Akletos goeldii</i>	0	1	0
4	<i>Amaurolimnas concolor</i>	0	1	0
5	<i>Amazilia lactea</i>	1	0	1
6	<i>Amazona farinosa</i>	1	1	1
7	<i>Amazona ochrocephala</i>	1	1	1
8	<i>Ammodramus aurifrons</i>	1	1	1
9	<i>Ancistrops strigilatus</i>	1	0	0
10	<i>Anhima cornuta</i>	1	0	0
11	<i>Aramides cajaneus</i>	0	0	1
12	<i>Aratinga weddellii</i>	1	1	1
13	<i>Atticora fasciata</i>	1	0	0
14	<i>Attila spadiceus</i>	1	0	1
15	<i>Automolus ochrolaemus</i>	1	0	0
16	<i>Automolus rufipileatus</i>	1	0	0
17	<i>Baryphthengus martii</i>	1	1	1
18	<i>Brotogeris cyanopectera</i>	1	1	1
19	<i>Brotogeris sanctithomae</i>	1	1	0
20	<i>Brotogeris versicolurus</i>	0	1	0
21	<i>Bubulcus ibis</i>	0	0	1
22	<i>Bucco macrodactylus</i>	0	1	1
23	<i>Buteo nitidus</i>	0	0	1
24	<i>Buteogallus schistaceus</i>	1	0	1
25	<i>Buteogallus urubitinga</i>	1	0	0
26	<i>Cacicus cela</i>	1	1	1
27	<i>Cacicus solitarius</i>	1	1	0
28	<i>Campephilus melanoleucos</i>	1	1	1
29	<i>Campephilus rubricollis</i>	0	1	0
30	<i>Campylorhynchus turdinus</i>	1	1	1
31	<i>Capito auratus</i>	0	1	0
32	<i>Cathartes aura</i>	1	1	1
33	<i>Cathartes melambrotus</i>	1	1	1
34	<i>Catharus ustulatus</i>	1	0	0
35	<i>Celeus elegans</i>	1	1	0
36	<i>Cercomacra cinerascens</i>	0	1	0
37	<i>Chaetura brachyura</i>	0	0	1
38	<i>Chaetura egregia</i>	1	0	0
39	<i>Chelidoptera tenebrosa</i>	0	1	1
40	<i>Chloroceryle americana</i>	1	1	0



PERÚ

Ministerio
del AmbienteOrganismo de Evaluación y
Fiscalización Ambiental - OEFA

"Año del buen servicio al ciudadano"

N°	Especie	EIA 2013	EIA 2016	OEFA 2017
41	<i>Chlorophanes spiza</i>	1	0	0
42	<i>Cissopis leverianus</i>	1	1	1
43	<i>Claravis pretiosa</i>	0	0	1
44	<i>Clibanornis rubiginosus</i>	0	0	1
45	<i>Colonia colonus</i>	0	1	0
46	<i>Columbina talpacoti</i>	1	1	1
47	<i>Contopus virens (NB)</i>	1	0	1
48	<i>Coragyps atratus</i>	1	1	1
49	<i>Crotophaga ani</i>	1	1	1
50	<i>Crypturellus atrocapillus</i>	0	1	0
51	<i>Crypturellus bartletti</i>	0	1	1
52	<i>Crypturellus cinereus</i>	1	1	1
53	<i>Crypturellus soui</i>	1	1	1
54	<i>Crypturellus undulatus</i>	1	1	1
55	<i>Crypturellus variegatus</i>	1	0	0
56	<i>Cyanerpes caeruleus</i>	0	1	1
57	<i>Cyanerpes cyaneus</i>	0	0	1
58	<i>Cyanocorax violaceus</i>	1	1	1
59	<i>Cyanoloxia cyanooides</i>	0	1	1
60	<i>Cyphorhinus arada</i>	1	0	0
61	<i>Dacnis flaviventer</i>	0	0	1
62	<i>Dacnis lineata</i>	0	1	0
63	<i>Daptrius ater</i>	1	1	1
64	<i>Dendrexetastes rufigula</i>	1	0	0
65	<i>Dendrocincla fuliginosa</i>	1	0	1
66	<i>Dendrocincla merula</i>	0	1	0
67	<i>Dendrocolaptes certhia</i>	1	0	0
68	<i>Dryocopus lineatus</i>	1	1	1
69	<i>Egretta thula</i>	1	0	0
70	<i>Elanoides forficatus</i>	1	1	0
71	<i>Electron platyrhynchum</i>	0	1	1
72	<i>Empidonax alnorum</i>	1	0	0
73	<i>Eubucco richardsoni</i>	0	1	1
74	<i>Euphonia laniirostris</i>	1	0	0
75	<i>Euphonia rufiventris</i>	0	1	0
76	<i>Euphonia xanthogaster</i>	0	0	1
77	<i>Falco rufifigularis</i>	1	1	0
78	<i>Formicarius analis</i>	1	1	1
79	<i>Forpus xanthopterygius</i>	0	1	1
80	<i>Furnarius leucopus</i>	1	1	1
81	<i>Galbula albirostris</i>	1	0	0
82	<i>Galbula cyanescens</i>	1	1	1
83	<i>Gampsonyx swainsonii</i>	1	0	0
84	<i>Geotrygon montana</i>	0	1	0



PERÚ

Ministerio
del AmbienteOrganismo de Evaluación y
Fiscalización Ambiental - OEFA

INFORME DE EVALUACIÓN

"Año del buen servicio al ciudadano"

N°	Especie	EIA 2013	EIA 2016	OEFA 2017
85	<i>Glaucidium brasilianum</i>	0	0	1
86	<i>Glaucis hirsutus</i>	1	0	1
87	<i>Glyphorhynchus spirurus</i>	1	0	0
88	<i>Gymnoderus foetidus</i>	0	1	0
89	<i>Harpagus bidentatus</i>	1	1	0
90	<i>Hemithraupis flavicollis</i>	0	0	1
91	<i>Herpetotheres cachinnans</i>	1	0	0
92	<i>Hirundo rustica (NB)</i>	0	0	1
93	<i>Hylophilus ochraceiceps</i>	1	0	0
94	<i>Hylophylax naevius</i>	1	0	0
95	<i>Hypocnemis peruviana</i>	1	0	1
96	<i>Ibycter americanus</i>	1	1	1
97	<i>Icterus croconotus</i>	0	0	1
98	<i>Ictinia plumbea</i>	0	1	0
99	<i>Icterus cayanensis</i>	0	1	0
100	<i>Lanio versicolor</i>	1	0	0
101	<i>Legatus leucophaeus</i>	0	1	0
102	<i>Leptodon cayanensis</i>	1	0	0
103	<i>Leptotila rufaxilla</i>	0	1	1
104	<i>Leptotila verreauxi</i>	0	1	1
105	<i>Leucippus chlorocercus</i>	1	0	0
106	<i>Liosceles thoracicus</i>	0	1	1
107	<i>Lipaugus vociferans</i>	1	1	0
108	<i>Machaeropterus pyrocephalus</i>	1	0	0
109	<i>Malacoptila semicineta</i>	1	0	0
110	<i>Megarynchus pitangua</i>	1	0	1
111	<i>Megascops choliba</i>	1	0	0
112	<i>Megascops watsonii</i>	1	1	0
113	<i>Melanerpes cruentatus</i>	1	1	1
114	<i>Microcerculus marginatus</i>	0	1	0
115	<i>Milvago chimachima</i>	0	1	1
116	<i>Mionectes oleagineus</i>	1	0	0
117	<i>Momotus momota</i>	1	1	1
118	<i>Monasa flavirostris</i>	0	1	1
119	<i>Monasa nigrifrons</i>	1	1	1
120	<i>Myiarchus ferox</i>	1	0	0
121	<i>Myiarchus tuberculifer</i>	0	1	1
122	<i>Myiodynastes maculatus</i>	0	0	1
123	<i>Myiopagis caniceps</i>	0	0	1
124	<i>Myiopagis gaimardii</i>	1	0	0
125	<i>Myiornis ecaudatus</i>	1	0	0
126	<i>Myiothlypis fulvicauda</i>	0	0	1
127	<i>Myiozetetes luteiventris</i>	1	1	0



PERÚ

Ministerio
del AmbienteOrganismo de Evaluación y
Fiscalización Ambiental - OEFA

"Año del buen servicio al ciudadano"

N°	Especie	EIA 2013	EIA 2016	OEFA 2017
128	<i>Myiozetetes similis</i>	0	0	1
129	<i>Hafferia fortis</i>	1	0	0
130	<i>Myrmelastes hyperythrus</i>	0	1	0
131	<i>Myrmoborus myotherinus</i>	0	1	0
132	<i>Myrmophylax atrothorax</i>	0	1	1
133	<i>Myrmothera campanisona</i>	0	0	1
134	<i>Myrmotherula axillaris</i>	1	0	0
135	<i>Myrmotherula longipennis</i>	1	0	0
136	<i>Nonnula ruficapilla</i>	1	0	0
137	<i>Nyctidromus albicollis</i>	0	0	1
138	<i>Nystalus obamae</i>	1	0	1
139	<i>Opisthocomus hoazin</i>	1	0	1
140	<i>Oporornis agilis</i>	0	1	0
141	<i>Ortalis guttata</i>	1	1	1
142	<i>Orthopsittaca manilata</i>	1	0	0
143	<i>Oryzoborus angolensis</i>	1	0	0
144	<i>Pachyramphus polychopterus</i>	0	0	1
145	<i>Panyptila cayennensis</i>	1	0	0
146	<i>Patagioenas cayennensis</i>	1	0	0
147	<i>Patagioenas plumbea</i>	1	1	1
148	<i>Patagioenas subvinacea</i>	0	1	1
149	<i>Penelope jacquacu</i>	1	0	1
150	<i>Percnostola lophotes</i>	0	1	0
151	<i>Phaethornis hispidus</i>	1	0	1
152	<i>Phaethornis malaris</i>	1	1	0
153	<i>Phaethornis philippii</i>	1	0	0
154	<i>Phaethornis ruber</i>	1	0	0
155	<i>Phaethornis stuarti</i>	1	0	0
156	<i>Pheugopedius coraya</i>	1	0	0
157	<i>Pheugopedius genibarbis</i>	1	0	1
158	<i>Phlegopsis nigromaculata</i>	0	1	0
159	<i>Piaya cayana</i>	1	1	1
160	<i>Piculus chrysochloros</i>	1	0	0
161	<i>Piculus flavigula</i>	1	0	0
162	<i>Picumnus aurifrons</i>	0	0	1
163	<i>Picumnus rufiventris</i>	0	1	0
164	<i>Pionus menstruus</i>	1	1	1
165	<i>Pipra chloromeros</i>	1	0	0
166	<i>Pipra fasciicauda</i>	1	0	0
167	<i>Piranga olivacea</i>	1	0	0
168	<i>Pitangus sulphuratus</i>	0	1	0
169	<i>Poecilatriccus latirostris</i>	1	0	0
170	<i>Primolius couloni</i>	0	1	1
171	<i>Progne chalybea</i>	1	1	0



PERÚ

Ministerio
del AmbienteOrganismo de Evaluación y
Fiscalización Ambiental - OEFACalle San Martín 119
Lima 1, Perú

"Año del buen servicio al ciudadano"

N°	Especie	EIA 2013	EIA 2016	OEFA 2017
172	<i>Progne tapera</i>	0	1	1
173	<i>Psarocolius angustifrons</i>	1	1	1
174	<i>Psarocolius bifasciatus</i>	0	1	1
175	<i>Psarocolius decumanus</i>	1	1	0
176	<i>Psarocolius viridis</i>	0	1	1
177	<i>Pseudastur albicollis</i>	0	0	1
178	<i>Psittacara leucophthalmus</i>	1	1	1
179	<i>Pteroglossus azara</i>	0	1	0
180	<i>Pteroglossus beauharnaesii</i>	1	0	0
181	<i>Pteroglossus castanotis</i>	1	1	1
182	<i>Pygochelidon cyanoleuca</i>	0	1	0
183	<i>Pyrilia barrabandi</i>	1	0	0
184	<i>Pyrocephalus rubinus</i>	1	0	0
185	<i>Querula purpurata</i>	1	1	1
186	<i>Ramphastos tucanus</i>	1	1	1
187	<i>Ramphastos vitellinus</i>	0	1	1
188	<i>Ramphocelus carbo</i>	1	1	1
189	<i>Rostrhamus sociabilis</i>	1	0	0
190	<i>Rupornis magnirostris</i>	1	1	1
191	<i>Saltator coerulescens</i>	1	0	1
192	<i>Saltator grossus</i>	1	0	0
193	<i>Saltator maximus</i>	1	0	1
194	<i>Sciaphylax hemimelaena</i>	1	1	1
195	<i>Sclerurus mexicanus</i>	1	1	0
196	<i>Selenidera reinwardtii</i>	1	0	0
197	<i>Sittasomus griseicapillus</i>	0	0	1
198	<i>Sporophila castaneiventris</i>	1	0	1
199	<i>Sporophila lineola</i>	1	0	0
200	<i>Stelgidopteryx ruficollis</i>	0	1	1
201	<i>Synallaxis gujanensis</i>	1	0	0
202	<i>Thamnomanes ardesiacus</i>	1	1	0
203	<i>Tachornis squamata</i>	1	0	0
204	<i>Tachycineta albiventer</i>	1	0	0
205	<i>Tachyphonus luctuosus</i>	0	1	0
206	<i>Tangara callophrys</i>	1	0	1
207	<i>Tangara chilensis</i>	1	1	1
208	<i>Tangara mexicana</i>	0	1	0
209	<i>Tangara nigrocincta</i>	1	0	0
210	<i>Tangara schrankii</i>	0	1	0
211	<i>Taraba major</i>	1	1	1
212	<i>Terenotriccus erythrurus</i>	1	0	0
213	<i>Tersina viridis</i>	1	0	0
214	<i>Thalurania furcata</i>	1	1	0
215	<i>Thamnomanes schistogynus</i>	1	0	0



PERÚ

Ministerio
del AmbienteOrganismo de Evaluación y
Fiscalización Ambiental - OEFA

"Año del buen servicio al ciudadano"

N°	Especie	EIA 2013	EIA 2016	OEFA 2017
216	<i>Thamnophilus aethiops</i>	1	0	0
217	<i>Thamnophilus doliatus</i>	0	0	1
218	<i>Thamnophilus schistaceus</i>	1	1	1
219	<i>Thraupis episcopus</i>	1	1	1
220	<i>Thraupis palmarum</i>	0	1	1
221	<i>Tinamus guttatus</i>	1	0	0
222	<i>Tityra inquisitor</i>	0	0	1
223	<i>Tityra semifasciata</i>	0	1	1
224	<i>Todirostrum chrysocrotaphum</i>	1	0	0
225	<i>Todirostrum maculatum</i>	1	0	0
226	<i>Tolmomyias assimilis</i>	0	1	0
227	<i>Tolmomyias flaviventris</i>	1	1	0
228	<i>Tolmomyias poliocephalus</i>	0	1	0
229	<i>Touit huetii</i>	1	0	0
230	<i>Troglodytes aedon</i>	0	0	1
231	<i>Trogon collaris</i>	0	1	0
232	<i>Trogon curucui</i>	1	0	1
233	<i>Trogon melanurus</i>	0	1	1
234	<i>Trogon ramonianus</i>	0	1	0
235	<i>Trogon viridis</i>	1	1	0
236	<i>Turdus albicollis</i>	1	1	0
237	<i>Turdus ignobilis</i>	0	0	1
238	<i>Turdus lawrencii</i>	1	0	0
239	<i>Tyranneutes stolzmanni</i>	1	1	0
240	<i>Tyrannopsis sulphurea</i>	1	0	0
241	<i>Tyrannulus elatus</i>	0	1	0
242	<i>Tyrannus melancholicus</i>	1	1	1
243	<i>Veniliornis passerinus</i>	1	0	0
244	<i>Volatinia jacarina</i>	1	1	1
245	<i>Xiphorhynchus elegans</i>	1	0	0
246	<i>Xiphorhynchus guttatus</i>	1	0	1
N° especies		159	127	117

Leyenda: 1: Presencia, 0: Ausencia.