





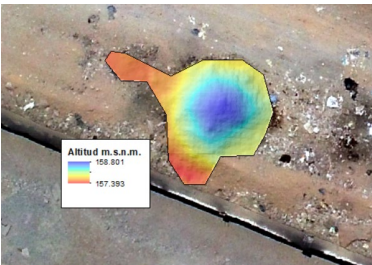
PERÚ



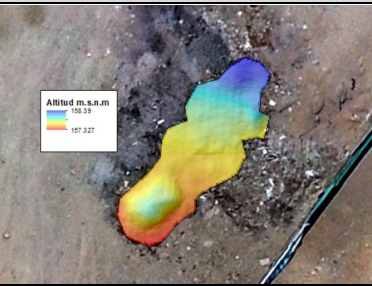
Ministerio del Ambiente

Organismo de Evaluación y Fiscalización Ambiental - OEFA

STEC: Subdirección Técnica Científica

Decenio de la Igualdad de Oportunidades para Mujeres y Hombres
Año del Fortalecimiento de la Soberanía Nacional
Año del Bicentenario del Congreso de la República del Perú

Código	ZE-PPV-67				
Coordenadas UTM		WGS84		Zona 18L	
Este	269744,92		Norte	8682776,24	
Ortomosaico RGB		3D		MED	
					
Área (m²)		Volumen (m³)		Perímetro (m)	
25,33		9,667		24	

Código	ZE-PPV-68				
Coordenadas UTM		WGS84		Zona 18L	
Este	269659,24		Norte	8682910,09	
Ortomosaico RGB		3D		MED	
					
Área (m²)		Volumen (m³)		Perímetro (m)	
13,07		1,359		17,47	



PERÚ

Ministerio del Ambiente

Organismo de Evaluación y Fiscalización Ambiental - OEFA

STEC: Subdirección Técnica Científica

Decenio de la Igualdad de Oportunidades para Mujeres y Hombres
Año del Fortalecimiento de la Soberanía Nacional
Año del Bicentenario del Congreso de la República del Perú

Código	ZE-PPV-69				
Coordenadas UTM		WGS84		Zona 18L	
Este	269786,01	Norte	8682885,11		
Ortomosaico RGB		3D		MED	
Área (m²)		Volumen (m³)		Perímetro (m)	
37,53		2,508		32,16	

Código	ZE-PPV-70				
Coordenadas UTM		WGS84		Zona 18L	
Este	269614,68	Norte	8681526,29		
Ortomosaico RGB		3D		MED	
Área (m²)		Volumen (m³)		Perímetro (m)	
14,45		1,267		26,33	






PERÚ




Ministerio del Ambiente

Organismo de Evaluación y Fiscalización Ambiental - OEFA

STEC: Subdirección Técnica Científica

Decenio de la Igualdad de Oportunidades para Mujeres y Hombres
Año del Fortalecimiento de la Soberanía Nacional
Año del Bicentenario del Congreso de la República del Perú

Código	ZE-PPV-71				
Coordenadas UTM		WGS84		Zona18 L	
Este	269617,4		Norte	8681451,55	
Ortomosaico RGB		3D		MED	
					
Área (m²)		Volumen (m³)		Perímetro (m)	
55,54		31,085		27,86	

Código	ZE-PPV-72				
Coordenadas UTM		WGS84		Zona18L	
Este	269508,11		Norte	8681466,08	
Ortomosaico RGB		3D		MED	
					
Área (m²)		Volumen (m³)		Perímetro (m)	
34,77		2,301		26,70	



PERÚ

Ministerio
del Ambiente

Organismo de Evaluación y
Fiscalización Ambiental - OEFA

STEC: Subdirección Técnica
Científica

Decenio de la Igualdad de Oportunidades para Mujeres y Hombres
Año del Fortalecimiento de la Soberanía Nacional
Año del Bicentenario del Congreso de la República del Perú

Código	ZE-PPV-73				
Coordenadas UTM		WGS84		Zona18L	
Este	269507,77	Norte	8681479,19		
Ortomosaico RGB		3D		MED	
Área (m²)	Volumen (m³)		Perímetro (m)		
14,66	3,741		15,96		

Código	ZE-PPV-74				
Coordenadas UTM		WGS84		Zona18L	
Este	269310,9	Norte	8680478,85		
Ortomosaico RGB		3D		MED	
Área (m²)	Volumen (m³)		Perímetro (m)		
117,17	47,386		68,32		



PERÚ

Ministerio
del Ambiente

Organismo de Evaluación y
Fiscalización Ambiental - OEFA

STEC: Subdirección Técnica
Científica

Decenio de la Igualdad de Oportunidades para Mujeres y Hombres
Año del Fortalecimiento de la Soberanía Nacional
Año del Bicentenario del Congreso de la República del Perú

Código	ZE-PPV-75				
Coordenadas UTM		WGS84		Zona 18L	
Este	269286,64	Norte	8680728,69		
Ortomosaico RGB		3D		MED	
Área (m²)	Volumen (m³)		Perímetro (m)		
32,47	3,66		32,14		

Código	ZE-PPV-76				
Coordenadas UTM		WGS84		Zona 18L	
Este	269282,6	Norte	8680838,72		
Ortomosaico RGB		3D		MED	
Área (m²)	Volumen (m³)		Perímetro (m)		
26,82	1,027		24,58		



PERÚ

Ministerio del Ambiente

Organismo de Evaluación y Fiscalización Ambiental - OEFA

STEC: Subdirección Técnica Científica

Decenio de la Igualdad de Oportunidades para Mujeres y Hombres
Año del Fortalecimiento de la Soberanía Nacional
Año del Bicentenario del Congreso de la República del Perú

Código	ZE-PPV-77				
Coordenadas UTM		WGS84		Zona 18L	
Este	269278,43		Norte	8680871,66	
Ortomosaico RGB		3D		MED	
Área (m²)		Volumen (m³)		Perímetro (m)	
39,73		4,579		29,38	

Código	ZE-PPV-78				
Coordenadas UTM		WGS84		Zona 18L	
Este	269302,61		Norte	8681129,43	
Ortomosaico RGB		3D		MED	
Área (m²)		Volumen (m³)		Perímetro (m)	
2,81		0,025		6,84	






PERÚ




Ministerio
del Ambiente

Organismo de Evaluación y
Fiscalización Ambiental - OEFA

STEC: Subdirección Técnica
Científica

Decenio de la Igualdad de Oportunidades para Mujeres y Hombres
Año del Fortalecimiento de la Soberanía Nacional
Año del Bicentenario del Congreso de la República del Perú

Código	ZE-PPV-79				
Coordenadas UTM		WGS84		Zona 18L	
Este	269288,26		Norte	8681819,86	
Ortomosaico RGB		3D		MED	
					
Área (m²)		Volumen (m³)		Perímetro (m)	
12,26		0,466		14,31	

Código	ZE-PPV-80				
Coordenadas UTM		WGS84		Zona 18L	
Este	269881,11		Norte	8679277,43	
Ortomosaico RGB		3D		MED	
					
Área (m²)		Volumen (m³)		Perímetro (m)	
15,94		0,951		17,48	






PERÚ




Ministerio
del Ambiente

Organismo de Evaluación y
Fiscalización Ambiental - OEFA

STEC: Subdirección Técnica
Científica

Decenio de la Igualdad de Oportunidades para Mujeres y Hombres
Año del Fortalecimiento de la Soberanía Nacional
Año del Bicentenario del Congreso de la República del Perú

Código	ZE-PPV-81			
Coordenadas UTM		WGS84		Zona 18L
Este	270047,51	Norte	8681465,34	
Ortomosaico RGB		3D		MED
				
Área (m²)		Volumen (m³)		Perímetro (m)
27,29		7,089		20,56

Código	ZE-PPV-82			
Coordenadas UTM		WGS84		Zona 18L
Este	270149,91	Norte	8681541,07	
Ortomosaico RGB		3D		MED
				
Área (m²)		Volumen (m³)		Perímetro (m)
85,51		14,855		58,78



PERÚ

Ministerio del Ambiente

Organismo de Evaluación y Fiscalización Ambiental - OEFA

STEC: Subdirección Técnica Científica

Decenio de la Igualdad de Oportunidades para Mujeres y Hombres
Año del Fortalecimiento de la Soberanía Nacional
Año del Bicentenario del Congreso de la República del Perú

Código	ZE-PPV-83				
Coordenadas UTM		WGS84		Zona 18L	
Este	270212,79	Norte	8681541,57		
Ortomosaico RGB		3D		MED	
Área (m²)		Volumen (m³)		Perímetro (m)	
21,08		2,569		36,01	

Código	ZE-PPV-84				
Coordenadas UTM		WGS84		Zona 18L	
Este	270281,04	Norte	8681549,5		
Ortomosaico RGB		3D		MED	
Área (m²)		Volumen (m³)		Perímetro (m)	
13,50		1,612		18,11	






PERÚ




Ministerio
del Ambiente

Organismo de Evaluación y
Fiscalización Ambiental - OEFA

STEC: Subdirección Técnica
Científica

Decenio de la Igualdad de Oportunidades para Mujeres y Hombres
Año del Fortalecimiento de la Soberanía Nacional
Año del Bicentenario del Congreso de la República del Perú

Código	ZE-PPV-85				
Coordenadas UTM		WGS84		Zona 18L	
Este	270870,38		Norte	8681202,26	
Ortomosaico RGB		3D		MED	
					
Área (m²)		Volumen (m³)		Perímetro (m)	
59,97		20,094		37,24	

Código	ZE-PPV-86				
Coordenadas UTM		WGS84		Zona 18L	
Este	270854,83		Norte	8681227,37	
Ortomosaico RGB		3D		MED	
					
Área (m²)		Volumen (m³)		Perímetro (m)	
17,77		2,369		19,37	



PERÚ

Ministerio del Ambiente

Organismo de Evaluación y Fiscalización Ambiental - OEFA

STEC: Subdirección Técnica Científica

Decenio de la Igualdad de Oportunidades para Mujeres y Hombres
Año del Fortalecimiento de la Soberanía Nacional
Año del Bicentenario del Congreso de la República del Perú

Código	ZE-PPV-87				
Coordenadas UTM		WGS84		Zona 18L	
Este	270828,62	Norte	8681240,86		
Ortomosaico RGB		3D		MED	
Área (m²)		Volumen (m³)		Perímetro (m)	
288,8		55,108		70,08	

Código	ZE-PPV-88				
Coordenadas UTM		WGS84		Zona 18L	
Este	270182,65	Norte	8679755,12		
Ortomosaico RGB		3D		MED	
Área (m²)		Volumen (m³)		Perímetro (m)	
44,15		10,019		29,01	



PERÚ

Ministerio del Ambiente

Organismo de Evaluación y Fiscalización Ambiental - OEFA

STEC: Subdirección Técnica Científica

Decenio de la Igualdad de Oportunidades para Mujeres y Hombres
Año del Fortalecimiento de la Soberanía Nacional
Año del Bicentenario del Congreso de la República del Perú

Código	ZE-PPV-89				
Coordenadas UTM		WGS84		Zona 18L	
Este	269731,21	Norte	8682802,78		
Ortomosaico RGB	3D		MED		
Área (m²)	Volumen (m³)		Perímetro (m)		
10,17	3,9		12,43		

Código	ZE-PPV-90				
Coordenadas UTM		WGS84		Zona18 L	
Este	269443,28	Norte	8681621,42		
Ortomosaico RGB	3D		MED		
Área (m²)	Volumen (m³)		Perímetro (m)		
493,88	173		169,64		



PERÚ

Ministerio del Ambiente

Organismo de Evaluación y Fiscalización Ambiental - OEFA

STEC: Subdirección Técnica Científica

Decenio de la Igualdad de Oportunidades para Mujeres y Hombres
Año del Fortalecimiento de la Soberanía Nacional
Año del Bicentenario del Congreso de la República del Perú

Código	ZE-PPV-91			
Coordenadas UTM		WGS84		Zona 18L
Este	269613,31	Norte	8679627,42	
Ortomosaico RGB		3D		MED
Área (m²)	Volumen (m³)	Perímetro (m)		
79,09	115,9	46,26		

Código	ZE-PPV-92			
Coordenadas UTM		WGS84		Zona 18 L
Este	269454,36	Norte	8679572,12	
Ortomosaico RGB		3D		MED
Área (m²)	Volumen (m³)	Perímetro (m)		
183,18	98,5	57,83		



PERÚ

Ministerio del Ambiente

Organismo de Evaluación y Fiscalización Ambiental - OEFA

STEC: Subdirección Técnica Científica

Decenio de la Igualdad de Oportunidades para Mujeres y Hombres
Año del Fortalecimiento de la Soberanía Nacional
Año del Bicentenario del Congreso de la República del Perú

Código	ZE-PPV-93				
Coordenadas UTM		WGS84		Zona 18L	
Este	269492,76	Norte	8679546,69		
Ortomosaico RGB	3D			MED	
Área (m²)	Volumen (m³)		Perímetro (m)		
653,66	638,1		112		

Código	ZE-PPV-94				
Coordenadas UTM		WGS84		Zona 18L	
Este	269397,98	Norte	8679214,94		
Ortomosaico RGB	3D			MED	
Área (m²)	Volumen (m³)		Perímetro (m)		
150,82	37,8		71,44		