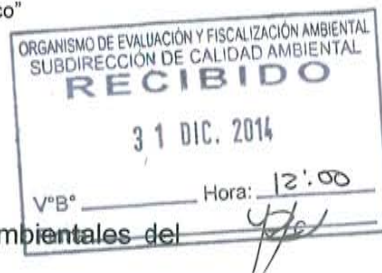




"Año de la Promoción de la Industria Responsable y del Compromiso Climático"  
"Decenio de las Personas con Discapacidad en el Perú"

**INFORME N° 645 - 2014-OEFA/DE-SDCA-CIPASH**



**PARA** : **CARLOS ALLEN GUILLÉN PANTIGOZO**  
Coordinador para la Identificación de Pasivos Ambientales del Subsector Hidrocarburos

**DE** : **JESSICA CANDY OSHIRO SHIMABUKURO**  
Tercero Evaluador para la Identificación de Pasivos Ambientales del Subsector Hidrocarburos

**ASUNTO** : Identificación de pasivo ambiental del subsector hidrocarburos con código de Ficha OEFA F01496, ubicado en el Lote VII/VI (ex Lote VII), en el distrito de La Brea de la provincia Talara del departamento de Piura.

**FECHA** : San Isidro, 31 DIC. 2014

El presente Informe de identificación de pasivo ambiental del subsector hidrocarburos ha sido elaborado en el marco de la Ley N° 29134 - Ley que regula los pasivos ambientales del subsector hidrocarburos<sup>1</sup> y su Reglamento<sup>2</sup>, así como en aplicación de la Directiva N° 001-2013-OEFA/CD<sup>3</sup>.

**I. OBJETO**

1. El presente Informe tiene por objeto comunicar que el pozo mal abandonado (con código PERUPETRO T4617) y el suelo contaminado circundante a él, constituyen un pasivo ambiental del subsector hidrocarburos, identificado con código de Ficha OEFA F01496. Este pasivo ambiental se encuentra ubicado en el distrito de La Brea de la provincia Talara del departamento de Piura, el cual fue verificado en campo el 8 de agosto de 2014.

**II. MARCO NORMATIVO**

2. Mediante la Ley N° 29134 - Ley que regula los pasivos ambientales del subsector hidrocarburos, se establecen las reglas aplicables a la gestión de los pasivos ambientales en las actividades del subsector hidrocarburos, con la finalidad de reducir o eliminar sus impactos negativos en la salud, la población, el ecosistema circundante y la propiedad.
3. El Artículo 2° de la citada Ley, define a los pasivos ambientales como aquellos pozos e instalaciones mal abandonados, los suelos contaminados, los efluentes, emisiones, restos o depósitos de residuos ubicados en cualquier lugar del territorio nacional, incluyendo el zócalo marino, producidos como consecuencia de operaciones en el subsector hidrocarburos, realizadas por parte de empresas que han cesado sus actividades en el área donde se produjeron dichos impactos.

<sup>1</sup> Publicado en el diario oficial El Peruano el 17 de noviembre de 2007.

<sup>2</sup> Decreto Supremo N° 004-2011-EM.

<sup>3</sup> Directiva N° 001-2013-OEFA/CD - Directiva para la identificación de pasivos ambientales en el subsector hidrocarburos a cargo del OEFA y la Metodología para la Estimación del Nivel de Riesgo de Pasivos Ambientales en el Subsector Hidrocarburos, aprobada con Resolución de Consejo Directivo N° 022-2013-OEFA/CD del 22 de mayo de 2013.

4. El Numeral 6.3 del Artículo 6° del Reglamento de la Ley N° 29134, aprobado mediante Decreto Supremo N° 004-2011-EM, dispone que la autoridad a cargo de la fiscalización y sanción del cumplimiento de las obligaciones ambientales contenidas en el Reglamento de la Ley N° 29134 es el Organismo Supervisor de la Inversión en Energía y Minería - OSINERGMIN, en tanto no se efectúe la transferencia de funciones de evaluación, supervisión, fiscalización, control y sanción en materia ambiental al Organismo de Evaluación y Fiscalización Ambiental - OEFA, de acuerdo a lo establecido en la Primera Disposición Complementaria Transitoria de la Ley N° 29325 y el Decreto Supremo N° 001-2010-MINAM.
5. Con la finalidad de dar cumplimiento a lo dispuesto en la Ley N° 29325, y dentro del proceso gradual de transferencia de las funciones de las entidades del Gobierno Nacional con competencias en evaluación, supervisión, fiscalización, control y sanción ambiental, mediante Decreto Supremo N° 001-2010-MINAM se aprobó el inicio del proceso de transferencia de las funciones de supervisión, fiscalización y sanción en materia ambiental del OSINERGMIN al OEFA, y posteriormente por medio de la Resolución Ministerial N° 042-2013-MINAM, publicada el 19 de febrero de 2013, el Ministerio del Ambiente precisó que el OEFA es competente para ejercer la función de identificación de pasivos ambientales de hidrocarburos, en el marco de lo establecido en la Ley N° 29134 y su Reglamento.
6. Asimismo, mediante Resolución de Consejo Directivo N° 022-2013-OEFA/CD del 22 de mayo de 2013, se aprobó la Directiva N° 001-2013-OEFA/CD - Directiva para la identificación de pasivos ambientales en el subsector hidrocarburos a cargo del OEFA y la Metodología para la Estimación del Nivel de Riesgo de Pasivos Ambientales en el Subsector Hidrocarburos.

A continuación se detallan las acciones desarrolladas:

### **III. IDENTIFICACIÓN DE PASIVO AMBIENTAL DEL SUBSECTOR HIDROCARBUROS CON CÓDIGO DE FICHA OEFA F01496**

#### **III.1 Revisión Documentaria**

7. Entre los años 2001 y 2002, PERUPETRO S.A. (en adelante, PERUPETRO) realizó el estudio denominado "Pasivos Ambientales - Estudio de Pozos ATA, APA y DPA"<sup>4</sup> (en adelante, Estudio PERUPETRO), evaluándose un total de 8 944 pozos, los cuales fueron clasificados con un código de intervención<sup>5</sup>, para priorizar su abandono o considerarlo dentro de un programa de rehabilitación.
8. De acuerdo al Estudio PERUPETRO, 401 pozos fueron clasificados con los códigos 1A y 1B; sin embargo, se priorizaron los trabajos de abandono de 204 pozos ubicados en los campos del noroeste del Perú, así como los pozos ubicados en el sector Pirín y Ahuallane en Puno, en la medida que representaban un mayor peligro a la seguridad integral de las personas. La ejecución del programa de abandono técnico definitivo de

<sup>4</sup> Pozo ATA: Pozo con abandono temporal.  
Pozo APA: Pozo con abandono permanente.  
Pozo DPA: Pozo abandonado durante la perforación.

<sup>5</sup> 1A: Pozos que necesitan abandono permanente, por constituir un verdadero peligro a la seguridad integral de las personas.  
1B: Pozos que necesitan abandono permanente, porque potencialmente pueden contaminar el ambiente.  
1C: Pozos secos, productores de agua, que no contaminan el ambiente y no son un peligro para las personas.  
2A: Pozos que de alguna forma debe considerarse su rehabilitación, ya sea para ponerlos en producción o para incluirlos dentro de proyectos de recuperación mejorada.

dichos pozos estuvo a cargo de PETROPERÚ S.A. (en adelante, PETROPERÚ), según la autorización dispuesta en el Artículo 6° de la Ley N° 28880 - Ley que autoriza Crédito Suplementario en el Presupuesto del Sector Público para el Año Fiscal 2006 y dicta otras medidas.

9. Asimismo, entre los años 2009 y 2010, el OSINERGMIN realizó trabajos de identificación de pasivos ambientales del subsector hidrocarburos, identificándose 6 271 pozos, de los cuales 4 634 fueron considerados pasivos ambientales, de acuerdo a los informes números 19853-2009-OS-GFHL/UMAL, 7426-2010-OS-GFHL/UEEL y 13609-2010-OS-GFHL/UPPD del OSINERGMIN. Sin embargo, no todos los pozos identificados y evaluados cumplen con la definición de pasivo ambiental, de acuerdo a lo establecido en el Artículo 2° de la Ley N° 29134 - Ley que regula los Pasivos Ambientales del Subsector Hidrocarburos.
10. De la revisión documentaria, se tiene que el pasivo ambiental evaluado corresponde a un pozo inactivo, considerado en el Estudio PERUPETRO como un pozo ATA con código de intervención 2A; es decir, un pozo con abandono temporal, respecto del cual debe considerarse su rehabilitación, ya sea para ponerlo en producción o para incluirlo dentro de proyectos de recuperación mejorada. De acuerdo a dicho estudio, este pozo fue abandonado siendo inyector, presenta intervalos perforados pero no registra la presencia de tapones de abandono, por lo que fue considerado como un pozo que no se encuentra adecuadamente abandonado y que no cumple con la Legislación vigente en la fecha de elaborado el estudio (ver anexo 6).
11. Asimismo, figura en el registro del OSINERGMIN como un pozo ATA que cuenta con casing de producción que se encuentra dentro de un hoyo de 1 m de radio y 0,4 m de profundidad, que presenta en los alrededores piedras y ramas secas, además indica que el pozo se encuentra en una plataforma deteriorada que no cuenta con acceso (ver anexo 7).

### **III.2 Descripción del pasivo ambiental y área circundante**

#### **III.2.1 Identificación del área**

12. De la revisión del contenido correspondiente a la Línea Base del Estudio de Impacto Ambiental para el proyecto de "Perforación de 3 022 pozos de desarrollo y Prospección Sísmica 2D de 59 km", aprobado por Resolución Directoral N° 203-2012-MEM/AAE, el paisaje predominante del lote se caracteriza por presentar planicies o tablazos, de escasa vegetación, bajo un clima cálido muy seco tropical (árido tropical) y con escasa precipitación durante todas las estaciones. Morfológicamente, el área evaluada forma parte de la unidad geomorfológica denominada Plataforma Costera, la cual constituye una prolongación de la costa, que posee una superficie plana, levemente inclinada, suavemente ondulada y con cambios de relieve locales, ubicado en una zona de vida de Desierto Superárido - Tropical (ds-T).
13. El área evaluada se encuentra en una zona desértica de bosque seco, el cual presenta distintas geoformas de colinas bajas, microtopografía ondulada y suelo altamente susceptible a la erosión eólica, con escasa precipitación y ausencia de escorrentías superficiales (quebradas secas), salvo esporádicamente en tiempo de lluvia; asimismo, se observa en los alrededores vegetación como el bichayo.

#### **III.2.2 Descripción del pasivo ambiental**

14. Durante la evaluación in situ realizada por el OEFA el 8 de agosto de 2014 no se ubicó en superficie el casing del pozo en las coordenadas proporcionadas por OSINERGMIN;

sin embargo, a 8 m aproximadamente al oeste de dicha ubicación se encontró restos del pozo, cuyo casing posiblemente fue cortado, hurtado y/o enterrado dejando el hoyo abierto. Tampoco se percibió olores característicos a hidrocarburos originados por emisiones gaseosas, ni se observó afloramiento superficial de líquidos (ver anexos 1, 2 y 3).

15. Es importante precisar que durante la evaluación realizada por el OSINERGMIN en el año 2010, se encontró el casing del pozo dentro de un hoyo, lo que complementado con lo observado durante las acciones de identificación de pasivos ambientales realizadas por el OEFA, evidenciaría la presencia del pozo en la zona y que posiblemente se encuentre enterrado.
16. Asimismo, durante la evaluación in situ se realizó un recorrido y exploración del área en mención con la finalidad de determinar la presencia de hidrocarburos en el suelo, estableciéndose de esta manera la ubicación de los puntos de muestreo de suelo; tras el análisis de las muestras recolectadas, los resultados de los reportes de ensayo de laboratorio determinan que las concentraciones de la Fracción de hidrocarburos F2 y Fracción de hidrocarburos F3 superan los valores establecidos en el Estándar de Calidad Ambiental para Suelo de uso agrícola aprobado por Decreto Supremo N° 002-2013-MINAM, evidenciando la presencia de suelo contaminado con hidrocarburos, como se detalla en el ítem III.3.
17. En ese sentido, de la revisión de los antecedentes y las observaciones en campo se tiene que el pozo se encuentra mal abandonado, toda vez que no se encuentra herméticamente cerrado ni en condiciones seguras para el abandono, conforme se establece en el Artículo 2° del Decreto Supremo N° 032-2004-EM - Reglamento de las Actividades de Exploración y Explotación de Hidrocarburos<sup>6</sup>, debido a que el pozo se encontraría abierto, de acuerdo a lo observado en el registro fotográfico de la Ficha del OSINERGMIN (ver anexo VII) y no cuenta con tapones en los intervalos perforados o zonas punzonadas, tal como se establece en el Artículo 197° del mencionado Reglamento<sup>7</sup>. Además de presentar suelo contaminado con hidrocarburos.

### III.3 Identificación de contaminantes y toma de muestras

#### III.3.1 Calidad del suelo

18. Producto del recorrido y exploración del área circundante a la posible ubicación del pozo se establecieron los puntos de muestreo, de los cuales se recolectaron dos (2) muestras puntuales de suelo para su correspondiente análisis en un laboratorio acreditado por INDECOPI. Para la toma de muestra se siguieron los criterios establecidos en la Guía para Muestreo de Suelos en el marco del Decreto Supremo N° 002-2013-MINAM,

<sup>6</sup> Decreto Supremo N° 032-2004-EM - Reglamento de las Actividades de Exploración y Explotación de Hidrocarburos.  
*Artículo 2°.- Definiciones*  
(...)  
*"Abandono del Pozo: Trabajos que se efectúan para dejar herméticamente cerrado y en condiciones seguras un Pozo."*  
(...)

<sup>7</sup> Decreto Supremo N° 032-2004-EM - Reglamento de las Actividades de Exploración y Explotación de Hidrocarburos.  
*Artículo 197°.- Aislamiento de zonas punzonadas*  
*Las zonas punzonadas deben ser en lo posible cementadas a presión y aisladas con Tapones. Si no es posible la Cementación a presión, debido a la posibilidad de causar fracturamiento hidráulico, se deberá colocar un tapón de cemento cubriendo cincuenta (50) metros por encima y debajo de la zona punzonada o encima del Tapón más cercano, si la distancia es menor de cincuenta (50) metros.*

"Año de la Promoción de la Industria Responsable y del Compromiso Climático"  
 "Decenio de las Personas con Discapacidad en el Perú"

Estándares de Calidad Ambiental (ECA) para suelo, aprobado con Resolución Ministerial N° 085-2014-MINAM.

19. La descripción y ubicación de los puntos de muestreo de suelo; así como, los parámetros analizados en laboratorio se detallan en la Tabla 1 (ver anexo 4).

**Tabla 1: Puntos de Muestreo**

Matriz	Código del punto de muestreo	Parámetros analizados	Descripción	WGS 84 ZONA 17M	
				ESTE (m)	NORTE (m)
Suelo	F01496-SU01	FH F1 (C <sub>6</sub> -C <sub>10</sub> )* FH F2 (C <sub>10</sub> -C <sub>28</sub> ) FH F3 (C <sub>28</sub> -C <sub>40</sub> )	La muestra de suelo se tomó a 2 m de distancia de la posible ubicación del pozo y a una profundidad de 0,1 m a 0,15 m de la superficie del suelo.	467719	9486618
Suelo	F01496-SU02	FH F1 (C <sub>6</sub> -C <sub>10</sub> )* FH F2 (C <sub>10</sub> -C <sub>28</sub> ) FH F3 (C <sub>28</sub> -C <sub>40</sub> )	La muestra de suelo se tomó a 4 m de distancia de la posible ubicación del pozo y a una profundidad de 0,15 m a 0,2 m de la superficie del suelo.	467715	9486619

FH F1: Fracción de hidrocarburos F1 (C<sub>6</sub>-C<sub>10</sub>).

FH F2: Fracción de hidrocarburos F2 (C<sub>10</sub>-C<sub>28</sub>).

FH F3: Fracción de hidrocarburos F3 (C<sub>28</sub>-C<sub>40</sub>).

\* De manera referencial, dado que el ECA considera la Fracción de hidrocarburos F1 (C<sub>5</sub>-C<sub>10</sub>).

20. Los resultados obtenidos en laboratorio fueron comparados con el Estándar de Calidad Ambiental para Suelo de uso agrícola (Decreto Supremo N° 002-2013-MINAM), dado que no se ha observado viviendas ni actividad industrial / extractiva en curso cerca de la posible ubicación del pozo, además de presentar vegetación arbustiva en los alrededores. Se obtuvieron los siguientes resultados de laboratorio (ver anexo 5):

**Tabla 2: Resultado de los análisis fisicoquímicos realizados**

Matriz	Código de muestra	Parámetros analizados	Resultado	Unidad	ECA o norma referencial	% que se encuentra por encima del ECA o norma referencial	Laboratorio	Número de informe de ensayo de laboratorio
Suelo	F01496-SU01	FH F1 (C <sub>6</sub> -C <sub>10</sub> )*	< 10	mg/kg	200	No supera	AGQ Perú S.A.C.	S-14/23538
Suelo	F01496-SU01	FH F2 (C <sub>10</sub> -C <sub>28</sub> )	4 266	mg/kg	1 200	255,5 %	AGQ Perú S.A.C.	S-14/23538
Suelo	F01496-SU01	FH F3 (C <sub>28</sub> -C <sub>40</sub> )	74 278	mg/kg	3 000	2 375,9 %	AGQ Perú S.A.C.	S-14/23538
Suelo	F01496-SU02	FH F1 (C <sub>6</sub> -C <sub>10</sub> )*	< 10	mg/kg	200	No supera	AGQ Perú S.A.C.	S-14/23539
Suelo	F01496-SU02	FH F2 (C <sub>10</sub> -C <sub>28</sub> )	4 624	mg/kg	1 200	285,3 %	AGQ Perú S.A.C.	S-14/23539
Suelo	F01496-SU02	FH F3 (C <sub>28</sub> -C <sub>40</sub> )	6 735	mg/kg	3 000	124,5 %	AGQ Perú S.A.C.	S-14/23539

FH F1: Fracción de hidrocarburos F1 (C<sub>6</sub>-C<sub>10</sub>).

FH F2: Fracción de hidrocarburos F2 (C<sub>10</sub>-C<sub>28</sub>).

FH F3: Fracción de hidrocarburos F3 (C<sub>28</sub>-C<sub>40</sub>).

\* De manera referencial, dado que el ECA considera la Fracción de hidrocarburos F1 (C<sub>5</sub>-C<sub>10</sub>).

21. Los resultados obtenidos del análisis en laboratorio evidencian la presencia de suelo contaminado con hidrocarburos, dado que las concentraciones correspondientes a la Fracción de hidrocarburos F2 y Fracción de hidrocarburos F3 en ambas muestras superan el ECA para suelo de uso agrícola.
22. A continuación se realiza la estimación del nivel de riesgo en función del parámetro Fracción de hidrocarburos F3 de la muestra F01496-SU01 debido a que presentó el valor más alto en la valoración (% que supera el ECA) entre el resto de parámetros considerados para la evaluación.

**III.4 Estimación del Nivel de Riesgo**

23. La estimación del nivel de riesgo del pasivo ambiental, se evaluó conforme a los lineamientos establecidos en la Metodología para la Estimación del Nivel de Riesgo de Pasivos Ambientales en el Subsector Hidrocarburos aprobada por Resolución de Consejo Directivo N° 022-2013-OEFA/CD.

**III.4.1 Salud**

**Identificación de peligros**

24. Existe presencia de suelo contaminado con hidrocarburos a nivel superficial, que puede afectar la salud de la población en caso exista un contacto directo continuo y/o manipulación continua (sin la adecuada protección) con este suelo.

**Estimación de la probabilidad**

25. La probabilidad de ocurrencia de peligros se evaluó in situ y en gabinete, conforme a los lineamientos de la Metodología para la Estimación del Nivel de Riesgo de Pasivos Ambientales en el Subsector Hidrocarburos, conforme al siguiente detalle:

Probabilidad de la ocurrencia	Valor
Debido a la permanente presencia de suelo contaminado con hidrocarburos y a las condiciones en las que se encontraría el pozo enterrado, se estima que ocurre de manera continua.	5

Fuente: Elaboración propia (Cuadro N° 1 de la Metodología para la Estimación del Nivel de Riesgo de Pasivos Ambientales en el Subsector Hidrocarburos).

**Estimación de la consecuencia en la salud**

26. La consecuencia en la salud, se evaluó in situ y en gabinete, conforme a los lineamientos establecidos en la Metodología para la Estimación del Nivel de Riesgo de Pasivos Ambientales en el Subsector Hidrocarburos, como se detalla a continuación:

$$\text{Salud} = C + 2(P) + E + \text{Pobl.}$$

Factores	Escenarios	Puntuación
<b>Cantidad (C)</b>	De los resultados obtenidos del análisis de las muestras de suelo alrededor de la posible ubicación del pozo, se encontró que la concentración de la Fracción de hidrocarburos F3 se encuentra 2 375,9% por encima del ECA para suelo de uso agrícola.	4
<b>Peligrosidad (P)</b>	Existe suelo contaminado con hidrocarburos en el área circundante a la posible ubicación del pozo y una de las propiedades intrínsecas de los hidrocarburos es ser combustible.	2* x (2)
<b>Extensión (E)</b>	La población más cercana se ubica en la localidad de Negritos, la cual se encuentra a 1 240 m aproximadamente de la ubicación del pozo.	1

"Año de la Promoción de la Industria Responsable y del Compromiso Climático"  
 "Decenio de las Personas con Discapacidad en el Perú"

Factores	Escenarios	Puntuación
<b>Población potencialmente afectada (Pobl.)**</b>	No hay presencia de viviendas asentadas próximas al área circundante de la posible ubicación del pozo (menos de 1 km), ni se observa población en los alrededores, por lo que se considera que no hay población potencialmente afectada en forma directa.	1
<b>Total</b>		10

Fuente: Elaboración propia (Cuadros números 2, 3, 4 y 5 de la Metodología para la Estimación del Nivel de Riesgo de Pasivos Ambientales en el Subsector Hidrocarburos).

\* La peligrosidad se multiplica por la constante 2 en la sumatoria de factores para el cálculo de la consecuencia.

\*\*La población potencialmente afectada ha sido determinada considerando un radio de hasta 1 km, dado que la mayor distancia en el factor extensión está referida a 1 km.

27. Para la puntuación de 10, le corresponde un valor numérico de 2 (Cuadro N° 11 de la Metodología para la Estimación del Nivel de Riesgo de Pasivos Ambientales en el Subsector Hidrocarburos) para la consecuencia en la salud.

### Estimación del nivel de riesgo en la salud

28. De acuerdo a lo señalado en la Metodología para la Estimación del Nivel de Riesgo de Pasivos Ambientales en el Subsector Hidrocarburos, el cálculo para la estimación de riesgo para la salud, se realiza empleando la siguiente ecuación:

**Riesgo = Probabilidad x Consecuencia**

29. Reemplazando los valores obtenidos en esta ecuación tenemos: (5 x 2), el valor del riesgo para la salud es 10, que se interpreta como un nivel de riesgo MEDIO de acuerdo a los rangos establecidos en el siguiente cuadro:

### Determinación del nivel de riesgo

Nivel de riesgo en función de la salud, seguridad de la población y calidad del ambiente	Rango del riesgo
Riesgo alto	16 – 25
Riesgo medio	6 – 15
Riesgo bajo	1 – 5

Fuente: Cuadro N° 14 de la Metodología para la Estimación del Nivel de Riesgo de Pasivos Ambientales en el Subsector Hidrocarburos.

## III.4.2 Seguridad de la población

### Identificación de peligros

30. Debido a las condiciones en las que se encuentra el área circundante del pozo pueden ocasionar daños a la integridad física de las personas producto de caídas a desnivel.

### Estimación de la probabilidad

31. La probabilidad de ocurrencia de peligros se evaluó in situ y en gabinete, conforme a los lineamientos de la Metodología para la Estimación del Nivel de Riesgo de Pasivos Ambientales en el Subsector Hidrocarburos, tal como se detalla a continuación:

4

Probabilidad de la ocurrencia	Valor
Debido a la permanente presencia de suelo contaminado con hidrocarburos y a las condiciones en las que se encontraría el pozo enterrado, se estima que ocurre de manera continua.	5

Fuente: Elaboración propia (Cuadro N° 1 de la Metodología para la Estimación del Nivel de Riesgo de Pasivos Ambientales en el Subsector Hidrocarburos).

**Estimación de la consecuencia en la seguridad de la población**

32. La consecuencia en la seguridad de la población se evaluó in situ y en gabinete, conforme a los lineamientos establecidos en la Metodología para la Estimación del Nivel de Riesgo de Pasivos Ambientales en el Subsector Hidrocarburos, como se detalla a continuación:

$$\text{Seguridad de la población} = \Sigma (\text{Factores})$$

Factores	Escenarios	Puntuación
<b>Accesibilidad</b>	La población más cercana (viviendas de la localidad de Negritos) se encuentra a 1 240 m aproximadamente de la posible ubicación del pozo, por lo que para acceder a él se requiere hacer un recorrido largo a pie en vía no demarcada.	3
<b>Potencial de colapso</b>	De acuerdo con la información proporcionada por OSINERGMIN y lo observado durante la evaluación in situ, el pozo se encontraría enterrado.	1
<b>Presencia de cercos</b>	El área del pasivo ambiental no está cercada ni señalizada.	4
<b>Potencial de incendios o explosión</b>	Presencia de residuos de hidrocarburos en el suelo, cuyas propiedades se encuentran neutralizadas por su exposición a la intemperie y a agentes naturales.	1
<b>Total</b>		9

Fuente: Elaboración propia (Cuadros números 7, 8, 9 y 10 de la Metodología para la Estimación del Nivel de Riesgo de Pasivos Ambientales en el Subsector Hidrocarburos).

33. Para la puntuación de 9, le corresponde un valor numérico de 2 (Cuadro N° 13 de la Metodología para la Estimación del Nivel de Riesgo de Pasivos Ambientales en el Subsector Hidrocarburos) para la consecuencia en la seguridad de la población.

**Estimación del nivel de riesgo en la seguridad**

34. De acuerdo a lo señalado en la Metodología para la Estimación del Nivel de Riesgo de Pasivos Ambientales en el Subsector Hidrocarburos, el cálculo para la estimación de riesgo para la seguridad de la población se realiza empleando la siguiente ecuación:

$$\text{Riesgo} = \text{Probabilidad} \times \text{Consecuencia}$$

"Año de la Promoción de la Industria Responsable y del Compromiso Climático"  
 "Decenio de las Personas con Discapacidad en el Perú"

35. Reemplazando los valores obtenidos en esta ecuación tenemos: (5 x 2), el valor del riesgo para la seguridad de la población es 10, que se interpreta como un nivel de riesgo MEDIO de acuerdo a los rangos establecidos en el siguiente cuadro:

**Determinación del nivel de riesgo**

Nivel de riesgo en función de la salud, seguridad de la población y calidad del ambiente	Rango del riesgo
Riesgo alto	16 – 25
Riesgo medio	6 – 15
Riesgo bajo	1 – 5

Fuente: Cuadro N° 14 de la Metodología para la Estimación del Nivel de Riesgo de Pasivos Ambientales en el Subsector Hidrocarburos.

**III.4.3 Calidad del Ambiente**

**Identificación de peligros**

36. Existe presencia de hidrocarburos en el suelo a nivel superficial, que afecta la calidad del suelo y podría ser transportado hacia otras áreas debido a la acción de agentes naturales como las precipitaciones pluviales y/o el viento, existiendo la posibilidad de afectar otros componentes ambientales.

**Estimación de la probabilidad**

37. La probabilidad de ocurrencia de peligros se evaluó in situ y en gabinete, conforme a los lineamientos de la Metodología para la Estimación del Nivel de Riesgo de Pasivos Ambientales en el Subsector Hidrocarburos, como se detalla a continuación:

Probabilidad de la ocurrencia	Valor
Debido a la permanente presencia de suelo contaminado con hidrocarburos y a las condiciones en las que se encontraría el pozo enterrado, se estima que ocurre de manera continua.	5

Fuente: Elaboración propia (Cuadro N° 1 de la Metodología para la Estimación del Nivel de Riesgo de Pasivos Ambientales en el Subsector Hidrocarburos).

**Estimación de la consecuencia en la calidad del ambiente**

38. La consecuencia en la calidad del ambiente se evaluó in situ y en gabinete, conforme a los lineamientos establecidos en la Metodología para la Estimación del Nivel de Riesgo de Pasivos Ambientales en el Subsector Hidrocarburos, como se detalla a continuación:

$$\text{Calidad del ambiente} = C + 2(P) + E + CM$$

Factores	Escenarios	Puntuación
Cantidad (C)	De los resultados obtenidos del análisis de las muestras de suelo alrededor de la posible ubicación del pozo, se encontró que la concentración de la Fracción de hidrocarburos F3 se encuentra 2 375,9% por encima del ECA para suelo de uso agrícola.	4

cl

Factores	Escenarios	Puntuación
<b>Peligrosidad (P)</b>	Existe suelo contaminado con hidrocarburos en el área circundante a la posible ubicación del pozo y una de las propiedades intrínsecas de los hidrocarburos es ser combustible.	2* x (2)
<b>Extensión (E)</b>	La población más cercana se ubica en la localidad de Negritos, la cual se encuentra a 1 240 m aproximadamente de la posible ubicación del pozo.	1
<b>Calidad del Medio (CM)</b>	El pasivo ambiental está afectando la calidad del componente ambiental suelo, debido a la presencia de Fracción de hidrocarburos F2 y Fracción de hidrocarburos F3, cuyas concentraciones superan lo establecido en el ECA para suelo agrícola.	2
<b>Total</b>		<b>11</b>

Fuente: Elaboración propia (Cuadros números 2, 3, 4 y 6 de la Metodología para la Estimación del Nivel de Riesgo de Pasivos Ambientales en el Subsector Hidrocarburos).

\* La peligrosidad se multiplica por la constante 2 en la sumatoria de factores para el cálculo de la consecuencia.

39. Para la puntuación de 11, le corresponde un valor numérico de 3 (Cuadro N° 12 de la Metodología para la Estimación del Nivel de Riesgo de Pasivos Ambientales en el Subsector Hidrocarburos) para la consecuencia en la calidad del ambiente.

#### Estimación del nivel de riesgo en la calidad del ambiente

40. De acuerdo a lo señalado en la Metodología para la Estimación del Nivel de Riesgo de Pasivos Ambientales en el Subsector Hidrocarburos, el cálculo para la estimación de riesgo para la calidad del ambiente, se realiza empleando la ecuación:

**Riesgo = Probabilidad x Consecuencia**

41. Reemplazando los valores obtenidos en esta ecuación tenemos: (5 x 3), el valor del riesgo para la calidad del ambiente es 15, que se interpreta como un nivel de riesgo MEDIO de acuerdo a los rangos establecidos en el siguiente cuadro:

#### Determinación del nivel de riesgo

Nivel de riesgo en función de la salud, seguridad de la población y calidad del ambiente	Rango del riesgo
Riesgo alto	16 – 25
Riesgo medio	6 – 15
Riesgo bajo	1 – 5

Fuente: Cuadro N° 14 de la Metodología para la Estimación del Nivel de Riesgo de Pasivos Ambientales en el Subsector Hidrocarburos.

#### IV. CONCLUSIONES

42. Sobre la base de las consideraciones expuestas, es posible formular las siguientes conclusiones:
- (i) El pozo identificado con código PERUPETRO T4617, califica como un pozo mal abandonado que no se encuentra herméticamente cerrado ni en condiciones

seguras, de conformidad con lo establecido en el Artículo 2° del Decreto Supremo N° 032-2004-EM - Reglamento de las Actividades de Exploración y Explotación de Hidrocarburos, dado a que se encuentra abierto y no cuenta con tapones en los intervalos perforados o zonas punzonadas, tal como se establece en el Artículo 197° del mencionado Reglamento.

- (ii) En el área circundante al pozo, existe suelo contaminado por la presencia de hidrocarburos, según los resultados obtenidos del informe de ensayo de laboratorio para los parámetros Fracción de Hidrocarburos F2 (C<sub>10</sub>-C<sub>28</sub>) y Fracción de Hidrocarburos F3 (C<sub>28</sub>-C<sub>40</sub>); cuyas concentraciones han superado el valor establecido en el Estándar de Calidad Ambiental para suelo agrícola, aprobado por Decreto Supremo N° 002-2013-MINAM.
- (iii) El pozo mal abandonado (Pozo T4617) y el suelo contaminado del área circundante a él descritas en la Ficha F01496, constituyen un pasivo ambiental del subsector hidrocarburos, en la medida que cumplen con la definición de pasivo ambiental del subsector hidrocarburos establecido en el Artículo 2° de la Ley 29134 - Ley que Regula los Pasivos Ambientales del Subsector Hidrocarburos.
- (iv) Los resultados de la estimación del nivel de riesgo de este pasivo ambiental determinan que, el nivel de riesgo para la salud es MEDIO, el nivel de riesgo para la seguridad de la población es MEDIO y el nivel de riesgo para la calidad del ambiente es MEDIO.

## V. RECOMENDACIÓN

- 43. Conforme a las conclusiones expuestas, se recomienda remitir el presente Informe a la Dirección General de Asuntos Ambientales Energéticos del Ministerio de Energía y Minas, para su conocimiento y fines pertinentes.

## VI. ANEXOS

1. Registro fotográfico.
2. Ficha para la identificación de pasivo ambiental en el subsector hidrocarburos (OEFA).
3. Mapa de ubicación geográfica.
4. Reporte de monitoreo de suelo.
5. Informe de ensayo de laboratorio.
6. Ficha de información de pozo (Fuente: Estudio PERUPETRO).
7. Ficha de identificación de Pasivos Ambientales del OSINERGMIN.

Atentamente,



**JESSICA CANDY OSHIRO SHIMABUKURO**

Tercero Evaluador para la Identificación de  
Pasivos Ambientales del Subsector  
Hidrocarburos





PERÚ

Ministerio  
del Ambiente

Organismo de Evaluación y  
Fiscalización Ambiental - OEFA

Dirección de Evaluación

"Año de la Promoción de la Industria Responsable y del Compromiso Climático"  
"Decenio de las Personas con Discapacidad en el Perú"

# ANEXOS





PERÚ

Ministerio  
del Ambiente

Organismo de Evaluación y  
Fiscalización Ambiental - OEFA

Dirección de Evaluación

"Año de la Promoción de la Industria Responsable y del Compromiso Climático"  
"Decenio de las Personas con Discapacidad en el Perú"

# ANEXO 1

Registro fotográfico



"Año de la Promoción de la Industria Responsable y del Compromiso Climático"  
"Decenio de las Personas con Discapacidad en el Perú"



Fotografía N° 1. Pozo no ubicado en las coordenadas proporcionadas por OSINERGMIN, probablemente se encontraría enterrado.



Fotografía N° 2. Vista del área evaluada, en una zona desértica de bosque seco de microtopografía ondulada.



"Año de la Promoción de la Industria Responsable y del Compromiso Climático"  
"Decenio de las Personas con Discapacidad en el Perú"



Fotografía N° 3. Toma de muestra de suelo en el punto F01496-SU01.



Fotografía N° 4. Toma de muestra de suelo en el punto F01496-SU02.





PERÚ

Ministerio  
del Ambiente

Organismo de Evaluación y  
Fiscalización Ambiental - OEFA

Dirección de Evaluación

"Año de la Promoción de la Industria Responsable y del Compromiso Climático"  
"Decenio de las Personas con Discapacidad en el Perú"

## **ANEXO 2**

Ficha para la identificación de pasivo ambiental en el subsector  
hidrocarburos (OEFA)





PERÚ

Ministerio del Ambiente

Organismo de Evaluación y Fiscalización Ambiental

"Año de la Promoción de la Industria Responsable y del Compromiso Climático"

"Decenio de las Personas con Discapacidad en el Perú"

Código de Ficha

F01496

## FICHA PARA LA IDENTIFICACIÓN DE PASIVOS AMBIENTALES EN EL SUBSECTOR HIDROCARBUROS

Fecha de la visita: 08-ago-14 Hora de la visita: 17:00 Nombre del evaluador: Armando Santillán Pérez Dirección / Unidad: OEFA/DE

## I. IDENTIFICACIÓN Y UBICACIÓN

Localidad: Distrito: La Brea Provincia: Talara Región: Piura Código PERUPETRO: T4617 Estado Tiempo:  Lluvioso  Soleado  Nublado (Descripción) El estado del tiempo en la zona presenta soleado, con cielo despejado y con dirección de vientos moderadamente fuerte de sur a norte.

Lote  Proyecto  Otros  Nombre: VII/VI (ex Lote VII) Área de operación: Pozo T4617

Coordenadas UTM	Datum Geodésico:	Zona:	Norte:	Este	Altitud (m):	Precisión (m):
	WGS84	17	9486616	467714	50	± 3

## Breve Descripción de la zona:

El área evaluada se encuentra en una zona desértica de bosque seco con distintas geoformas de colinas bajas, microtopografía ondulada con pendiente de 2% a 15%, suelo altamente susceptible a la erosión eólica de textura gruesa arenoso de color amarillo a pardo, drenaje y permeabilidad rápido de baja fertilidad natural, clima cálido muy seco tropical con poca precipitación y ausencia de escorrentías superficiales (quebradas secas), salvo esporádicamente en tiempo de lluvia. Las condiciones climáticas, edáficas y biológicas del área son apropiadas para la organización horizontal y vertical del bichayo.

## II. DESCRIPCIÓN DEL POSIBLE PASIVO AMBIENTAL

Tipo de	Pozo Abandonado <input checked="" type="radio"/>	Instalaciones mal Abandonadas <input type="radio"/>	Suelos Contaminados con Efluente o Derrame <input checked="" type="radio"/>	Emisiones <input type="radio"/>	Restos de Residuos <input type="radio"/>	Otros:
---------	--	---	---	---------------------------------	--	--------

## Descripción del Pasivo Ambiental:

Pozo no ubicado a nivel de superficie en las coordenadas proporcionadas por OSINERGMIN; sin embargo, a 8 m aproximadamente al oeste del punto se encontraron restos del pozo, cuyo casing posiblemente fue cortado, hurtado y/o enterrado dejando el hoyo abierto. No se percibe olores característicos a hidrocarburos originados por emisiones gaseosas, ni se observa afloramiento superficial de líquidos pero se observa cambios de color en el suelo en el área circundante al hoyo.

Área afectada aprox. (m2): 32

Profundidad aproximada del área afectada (m): 0.1

## III. ACTIVIDADES QUE SE REALIZAN DENTRO DEL ÁREA DE INFLUENCIA

Actividades económicas:	Industrial <input type="checkbox"/>	Comercial <input type="checkbox"/>	Agropecuaria <input type="checkbox"/>	Otros: ---
Actividades recreativas:	Natación <input type="checkbox"/>	Caza <input type="checkbox"/>	Campo deportivo <input type="checkbox"/>	Otros: ---

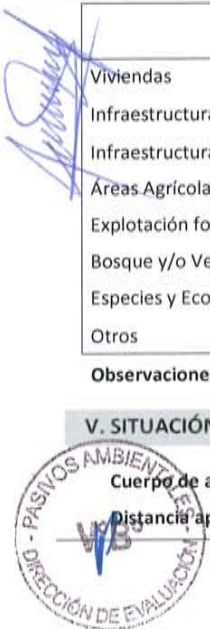
## IV. SITUACIÓN DEL ENTORNO

Entorno	Distancia aprox. (m)	Descripción
Viviendas	1240	Viviendas de la localidad de Negritos.
Infraestructura vial	145	Vía de acceso vehicular.
Infraestructura urbana	-	No se observa en un radio de 200 m a la redonda.
Áreas Agrícolas o Ganaderas	-	No se observa en un radio de 200 m a la redonda.
Explotación forestal	-	No se observa en un radio de 200 m a la redonda.
Bosque y/o Vegetación Natural	80	Vegetación del bichayo.
Especies y Ecosistemas en Protección	-	No se observa en un radio de 200 m a la redonda.
Otros	-	No aplica.

Observaciones Ninguna.

## V. SITUACIÓN DEL AGUA (En caso de existir impacto al agua, a una distancia de hasta 100 m)

Cuerpo de agua cercano: No Nombre del cuerpo de agua: No aplica  
Distancia aproximada (m) No determinado. Volumen o caudal aproximado: No determinado.



FICHA PARA LA IDENTIFICACIÓN DE PASIVOS AMBIENTALES EN EL SUBSECTOR HIDROCARBUROS

Descripción del cuerpo de agua: No aplica

Uso del agua: No aplica

VI. INFORMACIÓN COMPLEMENTARIA A LA DESCRIPCIÓN DEL PASIVO AMBIENTAL

Infraestructura encontrada (En caso de)	Campamentos, oficinas, talleres <input type="checkbox"/>	Caminos, pistas de aterrizaje, líneas férreas <input type="checkbox"/>	Líneas eléctricas <input type="checkbox"/>	Maquinaria pesada <input type="checkbox"/>
	Plantas de procesos abandonadas <input type="checkbox"/>	Generadores y transformadores eléctricos <input type="checkbox"/>	Otros ---	

Descripción de infraestructura: No aplica.

Tipo de Residuo (En caso de existir)	Material de desbroce <input type="checkbox"/>	Chatarra <input type="checkbox"/>	Industrial <input type="checkbox"/>	Desmonte <input type="checkbox"/>	Escoria <input type="checkbox"/>	Construcción <input type="checkbox"/>	Otros: ---
--------------------------------------	---	-----------------------------------	-------------------------------------	-----------------------------------	----------------------------------	---------------------------------------	------------

Descripción de los residuos, en caso de existir (Volumen, etc.): No aplica.

CALIDAD AMBIENTAL	CANTIDAD	Componente ambiental	Cantidad de contaminante que se encuentre mayor a 1% hasta 10% sobre el ECA o norma referencial <input type="radio"/>	Cantidad de contaminante que se encuentre mayor a 10% hasta 50% sobre el ECA o norma referencial <input type="radio"/>	Cantidad de contaminante que se encuentre mayor a 50% hasta 100% sobre el ECA o norma referencial <input type="radio"/>	Cantidad de contaminante que se encuentre mayor al 100% sobre el ECA o norma referencial <input checked="" type="radio"/>
		Infraestructura o residuos	Menor a 5 toneladas <input type="radio"/>	Entre 5 a 49 toneladas <input type="radio"/>	Entre 50 a 500 toneladas <input type="radio"/>	Mayor a 500 toneladas <input type="radio"/>
	Peligrosidad	Daños leves y reversibles <input type="radio"/>	Combustible <input checked="" type="radio"/>	Explosiva, inflamable, corrosiva <input type="radio"/>	Muy inflamable, muy tóxica, causa efectos irreversibles inmediatos <input type="radio"/>	
	Extensión	Presencia de población en un radio mayor a 1 km <input checked="" type="radio"/>	Presencia de población en un radio de 0,5 a 1 km <input type="radio"/>	Presencia de población en un radio menor de 0,5 km <input type="radio"/>	Presencia de población adyacente, localizada en el mismo lugar del pasivo <input type="radio"/>	
	Calidad del Medio	Pasivo ambiental que no afecte a los componentes ambientales <input type="radio"/>	Pasivo ambiental que se encuentre afectando en un componente ambiental, en al menos un parámetro establecido en el ECA o normal referencial <input checked="" type="radio"/>	Pasivo ambiental que se encuentre afectando en dos componentes ambientales, en al menos un parámetro por componente afectado establecido en el ECA o normal referencial <input type="radio"/>	Pasivo ambiental que se encuentre afectando dos o más componentes ambientales y dos o más parámetros por componente afectado establecido en el ECA o normal referencial <input type="radio"/>	

SALUD	Población afectada	Menor a 5 personas <input checked="" type="radio"/>	De 5 a 50 personas <input type="radio"/>	De 50 a 100 personas <input type="radio"/>	Más de 100 personas <input type="radio"/>
-------	--------------------	---	--	--	---


SEGURIDAD DE LA POBLACIÓN	Accesibilidad	Para llegar se requiere de un vehículo de transporte (bote, helicóptero, avión) <input type="radio"/>	En vehículo, seguido de distancia corta a pie (mayor a 1 km) <input type="radio"/>	Recorrido largo a pie en vía no demarcada (mayor de 1 km) <input checked="" type="radio"/>	Adyacente a áreas pobladas, corta distancia a pie (menos de 1 km) <input type="radio"/>
	Potencial de colapso	Instalaciones con cimentación deteriorada y con construcciones deterioradas a nivel del suelo (menor a 1,5 m) <input checked="" type="radio"/>	Instalaciones con cimentación deteriorada y con construcciones inestables de poca elevación (entre 1,5 y 2,5 m de altura) <input type="radio"/>	Instalaciones con cimentación deteriorada y con construcciones inestables y elevadas (mayor a 2,5 m de altura) <input type="radio"/>	Instalaciones con cimentación deteriorada y con construcciones inestables y elevadas, con potencial caída de escombros (mayor a 2,5 m de altura) potencial caída de escombros <input type="radio"/>
	Presencia de cercos	Zona afectada con cercos y señales, ambos deteriorados <input type="radio"/>	Zona afectada cercada y no señalizada <input type="radio"/>	Zona afectada no cercada pero señalizada <input type="radio"/>	Zona afectada no cercada ni señalizada <input checked="" type="radio"/>
	Potencial de incendios o explosivos	Existen residuos explosivos y/o combustibles cuyas propiedades se encuentran neutralizadas <input checked="" type="radio"/>	Existen residuos explosivos y/o combustibles almacenados en infraestructuras deterioradas <input type="radio"/>	Existen residuos explosivos y/o combustibles abandonados en áreas cercadas <input type="radio"/>	Existen residuos explosivos y/o combustibles abandonados a la intemperie <input type="radio"/>



**FICHA PARA LA IDENTIFICACIÓN DE PASIVOS AMBIENTALES EN EL SUBSECTOR HIDROCARBUROS**

Nº Muestras Recolectadas:	Aire	Agua superficial	Agua subterránea	Sedimento	Suelo	Efluentes	Emisiones
	0	0	0	0	2	0	0
Laboratorio / Número de informe de laboratorio:	No aplica	No aplica	No aplica	No aplica	AGQ Perú S.A.C. S-14/23538 S-14/23539	No aplica	No aplica

**Observaciones:** La población potencialmente afectada ha sido determinada considerando un radio de hasta 1 km, dado que la mayor distancia en el factor extensión está referida a 1 km.



Armando Santillán Pérez  
Unidad de Identificación de Pasivos  
Ambientales del Subsector Hidrocarburos  
Dirección de Evaluación







PERÚ

Ministerio  
del Ambiente

Organismo de Evaluación y  
Fiscalización Ambiental - OEFA

Dirección de Evaluación

"Año de la Promoción de la Industria Responsable y del Compromiso Climático"  
"Decenio de las Personas con Discapacidad en el Perú"

# ANEXO 3

Mapa de ubicación geográfica





**LEYENDA**

- Pasivo Ambiental del Subsector Hidrocarburo (PASH)
- Posibles Pasivos Ambientales
- Red vial
- Lotes petroleros

**Tabla de descripción: Datos del Pozo**

Ficha OEFA:	Código PERUPETRO:	Código en campo:
F01496	T4617	Pozo T4617

Pozo T4688  
**LOTE VIII/MI (EX LOTE VII)**

**PIURA**  
**Talara**  
**La Brea**



	Ministerio del Ambiente	Organismo de Evaluación y Fiscalización Ambiental	Dirección de Protección Ambiental
Departamento de Piura, Provincia Talara, Distrito de La Brea			
<b>IDENTIFICACIÓN DE PASIVOS AMBIENTALES DEL SUBSECTOR HIDROCARBUROS</b>			
 Escala: 1 / 6 000 Datum Horizontal WGS84 Proyección Transversa de Mercator Sistema de Coordenadas - UTM - Zona 17			
Elaborado: <b>SIG OEFA</b>		Fecha: <b>Octubre 2014</b>	
Fuente: Cartas Nacionales, escala 1:100 000 - IGN; Imágenes satelitales - Julio 2014; Lotes Petroleros - PERUPETRO - Marzo 2013; Identificación de pasivos - OSINERGMIN - 2009, 2010; Pasivos ambientales - PERUPETRO - 2002.			





PERÚ

Ministerio  
del Ambiente

Organismo de Evaluación y  
Fiscalización Ambiental - OEFA

Dirección de Evaluación

"Año de la Promoción de la Industria Responsable y del Compromiso Climático"  
"Decenio de las Personas con Discapacidad en el Perú"

# ANEXO 4

Reporte de Monitoreo de Suelo





PERÚ

Ministerio  
del AmbienteOrganismo de Evaluación y  
Fiscalización Ambiental - OEFA

FICHA SUELO

N° 764 - SU

"Decenio de las Personas con Discapacidad en el Perú"  
"Año de la Promoción de la Industria Responsable y del Compromiso Climático"

## REPORTE DE MONITOREO AMBIENTAL EN EL MARCO DE LA IDENTIFICACIÓN DE PASIVOS AMBIENTALES DEL SUBSECTOR HIDROCARBUROS

### 1. DATOS GENERALES

Actividad	Identificación de pasivos ambientales del subsector hidrocarburos en el Lote VII/VI (ex Lote VII) - Pozo con código PERUPETRO T4617
Localidad, distrito, provincia y departamento	Distrito de La Brea, provincia Talara, departamento Piura.

### 2. DATOS DEL MONITOREO

Fecha inicio (dd-mm-aa)	08 - 08 - 2014
Fecha fin (dd-mm-aa)	08 - 08 - 2014
Equipo Técnico	Armando Santillan Pérez (Dirección de Evaluación) Milagros Nelly Evangelista Mautino (Dirección de Evaluación)

#### Puntos de monitoreo de suelo

Código punto muestreo	Matriz	Fecha	Hora	Coordenadas UTM (Datum WGS84)			Descripción
				Zona	Este	Norte	
1 F01496-SU01	SU	08/08/2014	18:25	17	467719	9486618	La muestra de suelo se tomó a 2 m de distancia del pozo no ubicado sobre la superficie y a una profundidad de 0,10 m a 0,15 m de la superficie del suelo.
2 F01496-SU02	SU	08/08/2014	18:35	17	467715	9486619	La muestra de suelo se tomó a 4 m de distancia del pozo no ubicado sobre la superficie y a una profundidad de 0,15 m a 0,20 m de la superficie del suelo.

#### Protocolo de monitoreo

Guía para Muestreo de Suelos en el marco del Decreto Supremo N° 002-2013-MINAM, Estándares de Calidad Ambiental (ECA) para Suelo, aprobada con R.M. N° 085-2014-MINAM - Ministerio del Ambiente.

#### Parámetros a analizar

Matriz	Parámetros a analizar	Observaciones
Suelo	Fracción de Hidrocarburos F1 (C <sub>5</sub> -C <sub>10</sub> ) Fracción de Hidrocarburos F2 (C <sub>10</sub> -C <sub>28</sub> ) Fracción de Hidrocarburos F3 (C <sub>28</sub> -C <sub>40</sub> )	Análisis en Laboratorio TDR N° 1781-LAB-2014





PERÚ

Ministerio del Ambiente

Organismo de Evaluación y Fiscalización Ambiental - OEFA

"Decenio de las Personas con Discapacidad en el Perú"  
"Año de la Promoción de la Industria Responsable y del Compromiso Climático"

**Laboratorio**

AGQ Perú S.A.C.

**3. OBSERVACIONES**


- Estado del tiempo en la zona soleado y dirección del viento fuerte de Sur a Norte.
- Esta ficha no incluye los resultados analíticos del monitoreo ambiental, por cuanto aún no se cuenta con los reportes de laboratorio.

**4. ANEXOS**

	Sí	No
Copia de Cadena de Custodia con sello de recepción del laboratorio	x	
Registro fotográfico de cada muestra	x	

**FECHA**

San Isidro, 01 SET. 2014



ARMANDO SANTILLAN PÉREZ  
EVALUADOR





PERU

Ministerio  
del Ambiente

Organismo de Evaluación y  
Fiscalización Ambiental - OEFA

"Decenio de las Personas con Discapacidad en el Perú"  
"Año de la Promoción de la Industria Responsable y del Compromiso Climático"

## ANEXO I

Copia de Cadena de Custodia con sello de recepción del laboratorio





# CADENA CUSTODIA / SOLICITUD DE ANÁLISIS

<b>CLIENTE</b>	ORGANISMO DE EVALUACIÓN Y FISCALIZACIÓN AMBIENTAL-OEFA	<b>MAP</b>	<b>Pág.</b>	<b>de</b>
<b>DIRECCIÓN</b>	REPÚBLICA DE PANAMÁ Nº 3542 SAN ISIDRO-LIMA	<b>Otro</b>		
<b>PERSONA DE CONTACTO</b>	ARMANDO SANTILLAN PÉREZ	PH-9		
<b>TÉLEFO NO / e-mail</b>	991744842/antillan_b_851@oefma.gob.pe	PH-2		
<b>CONTRATO / OTRA REF.</b>	TOR Nº 1781-LAB-2014	ε		
<b>ENVIAR FACTURA A (CLIENTE TERCERO)</b>		P		
		V		

<b>RAZÓN SOCIAL</b>	ORGANISMO DE EVALUACIÓN Y FISCALIZACIÓN AMBIENTAL-OEFA	<b>ANÁLISIS REQUERIDOS</b>		
<b>RUC</b>	2051128755	<b>LABORATORIO/HO</b>		
<b>DOMICILIO</b>	REPÚBLICA DE PANAMÁ Nº 3542 SAN ISIDRO-LIMA			
<b>NOMBRE DEL PROYECTO</b>	UNIDAD DE PASOS AMBIENTALES DEL SUBSECTOR HIDROCARBUROS			
<b>LUGAR DE MUESTREO</b>	DISTRITO: LA BREA PROVINCIA: TALABA DEPARTAMENTO: PIURA			

Código de Laboratorio	Punto de Muestreo	Muestreo		(1) Tipo Muestra / Matriz	Coordenadas UTM (E - N - HUSO)	Número de alícuotas-frascos por punto de muestreo	Análisis Tipo Aplicable (AT)	Indicar con una [X] los recuadros interiores según los análisis requeridos por cada muestra										
		Fecha (dd-mm-aa)	Hora (24:00)					FH F1 (C5-C10)	FH F2 (C10-C28)	FH F3 (C28-C40)								
F01496-SU01		08/08/2014	18:25	SUELO		1		X	X	X								
F01496-SU02		08/08/2014	18:35	SUELO		1		X	X	X								

<b>EMPRESA RESPONSABLE</b>	OEFA	<b>VERIFICACIONES / INCIDENTES</b>		
<b>Responsable</b>	ARMANDO SANTILLAN PÉREZ	<b>1ª Verificación</b>		
<b>Firma :</b>		<b>2ª Verificación</b>		
		<b>Observaciones / Incidencias</b>		

<b>ENTREGADO POR</b>		<b>LABORATORIO / RECEPCIÓN DE MUESTRAS</b>		
<b>Recibido por:</b>				
<b>Fecha (dd-mm-aa)</b>				

<b>ORIGEN EMPLACES DE MUESTRAS</b>		<b>FECHA</b>		
<b>CONDICIÓN DE LA(S) MUESTRA(S)</b>				





PERÚ

Ministerio  
del Ambiente

Organismo de Evaluación y  
Fiscalización Ambiental - OEFA

"Decenio de las Personas con Discapacidad en el Perú"  
"Año de la Promoción de la Industria Responsable y del Compromiso Climático"

## ANEXO II

Registro fotográfico



"Decenio de las Personas con Discapacidad en el Perú"  
"Año de la Promoción de la Industria Responsable y del Compromiso Climático"



Fotografía N° 1. Toma de muestra de suelo en el punto F01496-SU01, aproximadamente a 2 m al Oeste del Pozo T4617 no ubicado sobre la superficie y a una profundidad de 0,10 m a 0,15 m de la superficie del suelo.



Fotografía N° 2. Toma de muestra de suelo en el punto F01496-SU02, aproximadamente a 4 m al Norte del Pozo T4617 no ubicado sobre la superficie y a una profundidad de 0,15 m a 0,20 m de la superficie del suelo.





PERÚ

Ministerio  
del Ambiente

Organismo de Evaluación y  
Fiscalización Ambiental - OEFA

Dirección de Evaluación

"Año de la Promoción de la Industria Responsable y del Compromiso Climático"  
"Decenio de las Personas con Discapacidad en el Perú"

# ANEXO 5

Informe de ensayo de laboratorio



**INFORME DE ENSAYO**


Nº de Referencia:	S-14/23538	Registrada en:	AGQ Perú	Cliente:	OEFA
Análisis:	S-2000 (TPHs C5-C40_a) (PE)	Centro Análisis:	AGQ España	Domicilio:	AV. REPUBLICA DE PANAMA 3542 SAN ISIDRO LIMA
Tipo Muestra:	SUELOS RD	Fecha Toma Muestra:	08/09/2014	Cod Cliente:	106327
Lugar de Muestreo:	LA BREA - TALARA - PIURA	Fecha Recepción:	12/08/2014	Contrato:	PE14-0228-AMB
Punto de Muestreo:	F01496-SU01	Fecha Inicio:	21/08/2014	Cliente tercero:	
Muestreado por:	Cliente	Fecha Fin:	30/09/2014	PNT Muestreo	
Descripción:	TDR Nº 1781 / F01496-SU01	Lote:			

A continuación se expone el Informe de Ensayo y Anexo Técnico asociados a la muestra, en los cuales se pueden consultar toda la información relacionada con los ensayos realizados.


Los Resultados emitidos en este informe, no han sido corregidos con factores de recuperación. Siguiendo el protocolo recogido en nuestro manual de calidad, AGQ guardará bajo condiciones controladas la muestra durante un período determinado después de la finalización del análisis. Una vez transcurrido este periodo, la muestra será eliminada. Si desea información adicional o cualquier aclaración, no dude en ponerse en contacto con nosotros.


 P. A.

Mª del Mar Del Valle García  
Resp. Lab. Orgánico


 P. A.

Yoel Ifligo Guizado  
Resp. Lab. Inorgánico


 P. A.

Mercedes Naranjo Vasco  
Resp. Lab. Inorgánico

Fecha Emisión 30/9/14

Observaciones:

HORA DE MUESTREO: 18:25 H.

**Autorizaciones - Homologaciones**

EMPRESA COLABORADORA MINISTERIO MEDIO AMBIENTE. - AUTORIZACION POR PARTE CONSEJERIA AGRICULTURA DE LA JUNTA DE ANDALUCIA. - ENTIDAD COLABORADORA DE LA CONSEJERIA MEDIO AMBIENTE DE LA JUNTA DE ANDALUCIA (ECCMA). - AUTORIZACION DE LA CONSEJERIA AGRICULTURA DE LA COMUNIDAD VALENCIANA. - HOMOLOGACION DE LA CONSEJERIA AGRICULTURA DE CASTILLA LA MANCHA

**INFORME DE ENSAYO**

Nº de Referencia: S-14/23538	Tipo Muestra: SUELOS RD
Descripción: TDR Nº 1781 / F01496-SU01	Fecha Fin: 30/09/2014

**RESULTADOS ANALITICOS**

Parámetro	Resultado	Unidades	CMA
<b>Características Básicas</b>			
Humedad	1.43	%	

Nota: L.D.T.: Límite de Determinación. SP: sólo parental. Los Resultados de este informe solo afectan a la muestra tal como es recibida en el laboratorio. Queda prohibida la reproducción parcial de este informe sin la aprobación por escrito del laboratorio. Las incertidumbres (expresadas como +/-2s) están recogidas en el anexo técnico adjunto. Los parámetros marcados con asterisco (\*) no están incluidos en el Alcance de Acreditación. El cliente proporciona todos los datos asociados a la Toma de Muestras, cuando esta ha sido realizada por él. N/A: No Aplica. El método de análisis de multiresiduos no es el más adecuado para la determinación de S elemental, los valores obtenidos deben ser considerados como semicuantitativos y orientativos

**INFORME DE ENSAYO**

Nº de Referencia: S-14/23538	Tipo Muestra: SUELOS RD
Descripción: TDR Nº 1781 / F01496-SU01	Fecha Fin: 30/09/2014

**RESULTADOS ANALITICOS**

Parámetro	Resultado	Unidades	CMA	Parámetro	Resultado	Unidades	CMA
<b>Hidrocarburos</b>							
Hidrocarb Totales >C10-C28	4266	mg/Kg		Hidrocarb Totales >C28-C40	74278	mg/Kg	
Hidrocarb Totales >C6-C10	< 10	mg/Kg		* Hidrocarburos Totales C5-C10	< 10	mg/Kg	
* Hidrocarb Totales >C5-C40	78544	mg/Kg		* Hidrocarburos Totales C5	< 10	mg/Kg	

Nota: L.D.T.: Límite de Determinación. SP: sólo parental. Los Resultados de este informe solo afectan a la muestra tal como es recibida en el laboratorio. Queda prohibida la reproducción parcial de este informe sin la aprobación por escrito del laboratorio. Las incertidumbres (expresadas como +/-2s) están recogidas en el anexo técnico adjunto. Los parámetros marcados con asterisco (\*) no están incluidos en el Alcance de Acreditación. El cliente proporciona todos los datos asociados a la Toma de Muestras, cuando esta ha sido realizada por él. N/A: No Aplica. El método de análisis de multiresíduos no es el más adecuado para la determinación de S elemental, los valores obtenidos deben ser considerados como semicuantitativos y orientativos

**INFORME DE ENSAYO**

Nº de Referencia: S-14/23538

Tipo Muestra: SUELOS RD

Descripción: TDR Nº 1781 / F01496-SU01

Fecha Fin: 30/09/2014

**ANEXO TECNICO**

Parámetro	PNT	Técnica	Incert	Rango (1)
<b>Características Básicas</b>				
Humedad	PE-980	Gravimetría	±7%	0,1 - 50 %

Nota: L.D.T.: Límite de Determinación. SP: sólo parental. Los Resultados de este informe solo afectan a la muestra tal como es recibida en el laboratorio. Queda prohibida la reproducción parcial de este informe sin la aprobación por escrito del laboratorio. Las Incertidumbres (expresadas como +/-2s) están recogidas en el anexo técnico adjunto. Los parámetros marcados con asterisco (\*) no están incluidos en el Alcance de Acreditación. El cliente proporciona todos los datos asociados a la Toma de Muestras, cuando esta ha sido realizada por él. N/A: No Aplica. El método de análisis de multiresiduos no es el más adecuado para la determinación de S elemental, los valores obtenidos deben ser considerados como semicuantitativos y orientativos

**INFORME DE ENSAYO**

Nº de Referencia:	S-14/23538	Tipo Muestra:	SUELOS RD
Descripción:	TDR Nº 1781 / F01496-SU01	Fecha Fin:	30/09/2014

**ANEXO TECNICO**

Parámetro	Incert	Rango (1)	Parámetro	Incert	Rango (1)
Hidrocarburos					
PNT: PE-649 (EPA 8015D)			Técnica Cromat CG FID/ECD		
Hidrocarb Totales >C10-C28	±27%	10 - 20000 mg/Kg	Hidrocarb Totales >C28-C40	±27%	10 - 20000 mg/Kg
Hidrocarb Totales >C6-C10	±27%	10 - 20000 mg/Kg	* Hidrocarburos Totales C5-C10	-	10 - 20000 mg/Kg
* Hidrocarb Totales >C5-C40	-	10 - 30000 mg/Kg	* Hidrocarburos Totales C5	-	10 - 20000 mg/Kg

Nota: L.D.T.: Límite de Determinación. SP: sólo parental. Los Resultados de este informe solo afectan a la muestra tal como es recibida en el laboratorio. Queda prohibida la reproducción parcial de esta informe sin la aprobación por escrito del laboratorio. Las incertidumbres (expresadas como +/-2s) están recogidas en el anexo técnico adjunto. Los parámetros marcados con asterisco (\*) no están incluidos en el Alcance de Acreditación. El cliente proporciona todos los datos asociados a la Toma de Muestras, cuando esta ha sido realizada por él. N/A: No Aplica. El método de análisis de multiresiduos no es el más adecuado para la determinación de S elemental, los valores obtenidos deben ser considerados como semicuantitativos y orientativos


(1) El rango mínimo se corresponde con el límite de Determinación, a partir del cual cuantificamos.

**INFORME DE ENSAYO**


Nº de Referencia:	S-14/23539	Registrada en:	AGQ Perú	Cliente:	OEFA
Análisis:	S-2000 (TPHs C5-C40_a) (PE)	Centro Análisis:	AGQ España	Domicilio:	AV. REPUBLICA DE PANAMA 3542 SAN ISIDRO LIMA
Tipo Muestra:	SUELOS RD	Fecha Toma Muestra:	08/08/2014	Cod Cliente:	106327
Lugar de Muestreo:	LA BREA - TALARA - PIURA	Fecha Recepción:	12/08/2014	Contrato:	PE14-0228-AMB
Punto de Muestreo:	F01496-SU02	Fecha Inicio:	21/08/2014	Cliente tercero:	
Muestreado por:	Cliente	Fecha Fin:	30/09/2014	PNT Muestreo	
Descripción:	TDR Nº 1781 / F01496-SU02	Lote:			

A continuación se expone el Informe de Ensayo y Anexo Técnico asociados a la muestra, en los cuales se pueden consultar toda la información relacionada con los ensayos realizados.

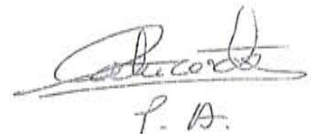
Los Resultados emitidos en este informe, no han sido corregidos con factores de recuperación. Siguiendo el protocolo recogido en nuestro manual de calidad, AGQ guardará bajo condiciones controladas la muestra durante un periodo determinado después de la finalización del análisis. Una vez transcurrido este periodo, la muestra será eliminada. Si desea información adicional o cualquier aclaración, no dude en ponerse en contacto con nosotros.



Mª del Mar Del Valle García  
Resp. Lab. Orgánico



Yoel Iñigo Guizado  
Resp. Lab. Inorgánico



Mercedes Naranjo Vasco  
Resp. Lab. Inorgánico

Fecha Emisión 30/9/14

Observaciones:

HORA DE MUESTREO: 18:35 H.

**Autorizaciones - Homologaciones**

EMPRESA COLABORADORA MINISTERIO MEDIO AMBIENTE. - AUTORIZACION POR PARTE CONSEJERIA AGRICULTURA DE LA JUNTA DE ANDALUCIA. - ENTIDAD COLABORADORA DE LA CONSEJERIA MEDIO AMBIENTE DE LA JUNTA DE ANDALUCIA (ECCMA). - AUTORIZACION DE LA CONSEJERIA AGRICULTURA DE LA COMUNIDAD VALENCIANA. - HOMOLOGACION DE LA CONSEJERIA AGRICULTURA DE CASTILLA LA MANCHA

**INFORME DE ENSAYO**

Nº de Referencia:	S-14/23539	Tipo Muestra:	SUELOS RD
Descripción:	TDR Nº 1781 / F01496-SU02	Fecha Fin:	30/09/2014

**RESULTADOS ANALITICOS**

Parámetro	Resultado	Unidades	CMA
<b>Características Básicas</b>			
Humedad	1,86	%	

Nota: L.D.T.: Limite de Determinación. SP: sólo parental. Los Resultados de este informe solo afectan a la muestra tal como es recibida en el laboratorio. Queda prohibida la reproducción parcial de este informe sin la aprobación por escrito del laboratorio. Las incertidumbres (expresadas como +/-2s) están recogidas en el anexo técnico adjunto. Los parámetros marcados con asterisco (\*) no están incluidos en el Alcance de Acreditación. El cliente proporciona todos los datos asociados a la Toma de Muestras, cuando esta ha sido realizada por él, N/A: No Aplica. El método de análisis de multiresiduos no es el más adecuado para la determinación de S elemental, los valores obtenidos deben ser considerados como semicuantitativos y orientativos

**INFORME DE ENSAYO**

Nº de Referencia: S-14/23539

Tipo Muestra: SUELOS RD

Descripción: TDR Nº 1781 / F01496-SU02

Fecha Fin: 30/09/2014

**RESULTADOS ANALITICOS**

Parámetro	Resultado	Unidades	CMA	Parámetro	Resultado	Unidades	CMA
<b>Hidrocarburos</b>							
Hidrocarb Totales >C10-C28	4624	mg/Kg		Hidrocarb Totales >C28-C40	6735	mg/Kg	
Hidrocarb Totales >C6-C10	< 10	mg/Kg		* Hidrocarburos Totales C5-C10	< 10	mg/Kg	
* Hidrocarb Totales >C5-C40	11359	mg/Kg		* Hidrocarburos Totales C5	< 10	mg/Kg	

Nota: L.D.T.: Límite de Determinación. SP: sólo parental. Los Resultados de este informe solo afectan a la muestra tal como es recibida en el laboratorio. Queda prohibida la reproducción parcial de este informe sin la aprobación por escrito del laboratorio. Las incertidumbres (expresadas como +/-2s) están recogidas en el anexo técnico adjunto. Los parámetros marcados con asterisco (\*) no están incluidos en el Alcance de Acreditación. El cliente proporciona todos los datos asociados a la Toma de Muestras, cuando esta ha sido realizada por él. N/A: No Aplica. El método de análisis de multiresiduos no es el más adecuado para la determinación de S elemental, los valores obtenidos deben ser considerados como semicuantitativos y orientativos

**INFORME DE ENSAYO**

Nº de Referencia:	S-14/23539	Tipo Muestra:	SUELOS RD
Descripción:	TDR Nº 1781 / F01496-SU02	Fecha Fin:	30/09/2014

**ANEXO TECNICO**

Parámetro	PNT	Técnica	Incert	Rango (1)
<b>Características Básicas</b>				
Humedad	PE-980	Gravimetría	±7%	0,1 - 50 %

Nota: L.D.T.: Límite de Determinación. SP: sólo parental. Los Resultados de este informe solo afectan a la muestra tal como es recibida en el laboratorio. Queda prohibida la reproducción parcial de este informe sin la aprobación por escrito del laboratorio. Los incertidumbres (expresadas como +/-2s) están recogidas en el anexo técnico adjunto. Los parámetros marcados con asterisco (\*) no están incluidos en el Alcance de Acreditación. El cliente proporciona todos los datos asociados a la Toma de Muestras, cuando esta ha sido realizada por él. N/A: No Aplica. El método de análisis de multiresiduos no es el más adecuado para la determinación de S elemental, los valores obtenidos deben ser considerados como semicuantitativos y orientativos

**INFORME DE ENSAYO**

Nº de Referencia: S-14/23539

Tipo Muestra: SUELOS RD

Descripción: TDR Nº 1781 / F01496-SU02

Fecha Fin: 30/09/2014

**ANEXO TECNICO**

Parámetro	Incert	Rango (1)	Parámetro	Incert	Rango (1)
Hidrocarburos					
PNT: PE-649 (EPA 8015D)					
			Técnica Cromat CG FID/ECD		
Hidrocarb Totales >C10-C28	±27%	10 - 20000 mg/Kg	Hidrocarb Totales >C28-C40	±27%	10 - 20000 mg/Kg
Hidrocarb Totales >C6-C10	±27%	10 - 20000 mg/Kg	* Hidrocarburos Totales C5-C10	-	10 - 20000 mg/Kg
* Hidrocarb Totales >C5-C40	-	10 - 30000 mg/Kg	* Hidrocarburos Totales C5	-	10 - 20000 mg/Kg

Nota: L.D.T.: Límite de Determinación. SP: sólo parental. Los Resultados de este informe solo afectan a la muestra tal como es recibida en el laboratorio. Queda prohibida la reproducción parcial de este informe sin la aprobación por escrito del laboratorio. Las incertidumbres (expresadas como +/-2s) están recogidas en el anexo técnico adjunto. Los parámetros marcados con asterisco (\*) no están incluidos en el Alcance de Acreditación. El cliente proporciona todos los datos asociados a la Toma de Muestras, cuando esta ha sido realizada por él. N/A: No Aplica. El método de análisis de multiresiduos no es el más adecuado para la determinación de S elementales, los valores obtenidos deben ser considerados como semicuantitativos y orientativos

(1) El rango mínimo se corresponde con el límite de Determinación, a partir del cual cuantificamos.



PERÚ

Ministerio  
del Ambiente

Organismo de Evaluación y  
Fiscalización Ambiental - OEFA

Dirección de Evaluación

"Año de la Promoción de la Industria Responsable y del Compromiso Climático"  
"Decenio de las Personas con Discapacidad en el Perú"

## **ANEXO 6**

Ficha de información de pozo (Fuente: Estudio PERUPETRO)





### INFORMACIÓN DE POZO

Pozo	T4617	Área	Negritos	Lote	VII
Coordenada Este		Coordenada Norte			
Cía Operadora	Sapet				
Cía Perforació	IPCo				
Prioridad de Abandono		Profundidad total	1762		
Fecha de Perforación	16/05/1954		Profundidad efectiva	1590	
Fecha de Completación	04/06/1954				
Casing de Superficie e Intermedios					
Profundidad de casing de Superficie e Intermedios					
Casing de producción y laines	4"				
Profundidad de casing de producción y laines	1615'- 10'				
Intervalos Perforados	1555'- 1454'				
Tope Cemento		Formaciones	Basal Salina		
Tipo y Cantidad de Tapones					
Profundidad de tapones					
Tope de Tapones		Estado	Abandonado inyector		
Intervalos abiertos		Fecha de último Estado			
Adecuadamente abandonado	No		Último Servicio de Pozos	No registra	
Cumple con Legislación	No		Fecha Último Servicio de Pozos		
Impacto Ambiental y Seguridad					
Código Intervención	2A		Se encuentra entre Construcciones		
Estado del pozo	ATA		Acceso		
Identificado			Terraplèn		
Rx Abandono			Foto		
Observaciones	Pozo inyector, el 12/63 empezó producir 12 bpd. Analizar producciones y decidir rebaleo. Csg roto a 5'				





PERÚ

Ministerio  
del Ambiente

Organismo de Evaluación y  
Fiscalización Ambiental - OEFA

Dirección de Evaluación

"Año de la Promoción de la Industria Responsable y del Compromiso Climático"  
"Decenio de las Personas con Discapacidad en el Perú"

# ANEXO 7

Ficha de identificación de Pasivos Ambientales del OSINERGMIN



**Número: 512**
**Fecha: 24 de mayo del 2010**
**1. LOCALIZACIÓN**
**Lote: VII**
**Área de Producción : Negritos**
**Distrito: Negritos**
**Provincia: Talara**
**Región: Piura**
**Identificación del Pozo según PERUPETRO : T4617**
**Coordenadas UTM Insitu (Sistema WGS84)**
**Zona**
**Norte**
**Este**

9486616

467714

17

**2. DESCRIPCIÓN DEL PASIVO AMBIENTAL**

El pozo ATA T4617 cuenta con casing de producción descubierto 0.30m sobre el fondo de la cantina (medidas aproximadas de cantina: 1m de radio X 0.40m de fondo). No hay acceso y plataforma deteriorada. Se ha observado que en los alrededores del pozo hay restos de piedras y ramas secas.

**3. REGISTRO FOTOGRAFICO**

**4. CAUSA / ORIGEN**

Inadecuado abandono del pozo

**5. TIPOS DE PASIVOS AMBIENTALES (Marque con X el que corresponda).**

Pozos abandonados	<input checked="" type="checkbox"/>	Efluentes	
Instalaciones mal abandonadas		Emisiones	
Suelos contaminados		Restos o depósitos de residuos	<input checked="" type="checkbox"/>

**6. CATEGORÍA AMBIENTAL (Marque con X el que corresponda).**

Contaminación Ambiental	<input checked="" type="checkbox"/>	Aspectos de interés Humano	
Aspectos Estéticos		Ecológico	

**7. TITULAR ACTUAL**

Sapet Development Inc. Sucursal Perú

**8. TITULAR (S) ANTERIOR (ES)**

IPC (Fecha de perforación: 16/05/1954 y Fecha de abandono o ultima intervención: 04/1967)

**9. RESULTADO DE MONITOREOS (En caso aplique) (Preliminar)**

NO APLICA

**10. OBSERVACIONES**

 Javier Reyes More  
 Supervisor OSINERGMIN

  
 ING. CIP JAVIER E. REYES MORE  
 REG. CIP 11805  
 MEMBRO DE PETROLEO

