





Expediente de evaluación: 007-2022-DEAM-EAS

Código de acción: 0001-7-2023-416

Distrito	Ventanilla	Provincia	Provincia Constitucional del Callao	Departamento	-
Fotografía 1 CAV-RO-1					
Fecha: 05/07/2023					
Hora: 11:00					
Coordenadas UTM WGS 84 – Zona 18L					
Este (m): 262889					
Norte (m): 8689656					
Altitud (m s. n. m.): 0					
Precisión: ± 3 m		<p>Descripción: Punto de registro de roca en la zona intermareal de la playa de Cavero, ubicado en la saliente que se encuentra entre el punto CAV-SD-6 y el punto CAV-SD-2.</p>			
Distrito	Ventanilla	Provincia	Provincia Constitucional del Callao	Departamento	-
Fotografía 2 CAV-RO-1					
Fecha: 05/07/2023					
Hora: 11:00					
Coordenadas UTM WGS 84 – Zona 18L					
Este (m): 262889					
Norte (m): 8689656					
Altitud (m s. n. m.): 0		<p>Descripción: Punto de registro de roca en la zona intermareal de la playa de Cavero, ubicado en la saliente que se encuentra entre el punto CAV-SD-6 y el punto CAV-SD-2.</p>			
Precisión: ± 3 m					


Expediente de evaluación: 007-2022-DEAM-EAS

Código de acción: 0001-7-2023-416

Distrito	Ventanilla	Provincia	Provincia Constitucional del Callao	Departamento	-
Fotografía 3 CAV-RO-1					
Fecha: 05/07/2023					
Hora: 11:00					
Coordenadas UTM WGS 84 – Zona 18L					
Este (m): 262889					
Norte (m): 8689656					
Altitud (m s. n. m.): 0					
Precisión: ± 3 m		<p>Descripción: Punto de registro de roca en la zona intermareal de la playa de Cavero, ubicado en la saliente que se encuentra entre el punto CAV-SD-6 y el punto CAV-SD-2.</p>			
Distrito	Ventanilla	Provincia	Provincia Constitucional del Callao	Departamento	-
Fotografía 4 CAV-RO-1					
Fecha: 05/07/2023					
Hora: 11:00					
Coordenadas UTM WGS 84 – Zona 18L					
Este (m): 262889					
Norte (m): 8689656					
Altitud (m s. n. m.): 0					
Precisión: ± 3 m		<p>Descripción: Punto de registro de roca en la zona intermareal de la playa de Cavero, ubicado en la saliente que se encuentra entre el punto CAV-SD-6 y el punto CAV-SD-2.</p>			


Expediente de evaluación: 007-2022-DEAM-EAS

Código de acción: 0001-7-2023-416

Distrito	Ventanilla	Provincia	Provincia Constitucional del Callao	Departamento	-
Fotografía 5 CAV-RO-2					
Fecha: 05/07/2023					
Hora: 11:30					
Coordenadas UTM WGS 84 – Zona 18L					
Este (m): 262979					
Norte (m): 8689642					
Altitud (m s. n. m.): 0					
Precisión: ± 3 m					

Descripción:

Punto de registro de roca en la zona intermareal de la playa Cavero, ubicado en el escollo de la zona sur, con avistamiento de aves sobre la roca con parches de hidrocarburo.



Distrito	Ventanilla	Provincia	Provincia Constitucional del Callao	Departamento	-
Fotografía 6 CAV-RO-2					
Fecha: 05/07/2023					
Hora: 11:30					
Coordenadas UTM WGS 84 – Zona 18L					
Este (m): 262979					
Norte (m): 8689642					
Altitud (m s. n. m.): 0					
Precisión: ± 3 m					

Descripción:

Punto de registro de roca en la zona intermareal de la playa Cavero, ubicado en el escollo de la zona sur.

Expediente de evaluación: 007-2022-DEAM-EAS

Código de acción: 0001-7-2023-416

Distrito	Ventanilla	Provincia	Provincia Constitucional del Callao	Departamento	-
Fotografía 7 CAV-RO-3					
Fecha: 05/07/2023					
Hora: 11:35					
Coordenadas UTM WGS 84 – Zona 18L					
Este (m): 26300					
Norte (m): 8689641					
Altitud (m s. n. m.): 0					
Precisión: ± 3 m					
Descripción:		Punto de registro de roca en la zona intermareal de la playa Cavero, ubicado en uno de los escollos de la zona sur.			
Distrito	Ventanilla	Provincia	Provincia Constitucional del Callao	Departamento	-
Fotografía 8 CAV-RO-3					
Fecha: 05/07/2023					
Hora: 11:35					
Coordenadas UTM WGS 84 – Zona 18L					
Este (m): 26300					
Norte (m): 8689641					
Altitud (m s. n. m.): 0					
Precisión: ± 3 m					
Descripción:		Punto de registro de roca en la zona intermareal de la playa Cavero, ubicado en uno de los escollos de la zona sur.			