



PERÚ

Ministerio
del AmbienteOrganismo de Evaluación y
Fiscalización Ambiental - OEFA

Dirección de Evaluación



"Año de la Promoción de la Industria Responsable y del Compromiso Climático"
"Decenio de las Personas con Discapacidad en el Perú"

INFORME N° 246 - 2014-OEFA/DE-SDCA-CIPASH

PARA : **CARLOS ALLEN GUILLÉN PANTIGOZO**
Coordinador para la Identificación de Pasivos Ambientales del Subsector Hidrocarburos

DE : **FRANCHESCA PINEDA TASAYCO**
Tercero Evaluador para la Identificación de Pasivos Ambientales del Subsector Hidrocarburos

ASUNTO : Identificación de pasivo ambiental del subsector hidrocarburos con código de Ficha OEFA F01868, ubicado en el Lote IV, en el distrito de Pariñas de la provincia Talara del departamento de Piura.

FECHA : San Isidro, **16 DIC. 2014**

El presente Informe de identificación de pasivo ambiental del subsector hidrocarburos ha sido elaborado en el marco de la Ley N° 29134 – Ley que regula los pasivos ambientales del subsector hidrocarburos¹ y su Reglamento², así como en aplicación de la Directiva N° 001-2013-OEFA/CD³.

I. OBJETO

1. El presente Informe tiene por objeto comunicar que el pozo mal abandonado (con código PERUPETRO T4285) constituye un pasivo ambiental del subsector hidrocarburos, identificado con código de Ficha OEFA F01868. Este pasivo ambiental se encuentra ubicado en el Lote IV, en el distrito de Pariñas de la provincia Talara del departamento de Piura, el cual fue verificado en campo el 03 de setiembre del 2014.

II. MARCO NORMATIVO

2. Mediante la Ley N° 29134 - Ley que regula los pasivos ambientales del subsector hidrocarburos, se establecen las reglas aplicables a la gestión de los pasivos ambientales en las actividades del subsector hidrocarburos, con la finalidad de reducir o eliminar sus impactos negativos en la salud, la población, el ecosistema circundante y la propiedad.
3. El Artículo 2° de la citada Ley, define a los pasivos ambientales como aquellos pozos e instalaciones mal abandonados, los suelos contaminados, los efluentes, emisiones, restos o depósitos de residuos ubicados en cualquier lugar del territorio nacional, incluyendo el zócalo marino, producidos como consecuencia de operaciones en el subsector hidrocarburos, realizadas por parte de empresas que han cesado sus actividades en el área donde se produjeron dichos impactos.
4. El Numeral 6.3 del Artículo 6° del Reglamento de la Ley N° 29134, aprobado mediante Decreto Supremo N° 004-2011-EM, dispone que la autoridad a cargo de la fiscalización y sanción del cumplimiento de las obligaciones ambientales contenidas en el Reglamento de la Ley N° 29134 es el Organismo Supervisor de la Inversión en Energía

¹ Publicado en el diario oficial El Peruano el 17 de noviembre de 2007.

² Decreto Supremo N° 004-2011-EM.

³ Directiva N° 001-2013-OEFA/CD - Directiva para la identificación de pasivos ambientales en el subsector hidrocarburos a cargo del OEFA y la Metodología para la Estimación del Nivel de Riesgo de Pasivos Ambientales en el Subsector Hidrocarburos, aprobada con Resolución de Consejo Directivo N° 022-2013-OEFA/CD del 22 de mayo de 2013.

y Minería – OSINERGMIN, en tanto no se efectúe la transferencia de funciones de evaluación, supervisión, fiscalización, control y sanción en materia ambiental al Organismo de Evaluación y Fiscalización Ambiental – OEFA, de acuerdo a lo establecido en la Primera Disposición Complementaria Transitoria de la Ley N° 29325 y el Decreto Supremo N° 001-2010-MINAM.

5. Con la finalidad de dar cumplimiento a lo dispuesto en la Ley N° 29325, y dentro del proceso gradual de transferencia de las funciones de las entidades del Gobierno Nacional con competencias en evaluación, supervisión, fiscalización, control y sanción ambiental, mediante Decreto Supremo N° 001-2010-MINAM se aprobó el inicio del proceso de transferencia de las funciones de supervisión, fiscalización y sanción en materia ambiental del OSINERGMIN al OEFA, y posteriormente por medio de la Resolución Ministerial N° 042-2013-MINAM, publicada el 19 de febrero de 2013, el Ministerio del Ambiente precisó que el OEFA es competente para ejercer la función de identificación de pasivos ambientales de hidrocarburos, en el marco de lo establecido en la Ley N° 29134 y su Reglamento.
6. Asimismo, mediante Resolución de Consejo Directivo N° 022-2013-OEFA/CD del 22 de mayo de 2013, se aprobó la Directiva N° 001-2013-OEFA/CD–Directiva para la identificación de pasivos ambientales en el subsector hidrocarburos a cargo del OEFA y la Metodología para la Estimación del Nivel de Riesgo de Pasivos Ambientales en el Subsector Hidrocarburos.

A continuación se detallan las acciones desarrolladas:

III. IDENTIFICACIÓN DE PASIVO AMBIENTAL DEL SUBSECTOR HIDROCARBUROS CON CÓDIGO DE FICHA OEFA F01868

III.1 Revisión Documentaria

7. Entre los años 2001 y 2002, PERUPETRO S.A. (en adelante, PERUPETRO) realizó el estudio denominado "Pasivos Ambientales - Estudio de Pozos ATA, APA y DPA"⁴ (en adelante, Estudio PERUPETRO), evaluándose un total de 8 944 pozos, los cuales fueron clasificados con un código de intervención⁵, para priorizar su abandono o considerarlo dentro de un programa de rehabilitación.
8. De acuerdo al Estudio PERUPETRO, 401 pozos fueron clasificados con los códigos 1A y 1B; sin embargo, se priorizaron los trabajos de abandono de 204 pozos ubicados en los campos del noroeste del Perú, así como los pozos ubicados en el sector Pirín y Ahuallane en Puno, en la medida que representaban un mayor peligro a la seguridad integral de las personas. La ejecución del programa de abandono técnico definitivo de dichos pozos estuvo a cargo de PETROPERÚ S.A. (en adelante, PETROPERÚ), según la autorización dispuesta en el Artículo 6° de la Ley N° 28880 - Ley que autoriza Crédito Suplementario en el Presupuesto del Sector Público para el Año Fiscal 2006 y dicta otras medidas.
9. Asimismo, entre los años 2009 y 2010, el OSINERGMIN realizó trabajos de identificación de pasivos ambientales del subsector hidrocarburos, identificándose 6 271

⁴ Pozo ATA: Pozo con abandono temporal.
Pozo APA: Pozo con abandono permanente.
Pozo DPA: Pozo abandonado durante la perforación.

⁵ 1A: Pozos que necesitan abandono permanente, por constituir un verdadero peligro a la seguridad integral de las personas.
1B: Pozos que necesitan abandono permanente, porque potencialmente pueden contaminar el ambiente.
1C: Pozos secos, productores de agua, que no contaminan el ambiente y no son un peligro para las personas.
2A: Pozos que de alguna forma debe considerarse su rehabilitación, ya sea para ponerlos en producción o para incluirlos dentro de proyectos de recuperación mejorada.



pozos, de los cuales 4 634 fueron considerados pasivos ambientales, de acuerdo a los informes números 19853-2009-OS-GFHL/UMAL, 7426-2010-OS-GFHL/UEEL y 13609-2010-OS-GFHL/UPPD del OSINERGMIN. Sin embargo, no todos los pozos identificados y evaluados cumplen con la definición de pasivo ambiental, de acuerdo a lo establecido en el Artículo 2° de la Ley N° 29134 – Ley que regula los Pasivos Ambientales del Subsector Hidrocarburos.

10. De la revisión documentaria, se tiene que el pasivo ambiental evaluado corresponde a un pozo inactivo, considerado en el Estudio PERUPETRO como un pozo DPA; es decir, un pozo con abandono durante la perforación, al cual no se le ha asignado un código de intervención. De acuerdo a dicho estudio, este pozo fue abandonado por "objetivo ausente"; es decir, presenta fallas geológicas y no se encontró la formación esperada, no presenta intervalos abiertos, cuenta con dos (02) tapones de cemento, cuyo tope del último tapón (de arriba) está a 247 pies (equivalente a 75 m) de profundidad. Este pozo cumple con la legislación de la época en la que fue elaborado el Estudio PERUPETRO. Asimismo, en dicho estudio figura como un pozo que se encuentra adecuadamente abandonado (ver Anexo 6).
11. Según el registro de OSINERGMIN es un pozo DPA, ubicado y con vías de acceso hasta el lugar. En dicho registro se menciona que el pozo presenta tubo de reducción de 2 plg abierto y expuesto 0,1 m sobre la superficie del suelo; con terraplén y presencia de sedimentos grises provenientes del agua de producción vertidas en áreas colindantes a este pozo (ver Anexo 7).⁶

III.2 Descripción del pasivo ambiental y área circundante

III.2.1 Identificación del área

12. De lo revisado en el "Estudio de Impacto Ambiental Integrado Perforación de Pozos, Facilidades de Producción y Sísmica en Lote IV" presentado por la CIA PETROLERA RIO BRAVO S.A. en Setiembre del 2 006 la cual fue aprobado por el Ministerio de Energía y Minas con Resolución Directoral N° 145-2007-MEM/AAE, el Lote IV, tiene un clima influenciado por los efectos de la Corriente Peruana (Humboldt) y la Corriente Ecuatorial de Aguas Calientes, así como por otros fenómenos meteorológicos propios de la región Noroeste del Perú. La geomorfología del Lote IV ha sido desarrollada a través de la evolución tectónica de la deformación andina, habiendo incidido los agentes de erosión tal como la acción eólica en las pampas y tablazos y la acción de los ríos y quebradas. Asimismo, también ha influenciado esporádicamente la presencia de lluvias, en especial en épocas que se presenta el fenómeno El Niño. El régimen de precipitación es del tipo Sub-tropical con un clima árido seco, la temperatura tiene valores medio mensual en épocas de avenidas tiene como máximo valor medio mensual 23.4 °C y como mínimo 22.6 °C de igual manera para el comportamiento de la temperatura en épocas de estiaje, como máximo 23.1 °C y como mínimo 18.3 °C.
13. El área evaluada se encuentra dentro de una zona desértica, de bosque seco, de colinas altas, con escasa red de drenaje, con clima cálido de muy poca precipitación y entre la vegetación característica se distinguen las especies: Prosopis palida "algarrobo", Acacia macracantha "faique" y el Capparis angulata "sapote".

III.2.2 Descripción del pasivo ambiental

14. En la visita realizada por el OEFA el 03 de setiembre del 2 014, no se observó cabezal ni casing a nivel superficial, en su lugar se tiene un tubo de reducción de 2 pulgadas de

⁶ La "Descripción del Pasivo Ambiental" de la ficha OSINERGMIN N° 104 (Pozo T4285), es similar a las fichas OSINERGMIN N° 106 (T4030) y N° 60 (T4704), todas correspondientes al Lote IV; por lo cual se afirma que existe un error material en la redacción de las mismas.

- diámetro que se encuentra cortado y que sobresale una altura de 0,85 m, el cual se presume que se encuentra unido al pozo enterrado. La zona en evaluación no cuenta con acceso vehicular directo. No se aprecia suelo impregnado con hidrocarburos a nivel superficial ni se percibieron olores característicos a hidrocarburos asociados a la presencia de emisiones gaseosas provenientes del pozo (ver Anexos 1 y 2).
15. De la revisión de la información proporcionada por OSINERGMIN (ver Anexo 7) y lo observado durante la evaluación in situ (ver fotografías 1 y 2), se puede afirmar que existe un cambio en el tubo de reducción, ya que en la visita realizada por OSINERGMIN dicho tubo se encuentra al nivel del suelo y en la visita realizada por OEFA se aprecia que dicho tubo tiene 0,85 m de altura, tal como se ha detallado en el párrafo anterior.
 16. Para la evaluación del área circundante al pozo se realizó un recorrido y exploración del área en mención con la finalidad de determinar la presencia de suelo impregnado con hidrocarburo, estableciéndose de esa manera la ubicación de los puntos de muestreo de suelo, los resultados de las concentraciones de las Fracciones de Hidrocarburos F2 (C₁₀-C₂₈) y F3 (C₂₈-C₄₀) de los reportes de ensayo de laboratorio correspondientes a las muestras de suelo recolectadas, evidencian la presencia de suelo impregnado con hidrocarburos; sin embargo, sus concentraciones no superan los valores establecidos en el Estándar de Calidad Ambiental para Suelo de uso Agrícola aprobado por el Decreto Supremo N° 002-2013-MINAM, tal como se detalla en el Ítem III.3.
 17. Cabe señalar que debido a que no se cuenta con un marco normativo específico respecto a un pozo DPA, se ha considerado al pozo como uno con abandono permanente, en vista que fue abandonado por objetivo ausente y su abandono data del año 1 950; asimismo, es importante precisar que el Estudio PERUPETRO consideraba que un pozo cumple con la Legislación, en el caso de tener un tapón encima de los 656 pies (200 m), sin considerar si éste llegaba o no hasta la superficie.
 18. En ese sentido, de la revisión de los antecedentes y las observaciones en campo se tiene que el pozo se encuentra mal abandonado, toda vez que no cumple con las condiciones de abandono establecidas en el Decreto Supremo N° 032-2004-EM – Reglamento de las Actividades de Exploración y Explotación de Hidrocarburos, como no contar con un último tapón de cemento desde los doscientos (200) metros de profundidad hasta la superficie, conforme se establece en el Artículo 200° del Decreto Supremo N° 032-2004-EM⁷. Asimismo, el pozo debería contar con una varilla de acero de dos (02) metros de altura con el número del pozo soldado a la plancha que tapa el pozo, tal como se establece en el Artículo 203° del Decreto Supremo N° 032-2004-EM⁸.

⁷ Decreto Supremo N° 032-2004-EM - Reglamento de las Actividades de Exploración y Explotación de Hidrocarburos.

Artículo 200°.- Tapones en casos de Abandono permanente

En caso de Abandono permanente se colocará un último Tapón de cemento desde los doscientos (200) metros de profundidad hasta la superficie.

(...)

⁸ Decreto Supremo N° 032-2004-EM - Reglamento de las Actividades de Exploración y Explotación de Hidrocarburos.

Artículo 203°.- Abandono permanente

En caso de Abandono Permanente, el Cabezal del Pozo deberá quedar marcado con el número del Pozo. En caso de recuperación del Cabezal del Pozo, se deberá obtener la autorización correspondiente de PERUPETRO, situación en la cual la Tubería de Revestimiento deberá ser cortada mecánicamente. En este caso, en lugar del cabezal, deberá quedar una varilla de acero de dos (2) metros de altura sobre el nivel de la superficie con el número del Pozo soldado a la plancha que tapa el Pozo. La cantina debe ser rellena y la locación será restaurada de acuerdo al PMA del EIA o al instrumento de gestión ambiental correspondiente.

III.3 Identificación de contaminantes y toma de muestras

III.3.1 Calidad del suelo

19. Producto del recorrido y exploración del área circundante al pozo, se ubicaron dos (02) puntos para la recolección de igual número de muestras puntuales de suelo para su correspondiente análisis en un laboratorio acreditado por INDECOPI. Para la toma de muestra se siguieron los criterios establecidos en la "Guía para Muestreo de Suelos" en el marco del Decreto Supremo N° 002-2013-MINAM, Estándares de Calidad Ambiental (ECA) para suelo, aprobado con R.M. N° 085-2014-MINAM del Ministerio del Ambiente.
20. La descripción y ubicación de los puntos de muestreo de suelo; así como, los parámetros analizados en laboratorio se detallan en la Tabla 1 (ver Anexo 4).

Tabla 1: Puntos de Muestreo

Matriz	Código del punto de muestreo	Parámetros analizados	Descripción	WGS 84 ZONA 17M	
				ESTE (m)	NORTE (m)
Suelo	F01868-SU01	FH F1 (C ₆ -C ₁₀)* FH F2 (C ₁₀ -C ₂₈) FH F3 (C ₂₈ -C ₄₀)	Muestra de suelo puntual a 1 m al suroeste del pozo, suelo de textura arenosa, color blancuzco. Profundidad de toma de muestra 0,3 m - 0,35 m.	481399	9505608
Suelo	F01868-SU02	FH F1 (C ₆ -C ₁₀)* FH F2 (C ₁₀ -C ₂₈) FH F3 (C ₂₈ -C ₄₀)	Muestra de suelo puntual a 3,5 m al noreste del pozo, suelo de textura arenosa, color blancuzco. Profundidad de toma de muestra 0,3 m - 0,35 m.	481405	9505612

* De manera referencial, dado que el ECA considera la Fracción de hidrocarburos F1 (C₅-C₁₀).

FH F1: Fracción de hidrocarburos F1 (C₅-C₁₀).

FH F2: Fracción de hidrocarburos F2 (C₁₀-C₂₈).

FH F3: Fracción de hidrocarburos F3 (C₂₈-C₄₀).

21. Los resultados obtenidos en laboratorio fueron comparados con el Estándar de Calidad Ambiental para Suelo de uso agrícola (Decreto Supremo N° 002-2013-MINAM), dado que no se ha observado viviendas ni actividad industrial/extractiva en curso en los alrededores a la ubicación del pozo. Se obtuvieron los siguientes resultados de laboratorio (ver Anexo 5):

Tabla 2: Resultado de los análisis fisicoquímicos realizados

Matriz	Código de muestra	Parámetros analizados	Resultado	Unidad	ECA o norma referencial	% que se encuentra por encima del ECA o norma referencial	Laboratorio	Número de informe de ensayo de laboratorio
Suelo	F01868-SU01	FH F1 (C ₆ -C ₁₀)*	< 10	mg/kg	200	No supera	AGQ Perú S.A.C.	S-14/25764
Suelo	F01868-SU01	FH F2 (C ₁₀ -C ₂₈)	24,5	mg/kg	1 200	No supera	AGQ Perú S.A.C.	S-14/25764
Suelo	F01868-SU01	FH F3 (C ₂₈ -C ₄₀)	124	mg/kg	3 000	No supera	AGQ Perú S.A.C.	S-14/25764
Suelo	F01868-SU02	FH F1 (C ₆ -C ₁₀)*	< 10	mg/kg	200	No supera	AGQ Perú S.A.C.	S-14/25765
Suelo	F01868-SU02	FH F2 (C ₁₀ -C ₂₈)	22,6	mg/kg	1 200	No supera	AGQ Perú S.A.C.	S-14/25765
Suelo	F01868-SU02	FH F3 (C ₂₈ -C ₄₀)	59,5	mg/kg	3 000	No supera	AGQ Perú S.A.C.	S-14/25765

* De manera referencial, dado que el ECA considera la Fracción de hidrocarburos F1 (C₅-C₁₀).

FH F1: Fracción de hidrocarburos F1 (C₅-C₁₀).

FH F2: Fracción de hidrocarburos F2 (C₁₀-C₂₈).

FH F3: Fracción de hidrocarburos F3 (C₂₈-C₄₀).

22. Los resultados obtenidos muestran la presencia de hidrocarburos en el suelo, correspondiente a la Fracción de hidrocarburos F2 y Fracción de hidrocarburos F3 para las muestras F01868-SU01 y F01868-SU02; sin embargo, sus concentraciones no

superan el ECA⁹ para suelo de uso agrícola, por lo que la estimación del nivel de riesgo se realizará en función a la estructura del pozo mal abandonado.

III.4 Estimación del Nivel de Riesgo

23. La estimación del nivel de riesgo del pasivo ambiental, se evaluó conforme a los lineamientos establecidos en la Metodología para la Estimación del Nivel de Riesgo de Pasivos Ambientales en el Subsector Hidrocarburos aprobada por Resolución de Consejo Directivo N° 022-2013-OEFA/CD.

III.4.1 Salud

Identificación de peligros

24. No se identificó un peligro inminente a nivel superficial asociado a la presencia del pozo que pueda afectar la salud de la población; sin embargo, al no contar con un adecuado abandono, representa un peligro potencial en el tiempo.

Estimación de la probabilidad

25. La probabilidad de ocurrencia de peligros se evaluó in situ y en gabinete, conforme a los lineamientos de la Metodología para la Estimación del Nivel de Riesgo de Pasivos Ambientales en el Subsector Hidrocarburos, conforme al siguiente detalle:

Probabilidad de la ocurrencia	Valor
Durante la evaluación in situ, no se observó a nivel superficial afloramiento de hidrocarburo y/o emisiones de gases asociados a la presencia del pozo; sin embargo, al no contar con un adecuado abandono representa un potencial peligro, pero con poca probabilidad de ocurrencia, por lo que se estima pueda suceder dentro de un periodo mayor a un año.	1

Fuente: Elaboración propia (Cuadro N° 1 de la Metodología para la Estimación del Nivel de Riesgo de Pasivos Ambientales en el Subsector Hidrocarburos).

Estimación de la consecuencia en la salud

26. La consecuencia en la salud, se evaluó in situ y en gabinete, conforme a los lineamientos establecidos en la Metodología para la Estimación del Nivel de Riesgo de Pasivos Ambientales en el Subsector Hidrocarburos, como se detalla a continuación:

$$\text{Salud} = C + 2(P) + E + \text{Pobl.}$$

Factores	Escenarios	Puntuación
Cantidad (C)	Se estima que la tubería expuesta a nivel de superficie es considerada como un residuo menor a 5 toneladas.	1
Peligrosidad (P)	Se considera que la tubería expuesta, podría generar daños leves y reversibles.	2* x (1)

⁹ Ley N° 28611 - Ley General del Ambiente
Artículo 31.- Del Estándar de Calidad Ambiental
31.1 El Estándar de Calidad Ambiental - ECA es la medida que establece el nivel de concentración o del grado de elementos, sustancias o parámetros físicos, químicos y biológicos, presentes en el aire, agua o suelo, en su condición de cuerpo receptor, que no representa riesgo significativo para la salud de las personas ni al ambiente.

"Año de la Promoción de la Industria Responsable y del Compromiso Climático"
 "Decenio de las Personas con Discapacidad en el Perú"

Factores	Escenarios	Puntuación
Extensión (E)	Durante la evaluación in situ, se observó que el pozo se encuentra aproximadamente a 7 038 metros de distancia de viviendas asentadas cerca a la Panamericana Norte.	1
Población potencialmente afectada (Pobl.)**	No hay viviendas asentadas en las proximidades al área circundante del pozo en evaluación, a menos de 1 km.	1
Total		5

Fuente: Elaboración propia (Cuadros números 2, 3, 4 y 5 de la Metodología para la Estimación del Nivel de Riesgo de Pasivos Ambientales en el Subsector Hidrocarburos).

* La peligrosidad se multiplica por la constante 2 en la sumatoria de factores para el cálculo de la consecuencia.

**La población potencialmente afectada ha sido determinada considerando un radio de hasta 1 km, dado que la mayor distancia en el factor extensión está referida a 1 km.

27. Para la puntuación de 5, le corresponde un valor numérico de 1 (Cuadro N° 11 de la Metodología para la Estimación del Nivel de Riesgo de Pasivos Ambientales en el Subsector Hidrocarburos) para la consecuencia en la salud.

Estimación del nivel de riesgo en la salud

28. De acuerdo a lo señalado en la Metodología para la Estimación del Nivel de Riesgo de Pasivos Ambientales en el Subsector Hidrocarburos, el cálculo para la estimación de riesgo para la salud, se realiza empleando la siguiente ecuación:

$$\text{Riesgo} = \text{Probabilidad} \times \text{Consecuencia}$$

29. Reemplazando los valores obtenidos en esta ecuación tenemos: (1 x 1), el valor del riesgo para la salud es 1, que se interpreta como un nivel de riesgo BAJO de acuerdo a los rangos establecidos en el siguiente cuadro:

Determinación del nivel de riesgo

Nivel de riesgo en función de la salud, seguridad de la población y calidad del ambiente	Rango del riesgo
Riesgo alto	16 – 25
Riesgo medio	6 – 15
Riesgo bajo	1 – 5

Fuente: Cuadro N° 14 de la Metodología para la Estimación del Nivel de Riesgo de Pasivos Ambientales en el Subsector Hidrocarburos.

III.4.2 Seguridad de la población

Identificación de peligros

30. Debido a las condiciones en las que se encuentra el pozo y su área circundante pueden ocasionar daños a la integridad física de las personas producto de caídas y/o golpes.

Estimación de la probabilidad

31. La probabilidad de ocurrencia de peligros se evaluó in situ y en gabinete, conforme a los lineamientos de la Metodología para la Estimación del Nivel de Riesgo de Pasivos Ambientales en el Subsector Hidrocarburos, tal como se detalla a continuación:

"Año de la Promoción de la Industria Responsable y del Compromiso Climático"
 "Decenio de las Personas con Discapacidad en el Perú"

Probabilidad de la ocurrencia	Valor
Durante la evaluación in situ, no se observó a nivel superficial afloramiento de hidrocarburo y/o emisiones de gases asociados a la presencia del pozo; sin embargo, al no contar con un adecuado abandono representa un potencial peligro, pero con poca probabilidad de ocurrencia, por lo que se estima pueda suceder dentro de un periodo mayor a un año.	1

Fuente: Elaboración propia (Cuadro N° 1 de la Metodología para la Estimación del Nivel de Riesgo de Pasivos Ambientales en el Subsector Hidrocarburos).

Estimación de la consecuencia en la seguridad de la población

32. La consecuencia en la seguridad de la población se evaluó in situ y en gabinete, conforme a los lineamientos establecidos en la Metodología para la Estimación del Nivel de Riesgo de Pasivos Ambientales en el Subsector Hidrocarburos, como se detalla a continuación:

$$\text{Seguridad de la población} = \Sigma (\text{Factores})$$

Factores	Escenarios	Puntuación
Accesibilidad	Se observó que la población más cercana se encuentra aproximadamente a 7 038 metros del pozo, por lo que se requiere de un vehículo para el acceso al pozo en evaluación.	2
Potencial colapso de	La tubería sobresale 0,85 m desde la superficie del suelo.	1
Presencia cercos de	El área del pasivo ambiental no se encuentra cercada ni con señalización.	4
Potencial de incendios o explosión	Durante la visita in situ, no se observó a nivel superficial la existencia de sustancias o agentes asociados a la presencia del pozo con características combustibles ni explosivos. Sin embargo, se presume que la tubería encontrada a nivel superficial, estuvo impregnado con hidrocarburo en su interior y debido al paso del tiempo expuesto a la intemperie sus propiedades se encontrarían neutralizadas.	1
Total		8

Fuente: Elaboración propia (Cuadros números 7, 8, 9 y 10 de la Metodología para la Estimación del Nivel de Riesgo de Pasivos Ambientales en el Subsector Hidrocarburos).

33. Para la puntuación de 8, le corresponde un valor numérico de 2 (Cuadro N° 13 de la Metodología para la Estimación del Nivel de Riesgo de Pasivos Ambientales en el Subsector Hidrocarburos) para la consecuencia en la seguridad de la población.

Estimación del nivel de riesgo en la seguridad

34. De acuerdo a lo señalado en la Metodología para la Estimación del Nivel de Riesgo de Pasivos Ambientales en el Subsector Hidrocarburos, el cálculo para la estimación de riesgo para la seguridad de la población se realiza empleando la siguiente ecuación:

$$\text{Riesgo} = \text{Probabilidad} \times \text{Consecuencia}$$

35. Reemplazando los valores obtenidos en esta ecuación tenemos: (1 x 2), el valor del riesgo para la seguridad de la población es 2, que se interpreta como un nivel de riesgo BAJO de acuerdo a los rangos establecidos en el siguiente cuadro:

Determinación del nivel de riesgo

Nivel de riesgo en función de la salud, seguridad de la población y calidad del ambiente	Rango del riesgo
Riesgo alto	16 – 25
Riesgo medio	6 – 15
Riesgo bajo	1 – 5

Fuente: Cuadro N° 14 de la Metodología para la Estimación del Nivel de Riesgo de Pasivos Ambientales en el Subsector Hidrocarburos.

III.4.3 Calidad del Ambiente

Identificación de peligros

36. No se identificó un peligro inminente a nivel superficial asociado a la presencia del pozo que pueda afectar la calidad del ambiente; sin embargo, al no contar con un adecuado abandono, representa un peligro potencial en el tiempo.

Estimación de la probabilidad

37. La probabilidad de ocurrencia de peligros se evaluó in situ y en gabinete, conforme a los lineamientos de la Metodología para la Estimación del Nivel de Riesgo de Pasivos Ambientales en el Subsector Hidrocarburos, como se detalla a continuación:

Probabilidad de la ocurrencia	Valor
Durante la evaluación in situ, no se observó a nivel superficial afloramiento de hidrocarburo y/o emisiones de gases asociados a la presencia del pozo; sin embargo, al no contar con un adecuado abandono representa un potencial peligro, pero con poca probabilidad de ocurrencia, por lo que se estima pueda suceder dentro de un periodo mayor a un año.	1

Fuente: Elaboración propia (Cuadro N° 1 de la Metodología para la Estimación del Nivel de Riesgo de Pasivos Ambientales en el Subsector Hidrocarburos).

Estimación de la consecuencia en la calidad del ambiente

38. La consecuencia en la calidad del ambiente se evaluó in situ y en gabinete, conforme a los lineamientos establecidos en la Metodología para la Estimación del Nivel de Riesgo de Pasivos Ambientales en el Subsector Hidrocarburos, como se detalla a continuación:

$$\text{Calidad del ambiente} = C + 2(P) + E + CM$$

Factores	Escenarios	Puntuación
Cantidad (C)	Se estima que la tubería expuesta a nivel de superficie es considerada como un residuo menor a 5 toneladas.	1
Peligrosidad (P)	Se considera que la tubería expuesta, podría generar daños leves y reversibles.	2* x (1)

Factores	Escenarios	Puntuación
Extensión (E)	Durante la evaluación in situ, se observó que el pozo se encuentra aproximadamente a 7 038 metros de distancia de viviendas asentadas cerca a la Panamericana Norte.	1
Calidad del Medio (CM)	No se evidencia presencia de sustancias o agentes asociados a la presencia del pozo que puedan afectar algún componente ambiental.	1
Total		5

Fuente: Elaboración propia (Cuadros números 2, 3, 4 y 6 de la Metodología para la Estimación del Nivel de Riesgo de Pasivos Ambientales en el Subsector Hidrocarburos).

* La peligrosidad se multiplica por la constante 2 en la sumatoria de factores para el cálculo de la consecuencia.

39. Para la puntuación de 5, le corresponde un valor numérico de 1 (Cuadro N° 12 de la Metodología para la Estimación del Nivel de Riesgo de Pasivos Ambientales en el Subsector Hidrocarburos) para la consecuencia en la calidad del ambiente.

Estimación del nivel de riesgo en la calidad del ambiente

40. De acuerdo a lo señalado en la Metodología para la Estimación del Nivel de Riesgo de Pasivos Ambientales en el Subsector Hidrocarburos, el cálculo para la estimación de riesgo para la calidad del ambiente, se realiza empleando la ecuación:

Riesgo = Probabilidad x Consecuencia

41. Reemplazando los valores obtenidos en esta ecuación tenemos: (1 x 1), el valor del riesgo para la calidad del ambiente es 1, que se interpreta como un nivel de riesgo BAJO de acuerdo a los rangos establecidos en el siguiente cuadro:

Determinación del nivel de riesgo

Nivel de riesgo en función de la salud, seguridad de la población y calidad del ambiente	Rango del riesgo
Riesgo alto	16 – 25
Riesgo medio	6 – 15
Riesgo bajo	1 – 5

Fuente: Cuadro N° 14 de la Metodología para la Estimación del Nivel de Riesgo de Pasivos Ambientales en el Subsector Hidrocarburos.

IV. CONCLUSIONES

42. Sobre la base de las consideraciones expuestas, es posible formular las siguientes conclusiones:

- (i) El pozo identificado con código PERUPETRO T4285, califica como un pozo mal abandonado toda vez que no cuenta con un último tapón de cemento desde los doscientos (200) metros de profundidad hasta la superficie, ni con una varilla de acero de dos (02) metros de altura con el número del pozo, tal como se establece en los Artículos 200° y 203° del Decreto Supremo N° 032-2004-EM – Reglamento de las Actividades de Exploración y Explotación de Hidrocarburos.



- (ii) En el área circundante al pozo, existe suelo impregnado con hidrocarburos, según los resultados obtenidos en laboratorio para los parámetros Fracción de Hidrocarburos F2 (C₁₀-C₂₈) y Fracción de Hidrocarburos F3 (C₂₈-C₄₀); sin embargo, las concentraciones registradas no han superado el valor establecido en el Estándar de Calidad Ambiental para suelo de uso agrícola, aprobado por Decreto Supremo N° 002-2013-MINAM.
- (iii) El pozo mal abandonado (Pozo T4285) descrito en la Ficha OEFA F01868, constituye un pasivo ambiental del subsector hidrocarburos, en la medida que cumple con la definición de pasivo ambiental del subsector hidrocarburos establecido en el Artículo 2° de la Ley N° 29134 – Ley que Regula los Pasivos Ambientales del Subsector Hidrocarburos.
- (iv) Los resultados de la estimación del nivel de riesgo de este pasivo ambiental determinan que, el nivel de riesgo para la salud es BAJO, el nivel de riesgo para la seguridad de la población es BAJO y el nivel de riesgo para la calidad del ambiente es BAJO.

V. RECOMENDACIÓN

- 43. Conforme a las conclusiones expuestas, se recomienda remitir el presente Informe a la Dirección General de Asuntos Ambientales Energéticos del Ministerio de Energía y Minas, para su conocimiento y fines pertinentes.

VI. ANEXOS

1. Registro fotográfico.
2. Ficha para la identificación de pasivo ambiental en el subsector hidrocarburo (OEFA).
3. Mapa de ubicación geográfica.
4. Reporte de Monitoreo de Suelo.
5. Informe de ensayo de laboratorio.
6. Ficha de información de pozo (Fuente: Estudio PERUPETRO).
7. Ficha de identificación de Pasivos Ambientales del OSINERGMIN.

Atentamente,

FRANCHESCA PINEDA TASAYCO
Tercero Evaluador para la Identificación de
Pasivos Ambientales del Subsector
Hidrocarburos



PERÚ

Ministerio
del Ambiente

Organismo de Evaluación y
Fiscalización Ambiental - OEFA

Dirección de Evaluación

"Año de la Promoción de la Industria Responsable y del Compromiso Climático"
"Decenio de las Personas con Discapacidad en el Perú"

ANEXOS



PERÚ

Ministerio
del Ambiente

Organismo de Evaluación y
Fiscalización Ambiental - OEFA

Dirección de Evaluación

"Año de la Promoción de la Industria Responsable y del Compromiso Climático"
"Decenio de las Personas con Discapacidad en el Perú"

ANEXO 1

Registro fotográfico

"Año de la Promoción de la Industria Responsable y del Compromiso Climático"
"Decenio de las Personas con Discapacidad en el Perú"



Fotografía N° 1. No se observó cabezal ni casing a nivel superficial, en su lugar se tiene un tubo de reducción de 2 plg de diámetro que se encuentra cortado y que sobresale una altura de 0,85 m.



Fotografía N° 2. Área de relieve plano con presencia de algunas depresiones con vegetación alrededor.

"Año de la Promoción de la Industria Responsable y del Compromiso Climático"
"Decenio de las Personas con Discapacidad en el Perú"



Fotografía N° 3. Muestra tomada aproximadamente a 1 m al suroeste del pozo.



Fotografía N° 4. Muestra tomada aproximadamente a 3,5 m al noreste del pozo.



PERÚ

Ministerio
del Ambiente

Organismo de Evaluación y
Fiscalización Ambiental - OEFA

Dirección de Evaluación

"Año de la Promoción de la Industria Responsable y del Compromiso Climático"
"Decenio de las Personas con Discapacidad en el Perú"

ANEXO 2

Ficha para la identificación de pasivo ambiental en el subsector
hidrocarburo (OEFA)



PERÚ

Ministerio
del AmbienteOrganismo de
Evaluación y
Fiscalización Ambiental

"Año de la Promoción de la Industria Responsable y del Compromiso Climático"

"Decenio de las Personas con Discapacidad en el Perú"

Código de Ficha

F01868

FICHA PARA LA IDENTIFICACIÓN DE PASIVOS AMBIENTALES EN EL SUBSECTOR HIDROCARBUROS

Fecha de la visita: 03-sep-14 Hora de la visita: 12:25 Nombre del evaluador: Francisco Javier Méndez Mendoza Dirección / Unidad: OEFA - DE

I. IDENTIFICACIÓN Y UBICACIÓN

Localidad: Pariñas Código PERUPETRO: T4285 Estado Tiempo: Lluvioso Soleado Nublado
 Distrito: Pariñas (Descripción)
 Provincia: Talara T4285 Cielo despejado y leve viento.
 Región: Piura

Lote Nombre: IV
 Proyecto Área de operación: T4285
 Otros

Coordenadas UTM	Datum Geodésico:	Zona:	Norte:	Este	Altitud (m):	Precisión (m):
	WGS84	17	9505606	481403	164	± 3

Breve Descripción de la zona:

El área evaluada está a una distancia a la Panamericana Norte de 2 804 m, el pozo se ubica en la unidad fisiográfica de superficies planas a plano-onduladas con pendiente que varía de (8-15%), con presencia de carcavas alrededor además se puede distinguir pequeñas colinas y lomas de poca pendiente que se encuentra dentro de una zona desértica, de bosque seco, de colinas levemente onduladas, con escasa red de drenaje, el suelo con material pedregoso seco y arido, con clima cálido de muy poca precipitación y entre la vegetación característica se distinguen las especies, Prosopis palida "algarrobo", Acacia macracantha "faique" y el Capparis angulata "sapote".

II. DESCRIPCIÓN DEL POSIBLE PASIVO AMBIENTAL

Tipo de	Pozo Abandonado	Instalaciones mal Abandonadas	Suelos Contaminados con Efluente o Derrame	Emisiones	Restos de Residuos	Otros:
	<input checked="" type="radio"/>	<input type="radio"/>	<input type="radio"/>	<input type="radio"/>	<input type="radio"/>	-

Descripción del Pasivo Ambiental:

No se observó cabezal ni casing a nivel superficial, en su lugar se tiene un tubo de reducción de 2 pulgadas de diámetro que se encuentra cortado y que sobresale una altura de 0,85 m, el cual se presume que se encuentra unida al pozo enterrado. La zona en evaluación no cuenta con acceso vehicular directo. No se aprecia suelo impregnado con hidrocarburos a nivel superficial ni se percibieron olores característicos a hidrocarburos asociados a la presencia de emisiones gaseosas provenientes del pozo.

Área afectada aprox. (m2): 40

Profundidad aproximada del área afectada (m): 0.35

III. ACTIVIDADES QUE SE REALIZAN DENTRO DEL ÁREA DE INFLUENCIA

Actividades económicas:	Industrial <input type="checkbox"/>	Comercial <input type="checkbox"/>	Agropecuaria <input checked="" type="checkbox"/>	Otros: -
Actividades recreativas:	Natación <input type="checkbox"/>	Caza <input type="checkbox"/>	Campo deportivo <input type="checkbox"/>	Otros: -

IV. SITUACIÓN DEL ENTORNO

Entorno	Distancia aprox. (m)	Descripción
Viviendas	7038	Viviendas asentadas en la Panamericana Norte.
Infraestructura vial	92	Trocha carrozable.
Infraestructura urbana	-	No se observa en un radio de 200 m.
Áreas Agrícolas o Ganaderas	-	No se observa en un radio de 200 m.
Explotación forestal	-	No se observa en un radio de 200 m.
Bosque y/o Vegetación Natural	20	Vegetación propia de la zona.
Especies y Ecosistemas en Protección	-	No se observa en un radio de 200 m.
Otros	-	Ninguna.

Observaciones Ninguna.

V. SITUACIÓN DEL AGUA (En caso de existir impacto al agua, a una distancia de hasta 100 m)

Cuerpo de agua cercano: No Nombre del cuerpo de agua: Ninguna.
 Distancia aproximada (m) No determinado. Volumen o caudal aproximado: No determinado.





FICHA PARA LA IDENTIFICACIÓN DE PASIVOS AMBIENTALES EN EL SUBSECTOR HIDROCARBUROS

Descripción del cuerpo de agua: Ninguna.

Uso del agua: Ninguna.

VI. INFORMACIÓN COMPLEMENTARIA A LA DESCRIPCIÓN DEL PASIVO AMBIENTAL

Infraestructura encontrada (En caso de)	Campamentos, oficinas, talleres <input type="checkbox"/>	Caminos, pistas de aterrizaje, líneas férreas <input type="checkbox"/>	Líneas eléctricas <input type="checkbox"/>	Maquinaria pesada <input type="checkbox"/>
	Plantas de procesos abandonadas <input type="checkbox"/>	Generadores y transformadores eléctricos <input type="checkbox"/>	Otros -	

Descripción de infraestructura: Ninguna.

Tipo de Residuo (En caso de existir)	Material de desbroce <input type="checkbox"/>	Chatarra <input type="checkbox"/>	Industrial <input type="checkbox"/>	Desmante <input type="checkbox"/>	Escoria <input type="checkbox"/>	Construcción <input type="checkbox"/>	Otros: -
--------------------------------------	---	-----------------------------------	-------------------------------------	-----------------------------------	----------------------------------	---------------------------------------	----------

Descripción de los residuos, en caso de existir (Volumen, etc.): Ninguna.

CANTIDAD	Componente ambiental	Cantidad de contaminante que se encuentre mayor a 1% hasta 10% sobre el ECA o norma referencial <input type="radio"/>	Cantidad de contaminante que se encuentre mayor a 10% hasta 50% sobre el ECA o norma referencial <input type="radio"/>	Cantidad de contaminante que se encuentre mayor a 50% hasta 100% sobre el ECA o norma referencial <input type="radio"/>	Cantidad de contaminante que se encuentre mayor al 100% sobre el ECA o norma referencial <input type="radio"/>
	Infraestructura o residuos	Menor a 5 toneladas <input checked="" type="radio"/>	Entre 5 a 49 toneladas <input type="radio"/>	Entre 50 a 500 toneladas <input type="radio"/>	Mayor a 500 toneladas <input type="radio"/>
Peligrosidad	Daños leves y reversibles <input checked="" type="radio"/>	Combustible <input type="radio"/>	Explosiva, inflamable, corrosiva <input type="radio"/>	Muy inflamable, muy tóxica, causa efectos irreversibles inmediatos <input type="radio"/>	
Extensión	Presencia de población en un radio mayor a 1 km <input checked="" type="radio"/>	Presencia de población en un radio de 0,5 a 1 km <input type="radio"/>	Presencia de población en un radio menor de 0,5 km <input type="radio"/>	Presencia de población adyacente, localizada en el mismo lugar del pasivo <input type="radio"/>	
Calidad del Medio	Pasivo ambiental que no afecte a los componentes ambientales <input checked="" type="radio"/>	Pasivo ambiental que se encuentre afectando en un componente ambiental, en al menos un parámetro establecido en el ECA o normal referencial <input type="radio"/>	Pasivo ambiental que se encuentre afectando en dos componentes ambientales, en al menos un parámetro por componente afectado establecido en el ECA o normal referencial <input type="radio"/>	Pasivo ambiental que se encuentre afectando dos o más componentes ambientales y dos o más parámetros por componente afectado establecido en el ECA o normal referencial <input type="radio"/>	

SALUD	Población afectada	Menor a 5 personas <input checked="" type="radio"/>	De 5 a 50 personas <input type="radio"/>	De 50 a 100 personas <input type="radio"/>	Más de 100 personas <input type="radio"/>
-------	--------------------	---	--	--	---

SEGURIDAD DE LA POBLACIÓN	Accesibilidad	Para llegar se requiere de un vehículo de transporte (bote, helicóptero, avión) <input type="radio"/>	En vehículo, seguido de distancia corta a pie (mayor a 1 km) <input checked="" type="radio"/>	Recorrido largo a pie en vía no demarcada (mayor de 1 km) <input type="radio"/>	Adyacente a áreas pobladas, corta distancia a pie (menos de 1 km) <input type="radio"/>
	Potencial de colapso	Instalaciones con cimentación deteriorada y con construcciones deterioradas a nivel del suelo (menor a 1,5 m) <input checked="" type="radio"/>	Instalaciones con cimentación deteriorada y con construcciones inestables de poca elevación (entre 1,5 y 2,5 m de altura) <input type="radio"/>	Instalaciones con cimentación deteriorada y con construcciones inestables y elevadas (mayor a 2,5 m de altura) <input type="radio"/>	Instalaciones con cimentación deteriorada y con construcciones inestables y elevadas, con potencial caída de escombros (mayor a 2,5 m de altura) potencial caída de escombros <input type="radio"/>
	Presencia de cercos	Zona afectada con cercos y señales, ambos deteriorados <input type="radio"/>	Zona afectada cercada y no señalizada <input type="radio"/>	Zona afectada no cercada pero señalizada <input type="radio"/>	Zona afectada no cercada ni señalizada <input checked="" type="radio"/>
	Potencial de incendios o explosivos	Existen residuos explosivos y/o combustibles cuyas propiedades se encuentran neutralizadas <input checked="" type="radio"/>	Existen residuos explosivos y/o combustibles almacenados en infraestructuras deterioradas <input type="radio"/>	Existen residuos explosivos y/o combustibles abandonados en áreas cercadas <input type="radio"/>	Existen residuos explosivos y/o combustibles abandonados a la intemperie <input type="radio"/>

[Handwritten signature]





FICHA PARA LA IDENTIFICACIÓN DE PASIVOS AMBIENTALES EN EL SUBSECTOR HIDROCARBUROS

Nº Muestras Recolectadas:	Aire	Agua superficial	Agua subterránea	Sedimento	Suelo	Efluentes	Emisiones
	0	0	0	0	2	0	0
Laboratorio / Número de informe de laboratorio:	No aplica.	No aplica.	No aplica.	No aplica.	AGQ Perú / S-14/25764, S-14/25765	No aplica.	No aplica.

Observaciones: Los resultados obtenidos muestran la presencia de hidrocarburos en el suelo, correspondiente a las Fracciones de Hidrocarburos F2 y F3; sin embargo, su concentración no supera el ECA para suelo de uso agrícola. La población potencialmente afectada ha sido determinada considerando un radio de hasta 1 km, dado que la mayor distancia en el factor de extensión está referida a 1 km.

Francisco Javier Méndez Mendoza
Unidad de Identificación de Pasivos
Ambientales del Subsector Hidrocarburos
Dirección de Evaluación



PERÚ

Ministerio
del Ambiente

Organismo de Evaluación y
Fiscalización Ambiental - OEFA

Dirección de Evaluación

"Año de la Promoción de la Industria Responsable y del Compromiso Climático"
"Decenio de las Personas con Discapacidad en el Perú"

ANEXO 3

Mapa de ubicación geográfica



PASH F01868

Pozo T4285

Pozo T6304

Pozo T6119

Pozo T4939

Pozo T5109

LOTE IV
PIURA
Talara
Pariñas

LEYENDA

- Pasivo Ambiental del Subsector Hidrocarburo (PASH)
- Posibles Pasivos Ambientales
- Red vial
- Lotes petroleros

Tabla de descripción: Datos del Pozo

Ficha OEFA:	Código PERUPETRO:	Código en campo:
F01868	T4285	Pozo T4285

	PERU	Ministerio del Ambiente	Organismo de Evaluación y Fiscalización Ambiental	División de Estudios
Departamento de Piura, Provincia Talara, Distrito de Pariñas				
IDENTIFICACIÓN DE PASIVOS AMBIENTALES DEL SUBSECTOR HIDROCARBUROS				
<p>Escala : 1 / 6 000 Cálculo Horizontal Vial Proyección Transversa de Mercator Sistema de Coordenadas : UTM - Zona 17</p>				
Elaborado:		Fecha:		
SIG OEFA		Noviembre 2014		
Fuente: Cartas Nacionales, escala 1:100.000 - IGN; Imágenes satelitales - Julio 2014; Lotes Petroleros - PERUPETRO - Marzo 2013; Identificación de pasivos - OSINERGMIN - 2009, 2010; Pasivos ambientales - PERUPETRO - 2002				

481200

481600



PERÚ

Ministerio
del Ambiente

Organismo de Evaluación y
Fiscalización Ambiental - OEFA

Dirección de Evaluación

"Año de la Promoción de la Industria Responsable y del Compromiso Climático"
"Decenio de las Personas con Discapacidad en el Perú"

ANEXO 4

Reporte de Monitoreo de Suelo



PERÚ

Ministerio
del AmbienteOrganismo de Evaluación y
Fiscalización Ambiental - OEFA

FICHA SUELO

N° 934-SU

"Decenio de las Personas con Discapacidad en el Perú"
"Año de la Promoción de la Industria Responsable y del Compromiso Climático"

REPORTE DE MONITOREO AMBIENTAL EN EL MARCO DE LA IDENTIFICACIÓN DE PASIVOS AMBIENTALES DEL SUBSECTOR HIDROCARBUROS

1. DATOS GENERALES

Actividad	Identificación de pasivos ambientales del subsector hidrocarburos en el IV - Pozo con código PERUPETRO T4285.
Localidad, distrito, provincia y departamento	Distrito de Pariñas, provincia Talara, departamento Piura.

2. DATOS DEL MONITOREO

Fecha inicio (dd-mm-aa)	03 de Setiembre del 2014
Fecha fin (dd-mm-aa)	03 de Setiembre del 2014
Equipo Técnico	Francisco Javier Mendez Mendoza (Dirección de Evaluación) Luis Jonathan Castro Mandamiento (Dirección de Evaluación)

Puntos de monitoreo de suelo

N°	Código punto muestreo	Matriz	Fecha	Hora	Coordenadas UTM (Datum WGS84)			Descripción
					Zona	Este	Norte	
1	F01868-SU01	SU	03/09/2014	12:35	17	481399	9505608	Muestra de suelo puntual a 1 m al suroeste del pozo, suelo de textura arenosa, color blancuzco, sin olor a hidrocarburos. Profundidad de toma de muestra 0,3 m - 0,35 m.
2	F01868-SU02	SU	03/09/2014	12:40	17	481405	9505612	Muestra de suelo puntual a 3,5 m al noreste del pozo, suelo de textura arenosa, color blancuzco, sin olor a hidrocarburos. Profundidad de toma de muestra 0,3 m - 0,35 m.

Protocolo de monitoreo

GUÍA PARA MUESTREO DE SUELOS

En el marco del Decreto Supremo N° 002-2013-MINAM, Estándares de Calidad Ambiental (ECA) para Suelo, aprobado con R.M. N° 085-2014-MINAM - Ministerio del Ambiente.





PERÚ

Ministerio
del AmbienteOrganismo de Evaluación y
Fiscalización Ambiental - OEFA

"Decenio de las Personas con Discapacidad en el Perú"
"Año de la Promoción de la Industria Responsable y del Compromiso Climático"

Parámetros a analizar

Matriz	Parámetros a analizar	Observaciones
Suelo	Fracción de Hidrocarburos F1 (C ₅ -C ₁₀) Fracción de Hidrocarburos F2 (C ₁₀ -C ₂₈) Fracción de Hidrocarburos F3 (C ₂₈ -C ₄₀)	Análisis en Laboratorio TDR N° 2133-LAB-2014

Laboratorio

AGQ PERÚ. S.A.C.

3. OBSERVACIONES

- El estado de tiempo en la zona se presentó soleado y con vientos moderados.
- Esta ficha no incluye los resultados analíticos del monitoreo ambiental, por cuanto aún no se cuenta con los reportes de laboratorio.


4. ANEXOS

	Sí	No
Copia de Cadena de Custodia con sello de recepción del laboratorio	X	
Registro fotográfico de cada muestra	X	

FECHA

San Isidro, 16 OCT. 2014




Luis Jonathan Castro Mandamiento
EVALUADOR





PERÚ

Ministerio
del Ambiente

Organismo de Evaluación y
Fiscalización Ambiental - OEFA

"Decenio de las Personas con Discapacidad en el Perú"
"Año de la Promoción de la Industria Responsable y del Compromiso Climático"

ANEXO I

Copia de Cadena de Custodia con sello de recepción del laboratorio



PERÚ

Ministerio
del Ambiente

Organismo de Evaluación y
Fiscalización Ambiental - OEFA

"Decenio de las Personas con Discapacidad en el Perú"
"Año de la Promoción de la Industria Responsable y del Compromiso Climático"

ANEXO II

Registro Fotográfico



PERÚ

Ministerio
del Ambiente

Organismo de Evaluación y
Fiscalización Ambiental - OEFA

"Decenio de las Personas con Discapacidad en el Perú"
"Año de la Promoción de la Industria Responsable y del Compromiso Climático"



Fotografía N° 1. Toma de muestra de suelo en el punto F01868-SU01, ubicado a 1 m aproximadamente del Pozo T4285.



Fotografía N° 2. Toma de muestra de suelo en el punto F01868-SU02, ubicado a 3,5 m aproximadamente del Pozo T4285.



PERÚ

Ministerio
del Ambiente

Organismo de Evaluación y
Fiscalización Ambiental - OEFA

Dirección de Evaluación

"Año de la Promoción de la Industria Responsable y del Compromiso Climático"
"Decenio de las Personas con Discapacidad en el Perú"

ANEXO 5

Informe de ensayo de laboratorio

INFORME DE ENSAYO


Nº de Referencia:	S-14/25764	Registrada en:	AGQ Perú	Cliente:	OEFA
Análisis:	S-2000 (TPHs C5-C40_a) (PE)	Centro Análisis:	AGQ España	Domicilio:	AV. REPUBLICA DE PANAMA 3542 SAN ISIDRO LIMA
Tipo Muestra:	SUELOS RD	Fecha Toma Muestra:	03/09/2014	Cod Cliente:	106327
Lugar de Muestreo:	LOTE IV - TALARA - PIURA	Fecha Recepción:	08/09/2014	Contraio:	PE14-0228-AMB
Punto de Muestreo:	F01868-SU01	Fecha Inicio:	11/09/2014	Cliente tercero:	
Muestreado por:	Cliente	Fecha Fin:	03/10/2014	PNT Muestreo	
Descripción:	TDR N° 2133 / F01868-SU01	Lote:			

A continuación se expone el Informe de Ensayo y Anexo Técnico asociados a la muestra, en los cuales se pueden consultar toda la información relacionada con los ensayos realizados.


Los Resultados emitidos en este informe, no han sido corregidos con factores de recuperación. Siguiendo el protocolo recogido en nuestro manual de calidad, AGQ guardará bajo condiciones controladas la muestra durante un periodo determinado después de la finalización del análisis. Una vez transcurrido este periodo, la muestra será eliminada. Si desea información adicional o cualquier aclaración, no dude en ponerse en contacto con nosotros.



Mª del Mar Del Valle García
Resp. Lab. Orgánico



Yoel Iñigo CQP 826
Resp. Lab. Inorgánico



Mercedes Naranjo Vasco
Resp. Lab. Inorgánico

Fecha Emisión 3/10/14

Observaciones:

HORA DE MUESTREO: 12:35 H.

Autorizaciones - Homologaciones

EMPRESA COLABORADORA MINISTERIO MEDIO AMBIENTE. - AUTORIZACION POR PARTE CONSEJERIA AGRICULTURA DE LA JUNTA DE ANDALUCIA. - ENTIDAD COLABORADORA DE LA CONSEJERIA MEDIO AMBIENTE DE LA JUNTA DE ANDALUCIA (ECCMA). - AUTORIZACION DE LA CONSEJERIA AGRICULTURA DE LA COMUNIDAD VALENCIANA. - HOMOLOGACION DE LA CONSEJERIA AGRICULTURA DE CASTILLA LA MANCHA

INFORME DE ENSAYO

Nº de Referencia:	S-14/25764	Tipo Muestra:	SUELOS RD
Descripción:	TDR Nº 2133 / F01868-SU01	Fecha Fin:	03/10/2014

RESULTADOS ANALITICOS

Parámetro	Resultado	Unidades	CMA
Características Básicas			
Humedad	2,22	%	

Nota: L.D.T.: Límite de Determinación. SP; sólo parental. Los Resultados de este informe solo afectan a la muestra tal como es recibida en el laboratorio. Queda prohibida la reproducción parcial de este informe sin la aprobación por escrito del laboratorio. Las incertidumbres (expresadas como +/-2s) están recogidas en el anexo técnico adjunto. Los parámetros marcados con asterisco (*) no están incluidos en el Alcance de Acreditación. El cliente proporciona todos los datos asociados a la Toma de Muestras, cuando esta ha sido realizada por él. N/A: No Aplica. El método de análisis de multielementos no es el más adecuado para la determinación de S elemental, los valores obtenidos deben ser considerados como semicuantitativos y orientativos.

INFORME DE ENSAYO

Nº de Referencia: S-14/25764	Tipo Muestra: SUELOS RD
Descripción: TDR Nº 2133 / F01868-SU01	Fecha Fin: 03/10/2014

RESULTADOS ANALITICOS

Parámetro	Resultado	Unidades	CMA	Parámetro	Resultado	Unidades	CMA
Hidrocarburos							
Hidrocarb Totales >C10-C28	24,5	mg/Kg		Hidrocarb Totales >C28-C40	124	mg/Kg	
Hidrocarb Totales >C6-C10	< 10	mg/Kg		* Hidrocarburos Totales C5-C10	< 10	mg/Kg	
* Hidrocarb Totales >C5-C40	148	mg/Kg		* Hidrocarburos Totales C5	< 10	mg/Kg	

Nota: L.D.T.: Límite de Determinación, SP: sólo parcial. Los Resultados de este informe sólo afectan a la muestra tal como es recibida en el laboratorio. Queda prohibida la reproducción parcial de este informe sin la aprobación por escrito del laboratorio. Los incertidumbres (expresadas como ±%) están recogidas en el anexo técnico adjunto. Los parámetros marcados con asterisco (*) no están incluidos en el Alcance de Acreditación. El cliente proporciona todos los datos asociados a la Toma de Muestras, cuando esta ha sido realizada por él. N/A: No Aplica. El método de análisis de multiresultados no es el más adecuado para la determinación de S. elemental, los valores obtenidos deben ser considerados como semicuantitativos y orientativos.

INFORME DE ENSAYO

Nº de Referencia:	S-14/25764	Tipo Muestra:	SUELOS RD
Descripción:	TDR Nº 2133 / F01868-SU01	Fecha Fin:	03/10/2014

ANEXO TECNICO

Parámetro	PNT	Técnica	Incert	Rango (1)
Características Básicas				
Humedad	PE-980	Gravimetría	±7%	0,1 - 50 %

Nota: L.D.T.: Límite de Determinación, SP: sólo parental. Los Resultados de este Informe solo afectan a la muestra tal como es recibida en el laboratorio. Queda prohibida la reproducción parcial de este Informe sin la aprobación por escrito del laboratorio. Las Incertidumbres (expresadas como +/- 2s) están recogidas en el anexo técnico adjunto. Los parámetros marcados con asterisco (*) no están incluidos en el Alcance de Acreditación. El cliente proporciona todos los datos asociados a la Toma de Muestras, cuando esta ha sido realizada por él. N/A: No Aplica. El método de análisis de multielementos no es el más adecuado para la determinación de Si elemental, los valores obtenidos deben ser considerados como semicuantitativos y orientativos.

INFORME DE ENSAYO

Nº de Referencia:	S-14/25764	Tipo Muestra:	SUELOS RD
Descripción:	TDR Nº 2133 / F01868-SU01	Fecha Fin:	03/10/2014

ANEXO TECNICO

Parámetro	Incert	Rango (1)	Parámetro	Incert	Rango (1)
Hidrocarburos					
PNT: PE-649 (EPA 8015D)			Técnica Cromat CG FID/ECD		
Hidrocarb Totales >C10-C28	±27%	10 - 20000 mg/Kg	Hidrocarb Totales >C28-C40	±27%	10 - 20000 mg/Kg
Hidrocarb Totales >C6-C10	±27%	10 - 20000 mg/Kg	* Hidrocarburos Totales C5-C10	-	10 - 20000 mg/Kg
* Hidrocarb Totales >C5-C40	-	10 - 30000 mg/Kg	* Hidrocarburos Totales C5	-	10 - 20000 mg/Kg

Nota: L.D.T.: Límite de Determinación, SP: sólo parental. Los Resultados de este informe solo afectan a la muestra tal como es recibida en el laboratorio. Queda prohibida la reproducción parcial de este informe sin la aprobación por escrito del laboratorio. Las incertidumbres (expresadas como +/-) están recogidas en el anexo técnico adjunto. Los parámetros marcados con asterisco (*) no están incluidos en el Alcance de Acreditación. El cliente proporciona todos los datos asociados a la Toma de Muestras, cuando esta ha sido realizada por él. N/A: No Aplica. El método de análisis de multiresiduos no es el más adecuado para la determinación de S. elemental, los valores obtenidos deben ser considerados como semicuantitativos y orientativos.


(1) El rango mínimo se corresponde con el límite de Determinación, a partir del cual cuantificamos.

INFORME DE ENSAYO


Nº de Referencia:	S-14/25765	Registrada en:	AGQ Perú	Cliente:	OEFA
Análisis:	S-2000 (TPHs C5-C40_a) (PE)	Centro Análisis:	AGQ España	Domicilio:	AV. REPUBLICA DE PANAMA 3542 SAN ISIDRO LIMA
Tipo Muestra:	SUELOS RD	Fecha Toma Muestra:	03/09/2014	Cod Cliente:	106327
Lugar de Muestreo:	LOTE IV - TALARA - PIURA	Fecha Recepción:	08/09/2014	Contrato:	PE14-0228-AMB
Punto de Muestreo:	F01868-SU02	Fecha Inicio:	11/09/2014	Cliente tercero:	
Muestreado por:	Cliente	Fecha Fin:	03/10/2014	PNT Muestreo	
Descripción:	TDR N° 2133 / F01868-SU02	Lote:			

A continuación se expone el Informe de Ensayo y Anexo Técnico asociados a la muestra, en los cuales se pueden consultar toda la información relacionada con los ensayos realizados.


Los Resultados emitidos en este informe, no han sido corregidos con factores de recuperación. Siguiendo el protocolo recogido en nuestro manual de calidad, AGQ guardará bajo condiciones controladas la muestra durante un período determinado después de la finalización del análisis. Una vez transcurrido este período, la muestra será eliminada. Si desea información adicional o cualquier aclaración, no dude en ponerse en contacto con nosotros.



Mª del Mar Del Valle García
Resp. Lab. Orgánico



Yoel Iñigo CQP 826
Resp. Lab. Inorgánico



Mercedes Naranjo Vasco
Resp. Lab. Inorgánico

Fecha Emisión 3/10/14

Observaciones:

HORA DE MUESTREO: 12:40 H.

Autorizaciones - Homologaciones

EMPRESA COLABORADORA MINISTERIO MEDIO AMBIENTE. - AUTORIZACION POR PARTE CONSEJERIA AGRICULTURA DE LA JUNTA DE ANDALUCIA. - ENTIDAD COLABORADORA DE LA CONSEJERIA MEDIO AMBIENTE DE LA JUNTA DE ANDALUCIA (ECCMA). - AUTORIZACION DE LA CONSEJERIA AGRICULTURA DE LA COMUNIDAD VALENCIANA. - HOMOLOGACION DE LA CONSEJERIA AGRICULTURA DE CASTILLA LA MANCHA

INFORME DE ENSAYO

Nº de Referencia:	S-14/25765	Tipo Muestra:	SUELOS RD
Descripción:	TDR Nº 2133 / F01868-SU02	Fecha Fin:	03/10/2014

RESULTADOS ANALITICOS

Parámetro	Resultado	Unidades	CMA
Características Básicas			
Humedad	2,59	%	

Nota: L.D.T.: Límite de Determinación, SP: sólo parental. Los Resultados de este informe solo afectan a la muestra tal como es recibida en el laboratorio. Queda prohibida la reproducción parcial de este informe sin la aprobación por escrito del laboratorio. Las incertidumbres (expresadas como +/-2s) están recogidas en el anexo técnico adjunto. Los parámetros marcados con asterisco (*) no están incluidos en el Alcance de Acreditación. El cliente proporciona todos los datos asociados a la Toma de Muestras, cuando esta ha sido realizada por él. N/A: No Aplica. El método de análisis de multiesadidos no es el más adecuado para la determinación de S elemental, los valores obtenidos deben ser considerados como semicuantitativos y orientativos.

INFORME DE ENSAYO

Nº de Referencia: S-14/25765

Tipo Muestra: SUELOS RD

Descripción: TDR Nº 2133 / F01868-SU02

Fecha Fin: 03/10/2014

RESULTADOS ANALITICOS

Parámetro	Resultado	Unidades	CMA	Parámetro	Resultado	Unidades	CMA
Hidrocarburos							
Hidrocarb Totales >C10-C28	22,6	mg/Kg		Hidrocarb Totales >C28-C40	59,5	mg/Kg	
Hidrocarb Totales >C6-C10	< 10	mg/Kg		* Hidrocarburos Totales C5-C10	< 10	mg/Kg	
* Hidrocarb Totales >C5-C40	82,1	mg/Kg		* Hidrocarburos Totales C5	< 10	mg/Kg	

Nota: L.D.T.: Límite de Determinación, SP: sólo parental. Los Resultados de este informe sólo afectan a la muestra tal como es recibida en el laboratorio. Queda prohibida la reproducción parcial de este informe sin la aprobación por escrito del laboratorio. Las incertidumbres (expresadas como $\pm 2\sigma$) están recogidas en el anexo técnico adjunto. Los parámetros marcados con asterisco (*) no están incluidos en el Alcance de Acreditación. El cliente proporciona todos los datos asociados a la Toma de Muestras, cuando esta ha sido realizada por él. N/A: No Aplica. El método de análisis de multiresiduos no es el más adecuado para la determinación de S elemental, los valores obtenidos deben ser considerados como semicuantitativos y orientativos.

INFORME DE ENSAYO

Nº de Referencia:	S-14/25765	Tipo Muestra:	SUELOS RD
Descripción:	TDR N° 2133 / F01868-SU02	Fecha Fin:	03/10/2014

ANEXO TÉCNICO

Parámetro	PNT	Técnica	Incert	Rango (1)
Características Básicas				
Humedad	PE-980	Gravimetría	±7%	0,1 - 50 %

Nota: L.D.T.: Límite de Determinación, SP: sólo parental. Los Resultados de este informe sólo afectan a la muestra tal como es recibida en el laboratorio. Queda prohibida la reproducción parcial de este informe sin la aprobación por escrito del laboratorio. Las incertidumbres (expresadas como $\pm 2s$) están recogidas en el anexo técnico adjunto. Los parámetros marcados con asterisco (*) no están incluidos en el Alcance de Acreditación. El cliente proporciona todos los datos exigidos a la Toma de Muestras, cuando esta ha sido realizada por él. N/A: No Aplica. El método de análisis de multiresiduos no es el más adecuado para la determinación de C elemental, los valores obtenidos deben ser considerados como semicuantitativos y orientativos.

INFORME DE ENSAYO

Nº de Referencia:	S-14/25765	Tipo Muestra:	SUELOS RD
Descripción:	TDR Nº 2133 / F01868-SU02	Fecha Fin:	03/10/2014

ANEXO TECNICO

Parámetro	Incert	Rango (1)	Parámetro	Incert	Rango (1)
Hidrocarburos					
PNT: PE-649 (EPA 8015D)					
		Técnica	Cromat CG FID/ECD		
Hidrocarb Totales >C10-C28	±27%	10 - 20000 mg/Kg	Hidrocarb Totales >C28-C40	±27%	10 - 20000 mg/Kg
Hidrocarb Totales >C6-C10	±27%	10 - 20000 mg/Kg	* Hidrocarburos Totales C5-C10	-	10 - 20000 mg/Kg
* Hidrocarb Totales >C5-C40	-	10 - 30000 mg/Kg	* Hidrocarburos Totales C5	-	10 - 20000 mg/Kg

Nota: L.D.T.: Límite de Determinación, SP: sólo parental. Los Resultados de este informe solo afectan a la muestra tal como es recibida en el laboratorio. Queda prohibida la reproducción parcial de este informe sin la aprobación por escrito del laboratorio. Las incertidumbres (expresadas como +/-2σ) están recogidas en el anexo técnico adjunto. Los parámetros marcados con asterisco (*) no están incluidos en el Alcance de Acreditación. El cliente proporciona todos los datos asociados a la Toma de Muestras, cuando esta ha sido realizada por él. N/A: No Aplica. El método de análisis de multiresiduos no es el más adecuado para la determinación de S elemental, los valores obtenidos deben ser considerados como semicuantitativos y orientativos.

(1) El rango mínimo se corresponde con el límite de Determinación, a partir del cual cuantificamos.



PERÚ

Ministerio
del Ambiente

Organismo de Evaluación y
Fiscalización Ambiental - OEFA

Dirección de Evaluación

"Año de la Promoción de la Industria Responsable y del Compromiso Climático"
"Decenio de las Personas con Discapacidad en el Perú"

ANEXO 6

Ficha de información de pozo (Fuente: Estudio PERUPETRO)



INFORMACIÓN DE POZO

Pozo	T4285	Área	Álvarez	Lote	IV
Coordenada Este		Coordenada Norte			
Cía Operadora	Mercantile				
Cía Perforació	IPCo				
Prioridad de Abandono		Profundidad total	1999		
Fecha de Perforación	04/01/1950		Profundidad efectiva	247	
Fecha de Completación	05/01/1950				
Casing de Superficie e Intermedios	8 5/8" 32#				
Profundidad de casing de Superficie e Intermedios	249'- 14'				
Casing de producción y laines					
Profundidad de casing de producción y laines					
Intervalos Perforados					
Tope Cemento		Formaciones			
Tipo y Cantidad de Tapones	De cemento(2)				
Profundidad de tapones	970', 247'				
Tope de Tapones	247	Estado	Abandonado objetivo ausente		
Intervalos abiertos	No	Fecha de último Estado	05/01/1950		
Adecuadamente abandonado	Si	Último Servicio de Pozos	Colocó tapones		
Cumple con Legislación	Si	Fecha Último Servicio de Pozos	05/01/1950		
Impacto Ambiental y Seguridad					
Código Intervención		Se encuentra entre Construcciones			
Estado del pozo	DPA		Acceso		
Identificado		Terraplèn			
Rx Abandono		Foto			
Observaciones	Palegredda con agua, Pariñas ausente				



PERÚ

Ministerio
del Ambiente




Organismo de Evaluación y
Fiscalización Ambiental - OEFA

Dirección de Evaluación

"Año de la Promoción de la Industria Responsable y del Compromiso Climático"
"Decenio de las Personas con Discapacidad en el Perú"

ANEXO 7

Ficha de identificación de Pasivos Ambientales del OSINERGMIN

	FICHA DE IDENTIFICACIÓN DE PASIVOS AMBIENTALES		Código : F2-GFHL-UMAL-PE-03
			Revisión : 01
	Número: 104		Fecha: 13 de noviembre de 2009
	1. LOCALIZACIÓN Lot: IV Área de Producción: Álvarez Distrito: Pariñas Provincia: Talara Región: Piura Identificación del Pozo según PERUPETRO : T4285		
Coordenadas UTM Insitu (Sistema WGS84)			Zona
Norte		Este	17
9505606		481403	
2. DESCRIPCIÓN DEL PASIVO AMBIENTAL Pozo DPA, ubicado y con vías de acceso hasta el lugar, pozo con tubo de reducción de 2" abierta y expuesta unos 10 cm sobre la superficie del suelo; con terraplén y presencia de sedimentos grises provenientes del agua de producción vertidas en áreas colindante a este pozo. Este pozo se encuentra colindante a una vía de acceso que va al pozo activo 4255 y 5082. La vegetación predominante es el bichayo (<i>Capparis crotonoides</i>), faique (<i>Acacia sp</i>) y sapote (<i>Capparis scabrada</i>).			
3. REGISTRO FOTOGRÁFICO			
			
4. CAUSA / ORIGEN El inadecuado abandono del pozo.			
5. TIPOS DE PASIVOS AMBIENTALES (Marque con X el que corresponda).			
Pozos abandonados	X	Efluentes	
Instalaciones mal abandonadas		Emisiones	
Suelos contaminados		Restos o depósitos de residuos	X
6. CATEGORÍA AMBIENTAL (Marque con X el que corresponda).			
Contaminación Ambiental	X	Aspectos de interés Humano	
Aspectos Estéticos		Ecológico	
7. TITULAR ACTUAL Interoil Perú S.A.			
8. TITULAR (S) ANTERIOR (ES) IPCo (fecha de perforación el 25 de enero de 1955).			
9. RESULTADO DE MONITOREOS (En caso aplique) (Preliminar) NO APLICA			
10. OBSERVACIONES El Informe Final de Pasivos Ambientales – Estudio de Pozos ATA, APA y DPA de PERUPETRO S.A. de setiembre de 2002, determina que el pozo identificado como T4285 es un pozo DPA.			



