



PERÚ

Ministerio
del Ambiente

Organismo de Evaluación y
Fiscalización Ambiental - OEFA

Dirección de Evaluación

"Año del Buen Servicio al Ciudadano"

ANEXO E3

REGISTRO FOTOGRÁFICO



PERÚ

Ministerio
del Ambiente

Organismo de Evaluación y
Fiscalización Ambiental - OEFA



"Año del Buen Servicio al Ciudadano"

CASERÍO ASCENCIÓN DE AGUAYTILLO



PERÚ

Ministerio del Ambiente

Organismo de Evaluación y Fiscalización Ambiental - OEFA

Directorión de Evaluación

"Año del Buen Servicio al Ciudadano"

EVALUACIÓN AMBIENTAL TEMPRANA EN EL ÁREA DE INFLUENCIA DEL PROYECTO DE DESARROLLO E INSTALACIONES DE PRODUCCIÓN DEL LOTE 131, EN EL DISTRITO DE ALEXANDER VON HUMBOLDT, PROVINCIA DE PADRE ABAD, DEPARTAMENTO DE UCAYALI Y EN EL DISTRITO DE TOURNAVISTA, PROVINCIA DE PUERTO INCA, DEPARTAMENTO DE HUÁNUCO, DURANTE EL AÑO 2017.

CALIDAD DE SUELO

Distrito:	Alexander von Humboldt	Provincia:	Padre Abad	Departamento:	Ucayali
------------------	------------------------	-------------------	------------	----------------------	---------

Fotografía N° 1
SUE-AGUAY 7

Fecha: 27/05/2017 Hora: 13:55 h
Este (m): 488 395
Norte (m): 9 022 536
Altitud (m s.n.m.): 236
Coordenadas UTM – WGS84 Zona: 18 L



Descripción: Zona agrícola (pastizales), cerca de la ruta de acceso a la plataforma San Alejandro 2X.

Fotografía N° 2
SUE- AGUAY 13

Fecha: 27/05/2017 Hora: 14:55 h
Este (m): 488 517
Norte (m): 9 022 602
Altitud (m s.n.m.): 240
Coordenadas UTM – WGS84 Zona: 18 L



Descripción: Zona agrícola (cultivo de cacao), cerca de la ruta de acceso a la plataforma San Alejandro 2X.



PERÚ

Ministerio del Ambiente

Organismo de Evaluación y Fiscalización Ambiental - OEFA

"Año del Buen Servicio al Ciudadano"

EVALUACIÓN AMBIENTAL TEMPRANA EN EL ÁREA DE INFLUENCIA DEL PROYECTO DE DESARROLLO E INSTALACIONES DE PRODUCCIÓN DEL LOTE 131, EN EL DISTRITO DE ALEXANDER VON HUMBOLDT, PROVINCIA DE PADRE ABAD, DEPARTAMENTO DE UCAYALI Y EN EL DISTRITO DE TOURNAVISTA, PROVINCIA DE PUERTO INCA, DEPARTAMENTO DE HUÁNUCO, DURANTE EL AÑO 2017.

CALIDAD DE SUELO

Distrito:	Alexander von Humboldt	Provincia:	Padre Abad	Departamento:	Ucayali
Fotografía N° 3					
SUE-AGUAY 4					
Fecha: 27/05/2017 Hora: 15:52 h					
Este (m): 488 308					
Norte (m): 9 022 903					
Altitud (m s.n.m.): 235					
Coordenadas UTM – WGS84 Zona: 18 L					
Descripción:	Zona agrícola (cultivo de maíz), al oeste de la plataforma San Alejandro 2X.				
Fotografía N° 4					
SUE-AGUAY 5					
Fecha: 28/05/2017 Hora: 6:55 h					
Este (m): 488 290					
Norte (m): 9 022 803					
Altitud (m s.n.m.): 233					
Coordenadas UTM – WGS84 Zona: 18 L					
Descripción:	Zona agrícola (pastizal), al oeste de la plataforma San Alejandro 2X.				

EVALUACIÓN AMBIENTAL TEMPRANA EN EL ÁREA DE INFLUENCIA DEL PROYECTO DE DESARROLLO E INSTALACIONES DE PRODUCCIÓN DEL LOTE 131, EN EL DISTRITO DE ALEXANDER VON HUMBOLDT, PROVINCIA DE PADRE ABAD, DEPARTAMENTO DE UCAYALI Y EN EL DISTRITO DE TOURNAVISTA, PROVINCIA DE PUERTO INCA, DEPARTAMENTO DE HUÁNUCO, DURANTE EL AÑO 2017.

CALIDAD DE SUELO

Distrito:	Alexander von Humboldt	Provincia:	Padre Abad	Departamento:	Ucayali
------------------	------------------------	-------------------	------------	----------------------	---------

Fotografía N° 5
SUE-AGUAY 3

Fecha: 28/05/2017
Hora: 8:00 h

Este (m): 488 386

Norte (m): 9 023 055

Altitud (m s.n.m.): 245

Coordenadas UTM – WGS84 Zona: 18 L



Descripción: Zona agrícola (cacao), al oeste de la plataforma San Alejandro 2X.

Fotografía N° 6
SUE- AGUAY 10

Fecha: 28/05/2017
Hora: 15:45 h

Este (m): 488 918

Norte (m): 9 022 454

Altitud (m s.n.m.): 247

Coordenadas UTM – WGS84 Zona: 18 L



Descripción: Zona de purma (bosque secundario), al este del caserío Ascención de Aguaytillo, próximo al acceso a la plataforma San Alejandro 2X.



PERÚ

Ministerio del Ambiente

Organismo de Evaluación y Fiscalización Ambiental - OEFA

DEPARTAMENTO DE UCA YALI

"Año del Buen Servicio al Ciudadano"

EVALUACIÓN AMBIENTAL TEMPRANA EN EL ÁREA DE INFLUENCIA DEL PROYECTO DE DESARROLLO E INSTALACIONES DE PRODUCCIÓN DEL LOTE 131, EN EL DISTRITO DE ALEXANDER VON HUMBOLDT, PROVINCIA DE PADRE ABAD, DEPARTAMENTO DE UCA YALI Y EN EL DISTRITO DE TOURNAVISTA, PROVINCIA DE PUERTO INCA, DEPARTAMENTO DE HUÁNUCO, DURANTE EL AÑO 2017.

CALIDAD DE SUELO

Distrito:	Alexander von Humboldt	Provincia:	Padre Abad	Departamento:	Ucayali
------------------	------------------------	-------------------	------------	----------------------	---------

Fotografía N° 7

SUE-AGUAY 9

Fecha: 28/05/2017
Hora: 16:15 h

Este (m): 488 971

Norte (m): 9 022 282

Altitud (m s.n.m.): 278

Coordenadas UTM – WGS84 Zona: 18 L



Descripción: Zona de purma (bosque secundario), al este del caserío Ascención de Aguaytillo, próximo al acceso a la plataforma San Alejandro 2X.

Fotografía N° 2

SUE-AGUAY 14

Fecha: 28/05/2017
Hora: 17:25 h

Este (m): 488 609

Norte (m): 9 022 169

Altitud (m s.n.m.): 251

Coordenadas UTM – WGS84 Zona: 18 L



Descripción: Zona agrícola (pastizales), próximo al centro educativo del caserío Ascención de Aguaytillo.



PERÚ



Ministerio
del Ambiente

Organismo de Evaluación y
Fiscalización Ambiental - OEFA

"Año del Buen Servicio al Ciudadano"

EVALUACIÓN AMBIENTAL TEMPRANA EN EL ÁREA DE INFLUENCIA DEL PROYECTO DE DESARROLLO E INSTALACIONES DE PRODUCCIÓN DEL LOTE 131, EN EL DISTRITO DE ALEXANDER VON HUMBOLDT, PROVINCIA DE PADRE ABAD, DEPARTAMENTO DE UCAYALI Y EN EL DISTRITO DE TOURNAVISTA, PROVINCIA DE PUERTO INCA, DEPARTAMENTO DE HUÁNUCO, DURANTE EL AÑO 2017.

CALIDAD DE SUELO

Distrito:	Alexander von Humboldt	Provincia:	Padre Abad	Departamento:	Ucayali
Fotografía N° 9					
SUE-AGUAY 2					
Fecha: 29/05/2017 Hora: 7:45 h					
Este (m): 488 592					
Norte (m): 9 023 145					
Altitud (m s.n.m.): 243					
Coordenadas UTM – WGS84 Zona: 18 L					
Descripción:	Zona de monte (bosque primario), al norte de la plataforma San Alejandro 2X.				
Fotografía N° 10					
SUE-AGUAY 1					
Fecha: 29/05/2017 Hora: 8:42 h					
Este (m): 488 746					
Norte (m): 9 023 009					
Altitud (m s.n.m.): 248					
Coordenadas UTM – WGS84 Zona: 18 L					
Descripción:	Zona de monte (bosque primario), al este de la plataforma San Alejandro 2X.				



PERÚ

Ministerio del Ambiente

Organismo de Evaluación y Fiscalización Ambiental - OEFA


Departamento de Ucayali

"Año del Buen Servicio al Ciudadano"

EVALUACIÓN AMBIENTAL TEMPRANA EN EL ÁREA DE INFLUENCIA DEL PROYECTO DE DESARROLLO E INSTALACIONES DE PRODUCCIÓN DEL LOTE 131, EN EL DISTRITO DE ALEXANDER VON HUMBOLDT, PROVINCIA DE PADRE ABAD, DEPARTAMENTO DE UCAYALI Y EN EL DISTRITO DE TOURNAVISTA, PROVINCIA DE PUERTO INCA, DEPARTAMENTO DE HUÁNUCO, DURANTE EL AÑO 2017.

CALIDAD DE SUELO

Distrito:	Alexander von Humboldt	Provincia:	Padre Abad	Departamento:	Ucayali
Fotografía N° 11					
SUE-AGUAY 6					
Fecha: 29/05/2017 Hora: 9:40 h					
Este (m): 488 814					
Norte (m): 9 022 921					
Altitud (m.s.n.m.): 252					
Coordenadas UTM – WGS84 Zona: 18 L					

Descripción:	Zona de monte (bosque primario), al este de la plataforma San Alejandro 2X.				
Fotografía N° 12					
SUE-AGUAY 15					
Fecha: 29/05/2017 hora: 10:25 horas					
Este (m): 488 787					
Norte (m): 9 022 818					
Altitud (m s.n.m.): 248					
Coordenadas UTM – WGS84 Zona: 18 L					
Descripción:	Zona de monte (bosque primario), al sur de la plataforma San Alejandro 2X.				





PERÚ

Ministerio
del AmbienteOrganismo de Evaluación y
Fiscalización Ambiental - OEFA

"Año del Buen Servicio al Ciudadano"

EVALUACIÓN AMBIENTAL TEMPRANA EN EL ÁREA DE INFLUENCIA DEL PROYECTO DE DESARROLLO E INSTALACIONES DE PRODUCCIÓN DEL LOTE 131, EN EL DISTRITO DE ALEXANDER VON HUMBOLDT, PROVINCIA DE PADRE ABAD, DEPARTAMENTO DE UCAYALI Y EN EL DISTRITO DE TOURNAVISTA, PROVINCIA DE PUERTO INCA, DEPARTAMENTO DE HUÁNUCO, DURANTE EL AÑO 2017.

CALIDAD DE SUELO

Distrito:	Alexander von Humboldt	Provincia:	Padre Abad	Departamento:	Ucayali
Fotografía N° 13					
SUE-AGUAY 11					
Fecha: 29/05/2017 Hora: 13:50 h					
Este (m): 488 888					
Norte (m): 9 022 193					
Altitud (m s.n.m.): 295					
Coordenadas UTM – WGS84 Zona: 18 L					
Descripción:	Zona de monte (bosque primario), al este del caserío Ascención de Aguaytillo, próximo al acceso a la plataforma San Alejandro 2X.				
Fotografía N° 14					
SUE-AGUAY 12					
Fecha: 29/05/2017 Hora: 14:50 h					
Este (m): 489 120					
Norte (m): 9 022 200					
Altitud (m s.n.m.): 264					
Coordenadas UTM – WGS84 Zona: 18 L					
Descripción:	Zona de monte (bosque primario), cerca al futuro ducto de transporte de crudo del Lote 131 (plataforma San Alejandro 2X).				



PERÚ

Ministerio del Ambiente

Organismo de Evaluación y Fiscalización Ambiental - OEFA

Procesamiento de Datos

"Año del Buen Servicio al Ciudadano"

EVALUACIÓN AMBIENTAL TEMPRANA EN EL ÁREA DE INFLUENCIA DEL PROYECTO DE DESARROLLO E INSTALACIONES DE PRODUCCIÓN DEL LOTE 131, EN EL DISTRITO DE ALEXANDER VON HUMBOLDT, PROVINCIA DE PADRE ABAD, DEPARTAMENTO DE UCAYALI Y EN EL DISTRITO DE TOURNAVISTA, PROVINCIA DE PUERTO INCA, DEPARTAMENTO DE HUÁNUCO, DURANTE EL AÑO 2017.

CALIDAD DE SUELO

Distrito:	Alexander von Humboldt	Provincia:	Padre Abad	Departamento:	Ucayali
------------------	------------------------	-------------------	------------	----------------------	---------

Fotografía N° 15

SUE-AGUAY 16

Fecha: 30/05/2017
Hora: 7:35 h

Este (m): 490 768

Norte (m): 9 018 387

Altitud (m s.n.m.): 270

Coordenadas UTM – WGS84 Zona: 18 L



Descripción:

Zona de purma de 7 años aproximado (bosque secundario), cerca al futuro ducto de transporte de crudo del Lote 131 (plataforma San Alejandro 2X) en la frontera entre el caserío Aguaytillo y Los Ángeles.

Fotografía N° 16

SUE-AGUAY 17

Fecha: 30/05/2017
Hora: 8:30 h

Este (m): 490 735

Norte (m): 9 018 662

Altitud (m s.n.m.): 263

Coordenadas UTM – WGS84 Zona: 18 L



Descripción:

Zona agrícola (cacao), cerca al futuro ducto de transporte de crudo del Lote 131 (plataforma San Alejandro 2X) en terrenos del caserío Ascención de Aguaytillo.



PERÚ

Ministerio del Ambiente

Organismo de Evaluación y Fiscalización Ambiental - OEFA

Dirección de Evaluación

"Año del Buen Servicio al Ciudadano"

EVALUACIÓN AMBIENTAL TEMPRANA EN EL ÁREA DE INFLUENCIA DEL PROYECTO DE DESARROLLO E INSTALACIONES DE PRODUCCIÓN DEL LOTE 131, EN EL DISTRITO DE ALEXANDER VON HUMBOLDT, PROVINCIA DE PADRE ABAD, DEPARTAMENTO DE UCAYALI Y EN EL DISTRITO DE TOURNAVISTA, PROVINCIA DE PUERTO INCA, DEPARTAMENTO DE HUÁNUCO, DURANTE EL AÑO 2017.

CALIDAD DE SUELO

Distrito:	Alexander von Humboldt	Provincia:	Padre Abad	Departamento:	Ucayali
Fotografía N° 17					
SUE-AGUAY 18					
Fecha: 30/05/2017 Hora: 9:23 h					
Este (m): 490 338					
Norte (m): 9 018 791					
Altitud (m s.n.m.): 262					
Coordenadas UTM – WGS84 Zona: 18 L					
Descripción:	Zona de monte (bosque primario), cerca al futuro ducto de transporte de crudo del Lote 131 (plataforma San Alejandro 2X) en terrenos del caserío Ascención de Aguaytillo.				
Fotografía N° 18					
SUE-AGUAY 19					
Fecha: 30/05/2017 Hora: 10:11 h					
Este (m): 490 519					
Norte (m): 9 019 009					
Altitud (m s.n.m.): 265					
Coordenadas UTM – WGS84 Zona: 18 L					
Descripción:	Zona de purma de 7 años aproximado (bosque secundario), cerca al futuro ducto de transporte de crudo del Lote 131 (plataforma San Alejandro 2X) en terrenos del caserío Ascención de Aguaytillo.				



PERÚ

Ministerio del Ambiente

Organismo de Evaluación y Fiscalización Ambiental - OEFA

Procesos de Evaluación

"Año del Buen Servicio al Ciudadano"

EVALUACIÓN AMBIENTAL TEMPRANA EN EL ÁREA DE INFLUENCIA DEL PROYECTO DE DESARROLLO E INSTALACIONES DE PRODUCCIÓN DEL LOTE 131, EN EL DISTRITO DE ALEXANDER VON HUMBOLDT, PROVINCIA DE PADRE ABAD, DEPARTAMENTO DE UCAYALI Y EN EL DISTRITO DE TOURNAVISTA, PROVINCIA DE PUERTO INCA, DEPARTAMENTO DE HUÁNUCO, DURANTE EL AÑO 2017.

CALIDAD DE SUELO

Distrito:	Alexander von Humboldt	Provincia:	Padre Abad	Departamento:	Ucayali
Fotografía N° 19					
SUE-AGUAY 20					
Fecha: 30/05/2017 Hora: 11:08 h					
Este (m): 490 211					
Norte (m): 9 019 337					
Altitud (m s.n.m.): 281					
Coordenadas UTM – WGS84 Zona: 18 L					
Descripción:	Zona de monte (bosque primario), cerca al futuro ducto de transporte de crudo del Lote 131 (plataforma San Alejandro 2X) en terrenos del caserío Ascención de Aguaytillo.				
Fotografía N° 20					
SUE-AGUAY 21					
Fecha: 30/05/2017 Hora: 11:57 h					
Este (m): 490 315					
Norte (m): 9 019 406					
Altitud (m s.n.m.): 278					
Coordenadas UTM – WGS84 Zona: 18 L					
Descripción:	Zona de purma de 7 años aproximado (bosque secundario), cerca al futuro ducto de transporte de crudo del Lote 131 (plataforma San Alejandro 2X) en terrenos del caserío Ascención de Aguaytillo.				



PERÚ

Ministerio del Ambiente

Organismo de Evaluación y Fiscalización Ambiental - OEFA

Dirección de Evaluación

"Año del Buen Servicio al Ciudadano"

EVALUACIÓN AMBIENTAL TEMPRANA EN EL ÁREA DE INFLUENCIA DEL PROYECTO DE DESARROLLO E INSTALACIONES DE PRODUCCIÓN DEL LOTE 131, EN EL DISTRITO DE ALEXANDER VON HUMBOLDT, PROVINCIA DE PADRE ABAD, DEPARTAMENTO DE UCAYALI Y EN EL DISTRITO DE TOURNAVISTA, PROVINCIA DE PUERTO INCA, DEPARTAMENTO DE HUÁNUCO, DURANTE EL AÑO 2017.

CALIDAD DE SUELO

Distrito:	Alexander von Humboldt	Provincia:	Padre Abad	Departamento:	Ucayali
Fotografía N° 21					
SUE-AGUAY 22					
Fecha: 30/05/2017 Hora: 13:09 h					
Este (m): 490 019					
Norte (m): 9 019 651					
Altitud (m s.n.m.): 249					
Coordenadas UTM – WGS84 Zona: 18 L					
Descripción:	Zona de monte (bosque primario), cerca al futuro ducto de transporte de crudo del Lote 131 (plataforma San Alejandro 2X) en terrenos del caserío Ascensión de Aguaytillo.				
Fotografía N° 22					
SUE-AGUAY 23					
Fecha: 30/05/2017 Hora: 13:48					
Este (m): 489 957					
Norte (m): 9 019 617					
Altitud (m s.n.m.): 256					
Coordenadas UTM – WGS84 Zona: 18 L					
Descripción:	Zona de purma de 10 años aproximado (bosque secundario), cerca al futuro ducto de transporte de crudo del Lote 131 (plataforma San Alejandro 2X) en terrenos del caserío Ascensión de Aguaytillo.				



PERÚ

Ministerio del Ambiente

Organismo de Evaluación y Fiscalización Ambiental - OEFA

Dirección de Evaluación



"Año del Buen Servicio al Ciudadano"

EVALUACIÓN AMBIENTAL TEMPRANA EN EL ÁREA DE INFLUENCIA DEL PROYECTO DE DESARROLLO E INSTALACIONES DE PRODUCCIÓN DEL LOTE 131, EN EL DISTRITO DE ALEXANDER VON HUMBOLDT, PROVINCIA DE PADRE ABAD, DEPARTAMENTO DE UCAYALI Y EN EL DISTRITO DE TOURNAVISTA, PROVINCIA DE PUERTO INCA, DEPARTAMENTO DE HUÁNUCO, DURANTE EL AÑO 2017.

CALIDAD DE SUELO

Distrito:	Alexander von Humboldt	Provincia:	Padre Abad	Departamento:	Ucayali
------------------	------------------------	-------------------	------------	----------------------	---------

Fotografía N° 23
SUE-AGUAY 24
Fecha: 31/05/2017 Hora: 7:45 h
Este (m): 489 626
Norte (m): 9 019 938
Altitud (m s.n.m.): 225
Coordenadas UTM – WGS84 Zona: 18 L



Descripción: Zona de pasto, cerca al futuro ducto de transporte de crudo del Lote 131 (plataforma San Alejandro 2X) en terrenos del caserío Ascención de Aguaytillo.

Fotografía N° 24
SUE-AGUAY 25
Fecha: 31/05/2017 Hora: 8:39 h
Este (m): 489 576
Norte (m): 9 019 756
Altitud (m s.n.m.): 224
Coordenadas UTM – WGS84 Zona: 18 L



Descripción: Zona de purma 20 años aproximados (bosque secundario), cerca al futuro ducto de transporte de crudo del Lote 131(plataforma San Alejandro 2X) en terrenos del caserío Ascención de Aguaytillo.



PERÚ

Ministerio del Ambiente

Organismo de Evaluación y Fiscalización Ambiental - OEFA

Dirección de Evaluación

"Año del Buen Servicio al Ciudadano"

EVALUACIÓN AMBIENTAL TEMPRANA EN EL ÁREA DE INFLUENCIA DEL PROYECTO DE DESARROLLO E INSTALACIONES DE PRODUCCIÓN DEL LOTE 131, EN EL DISTRITO DE ALEXANDER VON HUMBOLDT, PROVINCIA DE PADRE ABAD, DEPARTAMENTO DE UCAYALI Y EN EL DISTRITO DE TOURNAVISTA, PROVINCIA DE PUERTO INCA, DEPARTAMENTO DE HUÁNUCO, DURANTE EL AÑO 2017.

CALIDAD DE SUELO

Distrito:	Alexander von Humboldt	Provincia:	Padre Abad	Departamento:	Ucayali
------------------	------------------------	-------------------	------------	----------------------	---------

Fotografía N° 25
SUE-AGUAY 26

Fecha y hora: 31/05/2017
Hora: 9:36 h

Este (m): 489 525

Norte (m): 9 020 432

Altitud (m s.n.m.): 293

Coordenadas UTM – WGS84 Zona: 18 L



Descripción: Zona de monte (bosque primario), cerca al futuro ducto de transporte de crudo del Lote 131 (plataforma San Alejandro 2X) en terrenos del caserío Ascención de Aguaytillo.

Fotografía N° 26
SUE-AGUAY 27

Fecha: 31/05/2017
Hora: 10:26 horas

Este (m): 489 234

Norte (m): 9 020 580

Altitud (m s.n.m.): 250

Coordenadas UTM – WGS84 Zona: 18 L



Descripción: Zona de monte (bosque primario), cerca al futuro ducto de transporte de crudo del Lote 131 (plataforma San Alejandro 2X) en terrenos del caserío Ascención de Aguaytillo.



PERÚ

Ministerio del Ambiente

Organismo de Evaluación y Fiscalización Ambiental - OEFA



"Año del Buen Servicio al Ciudadano"

EVALUACIÓN AMBIENTAL TEMPRANA EN EL ÁREA DE INFLUENCIA DEL PROYECTO DE DESARROLLO E INSTALACIONES DE PRODUCCIÓN DEL LOTE 131, EN EL DISTRITO DE ALEXANDER VON HUMBOLDT, PROVINCIA DE PADRE ABAD, DEPARTAMENTO DE UCAYALI Y EN EL DISTRITO DE TOURNAVISTA, PROVINCIA DE PUERTO INCA, DEPARTAMENTO DE HUÁNUCO, DURANTE EL AÑO 2017.

CALIDAD DE SUELO

Distrito:	Alexander von Humboldt	Provincia:	Padre Abad	Departamento:	Ucayali
------------------	------------------------	-------------------	------------	----------------------	---------

Fotografía N° 27		
SUE-AGUAY 28		
Fecha: 31/05/2017 Hora: 13:41 h		
Este (m): 489 968		
Norte (m): 9 021 001		
Altitud (m s.n.m.): 263		
Coordenadas UTM – WGS84 Zona: 18 L		

Descripción: Zona de monte (bosque primario), cerca al futuro ducto de transporte de crudo del Lote 131 (plataforma San Alejandro 2X) en terrenos del caserío Ascención de Aguaytillo.

Fotografía N° 28		
SUE-AGUAY 29		
Fecha: 31/05/2017 Hora: 14:15 h		
Este (m): 489 896		
Norte (m): 9 020 821		
Altitud (m s.n.m.): 250		
Coordenadas UTM – WGS84 Zona: 18 L		

Descripción: Zona de agricultura (pastizal) cerca al futuro ducto de transporte de crudo del Lote 131 (plataforma San Alejandro 2X) en terrenos del caserío Ascención de Aguaytillo.



PERÚ

Ministerio del Ambiente

Organismo de Evaluación y Fiscalización Ambiental - OEFA

Dirección de Evaluación

"Año del Buen Servicio al Ciudadano"

EVALUACIÓN AMBIENTAL TEMPRANA EN EL ÁREA DE INFLUENCIA DEL PROYECTO DE DESARROLLO E INSTALACIONES DE PRODUCCIÓN DEL LOTE 131, EN EL DISTRITO DE ALEXANDER VON HUMBOLDT, PROVINCIA DE PADRE ABAD, DEPARTAMENTO DE UCAYALI Y EN EL DISTRITO DE TOURNAVISTA, PROVINCIA DE PUERTO INCA, DEPARTAMENTO DE HUÁNUCO, DURANTE EL AÑO 2017.

CALIDAD DE SUELO

Distrito:	Alexander von Humboldt	Provincia:	Padre Abad	Departamento:	Ucayali
------------------	------------------------	-------------------	------------	----------------------	---------

Fotografía N° 29
SUE-AGUAY 30
Fecha: 01/06/2017 Hora: 7:35 h
Este (m): 489 013
Norte (m): 9 021 142
Altitud (m s.n.m.): 279
Coordenadas UTM – WGS84 Zona: 18 L



Descripción: Zona de monte (bosque primario), cerca al futuro ducto de transporte de crudo del Lote 131 (plataforma San Alejandro 2X) en terrenos del caserío Ascención de Aguaytillo.

Fotografía N° 30
SUE- AGUAY 31
Fecha: 01/06/2017 Hora: 8:30 h
Este (m): 489 077
Norte (m): 9 021 417
Altitud (m s.n.m.): 279
Coordenadas UTM – WGS84 Zona: 18 L



Descripción: Zona de agricultura (pastizal), cerca al futuro ducto de transporte de crudo del Lote 131 (plataforma San Alejandro 2X) en terrenos del caserío Ascención de Aguaytillo.



PERÚ

Ministerio del Ambiente



Organismo de Evaluación y Fiscalización Ambiental - OEFA



"Año del Buen Servicio al Ciudadano"

EVALUACIÓN AMBIENTAL TEMPRANA EN EL ÁREA DE INFLUENCIA DEL PROYECTO DE DESARROLLO E INSTALACIONES DE PRODUCCIÓN DEL LOTE 131, EN EL DISTRITO DE ALEXANDER VON HUMBOLDT, PROVINCIA DE PADRE ABAD, DEPARTAMENTO DE UCAYALI Y EN EL DISTRITO DE TOURNAVISTA, PROVINCIA DE PUERTO INCA, DEPARTAMENTO DE HUÁNUCO, DURANTE EL AÑO 2017.

CALIDAD DE SUELO

Distrito:	Alexander von Humboldt	Provincia:	Padre Abad	Departamento:	Ucayali
Fotografía N° 31					
SUE-AGUAY 32					
Fecha: 01/06/2017 Hora: 9:26 h					
Este (m): 489 322					
Norte (m): 9 021 611					
Altitud (m s.n.m.): 268					
Coordenadas UTM – WGS84 Zona: 18 L					
Descripción:	Zona de agricultura (pastizal), cerca al futuro ducto de transporte de crudo del Lote 131 (plataforma San Alejandro 2X) en terrenos del caserío Ascensión de Aguaytillo.				
Fotografía N° 32					
SUE-AGUAY 8					
Fecha: 11:10 h Hora: 01/06/2017					
Este (m): 489 392					
Norte (m): 9 022 008					
Altitud (m s.n.m.): 262					
Coordenadas UTM – WGS84 Zona: 18 L					
Descripción:	Pasto monteado de aproximadamente dos años, cerca al futuro ducto de transporte de crudo del Lote 131 (plataforma San Alejandro 2X) en terrenos del caserío Ascensión de Aguaytillo.				



PERÚ

Ministerio del Ambiente

Organismo de Evaluación y Fiscalización Ambiental - OEFA

Dirección de Estudios

"Año del Buen Servicio al Ciudadano"

EVALUACIÓN AMBIENTAL TEMPRANA EN EL ÁREA DE INFLUENCIA DEL PROYECTO DE DESARROLLO E INSTALACIONES DE PRODUCCIÓN DEL LOTE 131, EN EL DISTRITO DE ALEXANDER VON HUMBOLDT, PROVINCIA DE PADRE ABAD, DEPARTAMENTO DE UCAYALI Y EN EL DISTRITO DE TOURNAVISTA, PROVINCIA DE PUERTO INCA, DEPARTAMENTO DE HUÁNUCO, DURANTE EL AÑO 2017.

CALIDAD DE SUELO

Distrito:	Alexander von Humboldt	Provincia:	Padre Abad	Departamento:	Ucayali
Fotografía N° 33					
SUE-AGUAY 33					
Fecha: 01/06/2017 Hora: 11:53 h					
Este (m): 489 310					
Norte (m): 9 021 922					
Altitud (m s.n.m.): 297					
Coordenadas UTM – WGS84 Zona: 18 L					
Descripción:	Pasto montado de aproximadamente dos años, cerca al futuro ducto de transporte de crudo del Lote 131 (plataforma San Alejandro 2X) en terrenos del caserío Ascención de Aguaytillo.				
Fotografía N° 34					
SUE-AGUAY 34					
Fecha: 01/06/2017 Hora: 12:38 h					
Este (m): 489 158					
Norte (m): 9 021 972					
Altitud (m s.n.m.): 282					
Coordenadas UTM – WGS84 Zona: 18 L					
Descripción:	Zona de purma de 6 años (bosque secundario), cerca al futuro ducto de transporte de crudo del Lote 131 (plataforma San Alejandro 2X) en terrenos del caserío Ascención de Aguaytillo.				



PERÚ

Ministerio
del Ambiente

Organismo de Evaluación y
Fiscalización Ambiental - OEFA



"Año del Buen Servicio al Ciudadano"

CASERÍO LOS ÁNGELES



PERÚ

Ministerio del Ambiente

Organismo de Evaluación y Fiscalización Ambiental - OEFA

Dirección de Evaluación

"Año del Buen Servicio al Ciudadano"

EVALUACIÓN AMBIENTAL TEMPRANA EN EL ÁREA DE INFLUENCIA DEL PROYECTO DE DESARROLLO E INSTALACIONES DE PRODUCCIÓN DEL LOTE 131, EN EL DISTRITO DE ALEXANDER VON HUMBOLDT, PROVINCIA DE PADRE ABAD, DEPARTAMENTO DE UCAYALI Y EN EL DISTRITO DE TOURNAVISTA, PROVINCIA DE PUERTO INCA, DEPARTAMENTO DE HUÁNUCO, DURANTE EL AÑO 2017.

CALIDAD DE SUELO

Distrito:	Tournavista	Provincia:	Puerto Inca	Departamento:	Huánuco
Fotografía N° 1					
SUE-LANG 16					
Fecha: 04/06/2017 Hora: 12:28 h					
Este (m): 491 802					
Norte (m): 9 015 077					
Altitud (m s.n.m.): 236					
Coordenadas UTM – WGS84 Zona: 18 L					
Descripción:	Zona de monte (bosque primario), cerca al futuro ducto de transporte de crudo del Lote 131 (plataforma San Alejandro 2X) en terrenos del caserío Los Ángeles.				
Fotografía N° 2					
SUE- LANG 15					
Fecha: 04/06/2017 Hora: 13:00 h					
Este (m): 491 944					
Norte (m): 9 015 152					
Altitud (m s.n.m.): 232					
Coordenadas UTM – WGS84 Zona: 18 L					
Descripción:	Zona de monte (bosque primario), cerca al futuro ducto de transporte de crudo del Lote 131 (plataforma San Alejandro 2X) en terrenos del caserío Los Ángeles.				



PERÚ

Ministerio del Ambiente

Organismo de Evaluación y Fiscalización Ambiental - OEFA



"Año del Buen Servicio al Ciudadano"

EVALUACIÓN AMBIENTAL TEMPRANA EN EL ÁREA DE INFLUENCIA DEL PROYECTO DE DESARROLLO E INSTALACIONES DE PRODUCCIÓN DEL LOTE 131, EN EL DISTRITO DE ALEXANDER VON HUMBOLDT, PROVINCIA DE PADRE ABAD, DEPARTAMENTO DE UCAYALI Y EN EL DISTRITO DE TOURNAVISTA, PROVINCIA DE PUERTO INCA, DEPARTAMENTO DE HUÁNUCO, DURANTE EL AÑO 2017.

CALIDAD DE SUELO

Distrito:	Tournavista	Provincia:	Puerto Inca	Departamento:	Huánuco
------------------	-------------	-------------------	-------------	----------------------	---------

Fotografía N° 3

SUE-LANG 12

Fecha: 05/06/2017
Hora: 10:43 h

Este (m): 491 557

Norte (m): 9 016 456

Altitud (m s.n.m.): 243

Coordenadas UTM –
WGS84 Zona: 18 L



Descripción: Zona de monte (bosque primario), cerca al futuro ducto de transporte de crudo del Lote 131 (plataforma San Alejandro 2X) en terrenos del caserío Los Ángeles.

Fotografía N° 4

SUE- LANG 11

Fecha: 05/06/2017
Hora: 11:12 h

Este (m): 491 388

Norte (m): 9 016 476

Altitud (m s.n.m.): 245

Coordenadas UTM –
WGS84 Zona: 18 L



Descripción: Zona de monte (bosque primario), cerca al futuro ducto de transporte de crudo del Lote 131 (plataforma San Alejandro 2X) en terrenos del caserío Los Ángeles.



PERÚ

Ministerio del Ambiente

Organismo de Evaluación y Fiscalización Ambiental - OEFA

Dirección de Evaluación

"Año del Buen Servicio al Ciudadano"

EVALUACIÓN AMBIENTAL TEMPRANA EN EL ÁREA DE INFLUENCIA DEL PROYECTO DE DESARROLLO E INSTALACIONES DE PRODUCCIÓN DEL LOTE 131, EN EL DISTRITO DE ALEXANDER VON HUMBOLDT, PROVINCIA DE PADRE ABAD, DEPARTAMENTO DE UCAYALI Y EN EL DISTRITO DE TOURNAVISTA, PROVINCIA DE PUERTO INCA, DEPARTAMENTO DE HUÁNUCO, DURANTE EL AÑO 2017.

CALIDAD DE SUELO

Distrito:	Tournavista	Provincia:	Puerto Inca	Departamento:	Huánuco
Fotografía N° 5					
SUE-LANG 10					
Fecha: 05/06/2017 Hora: 12:55 h					
Este (m): 491 331					
Norte (m): 9 016 713					
Altitud (m s.n.m.): 224					
Coordenadas UTM – WGS84 Zona: 18 L					
Descripción:	Zona agrícola (pastizal), cerca al futuro ducto de transporte de crudo del Lote 131 (plataforma San Alejandro 2X) en terrenos del caserío Los Ángeles.				
Fotografía N° 6					
SUE-LANG 9					
Fecha: 05/06/2017 Hora: 13:42 h					
Este (m): 491 204					
Norte (m): 9 016 666					
Altitud (m s.n.m.): 226					
Coordenadas UTM – WGS84 Zona: 18 L					
Descripción:	Zona de agrícola (pastizal), cerca al futuro ducto de transporte de crudo del Lote 131 (plataforma San Alejandro 2X) en terrenos del caserío Los Ángeles.				



PERÚ

Ministerio del Ambiente

Organismo de Evaluación y Fiscalización Ambiental - OEFA

Dirección de Estudios

Dirección de Estudios



"Año del Buen Servicio al Ciudadano"

EVALUACIÓN AMBIENTAL TEMPRANA EN EL ÁREA DE INFLUENCIA DEL PROYECTO DE DESARROLLO E INSTALACIONES DE PRODUCCIÓN DEL LOTE 131, EN EL DISTRITO DE ALEXANDER VON HUMBOLDT, PROVINCIA DE PADRE ABAD, DEPARTAMENTO DE UCAYALI Y EN EL DISTRITO DE TOURNAVISTA, PROVINCIA DE PUERTO INCA, DEPARTAMENTO DE HUÁNUCO, DURANTE EL AÑO 2017.

CALIDAD DE SUELO

Distrito:	Tournavista	Provincia:	Puerto Inca	Departamento:	Huánuco
------------------	-------------	-------------------	-------------	----------------------	---------

Fotografía N° 7
SUE-LANG 8
Fecha: 06/06/2017 Hora: 8:00 h
Este (m): 491 145
Norte (m): 9 017 460
Altitud (m s.n.m.): 259
Coordenadas UTM – WGS84 Zona: 18 L



Descripción:	Zona de monte (bosque primario), cerca al futuro ducto de transporte de crudo del Lote 131 (plataforma San Alejandro 2X) en terrenos del caserío Los Ángeles.
---------------------	---

Fotografía N° 8
SUE- LANG 7
Fecha: 06/06/2017 Hora: 9:12 h
Este (m): 490 881
Norte (m): 9 017 409
Altitud (m s.n.m.): 245
Coordenadas UTM – WGS84 Zona: 18 L



Descripción:	Zona de purma de 2 años aproximado (bosque secundario), cerca al futuro ducto de transporte de crudo del Lote 131 (plataforma San Alejandro 2X) en terrenos del caserío Los Ángeles.
---------------------	--



PERÚ

Ministerio del Ambiente

Organismo de Evaluación y Fiscalización Ambiental - OEFA

Dirección de Evaluación

"Año del Buen Servicio al Ciudadano"

EVALUACIÓN AMBIENTAL TEMPRANA EN EL ÁREA DE INFLUENCIA DEL PROYECTO DE DESARROLLO E INSTALACIONES DE PRODUCCIÓN DEL LOTE 131, EN EL DISTRITO DE ALEXANDER VON HUMBOLDT, PROVINCIA DE PADRE ABAD, DEPARTAMENTO DE UCAYALI Y EN EL DISTRITO DE TOURNAVISTA, PROVINCIA DE PUERTO INCA, DEPARTAMENTO DE HUÁNUCO, DURANTE EL AÑO 2017.

CALIDAD DE SUELO

Distrito:	Tournavista	Provincia:	Puerto Inca	Departamento:	Huánuco
Fotografía N° 9					
SUE-LANG 6					
Fecha: 06/06/2017 Hora: 10:00 h					
Este (m): 490 642					
Norte (m): 9 017 797					
Altitud (m s.n.m.): 242					
Coordenadas UTM – WGS84 Zona: 18 L					
Descripción:	Zona de monte (bosque primario), cerca al futuro ducto de transporte de crudo del Lote 131 (plataforma San Alejandro 2X) en terrenos del caserío Los Ángeles.				
Fotografía N° 10					
SUE-LANG 5					
Fecha: 06/06/2017 Hora: 10:35 h					
Este (m): 490 665					
Norte (m): 9 017 950					
Altitud (m s.n.m.): 270					
Coordenadas UTM – WGS84 Zona: 18 L					
Descripción:	Zona de monte (bosque primario), cerca al futuro ducto de transporte de crudo del Lote 131 (plataforma San Alejandro 2X) en terrenos del caserío Los Ángeles.				



PERÚ

Ministerio del Ambiente

Organismo de Evaluación y Fiscalización Ambiental - OEFA

Directorio de Evaluación

Directorio de Evaluación

"Año del Buen Servicio al Ciudadano"

EVALUACIÓN AMBIENTAL TEMPRANA EN EL ÁREA DE INFLUENCIA DEL PROYECTO DE DESARROLLO E INSTALACIONES DE PRODUCCIÓN DEL LOTE 131, EN EL DISTRITO DE ALEXANDER VON HUMBOLDT, PROVINCIA DE PADRE ABAD, DEPARTAMENTO DE UCAYALI Y EN EL DISTRITO DE TOURNAVISTA, PROVINCIA DE PUERTO INCA, DEPARTAMENTO DE HUÁNUCO, DURANTE EL AÑO 2017.

CALIDAD DE SUELO

Distrito:	Tournavista	Provincia:	Puerto Inca	Departamento:	Huánuco
------------------	-------------	-------------------	-------------	----------------------	---------

Fotografía N° 11
SUE-LANG 4

Fecha: 06/06/2017
Hora: 11:33 h

Este (m): 490 729

Norte (m): 9 018 201

Altitud (m s.n.m.): 256

Coordenadas UTM – WGS84 Zona: 18 L



Descripción: Zona de purma de 2 años aproximado (bosque secundario), cerca al futuro ducto de transporte de crudo del Lote 131 (plataforma San Alejandro 2X) en terrenos del caserío Los Ángeles.

Fotografía N° 12
SUE- LANG 3

Fecha: 06/06/2017
Hora: 12:14 h

Este (m): 490 869

Norte (m): 9 018 327

Altitud (m s.n.m.): 264

Coordenadas UTM – WGS84 Zona: 18 L



Descripción: Zona de agrícola (plátano y cacao), cerca al futuro ducto de transporte de crudo del Lote 131 (plataforma San Alejandro 2X) en terrenos del caserío Los Ángeles.



PERÚ

Ministerio del Ambiente

Organismo de Evaluación y Fiscalización Ambiental - OEFA

Dirección de Evaluación

"Año del Buen Servicio al Ciudadano"

EVALUACIÓN AMBIENTAL TEMPRANA EN EL ÁREA DE INFLUENCIA DEL PROYECTO DE DESARROLLO E INSTALACIONES DE PRODUCCIÓN DEL LOTE 131, EN EL DISTRITO DE ALEXANDER VON HUMBOLDT, PROVINCIA DE PADRE ABAD, DEPARTAMENTO DE UCAYALI Y EN EL DISTRITO DE TOURNAVISTA, PROVINCIA DE PUERTO INCA, DEPARTAMENTO DE HUÁNUCO, DURANTE EL AÑO 2017.

CALIDAD DE SUELO

Distrito:	Tournavista	Provincia:	Puerto Inca	Departamento:	Huánuco
Fotografía N° 13					
SUE-LANG 1					
Fecha: 06/06/2017 Hora: 15:05 h					
Este (m): 495 237					
Norte (m): 9 015 356					
Altitud (m s.n.m.): 202					
Coordenadas UTM – WGS84 Zona: 18 L					
Descripción:	Zona de agrícola (naranjas), cerca de la vía Basadre por donde se trasporta el crudo del Lote 131 (plataforma Los Ángeles 1X) en terrenos del caserío Los Ángeles.				
Fotografía N° 14					
SUE- LANG 2					
Fecha: 06/06/2017 Hora: 15:35 h					
Este (m): 495 379					
Norte (m): 9 015 369					
Altitud (m s.n.m.): 207					
Coordenadas UTM – WGS84 Zona: 18 L					
Descripción:	Zona de agrícola (naranjas), cerca de la vía Basadre por donde se trasporta el crudo del Lote 131 (plataforma Los Ángeles 1X) en terrenos del caserío Los Ángeles.				



PERÚ

Ministerio del Ambiente

Organismo de Evaluación y Fiscalización Ambiental - OEFA

Dirección de Evaluación

de Evaluación



"Año del Buen Servicio al Ciudadano"

EVALUACIÓN AMBIENTAL TEMPRANA EN EL ÁREA DE INFLUENCIA DEL PROYECTO DE DESARROLLO E INSTALACIONES DE PRODUCCIÓN DEL LOTE 131, EN EL DISTRITO DE ALEXANDER VON HUMBOLDT, PROVINCIA DE PADRE ABAD, DEPARTAMENTO DE UCAYALI Y EN EL DISTRITO DE TOURNAVISTA, PROVINCIA DE PUERTO INCA, DEPARTAMENTO DE HUÁNUCO, DURANTE EL AÑO 2017.					
CALIDAD DE SUELO					
Distrito:	Tournavista	Provincia:	Puerto Inca	Departamento:	Huánuco
Fotografía N° 15					
SUE-LANG 17					
Fecha: 06/06/2017 Hora: 16:57 h					
Este (m): 495 055					
Norte (m): 9 016 805					
Altitud (m s.n.m.): 206					
Coordenadas UTM – WGS84 Zona: 18 L		<p>Descripción: Zona de agrícola (pastizal), cerca de la vía Basadre por donde se trasporta el crudo del Lote 131 (plataforma Los Ángeles 1X) en terrenos del caserío Los Ángeles.</p>			
Fotografía N° 16					
SUE- LANG 18					
Fecha: 06/06/2017 Hora: 17:45 h					
Este (m): 490 076					
Norte (m): 9 017 233					
Altitud (m s.n.m.): 205					
Coordenadas UTM – WGS84 Zona: 18 L		<p>Descripción: Zona de agrícola (pastizal), cerca de la vía Basadre por donde se trasporta el crudo del Lote 131 (plataforma Los Ángeles 1X) en terrenos del caserío Los Ángeles.</p>			



PERÚ

Ministerio del Ambiente

Organismo de Evaluación y Fiscalización Ambiental - OEFA

Dirección de Evaluación

"Año del Buen Servicio al Ciudadano"

EVALUACIÓN AMBIENTAL TEMPRANA EN EL ÁREA DE INFLUENCIA DEL PROYECTO DE DESARROLLO E INSTALACIONES DE PRODUCCIÓN DEL LOTE 131, EN EL DISTRITO DE ALEXANDER VON HUMBOLDT, PROVINCIA DE PADRE ABAD, DEPARTAMENTO DE UCAYALI Y EN EL DISTRITO DE TOURNAVISTA, PROVINCIA DE PUERTO INCA, DEPARTAMENTO DE HUÁNUCO, DURANTE EL AÑO 2017.

CALIDAD DE SUELO

Distrito:	Tournavista	Provincia:	Puerto Inca	Departamento:	Huánuco
Fotografía N° 17					
SUE-LANG 13					
Fecha: 07/06/2017 Hora: 12:43 h					
Este (m): 491 494					
Norte (m): 9 015 818					
Altitud (m s.n.m.): 218					
Coordenadas UTM – WGS84 Zona: 18 L					
Descripción:	Zona de monte (bosque primario), cerca al futuro ducto de transporte de crudo del Lote 131 (plataforma San Alejandro 2X) en terrenos del caserío Los Ángeles, cerca de la plataforma Los Ángeles 3X.				
Fotografía N° 18					
SUE- LANG 14					
Fecha: 07/06/2017 Hora: 14:18 h					
Este (m): 491 740					
Norte (m): 9 015 955					
Altitud (m s.n.m.): 218					
Coordenadas UTM – WGS84 Zona: 18 L					
Descripción:	Zona de monte (bosque primario), cerca al futuro ducto de transporte de crudo del Lote 131 (plataforma San Alejandro 2X) en terrenos del caserío Los Ángeles, cerca de la plataforma Los Ángeles 3X.				



PERÚ

Ministerio del Ambiente

Organismo de Evaluación y Fiscalización Ambiental - OEFA

Dirección de Gestión

de Calidad

de Servicios

"Año del Buen Servicio al Ciudadano"

EVALUACIÓN AMBIENTAL TEMPRANA EN EL ÁREA DE INFLUENCIA DEL PROYECTO DE DESARROLLO E INSTALACIONES DE PRODUCCIÓN DEL LOTE 131, EN EL DISTRITO DE ALEXANDER VON HUMBOLDT, PROVINCIA DE PADRE ABAD, DEPARTAMENTO DE UCAYALI Y EN EL DISTRITO DE TOURNAVISTA, PROVINCIA DE PUERTO INCA, DEPARTAMENTO DE HUÁNUCO, DURANTE EL AÑO 2017.

CALIDAD DE SUELO

Distrito:	Tournavista	Provincia:	Puerto Inca	Departamento:	Huánuco
Fotografía N° 19					
SUE-LAP 1					
Fecha: 11/06/2017 Hora: 10:37 h					
Este (m): 494 708					
Norte (m): 9 016 000					
Altitud (m s.n.m.): 229					
Coordenadas UTM – WGS84 Zona: 18 L					
Descripción:	Zona de bosque reforestado protegido por el caserío Los Ángeles, a 400 m de vía Basadre, por donde se transporte el crudo producido en la plataforma Los Ángeles 1X.				
Fotografía N° 20					
SUE-LAP 2					
Fecha: 11/06/2017 Hora: 11:18 h					
Este (m): 494 723					
Norte (m): 9 016 163					
Altitud (m s.n.m.): 210					
Coordenadas UTM – WGS84 Zona: 18 L					
Descripción:	Zona de bosque reforestado protegido por el caserío Los Ángeles, a 400 m de vía Basadre, por donde se transporte el crudo producido en la plataforma Los Ángeles 1X.				



PERÚ

Ministerio del Ambiente

Organismo de Evaluación y Fiscalización Ambiental - OEFA

Directorio de EIA Sectorial

"Año del Buen Servicio al Ciudadano"

EVALUACIÓN AMBIENTAL TEMPRANA EN EL ÁREA DE INFLUENCIA DEL PROYECTO DE DESARROLLO E INSTALACIONES DE PRODUCCIÓN DEL LOTE 131, EN EL DISTRITO DE ALEXANDER VON HUMBOLDT, PROVINCIA DE PADRE ABAD, DEPARTAMENTO DE UCAYALI Y EN EL DISTRITO DE TOURNAVISTA, PROVINCIA DE PUERTO INCA, DEPARTAMENTO DE HUÁNUCO, DURANTE EL AÑO 2017.

CALIDAD DE SUELO

Distrito:	Tournavista	Provincia:	Puerto Inca	Departamento:	Huánuco
Fotografía N° 21					
SUE-LAP 3					
Fecha y hora: 11/06/2017 12:47 horas					
Este (m): 495 070					
Norte (m): 9 016 074					
Altitud (m.s.n.m.): 214					
Coordenadas UTM – WGS84 Zona: 18 L					
Descripción:	Zona de bosque reforestado protegido por el caserío Los Ángeles, a 400 m de vía Basadre, por donde se transporte el crudo producido en la plataforma Los Ángeles 1X.				
Fotografía N° 22					
SUE-LAP 4					
Fecha y hora: 11/06/2017 12:28 horas					
Este (m): 494 997					
Norte (m): 9 016 174					
Altitud (m.s.n.m.): 215					
Coordenadas UTM – WGS84 Zona: 18 L					
Descripción:	Zona de bosque reforestado protegido por el caserío Los Ángeles, a 400 m de vía Basadre, por donde se transporte el crudo producido en la plataforma Los Ángeles 1X.				



PERÚ

Ministerio
del Ambiente

Organismo de Evaluación y
Fiscalización Ambiental - OEFA

"Año del Buen Servicio al Ciudadano"

CENTRO POBLADO MACUYA



PERÚ

Ministerio del Ambiente

Organismo de Evaluación y Fiscalización Ambiental - OEFA

Dirección de Evaluación

"Año del Buen Servicio al Ciudadano"

EVALUACIÓN AMBIENTAL TEMPRANA EN EL ÁREA DE INFLUENCIA DEL PROYECTO DE DESARROLLO E INSTALACIONES DE PRODUCCIÓN DEL LOTE 131, EN EL DISTRITO DE ALEXANDER VON HUMBOLDT, PROVINCIA DE PADRE ABAD, DEPARTAMENTO DE UCAYALI Y EN EL DISTRITO DE TOURNAVISTA, PROVINCIA DE PUERTO INCA, DEPARTAMENTO DE HUÁNUCO, DURANTE EL AÑO 2017.

CALIDAD DE SUELO

Distrito:	Tournavista	Provincia:	Puerto Inca	Departamento:	Huánuco
Fotografía N° 1					
SUE-MACU 1					
Fecha: 08/06/2017 Hora: 10:29 h					
Este (m): 492 156					
Norte (m): 9 014 909					
Altitud (m s.n.m.): 219					
Coordenadas UTM – WGS84 Zona: 18 L					
Descripción:	Zona de suelo agrícola (pastizal), cerca al futuro ducto de transporte de crudo del Lote 131 (plataforma Los Ángeles 3X) en terrenos del centro poblado Macuya.				
Fotografía N° 2					
SUE- MACU 2					
Fecha: 08/06/2017 Hora: 10:58 h					
Este (m): 491 986					
Norte (m): 9 014 854					
Altitud (m s.n.m.): 241					
Coordenadas UTM – WGS84 Zona: 18 L					
Descripción:	Zona de monte (bosque primario), cerca al futuro ducto de transporte de crudo del Lote 131 (plataforma Los Ángeles 3X) en terrenos del centro poblado Macuya.				



PERÚ

Ministerio del Ambiente

Organismo de Evaluación y Fiscalización Ambiental - OEFA

Dirección Regional de Ucayali

Oficina de Asesoría Técnica

"Año del Buen Servicio al Ciudadano"

EVALUACIÓN AMBIENTAL TEMPRANA EN EL ÁREA DE INFLUENCIA DEL PROYECTO DE DESARROLLO E INSTALACIONES DE PRODUCCIÓN DEL LOTE 131, EN EL DISTRITO DE ALEXANDER VON HUMBOLDT, PROVINCIA DE PADRE ABAD, DEPARTAMENTO DE UCAYALI Y EN EL DISTRITO DE TOURNAVISTA, PROVINCIA DE PUERTO INCA, DEPARTAMENTO DE HUÁNUCO, DURANTE EL AÑO 2017.

CALIDAD DE SUELO

Distrito:	Tournavista	Provincia:	Puerto Inca	Departamento:	Huanuco
------------------	-------------	-------------------	-------------	----------------------	---------

Fotografía N° 3

SUE-MACU 3

Fecha: 08/06/2017
Hora: 11:44 h

Este (m): 492 128

Norte (m): 9 014 611

Altitud (m s.n.m.): 212

Coordenadas UTM – WGS84 Zona: 18 L



Descripción: Zona de purma (bosque secundario), cerca al futuro ducto de transporte de crudo del Lote 131 (plataforma Los Ángeles 3X) en terrenos del centro poblado Macuya.

Fotografía N° 4

SUE- MACU 4

Fecha: 08/06/2017
Hora: 12:09 h

Este (m): 491 980

Norte (m): 9 014 613

Altitud (m s.n.m.): 227

Coordenadas UTM – WGS84 Zona: 18 L



Descripción: Zona de purma (bosque secundario), cerca al futuro ducto de transporte de crudo del Lote 131 (plataforma Los Ángeles 3X) en terrenos del centro poblado Macuya.



PERÚ

Ministerio del Ambiente

Organismo de Evaluación y Fiscalización Ambiental - OEFA

Dirección de Evaluación

"Año del Buen Servicio al Ciudadano"

EVALUACIÓN AMBIENTAL TEMPRANA EN EL ÁREA DE INFLUENCIA DEL PROYECTO DE DESARROLLO E INSTALACIONES DE PRODUCCIÓN DEL LOTE 131, EN EL DISTRITO DE ALEXANDER VON HUMBOLDT, PROVINCIA DE PADRE ABAD, DEPARTAMENTO DE UCAYALI Y EN EL DISTRITO DE TOURNAVISTA, PROVINCIA DE PUERTO INCA, DEPARTAMENTO DE HUÁNUCO, DURANTE EL AÑO 2017.

CALIDAD DE SUELO

Distrito:	Tournavista	Provincia:	Puerto Inca	Departamento:	Huánuco
Fotografía N° 5					
SUE-MACU 5					
Fecha: 08/06/2017 Hora: 13:18 h					
Este (m): 492 001					
Norte (m): 9 014 239					
Altitud (m s.n.m.): 202					
Coordenadas UTM – WGS84 Zona: 18 L					
Descripción:	Zona de suelo agrícola (pastizal), al este de la plataforma Los Ángeles 3X, en terrenos del centro poblado Macuya.				
Fotografía N° 6					
SUE-MACU 6					
Fecha: 08/06/2017 Hora: 13:40 h					
Este (m): 491 882					
Norte (m): 9 014 390					
Altitud (m s.n.m.): 218					
Coordenadas UTM – WGS84 Zona: 18 L					
Descripción:	Zona de suelo agrícola (pastizal), al norte de la plataforma Los Ángeles 3X, en terrenos del centro poblado Macuya.				





PERÚ

Ministerio
del AmbienteOrganismo de Evaluación y
Fiscalización Ambiental - OEFA

"Año del Buen Servicio al Ciudadano"

EVALUACIÓN AMBIENTAL TEMPRANA EN EL ÁREA DE INFLUENCIA DEL PROYECTO DE DESARROLLO E INSTALACIONES DE PRODUCCIÓN DEL LOTE 131, EN EL DISTRITO DE ALEXANDER VON HUMBOLDT, PROVINCIA DE PADRE ABAD, DEPARTAMENTO DE UCAYALI Y EN EL DISTRITO DE TOURNAVISTA, PROVINCIA DE PUERTO INCA, DEPARTAMENTO DE HUÁNUCO, DURANTE EL AÑO 2017.

CALIDAD DE SUELO

Distrito:	Alexander von Humboldt	Provincia:	Padre Abad	Departamento:	Ucayali
Fotografía N° 7 SUE-MACU 7					
Fecha: 09/06/2017 Hora: 8:57 h					
Este (m): 492 085					
Norte (m): 9 014 097					
Altitud (m s.n.m.): 195					
Coordenadas UTM – WGS84 Zona: 18 L					
Descripción:	Zona de suelo agrícola (pastizal), al sur de la plataforma Los Ángeles 3X, en terrenos del centro poblado Macuya.				
Fotografía N° 8 SUE- MACU 8					
Fecha: 09/06/2017 Hora: 9:48 h					
Este (m): 492 065					
Norte (m): 9 013 625					
Altitud (m s.n.m.): 209					
Coordenadas UTM – WGS84 Zona: 18 L					
Descripción:	Zona de suelo agrícola (pastizal), al sur de la plataforma Los Ángeles 3X, próximo al ducto de transporte de crudo, en terrenos del centro poblado Macuya.				



PERÚ

Ministerio del Ambiente

Organismo de Evaluación y Fiscalización Ambiental - OEFA

Dirección de Evaluación

"Año del Buen Servicio al Ciudadano"

EVALUACIÓN AMBIENTAL TEMPRANA EN EL ÁREA DE INFLUENCIA DEL PROYECTO DE DESARROLLO E INSTALACIONES DE PRODUCCIÓN DEL LOTE 131, EN EL DISTRITO DE ALEXANDER VON HUMBOLDT, PROVINCIA DE PADRE ABAD, DEPARTAMENTO DE UCAYALI Y EN EL DISTRITO DE TOURNAVISTA, PROVINCIA DE PUERTO INCA, DEPARTAMENTO DE HUÁNUCO, DURANTE EL AÑO 2017.

CALIDAD DE SUELO

Distrito:	Alexander von Humboldt	Provincia:	Padre Abad	Departamento:	Ucayali
Fotografía N° 9					
SUE-MACU 9					
Fecha: 09/05/2017 Hora: 10:22 h					
Este (m): 492 478					
Norte (m): 9 013 886					
Altitud (m s.n.m.): 247					
Coordenadas UTM – WGS84 Zona: 18 L					
Descripción:	Zona de suelo agrícola (pastizal), próximo al futuro ducto de transporte de crudo de las plataformas San Alejandro a la vía Basadre, en terrenos del centro poblado Macuya.				
Fotografía N° 10					
SUE- MACU 10					
Fecha: 09/06/2017 Hora: 11:02 h					
Este (m): 492 825					
Norte (m): 9 014 031					
Altitud (m s.n.m.): 208					
Coordenadas UTM – WGS84 Zona: 18 L					
Descripción:	Zona de suelo agrícola (pastizal), próximo al futuro ducto de transporte de crudo de las plataformas San Alejandro a la vía Basadre, en terrenos del centro poblado Macuya.				



PERÚ

Ministerio del Ambiente

Organismo de Evaluación y Fiscalización Ambiental - OEFA



"Año del Buen Servicio al Ciudadano"

EVALUACIÓN AMBIENTAL TEMPRANA EN EL ÁREA DE INFLUENCIA DEL PROYECTO DE DESARROLLO E INSTALACIONES DE PRODUCCIÓN DEL LOTE 131, EN EL DISTRITO DE ALEXANDER VON HUMBOLDT, PROVINCIA DE PADRE ABAD, DEPARTAMENTO DE UCAYALI Y EN EL DISTRITO DE TOURNAVISTA, PROVINCIA DE PUERTO INCA, DEPARTAMENTO DE HUÁNUCO, DURANTE EL AÑO 2017.

CALIDAD DE SUELO

Distrito:	Tournavista	Provincia:	Puerto Inca	Departamento:	Huánuco
Fotografía N° 11					
SUE-MACU 11					
Fecha: 09/06/2017 Hora: 12:23 h					
Este (m): 493 461					
Norte (m): 9 014 019					
Altitud (m s.n.m.): 228					
Coordenadas UTM – WGS84 Zona: 18 L					
Descripción:	Zona de suelo agrícola (pastizal), próximo al futuro ducto de transporte de crudo de las plataformas San Alejandro a la vía Basadre, en terrenos del centro poblado Macuya.				
Fotografía N° 12					
SUE- MACU 12					
Fecha y hora: 09/06/2017 13:46 horas					
Este (m): 494 157					
Norte (m): 9 014 201					
Altitud (m s.n.m.): 221					
Coordenadas UTM – WGS84 Zona: 18 L					
Descripción:	Zona de suelo agrícola (pastizal), próximo al futuro ducto de transporte de crudo de las plataformas San Alejandro a la vía Basadre, en terrenos del centro poblado Macuya.				



PERÚ

Ministerio del Ambiente

Organismo de Evaluación y Fiscalización Ambiental - OEFA

Dirección de Evaluación

"Año del Buen Servicio al Ciudadano"

EVALUACIÓN AMBIENTAL TEMPRANA EN EL ÁREA DE INFLUENCIA DEL PROYECTO DE DESARROLLO E INSTALACIONES DE PRODUCCIÓN DEL LOTE 131, EN EL DISTRITO DE ALEXANDER VON HUMBOLDT, PROVINCIA DE PADRE ABAD, DEPARTAMENTO DE UCAYALI Y EN EL DISTRITO DE TOURNAVISTA, PROVINCIA DE PUERTO INCA, DEPARTAMENTO DE HUÁNUCO, DURANTE EL AÑO 2017.

CALIDAD DE SUELO

Distrito:	Tournavista	Provincia:	Puerto Inca	Departamento:	Huanuco
------------------	-------------	-------------------	-------------	----------------------	---------

Fotografía N° 13
SUE-MACU 13

Fecha: 09/06/2017
Hora: 14:53 h

Este (m): 494 778

Norte (m): 9 014 339

Altitud (m s.n.m.): 214

Coordenadas UTM – WGS84 Zona: 18 L



Descripción: Zona de suelo agrícola (pastizal), próximo al futuro ducto de transporte de crudo de las plataformas Los Ángeles 1X y 3X a la vía Basadre, en terrenos del centro poblado Macuya.

Fotografía N° 14
SUE- MACU 14

Fecha: 09/06/2017
Hora: 15:36 h

Este (m): 495 233

Norte (m): 9 014 374

Altitud (m s.n.m.): 211

Coordenadas UTM – WGS84 Zona: 18 L



Descripción: Zona de suelo agrícola (pastizal), próximo al futuro ducto de transporte de crudo de las plataformas San Alejandro a la vía Basadre, en terrenos del centro poblado Macuya.



PERÚ

Ministerio del Ambiente

Organismo de Evaluación y Fiscalización Ambiental - OEFA



"Año del Buen Servicio al Ciudadano"

EVALUACIÓN AMBIENTAL TEMPRANA EN EL ÁREA DE INFLUENCIA DEL PROYECTO DE DESARROLLO E INSTALACIONES DE PRODUCCIÓN DEL LOTE 131, EN EL DISTRITO DE ALEXANDER VON HUMBOLDT, PROVINCIA DE PADRE ABAD, DEPARTAMENTO DE UCAYALI Y EN EL DISTRITO DE TOURNAVISTA, PROVINCIA DE PUERTO INCA, DEPARTAMENTO DE HUÁNUCO, DURANTE EL AÑO 2017.

CALIDAD DE SUELO

Distrito:	Tournavista	Provincia:	Puerto Inca	Departamento:	Huanuco
------------------	-------------	-------------------	-------------	----------------------	---------

**Fotografía N° 15
SUE-MACU 15**

Fecha: 10/06/2017
Hora: 9:20 h

Este (m): 492 359

Norte (m): 9 013 094

Altitud (m s.n.m.): 239

Coordenadas UTM – WGS84 Zona: 18 L



Descripción: Zona de suelo agrícola (pastizal), a 300 m al sur de la plataforma Los Ángeles 1X, en terrenos del centro poblado Macuya.

**Fotografía N° 16
SUE- MACU 16**

Fecha: 10/06/2017
Hora: 10:12 h

Este (m): 492 802

Norte (m): 9 013 144

Altitud (m.s.n.m.): 233

Coordenadas UTM – WGS84 Zona: 18 L



Descripción: Zona de purma (bosque secundario), en la vía de transporte de crudo de la plataforma Los Ángeles 1X a la vía Basadre, en terrenos del centro poblado Macuya.



PERÚ

Ministerio del Ambiente

Organismo de Evaluación y Fiscalización Ambiental - OEFA

Dirección de Evaluación

"Año del Buen Servicio al Ciudadano"

EVALUACIÓN AMBIENTAL TEMPRANA EN EL ÁREA DE INFLUENCIA DEL PROYECTO DE DESARROLLO E INSTALACIONES DE PRODUCCIÓN DEL LOTE 131, EN EL DISTRITO DE ALEXANDER VON HUMBOLDT, PROVINCIA DE PADRE ABAD, DEPARTAMENTO DE UCAYALI Y EN EL DISTRITO DE TOURNAVISTA, PROVINCIA DE PUERTO INCA, DEPARTAMENTO DE HUÁNUCO, DURANTE EL AÑO 2017.

CALIDAD DE SUELO

Distrito:	Tournavista	Provincia:	Puerto Inca	Departamento:	Huánuco
Fotografía N° 17					
SUE-MACU 17					
Fecha: 10/06/2017 Hora: 10:47 h					
Este (m): 493 338					
Norte (m): 9 013 120					
Altitud (m s.n.m.): 237					
Coordenadas UTM – WGS84 Zona: 18 L					
Descripción:	Zona de monte (bosque primario), en la vía de transporte de crudo de la plataforma Los Ángeles 1X a la vía Basadre, en terrenos del centro poblado Macuya.				
Fotografía N° 18					
SUE-MACU 18					
Fecha: 10/06/2017 Hora: 11:38 h					
Este (m): 493 841					
Norte (m): 9 013 495					
Altitud (m s.n.m.): 235					
Coordenadas UTM – WGS84 Zona: 18 L					
Descripción:	Zona de suelo agrícola (pastizal), en la vía de transporte de crudo de la plataforma Los Ángeles 1X a la vía Basadre, en terrenos del centro poblado Macuya.				



PERÚ

Ministerio del Ambiente

Organismo de Evaluación y Fiscalización Ambiental - OEFA

Dirección de Evaluación



"Año del Buen Servicio al Ciudadano"

EVALUACIÓN AMBIENTAL TEMPRANA EN EL ÁREA DE INFLUENCIA DEL PROYECTO DE DESARROLLO E INSTALACIONES DE PRODUCCIÓN DEL LOTE 131, EN EL DISTRITO DE ALEXANDER VON HUMBOLDT, PROVINCIA DE PADRE ABAD, DEPARTAMENTO DE UCAYALI Y EN EL DISTRITO DE TOURNAVISTA, PROVINCIA DE PUERTO INCA, DEPARTAMENTO DE HUÁNUCO, DURANTE EL AÑO 2017.

CALIDAD DE SUELO

Distrito:	Tournavista	Provincia:	Puerto Inca	Departamento:	Huánuco
-----------	-------------	------------	-------------	---------------	---------

Fotografía N° 19
SUE-MACU 19

Fecha: 10/06/2017
Hora: 12:33 h

Este (m): 494 184

Norte (m): 9 013 467

Altitud (m s.n.m.): 249

Coordenadas UTM –
WGS84 Zona: 18 L



Descripción: Zona de suelo agrícola (cacao), en la vía de transporte de crudo de la plataforma Los Ángeles 1X a la vía Basadre, en terrenos del centro poblado Macuya.

Fotografía N° 20
SUE- MACU 20

Fecha: 10/06/2017
Hora 13:00 h

Este (m): 494 529

Norte (m): 9 013 198

Altitud (m s.n.m.): 249

Coordenadas UTM –
WGS84 Zona: 18 L



Descripción: Zona de purma (bosque secundario), en la vía de transporte de crudo de la plataforma Los Ángeles 1X a la vía Basadre, en terrenos del centro poblado Macuya.



PERÚ

Ministerio del Ambiente

Organismo de Evaluación y Fiscalización Ambiental - OEFA

Provincia de Huánuco

"Año del Buen Servicio al Ciudadano"

EVALUACIÓN AMBIENTAL TEMPRANA EN EL ÁREA DE INFLUENCIA DEL PROYECTO DE DESARROLLO E INSTALACIONES DE PRODUCCIÓN DEL LOTE 131, EN EL DISTRITO DE ALEXANDER VON HUMBOLDT, PROVINCIA DE PADRE ABAD, DEPARTAMENTO DE UCAYALI Y EN EL DISTRITO DE TOURNAVISTA, PROVINCIA DE PUERTO INCA, DEPARTAMENTO DE HUÁNUCO, DURANTE EL AÑO 2017.

CALIDAD DE SUELO

Distrito:	Tournavista	Provincia:	Puerto Inca	Departamento:	Huánuco
------------------	-------------	-------------------	-------------	----------------------	---------

Fotografía N° 21
SUE-MACU 21

Fecha y hora:
10/06/2017 13:48 horas

Este (m): 495 028

Norte (m): 9 013 008

Altitud (m s.n.m.): 252

Coordenadas UTM –
WGS84 Zona: 18 L



Descripción: Zona de purma (bosque secundario), en la vía de transporte de crudo de la plataforma Los Ángeles 1X a la vía Basadre, en terrenos del centro poblado Macuya.

Fotografía N° 22
SUE- MACU 22

Fecha: 10/06/2017
Hora: 14:25 h

Este (m): 495 374

Norte (m): 9 012 886

Altitud (m s.n.m.): 205

Coordenadas UTM –
WGS84 Zona: 18 L



Descripción: Zona de suelo agrícola (cacao), en la vía de transporte de crudo de la plataforma Los Ángeles 1X a la vía Basadre, en terrenos del centro poblado Macuya.



PERÚ

Ministerio
del Ambiente

Organismo de Evaluación y
Fiscalización Ambiental - OEFA

Ministerio de Vivienda,
Construcción y Saneamiento

"Año del Buen Servicio al Ciudadano"

CASERÍO PRIMAVERA



PERÚ

Ministerio del Ambiente



Organismo de Evaluación y Fiscalización Ambiental - OEFA

Dirección de Evaluación

"Año del Buen Servicio al Ciudadano"

EVALUACIÓN AMBIENTAL TEMPRANA EN EL ÁREA DE INFLUENCIA DEL PROYECTO DE DESARROLLO E INSTALACIONES DE PRODUCCIÓN DEL LOTE 131, EN EL DISTRITO DE ALEXANDER VON HUMBOLDT, PROVINCIA DE PADRE ABAD, DEPARTAMENTO DE UCAYALI Y EN EL DISTRITO DE TOURNAVISTA, PROVINCIA DE PUERTO INCA, DEPARTAMENTO DE HUÁNUCO, DURANTE EL AÑO 2017.

CALIDAD DE SUELO

Distrito:	Alexander von Humboldt	Provincia:	Padre Abad	Departamento:	Ucayali
Fotografía N° 1					
SUE-PRIM 3					
Fecha: 02/06/2017 Hora: 9:32 h					
Este (m): 491 904					
Norte (m): 9 019 090					
Altitud (m s.n.m.): 301					
Coordenadas UTM – WGS84 Zona: 18 L					
Descripción:	Zona de purma (bosque secundario), fuera del área de influencia del Lote 131, en terrenos del caserío Primavera				
Fotografía N° 2					
SUE- PRIM 4					
Fecha: 02/06/2017 hora: 10:40 h					
Este (m): 492 065					
Norte (m): 9 019 059					
Altitud (m s.n.m.): 289					
Coordenadas UTM – WGS84 Zona: 18 L					
Descripción:	Zona agrícola (cultivo de cacao, papaya y plátano), fuera del área de influencia del Lote 131, en terrenos del caserío Primavera				



PERÚ

Ministerio del Ambiente

Organismo de Evaluación y Fiscalización Ambiental - OEFA

División de Evaluación

Impacto Ambiental

"Año del Buen Servicio al Ciudadano"

EVALUACIÓN AMBIENTAL TEMPRANA EN EL ÁREA DE INFLUENCIA DEL PROYECTO DE DESARROLLO E INSTALACIONES DE PRODUCCIÓN DEL LOTE 131, EN EL DISTRITO DE ALEXANDER VON HUMBOLDT, PROVINCIA DE PADRE ABAD, DEPARTAMENTO DE UCAYALI Y EN EL DISTRITO DE TOURNAVISTA, PROVINCIA DE PUERTO INCA, DEPARTAMENTO DE HUÁNUCO, DURANTE EL AÑO 2017.

CALIDAD DE SUELO

Distrito:	Alexander von Humboldt	Provincia:	Padre Abad	Departamento:	Ucayali
------------------	------------------------	-------------------	------------	----------------------	---------

**Fotografía N° 3
SUE-PRIM 2**

Fecha: 02/06/2017
Hora: 12:57 h

Este (m): 493 443

Norte (m): 9 018 540

Altitud (m s.n.m.): 251

Coordenadas UTM –
WGS84 Zona: 18 L



Descripción: Zona de monte (bosque primario), a fuera del área de influencia del Lote 131, en terrenos del caserío Primavera.

**Fotografía N° 4
SUE- PRIM 1**

Fecha: 03/06/2017
Hora: 9:05 h

Este (m): 492 909

Norte (m): 9 018 836

Altitud (m s.n.m.): 275

Coordenadas UTM –
WGS84 Zona: 18 L



Descripción: Zona de purma (bosque secundario), fuera del área de influencia del Lote 131, en terrenos del caserío Primavera



PERÚ

Ministerio del Ambiente

Organismo de Evaluación y Fiscalización Ambiental - OEFA

Dirección de Evaluación

"Año del Buen Servicio al Ciudadano"

EVALUACIÓN AMBIENTAL TEMPRANA EN EL ÁREA DE INFLUENCIA DEL PROYECTO DE DESARROLLO E INSTALACIONES DE PRODUCCIÓN DEL LOTE 131, EN EL DISTRITO DE ALEXANDER VON HUMBOLDT, PROVINCIA DE PADRE ABAD, DEPARTAMENTO DE UCAYALI Y EN EL DISTRITO DE TOURNAVISTA, PROVINCIA DE PUERTO INCA, DEPARTAMENTO DE HUÁNUCO, DURANTE EL AÑO 2017.

CALIDAD DE SUELO

Distrito:	Alexander von Humboldt	Provincia:	Padre Abad	Departamento:	Ucayali
Fotografía N° 5					
SUE-PRIM 5					
Fecha: 03/06/2017 Hora: 9:05 h					
Este (m): 494 682					
Norte (m): 9 019 381					
Altitud (m s.n.m.): 226					
Coordenadas UTM – WGS84 Zona: 18 L					
Descripción:	Zona agrícola (pastizales), próximo a la vía Basadre por donde se traslada el crudo producido en la plataforma Los Angeles 1X del Lote 131.				
Fotografía N° 6					
SUE- PRIM 6					
Fecha: 03/06/2017 Hora: 11:36 h					
Este (m): 494 839					
Norte (m): 9 019 019					
Altitud (m s.n.m.): 228					
Coordenadas UTM – WGS84 Zona: 18 L					
Descripción:	Zona agrícola (pastizales), próximo a la vía Basadre por donde se traslada el crudo producido en la plataforma Los Ángeles 1X del Lote 131.				



PERÚ

Ministerio del Ambiente

Organismo de Evaluación y Fiscalización Ambiental - OEFA

División de Evaluación



"Año del Buen Servicio al Ciudadano"

EVALUACIÓN AMBIENTAL TEMPRANA EN EL ÁREA DE INFLUENCIA DEL PROYECTO DE DESARROLLO E INSTALACIONES DE PRODUCCIÓN DEL LOTE 131, EN EL DISTRITO DE ALEXANDER VON HUMBOLDT, PROVINCIA DE PADRE ABAD, DEPARTAMENTO DE UCAYALI Y EN EL DISTRITO DE TOURNAVISTA, PROVINCIA DE PUERTO INCA, DEPARTAMENTO DE HUÁNUCO, DURANTE EL AÑO 2017.

CALIDAD DE SUELO

Distrito:	Alexander von Humboldt	Provincia:	Padre Abad	Departamento:	Ucayali
Fotografía N° 7					
SUE-PRIM 7					
Fecha: 03/06/2017 Hora: 12:25 h					
Este (m): 494 920					
Norte (m): 9 018 941					
Altitud (m s.n.m.): 221					
Coordenadas UTM – WGS84 Zona: 18 L					
Descripción:	Zona de purma (bosque secundario), próximo a la vía Basadre por donde se traslada el crudo producido en la plataforma Los Ángeles 1X del Lote 131.				
Fotografía N° 8					
SUE- PRIM 8					
Fecha: 03/06/2017 hora: 13:16 h					
Este (m): 494 824					
Norte (m): 9 019 552					
Altitud (m s.n.m.): 216					
Coordenadas UTM – WGS84 Zona: 18 L					
Descripción:	Zona de purma (bosque secundario), próximo a la vía Basadre por donde se traslada el crudo producido en la plataforma Los Ángeles 1X del Lote 131.				