



PERÚ

Ministerio  
del Ambiente

Organismo de Evaluación y  
Fiscalización Ambiental - OEFA

"Año del Buen Servicio al Ciudadano"

## ANEXO A

# ACTORES INVOLUCRADOS



PERÚ

Ministerio  
del Ambiente

Organismo de Evaluación y  
Fiscalización Ambiental - OEFA

División de Evaluación

"Año del Buen Servicio al Ciudadano"

## ANEXO A1

# ACTAS Y LISTADO DE PARTICIPANTES DEL MAP



PERÚ

Ministerio  
del Ambiente

Organismo de Evaluación y  
Fiscalización Ambiental - OEFA

Dirección de Evaluación

"Año del Buen Servicio al Ciudadano"

# **COORDINACIÓN PREVIA CON LOS ACTORES INVOLUCRADOS, CONVOCATORIA E INSCRIPCIÓN EN LOS PROGRAMAS DE INDUCCIÓN**

NOTA:				REUNIÓN INTERNA			
				REUNIÓN EXTERNA			
FECHA:	<u>26-04/2017</u>	HORA INICIO:	<u>10:50 AM.</u>	HORA TÉRMINO:	<u>13:30.</u>	LUGAR:	<u>Santa Rosa de Oso.</u>
AGENDA Y DESARROLLO DE LA REUNIÓN							
- Reunión de coordinación previa para la realización del monitoreo ambiental participativo en el distrito de Cholón, provincia de Marañón y departamento de Huánuco.							

Nº	ACUERDOS
1.	Aceptación de Realización del Monitoreo Ambiental participativo (MAP) de los Caseríos; Santa Rosa de Oso, Cocalito y Crisneja (Bosblanco)
2.	Dejar las hojas de inscripción para la inducción y presentación del taller en cada Caserío.
3.	La difusión de las Etapas del MAP será hecha mediante papeletas ubicados en lugares apropiados en cada Caserío.
4.	El día 28 de Mayo se realizará la Inducción y taller de Presentación del Plan de Monitoreo "Propuesto" en Santa Rosa de Oso. a las 10:00 AM.
5.	Posterior a la fecha 28 de mayo, se realizará el MAP (Monitoreo Ambiental Participativo) con las personas designadas por las autoridades locales.
6.	
7.	
8.	

OBSERVACIONES
El Caserío Cocalito asistirá a la etapa de inducción y taller en el Caserío Santa Rosa de Oso
Debido a los conflictos existentes con los Caseríos Nueva Galilea (ollas) y Santillay se les dará la posibilidad de decidir si asistirán al Centro Poblado San Antonio de Padua ó al Caserío Santa Rosa de Oso.
Una de las dificultades para desarrollar las Reuniones concernientes al MAP es el traslado de la población al lugar designado (por la lejanía entre Caseríos)

*[Signature]*  
GAVINO. COCALITO  
44746724

Jhony Angel Rios Garcia  
*[Signature]*  
OEFA 05343747

*[Signature]*  
DNI 44639823  
Segundo Pimentel

Victor Chama Moscoso  
*[Signature]*  
OEFA 42129277

*[Signature]*  
DNI 47557303 Cocalito  
Romualdo Chinchano Mosquera

MARIA DEL PILAR GONZALEZ SANCHEZ  
*[Signature]*  
CE 00127302  
OEFA

*[Signature]*  
00995466

CASIMERA - Rio Blanco

Daniel Gonzalez FERNAL.

*[Signature]*  
  
H. Rodríguez Melgarejo  
TENIENTE GOBERNADOR  
DNI N° 338197

*[Signature]*  
  
Jairo JARAMA MARTINEZ  
AGENTE MUNICIPAL  
DNI N° 80672288



**Dirección de Evaluación**  
**Monitoreo Ambiental Participativo (MAP) en el distrito de Cholón, provincia de Maraón y departamento de Huánuco**

**Acta de Reunión**  
**Reunión de Coordinación previa**

Fecha **26-04-2017**

Página 1 de 4

**RELACIÓN DE PARTICIPANTES**

Nº	Apellidos y Nombres	Organización	DNI	Correo electrónico	Teléfono	Firma
1	PIMENTEL FLORES GAJINO	COCALITO	44746724		948078437	
2	Segundo Pimentel Flores	Cocalito	44639823		947237568	
3	Romualdo Chinchano M.	Cocalito	47552303		983168553	
4	Daniel Gonzales Ternal	Chincha <sup>Rio</sup> - Blanco	00995766		990440855	
5	Jorge Rodriguez M.	Santa Rosa de OS	33819756		062-813870	
6	Jairo Jara Martinez	SANTA ROSA D OSO	80672283		052-813870	
7						
8						
9						
10						

**RELACIÓN DE PARTICIPANTES**

N°	Apellidos y Nombres	Organización	DNI	Correo electrónico	Teléfono	Firma
11						
12						
13						
14						
15						
16						
17						
18						
19						
20						

NOTA:	REUNIÓN INTERNA	
	REUNIÓN EXTERNA	

FECHA:	27/04/2017	HORA INICIO:	10:45 A.M.	HORA TÉRMINO:	13:15	LUGAR:	San Antonio de Padua.
--------	------------	--------------	------------	---------------	-------	--------	-----------------------

**AGENDA Y DESARROLLO DE LA REUNIÓN**

- Reunión de coordinación previa para la realización del monitoreo ambiental participativo en el distrito de Cholón, provincia de Maraón y departamento de Huánuco.

El Local de Reunión: Auditorio de la Municipalidad de San Antonio de Padua  
"Centro Poblado."

**ACUERDOS**

1.	Aceptación de Realización del Monitoreo Ambiental participativo (MAP) de los Caseríos: Grayagril, Nueva Unión de Santa Ana, Nueva Unión de Agji Puerto Alegre y Chusquea además del Centro poblado San Antonio de Padua.
2.	Dejar las hojas de inscripción para la Inducción y Presentación del taller en Cada Caserío.
3.	El día 28 de mayo (en la tarde) se realizara la Inducción y Taller de presentación del Plan de Monitoreo Propuesto en el Centro Poblado San Antonio de Padua.
4.	Posterior a la fecha 28 de mayo se realizara las etapas posteriores del MAP con las personas designadas por las Autoridades Locales.
5.	La difusión de las Etapas correspondientes a la inducción y Presentación del taller, se llevara acabo mediante papeletas ubicadas en lugares visibles y adecuados en cada Caserío.

**OBSERVACIONES**

- Se solicitara el uso del proyector q'se encuentra en el Tambo del Caserío Santa Rosa de Oro.
- Se convocara a la población del Caserío Nueva Galilea a que Asista a la inducción y presentación del taller en el Centro Poblado San Antonio de Padua.
- Una de las dificultades para desarrollar las reuniones concernientes al MAP es el traslado de la población al lugar Propuesto. (sin embargo habrá un esfuerzo de las personas q' tengan interés asistir a dichas reuniones)

*[Signature]* 22507726

vicente Limas Segura me retire por una urgencia

CRISOLTA - Río Blanco.  
DANIEL GONZALEZ FEDUNA. 00995766.



*[Signature]*  
FRANCISCO PONCIANO A.  
D.N.P. 23092558



*[Signature]*  
JUAN BOUTISTA PIZAPO  
D.N.P. 15746926



*[Signature]*  
Anastas Eguizabal Murillo  
ALCALDE



*[Signature]*  
Fredy Huayaray Vidal  
N. D.N.I. 45966481



*[Signature]*  
Miguel Montano Rios  
D.N.I. 42112205

*[Signature]*  
JACOB MORILLO FELIX  
AGENTE MUNICIPAL  
D.N.I. Nº 01011104  
CASERIO NUEVA UNIÓN AJI

ASOCIACION DE PRODUCTORES AGROPECUARIOS  
DE LA CUSCA DE CHONTAYACU - CHOLÓN  
*[Signature]*  
Romulo Huayanay Valera  
FISCAL  
D.N.I. 41471837



*[Signature]*  
Eduardo Castillo  
D.N.I. Nº 01001214  
TENIENTE GOBERNADOR

*[Signature]*  
Belgoria Martines Rios  
42492863  
Tomerite  
Puerto Alegre



*[Signature]*  
Victor Chama Moscoso  
42129257. OEFA

*[Signature]*  
Jhonny A. Rios Garcia  
05347747  
OEFA

*[Signature]*  
Dña. Pilar Godínez Suárez  
002227302  
OEFA

*[Signature]*  
Rafael Domínguez  
San Antonio.  
16782069.

San Antonio de  
Pasco



Dirección de Evaluación  
Monitoreo Ambiental Participativo (MAP) en el distrito de Cholón, provincia de Marañón y departamento de Huánuco

Acta de Reunión  
Reunión de Coordinación previa

Fecha 26-04-2017



Página 1 de 4

RELACIÓN DE PARTICIPANTES

N°	Apellidos y Nombres	Organización	DNI	Correo electrónico	Teléfono	Firma
1	Ananías Eguizabal Murillo	San Antonio de P. M.C.P. Alcalde	23086440		945231479	[Firma]
2	Juan Bautista Pizarro	Caserío Rio Blanco Agente municipal	15746926			[Firma]
3	Miguel Montano Rios	Puerto Alegre Agente municipal	42112205			[Firma]
4	Rodrigo Montano Dominguez	Teniente encargado San Antonio	16782069			[Firma]
5	Jacob Morillo Feliz	M.A.D. A.I.S.	01011104			[Firma]
6	Daniel Gonzales Fernal	Teniente Gobernador Caserío Rio Blanco	00995766		990440855	[Firma]
7	Teniente gobernador Vicente Lomas Segura		22807426			[Firma]
8	Huayana Jauraza Danilo	Fiscal de la Asociación de San Pasco	41471837		965040201	[Firma]
9	Hicario Castillo Edison	teniente Gobernador	217891214			[Firma]
10	Huayana Vidal Fedy	Agente municipal	45966481		973818476	[Firma]

\*

RELACIÓN DE PARTICIPANTES

N°	Apellidos y Nombres	Organización	DNI	Correo electrónico	Teléfono	Firma
11	Pociano	Asesite v.v. Sta. Anita Francisco	230 92558 N/ILU		30042258	
12	Belisario Martínez Ríos	Teniente Puerto Alegre	42492865			
13						
14						
15						
16						
17						
18						
19						
20						



PERÚ

Ministerio  
del Ambiente

Organismo de Evaluación y  
Fiscalización Ambiental - OEFA

Dirección de Evaluación

"Año del Buen Servicio al Ciudadano"

# **REALIZACIÓN DE LA INDUCCIÓN Y DEL TALLER PARA LA PRESENTACIÓN DE LA PROPUESTA DEL PLAN DE MONITOREO AMBIENTAL PARTICIPATIVO**



Dirección de Evaluación  
Monitoreo Ambiental Participativo (MAP) en el distrito de Cholón,  
provincia de Marañón departamento de Huánuco

ACTA DE REUNIÓN  
Taller de inducción y presentación de la  
propuesta del plan del Monitoreo Ambiental  
Participativo (MAP)

Fecha 28/05/2017

Página 1 de 4

NOTA:	REUNIÓN INTERNA						
	REUNIÓN EXTERNA		X				
FECHA:	28.05.17	HORA INICIO:	10:00	HORA TÉRMINO:	12:50	LUGAR:	Santa Rosa de Oso

AGENDA Y DESARROLLO DE LA REUNIÓN

- Inducción para la realización del MAP de calidad de agua, sedimento, comunidades hidrobiológicas, suelo y ruido en el distrito de Cholón, provincia de Marañón, departamento de Huánuco.
- Taller de presentación de la propuesta del plan del MAP de calidad de agua, sedimento, comunidades hidrobiológicas, suelo y ruido en el distrito de Cholón, provincia de Marañón, departamento de Huánuco.


Nº	ACUERDOS
1.	SE LLEVÓ A CABO LA INDUCCION Y LA PRESENTACION DE PROPUESTA DEL PLAN DE TRABAJO CORRESPONDIENTE AL PRESENTE MAP, EN EL DISTRITO DE CHOLON PROVINCIA DE MARAÑON, DEPARTAMENTO DE HUÁNUCO.
2.	SE RESPONDIÓ A LAS PREGUNTAS E INQUIETUDES DE LOS POBLADORES ASISTENTES, EXPRESANDO SU CONFORTIDAD.
3.	LOS POBLADORES Y AUTORIDADES ASISTENTE ACEPTARON LA PROPUESTA DEL PLAN DE TRABAJO, EL CUAL INICIA SU EJECUCION EL DIA LUNES 29 DE MAYO DE 2017.
4.	
5.	
6.	
7.	


**OBSERVACIONES**


Sr. Juan M. FERNANDEZ FERNANDEZ, Solicito que la proxima taller se cuente con el profesional para capacitar en el tema de los mecanismos como interponer una denuncia ante la OEFA y cual es el procedimiento a seguir.


Sr. Fisher Rodriguez Herrera; Solicito que la OEFA interponga el los comunidades de Ucmabamba, San Vicente, Nuevo Progreso y San Jose. Para hacer estudio del impacto ambiental.


**FIRMAS**

  
OEFA.  
OSCAR CORTEZ N.

  
JUAN M. FERNANDEZ FERNANDEZ  
DNI Nº 45541850  
AGENTE MUNICIPAL - NUEVA ESPERANZA

  
Manuel Salinas Rodney.  
DNI. 42754657  
TENIENTE - G - San José'

  
JORI Salinas Arteaga  
DNI. 46946626  
AGENTE - M. San José'

  
Ronnel Salinas R.  
DNI 45773673.  
Teniente San Vicente

**FIRMAS**



*[Handwritten signature]*

40994543

*[Handwritten signature]* teniente  
44 746 724



*[Handwritten signature]*



DNI No 93320414




*[Handwritten signature]*  
Jairo JARA MARTINEZ  
AGENTE MUNICIPAL  
DNI N° 80872283



*[Handwritten signature]*  
H. Rodríguez Melgarejo  
TENIENTE GOBERNADOR  
DNI N° 33819758

Edilberto Soto Bartola  
230 866 34  
*[Handwritten signature]*



NOTA:				REUNIÓN INTERNA	
				REUNIÓN EXTERNA	X
FECHA:	28.05.17	HORA INICIO:	14:30	HORA TÉRMINO:	17:00
				LUGAR:	San Antonio de Padua
AGENDA Y DESARROLLO DE LA REUNIÓN					
<ul style="list-style-type: none"> <li>Inducción para la realización del MAP de calidad de agua, sedimento, comunidades hidrobiológicas, suelo y ruido en el distrito de Cholón, provincia de Marañón, departamento de Huánuco.</li> <li>Taller de presentación de la propuesta del plan del MAP de calidad de agua, sedimento, comunidades hidrobiológicas, suelo y ruido en el distrito de Cholón, provincia de Marañón, departamento de Huánuco.</li> </ul>					

Nº	ACUERDOS
1.	SE LLEVO A CABO LA INDUCCION Y LA PRESENTACION DE LA PROPUESTA DEL PLAN DE TRABAJO CORRESPONDIENTE AL PRESENTE MAP, EN EL DISTRITO DE CHOLON PROVINCIA DE MARAÑON, DEPARTAMENTO DE HUÁNUCO.
2.	SE DIÓ RESPUESTA A LAS PREGUNTAS E INQUIETUDES DE LOS POBLADORES QUE ASISTIERON AL TALLER, AL FINAL DE LA REUNION EXPRESARON SU CONFORMIDAD.
3.	LOS POBLADORES Y AUTORIDADES ASISTENTES ACEPTARON LA PROPUESTA DEL PLAN DE TRABAJO, EL CUAL INICIA SU EJECUCION EL DIA LUNES 29 DE MAYO DE 2017.
4.	
5.	
6.	
7.	

**OBSERVACIONES**

**FIRMAS**



*[Handwritten Signature]*  
Anamias Eguizabal Murillo  
ALCALDE

*[Handwritten Signature]*  
JACOB MORILLO FELIX  
AGENTE MUNICIPAL  
DNI N° 01011104  
CASERIO NUEVA UNIÓN AJI



*[Handwritten Signature]*  
Abner J. Jara Eguizabal  
DNI: 41822268  
ITE-608-SAP.



*[Handwritten Signature]*  
Abner J. Jara Eguizabal  
DNI: 41822268  
ITE-608-SAP.

*[Handwritten Signature]*  
OEFA-OSCAR C.






*[Handwritten Signature]*  
DANIEL GONZALEZ F.  
00995766

FIRMAS

*Sanf*  
Belizario Martínez Gios  
teniente  
42492865

--

RELACIÓN DE PARTICIPANTES

N°	Apellidos y Nombres	Localidad	DNI	Correo electrónico	Teléfono	Firma
1	ALVARADO BENITES MATEO	Cocalifo	23093675			
2	ATERO MELGAREJO NICODEMO					
3	CAMPOS LAZARO CLAUDIO					
4	CURO MOSQUERA YULANDRO					
5	DOMINGUEZ PANTOJA ZEIDA					
6	DOMINGUEZ VALDEZ DAVID MIGUEL					
7	JARA MARTINEZ JAIRO	Santa Rosa	80672283			
8	JARA MARTINEZ MARLITH	Santa Rosa.	46495575			
9	JARA MARTINEZ YOAN ROGER					
10	MARTINEZ CARHUANIRA AMANCIO					



**Dirección de Evaluación**  
**Monitoreo Ambiental Participativo (MAP) en el distrito de Cholón, provincia de Marañón, departamento de Huánuco**

**Lista de asistencia**  
**TALLER DE INDUCCIÓN Y PRESENTACIÓN DE LA PROPUESTA DEL MAP**

Fecha	28-05-2017
Lugar	Santa Rosa de Oso
Página 2 de 6	

**RELACIÓN DE PARTICIPANTES**

N°	Apellidos y Nombres	Localidad	DNI	Correo electrónico	Teléfono	Firma
11	MARTINEZ SALINAS NERY GODOF					
12	MARTINEZ SALINAS PEDRO					
13	MORALES HERRERA MARQUITA	Cocalito	46532537			
14	MUÑOZ ESTRADA OBLITAS					
15	OLORTEGUI MASLUCAN JAVIER	Cocalito	11994543			
16	PIMENTEL AGUIRRE MAXIMO URBANO	Santa Rosa	43537111			
17	PIMENTEL FLORES GAVINO	Cocalito	44746724			
18	PIMENTEL FLORES NABOR	Cocalito	80532667			
19	PIMENTEL FLORES SEGUNDO	Cocalito	44634823			
20	PIMENTEL FLORES YERSON	Cocalito	41897422			

Lista de asistencia  
TALLER DE INDUCCIÓN Y PRESENTACIÓN DE LA PROPUESTA DEL MAP

RELACIÓN DE PARTICIPANTES

Nº	Apellidos y Nombres	Localidad	DNI	Correo electrónico	Teléfono	Firma
21	PIMENTEL VILLANUEVA IMNA	Gcalifo	<del>4073305</del> 40730005			
22	REYNOSO BUENO TEDY					
23	REYNOSO PRINCIPE VALENCIA	Santa Rosa	23086264			
24	RIVERA BRANDAN BRAULIO					
25	RODRIGUEZ ATERO GERMAN					
26	RODRIGUEZ GANTO JOVITA					
27	RODRIGUEZ HERRERA WILMER	Santa Rosa	43949213			
28	RODRIGUEZ MARTINEZ LUIS ANGEL					
29	RODRIGUEZ MELGAREJO JORGE HERMOGENES	Santa Rosa	33819756			
30	RODRIGUEZ MELGAREJO ROMER WILSON					



Dirección de Evaluación  
Monitoreo Ambiental Participativo (MAP) en el distrito de Cholón, provincia de Marañón, departamento de Huánuco

Lista de asistencia  
TALLER DE INDUCCIÓN Y PRESENTACIÓN DE LA PROPUESTA DEL MAP

Fecha 28-05-2017

Lugar Santa Rosa de Oso

Página 4 de 6

RELACIÓN DE PARTICIPANTES

N°	Apellidos y Nombres	Localidad	DNI	Correo electrónico	Teléfono	Firma
31	SIXE SALINAS LUCIO					
32	TARAZONA VIGO YOLIÑO					
33	TORRES MENDOZA WILSON					
34	ZEVALLOS RODRIGUEZ ALBINA					
35	ZEVALLOS RODRIGUEZ JULIO CESAR					
36	TINTA SILCA YECIL					
37	Armando Romirz Villanva	Albafo.	23086694			
38	Gilberto Ferrudoz Pareda	Santa Rosa Oso	23080573			
39	Lazaro Chuquino Nemias	Santillan	47554075			
40	RODRIGUEZ HERERA FISHER	San Jacinto	43320414		989110511	



**Dirección de Evaluación**  
**Monitoreo Ambiental Participativo (MAP) en el distrito de Cholon, provincia de Marañón, departamento de Huánuco**

**Lista de asistencia**  
**TALLER DE INDUCCIÓN Y PRESENTACIÓN DE LA PROPUESTA DEL MAP**

Fecha 28-05-2017

Lugar Santa Rosa de Oso

**RELACIÓN DE PARTICIPANTES**

N°	Apellidos y Nombres	Localidad	DNI	Correo electrónico	Teléfono	Firma
51	Helmeses Gisca, Gregorio	Santillán	01009486	-	-	
52	Maia Eva Leán Laureano	Santillán	01009238	-	-	
53	MAYDANA NORABUENA TORI	Santillán	01140323	-	-	
54	Reguero Salva Esperanza R. S.	Santa Rosa	23086302	-	-	
55	Izquierdo Prieta, Elizabeth	Nueva Galilea	42424681	-	-	
56	Masueño Vargas, Andrea	Santa Rosa	23086086	-	9481372059	
57	Rosario Fdez, Gilbert	Santa Rosa	23088573	-	-	
58	Lopez Chinchero, Dalwin	Santillán	23085461	-	-	
59	Lalasa Chugquina, Nemas	Santillán	47554075	-	-	
60	Vesa Vilca, Andralia	Santillán	23085680	-	-	

61 JUAN H. FERRER FERNANDEZ NUEVA GALILEA 961021569  
 45841850  
 62 Melanis Rodriguez Ramos Nuevo progreso 80284811

Juanfer@gmail.com 961021569



**Dirección de Evaluación**  
**Monitoreo Ambiental Participativo (MAP) en el distrito de Cholón, provincia de Marañón, departamento de Huánuco**

**Lista de asistencia**  
**TALLER DE INDUCCIÓN Y PRESENTACIÓN DE LA PROPUESTA DEL MAP**

Fecha	28-05-2017
Lugar	Santa Rosa de Oso
Página 5 de 6	

**RELACIÓN DE PARTICIPANTES**

Nº	Apellidos y Nombres	Localidad	DNI	Correo electrónico	Teléfono	Firma
41	Edilberto Soto Bartolo	Ajenjo	23086634			
42	Joel Salinas Arteaga	San Joro	46946626			
43	Manuel Salinas Rodriguez	San Joro	42754657			
44	Manuel Rodriguez Pizarro	Nuevo Progreso	80287877			
45	Martinez Honorio Marisol	Santa Rosa de oso	43527334			
46	Martinez Honorio Rocio	Santa Rosa de oso	47502261			
47	Carhuavita padilla Alfredo	Santa Rosa de oso	22491533			
48	Honorio Matos Petronila	Santa Rosa de oso	23086216			
49	Maslucan Orlortegui Flor	Santa Rosa de oso	76697435			
50	Navarro Fina	C-calcj	60125374			

Talles Pimentel  
 vez

Lista de asistencia  
TALLER DE INDUCCIÓN Y PRESENTACIÓN DE LA PROPUESTA DEL MAP

Fecha	28-05-2017
Lugar	Santa Rosa de Oso
Página 6 de 6	

RELACIÓN DE PARTICIPANTES

N°	Apellidos y Nombres	Localidad	DNI	Correo electrónico	Teléfono	Firma
51	Sabido Rodríguez Romel	San Vicente	45773673			
52	Morales Herrera Erelia	Cocalifo	76570777			
53	Eleodoro Juegum Quino	Santa Rosa	23080601			
54	Tovariza Viga, Seguntin	Santa Rosa	47710463			
55	Melgarejo Jaquira Marian	Santa Rosa	48277179			
56	Mastacan Mejia, Rosa M <sup>ca</sup>	Santibon	25613707 68			
57	Rodriguez Lopez, Yeni	Santibon	75962270			
58	Tovariza Viga, Melinaida	Santa Rosa	7233431			
59	Rodriguez Horacio Michel	Santa Rosa	48076098			
60	Jova Villacideña, Evos	Santibon	23086083			



Dirección de Evaluación  
Monitoreo Ambiental Participativo (MAP) en el distrito de Cholón, provincia de Marañón, departamento de Huánuco

Lista de asistencia  
TALLER DE INDUCCIÓN Y PRESENTACIÓN DE LA PROPUESTA DEL MAP

Fecha	28-05-2017
Lugar	Santa Rosa de Oso

Página 5 de 6

RELACIÓN DE PARTICIPANTES

Nº	Apellidos y Nombres	Localidad	DNI	Correo electrónico	Teléfono	Firma
41						
42						
43						
44						
45						
46						
47						
48						
49						
50						



Dirección de Evaluación  
Monitoreo Ambiental Participativo (MAP) en el distrito de Cholón, provincia de Marañón, departamento de Huánuco

Listado de asistencia  
TALLER DE INDUCCIÓN Y PRESENTACIÓN DE LA PROPUESTA DEL MAP

Fecha 28-05-2017  
Lugar San Antonio de Padua

RELACIÓN DE PARTICIPANTES

N°	Apellidos y Nombres	Localidad	DNI	Correo electrónico	Teléfono	Firma
11	CANTARO ILDEFONSO SANTA BERNALDINA					
12	CARRERA DOMINGUEZ PURIFICACIÓN					
13	CARRERA TARAZONA HALLEN MICHAEL					
14	CHAVEZ LLAGAS FAUSTINO					
15	CORREA FLORENCIO GREGORIO HERMENEZ					
16	EGUIZABAL MURILLO ANANIAS	San Antonio de Padua	23086440		945231479	
17	ESPINOZA PINEDO ANGELICA					
18	FLORES JULCA ENRIQUE FERNANDO					
19	GONZALES FERNAL DANIEL ANTONI	Ri Blanco,	00991766		990440855	
20	HILARIO CASTILLO EDISON					



Dirección de Evaluación  
Monitoreo Ambiental Participativo (MAP) en el distrito de Cholón, provincia de Marañón, departamento de Huánuco

Listado de asistencia  
TALLER DE INDUCCIÓN Y PRESENTACIÓN DE LA PROPUESTA DEL MAP

Fecha 28-05-2017  
Lugar San Antonio de Padua  
Página 1 de 8

RELACIÓN DE PARTICIPANTES

N°	Apellidos y Nombres	Localidad	DNI	Correo electrónico	Teléfono	Firma
1	AGURTO MASLUCAN CARLOS SAMIR					
2	AGURTO MASLUCAN MARLON DUSTIN					
3	AGURTO ROJAS ALEJANDRO					
4	ATERO HURTADO MAURO ANTONIO	Nueva Galicia	83086839	-	-	
5	ATERO SALINAS EDGAR ANGEL					
6	BAUTISTA PIZARRO JUAN ELEUTERIO	Pk Blanco	15746926			
7	BENANCIO CAMPOS JHONATAN					
8	CAMPOS ESPINOZA ELTON					
9	CAMPOS VEGA HUGO	Nueva Uki	42112212			
10	CAMPOS VEGA JUANITO ARTURO					

**Listado de asistencia**  
**TALLER DE INDUCCIÓN Y PRESENTACIÓN DE LA PROPUESTA DEL MAP**

Fecha	28-05-2017
Lugar	San Antonio de Padua
Página 3 de 8	

**RELACIÓN DE PARTICIPANTES**

N°	Apellidos y Nombres	Localidad	DNI	Correo electrónico	Teléfono	Firma
21	HUAYANAY VALVERDE ROMULO					
22	<del>IZQUIERDO PRINCIPE ELIZABETH SANTA</del>					
23	JARA EGUIZABAL ABNER JEHU	San Antonio	41822268			
24	JARAMILLO GAMARRA NASARIO OLIMPIO					
25	JARAMILLO MARCHINO MAXIMILIANO					
26	JIMENEZ SIFUENTES MAGALY LOLA					
27	LANFRANCO HUAYANAY MOISES					
28	LAZARO CHUQUINO VERONICA BEATRIZ					
29	<del>LEON LAURIANO MARIA EVA</del>					
30	LIMAS SILVA WINIGNER	NUEVA GALILEA	46959812			




Sr

**Listado de asistencia**  
**TALLER DE INDUCCIÓN Y PRESENTACIÓN DE LA PROPUESTA DEL MAP**

Fecha 28-05-2017

Lugar San Antonio de Padua

**RELACIÓN DE PARTICIPANTES**

N°	Apellidos y Nombres	Localidad	DNI	Correo electrónico	Teléfono	Firma
31	LOPEZ CHINCHANO DAMIANO					
32	LÓPEZ VEGA PAUL					
33	<del>MASLUCAN MEJIA ROSA MARIA</del>					
34	MELGAREJO MALLA ISAU					
35	MONTAÑEZ CALONGE EPIFANIO					
36	MORALES MERINO ESTANISLAO AMADO	Nueva Unión AS Localidad	23096480			
37	MORILLO FELIX JACOB	N. Unión A.T	02011104			
38	MUÑOZ ESTRADA DOMINGO SELGIO					
39	MUÑOZ ESTRADA EMERSON ILONI	P.O. A.T	48628235			
40	MUÑOZ PRINCIPE CRISANTO DARIO					

Listado de asistencia  
TALLER DE INDUCCIÓN Y PRESENTACIÓN DE LA PROPUESTA DEL MAP

Fecha	28-05-2017
Lugar	San Antonio de Padua
Página 6 de 8	

RELACIÓN DE PARTICIPANTES

N°	Apellidos y Nombres	Localidad	DNI	Correo electrónico	Teléfono	Firma
51	VEGA-VILGA-ANATOLIA					
52	VELASQUEZ ESPINOZA LORENZO					
53	CAMAS VILCA, PRISCILA	San Antonio de Padua	23094177	priscila245@gmail.com	982803674	
54	QUISPE RAMOS, FRANCISCO	San Antonio de Padua	10622697			
55	SANTISTEBAN ROSAS, ANTONIO	San Antonio de Padua	23086583			
56	MEDINA DOMINGUEZ, PAULINA	San Antonio	80325834			
57	SIFUENTES CALDAS, MARCA	"	01488629			
58	CAMAS PAULINA, FENICIA	"	43610583			
59	Josue Jara eguizabal	San Antonio	47064890			
60	Ab Manfred Johann Astete	"	46227972	alyohann@hotmail.com	945400264	



Dirección de Evaluación  
Monitoreo Ambiental Participativo (MAP) en el distrito de Cholón, provincia de Marañón, departamento de Huánuco

Listado de asistencia  
TALLER DE INDUCCIÓN Y PRESENTACIÓN DE LA PROPUESTA DEL MAP

Fecha 28-05-2017  
Lugar San Antonio de Padua  
Página 5 de 8

RELACIÓN DE PARTICIPANTES

N°	Apellidos y Nombres	Localidad	DNI	Correo electrónico	Teléfono	Firma
41	OLIVAS AGUIRRE FELIX MAXIMILIANO	San Antonio	01014463		904229439	
42	RODRIGUEZ LOPEZ YENI DEDANIA					
43	RODRIGUEZ URBANO JORGE	San Antonio	02188630			
44	RODRIGUEZ VEGA CAMILO					
45	RODRIGUEZ VEGA MANUEL	N.V. Ají	47076570			
46	RODRIGUEZ VEGA PASCUAL					
47	RODRIGUEZ VEGA SEGUNDO SURPICIO					
48	ROJAS LIÑAN HAMILTON FERNANDO	San Antonio de Padua	23083312			
49	SANTISTEBAN PICON WALTER					
50	VALDIVIESO LOPEZ SILES					

Listado de asistencia  
TALLER DE INDUCCIÓN Y PRESENTACIÓN DE LA PROPUESTA DEL MAP


Fecha	28-05-2017
Lugar	San Antonio de Padua
Página 7 de 8	

RELACIÓN DE PARTICIPANTES

Nº	Apellidos y Nombres	Localidad	DNI	Correo electrónico	Teléfono	Firma
61	Santisteban Alvarado, Néstor	San Antonio	48353942			
	Espinoza Mastucari, Serapia	Nueva Galilea	23086563			
	Jaramila Garmara, Nayara Olimpia	N. U. AIT	23099621			
	Morales Roldan, Flavia	N. U. AIT	47869657			
	Silva Espada, Isaias	"	80158202			
	Ortiz Ten Olartequi Silva, César Manuel	San Antonio	32487064			
	Egoizabal Urbib, Ivonecia	"	01009293			
	Susana Mandanadanga v. U. AIT	"	76088376			
	Herrera Cariasca, Lucia	San Antonio	46654228			
	Picón Mendoza, Carmen	N. U. AIT	23086055			








Lugar	Santa Rosa de Oso
-------	-------------------

RELACIÓN DE INSCRITOS						
Nº	Apellidos y Nombres	Organización	DNI	Correo electrónico	Teléfono	Firma
1	Jara Martínez Jairo		80672283			
2	Saxe Salinas Lucio		23 086 865			
3	Martínez carhuanira Amancio		23 086 066			
4	Campos Lazara claudio		4826 4791			
5	Jara Martínez Roger		80 324857			
6	Jara Martínez Marlith		46495575			
7	Olortegui Maslucan Javier		43537141			
8	Rodríguez Melgareja Remer		23 086 773			
9	Rodríguez Herrera wolmer					
10	Yoline Tarazona Vigo		77099179			

RELACIÓN DE INSCRITOS

N°	Apellidos y Nombres	Organización	DNI	Correo electrónico	Teléfono	Firma
11	Martínez Salinas Pedro		40747515			
12	Reynoso Bueno Tedy					
13	Rodríguez Martínez Angel		45265101			
14	Martínez Salinas Godof		46616251			
15	Rodríguez Melgarejo Jorge		33819756			
16	Rodríguez Atero German		23086254			
17	Muñoz Estrada Oblitos		48730603			
18	Atero Melgarejo Nicodemo		43083274			
19	Reynoso Prinsipe Valencia		23086264			
20						
21						

Lugar	CASERIO: CRISNEJA - RIO BLANCO.
-------	---------------------------------

RELACIÓN DE INSCRITOS						
N°	Apellidos y Nombres	Organización	DNI	Correo electrónico	Teléfono	Firma
1	BAUTISTA PIZARRO JUAN ELEUTERIO	AGENTE MUNICIPAL CASERIO: CRISNEJA - RIO BLANCO	15746926			
2	FLORES JULCA ENRIQUE FERNANDO		80469642			
3	DANIEL ANTONI GONZALES FERNANDEZ	TENIENTE GOBERNADOR C.A.S. CRISNEJA - RIO BLANCO				
4	VALDIVIESO LOPEZ SILES	CASERIO: CRISNEJA - RIO BLANCO	23084981			
5	BENANCIO CARPOS JHONATAN	CASERIO: CRISNEJA - RIO BLANCO	70703440			
6	CANPOS VEGA ARTURO	CASERIO: CRISNEJA - RIO BLANCO	42562281			
7						
8						
9						
10						

**RELACIÓN DE INSCRITOS**

N°	Apellidos y Nombres	Organización	DNI	Correo electrónico	Teléfono	Firma
11						
12						
13						
14						
15						
16						
17						
18						
19						
20						
21						

*HuayagUIL*

RELACIÓN DE INSCRITOS

N°	Apellidos y Nombres	Organización	DNI	Correo electrónico	Teléfono	Firma
11	<i>ESPINOZA VELASQUEZ LORINZO</i>	<i>HUAYAGUIL</i>	<i>22507740</i>			<i>[Firma]</i>
12	<i>HUAYANAY VAIVERDE ROMULO</i>	<i>HUAYAGUIL</i>	<i>41471837</i>	<i>huayanayvaiverde@zetain</i>	<i>H965040201</i>	<i>[Firma]</i>
13	<i>MEJGAREJO MALLA ISAU</i>	<i>HUAYAGUIL</i>	<i>71392276</i>			<i>[Firma]</i>
14	<i>HILARIO CASTILLO EDISON</i>	<i>HUAYAGUIL</i>	<i>41891214</i>			<i>[Firma]</i>
15						
16						
17						
18						
19						
20						
21						


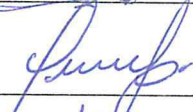



*[Stamp: RECEPCIONADO]*  
*[Stamp: 10 05/17]*  
*[Stamp: 02]*  
*[Firma]*

Lugar	
-------	--

RELACIÓN DE INSCRITOS						
N°	Apellidos y Nombres	Organización	DNI	Correo electrónico	Teléfono	Firma
1						
2						
3						
4						
5						
6						
7						
8						
9						
10						

*San Antonio de Padua*

RELACIÓN DE INSCRITOS

N°	Apellidos y Nombres	Organización	DNI	Correo electrónico	Teléfono	Firma
33	<i>Olivas Aguirre, Félix Maximiliano</i>		<i>01084463</i>	<i>-</i>	<i>944229480</i>	
34	<i>Eguizabal Murillo Ananias</i>		<i>23086440</i>		<i>945231479</i>	
35	<i>Jara Eguizabal Abner Jehú</i>		<i>41822268</i>		<i>982445617</i>	
36	<i>Rojas Liñan Hamilton Fernando</i>		<i>23083312</i>			
37	<i>Rodríguez Urbano Jorge</i>		<i>01188630</i>			
38						
39						
40						
41						
42						
43						

**RELACIÓN DE INSCRITOS**

N°	Apellidos y Nombres	Organización	DNI	Correo electrónico	Teléfono	Firma
22						
23						
24						
25						
26						
27						
28						
29						
30						
31						
32						



Dirección de Evaluación  
Monitoreo Ambiental Participativo (MAP) en el distrito de Cholón, provincia de Marañón, departamento de Huánuco

Listado de inscripción para la participación en la Inducción y el Taller para la Presentación de la Propuesta del Plan de Monitoreo

Fecha Del 28/04/2017 al 10/05/2017

Página 1 de 4

Lugar

NUEVA GALILEA.











RELACIÓN DE INSCRITOS

Nº	Apellidos y Nombres	Organización	DNI	Correo electrónico	Teléfono	Firma
1	ATERO SALINAS ANGEL		48878107			
2	WINIGNER LIMAS SIVA		46959812			
3	MAURO ATERO HURTADO		23056839			
4	ELIZABETH S. IZQUIERDO PRINCIPE		42124687			
5						
6						
7						
8						
9						
10						

Lugar







cocalito

**RELACIÓN DE INSCRITOS**

N°	Apellidos y Nombres	Organización	DNI	Correo electrónico	Teléfono	Firma
1	Segundo Pimentel Flores	cocalito	44639883		947737568	
2	Gavino Pimentel Flores	cocalito	44746724		948078937	
3	David Dominguez Valdez	cocalito	70545248		948220282	
4	Maximo Pimentel Aguirri	cocalito	41994543		942296345	
5	Albina Zevallos Rodriguez	cocalito	47413288		958547985	
6	Julio Zevallos Rodriguez	cocalito	44434215			
7	Braulio Rivera Brandon	Cocalito	80158204			
8	Mateo Alvarado Benites	cocalito	23093675		958554	
9	Jovita Rodriguez Ganto	cocalito	23086172			
10	Yulandro Caro Masquera	cocalito	46600745			

cocalito

RELACIÓN DE INSCRITOS

Nº	Apellidos y Nombres	Organización	DNI	Correo electrónico	Teléfono	Firma
11	Yerson Pimentel Flores	cocalito	41897422			
12	Margueta Morales Herrera	cocalito	46532537			
13	Nabor Pimentel Flores	Cocalito	80532664			
14	Wilson Torres Mendoza	cocalito	00943473			
15	Imna Pimentel Villanueva	cocalito	40730005			
16	Zeida Dominguez Pantaja		70575253			
17						
18						
19						
20						
21						

Casero Santillán

RELACIÓN DE INSCRITOS

N°	Apellidos y Nombres	Organización	DNI	Correo electrónico	Teléfono	Firma
44	Lopez Chinchano Damiano	SANTILLAN	23085461			
45	Vega Vilca Anatolia		23085880			
46	Lopez Vega Paul	S	70685526			
47	Iazaro Chugano Veronica	S	77678028			
48	Canaro Idefonso Santa	S	76544072			
49	Agurto Maslucan Samir	S	45735978			
50	Rodriguez Lopez Yeny	S	75982276			
51	Agurto Rojas Alejandro	S	07141632			
52	Espinoza Pinedo Angelica	S	48902986			
53	Agurto Maslucan Marlon	S	60283009			
54	Maslucan Mesia MARIA	SANTILLAN	25673727			



ORGANISMO DE EVALUACIÓN  
Y FISCALIZACIÓN AMBIENTAL

Dirección de Evaluación  
Monitoreo Ambiental Participativo (MAP) en el distrito de Cholón, provincia de Marañón, departamento de Huánuco

Listado de inscripción para la participación en la Inducción y el Taller para la Presentación  
de la Propuesta del Plan de Monitoreo

Fecha Del 28/04/2017 al 10/05/2017

Página 6 de 6










RELACIÓN DE INSCRITOS

N°	Apellidos y Nombres	Organización	DNI	Correo electrónico	Teléfono	Firma
55	<del>Jara Martínez Jairo</del>		<del>80672283</del>			
56	<del>Saxe Salinas Lucio</del>					
57	Correa florencio Gregorio	SANTILLAN	01009486			
58						
59	<del>LEON</del> LAURIANO MARIA EVA		01009236			
60	Purificación Carvera Dominguez		23082240			
61	Michael Correa Toranzo		40460659			
62						
63						
64						

Lugar

Casero Nueva Unión de Aji

RELACIÓN DE INSCRITOS

Nº	Apellidos y Nombres	Organización	DNI	Correo electrónico	Teléfono	Firma
1	Jacob Morillo Felix	Nueva Unión de Aji	01011104		062.811717	
2	Hugo Campos Vega		42112212			
3	Estanislao Morales Merino		23096480			
4	Emerson Muñoz Estrada		48678233			
5	Segundo Sulpicio Rodriguez		72524449			
6	Elton Campos Espinosa		60283026			
7	Magaly Jimenez Siquiera		48166905			
8	Manuel Rodriguez Vega		44076576			
9	Pascual Rodriguez Vega		43065044			
10	Epifanio Montañez Calonge		47642716			

*Casero Nueva Unión de Ajo*

RELACIÓN DE INSCRITOS

N°	Apellidos y Nombres	Organización	DNI	Correo electrónico	Teléfono	Firma
11	<i>Walter Santisteban Picon</i>		<i>41227562</i>			<i>[Firma]</i>
12	<i>Camilo Rodriguez Vega</i>		<i>43065043</i>			<i>[Firma]</i>
13	<i>Crisanto Darío Muñoz Píncipe</i>		<i>46379247</i>			<i>[Firma]</i>
14	<i>Maximiliano Jaramillo M.</i>		<i>50678697</i>			<i>[Firma]</i>
15	<i>Olimpio Jaramillo Gamarra</i>		<i>23099621</i>			<i>[Firma]</i>
16	<i>Domingo Sergio Muñoz Estrada</i>		<i>74170126</i>			<i>[Firma]</i>
17	<i>Faustino Chávez Itagas</i>		<i>80171061</i>			<i>[Firma]</i>
18	<i>Moises Lanfranco Muayonay</i>		<i>80275424</i>			<i>[Firma]</i>
19						
20						
21						

NOTA:				REUNIÓN INTERNA			
				REUNIÓN EXTERNA		X	
FECHA:	05/06/17	HORA INICIO:	10:00	HORA TÉRMINO:	10:20	LUGAR:	Distrito de Cholón

**AGENDA Y DESARROLLO DE LA REUNIÓN**

- Finalización, conformidad y cierre de la ejecución del MAP en el distrito de Cholón, provincia de Marañón, departamento de Huánuco.
- Se ejecutó el muestreo según la siguiente descripción por matriz:  
 Calidad de agua: 31 puntos de muestreo.  
 Calidad de sedimento: 23 puntos de muestreo.  
 Calidad de suelo: 38 puntos de muestreo.  
 Niveles de ruido: 25 puntos de muestreo.  
 Evaluación hidrobiológica: 24 puntos de muestreo, 7 muestras de tejido muscular de peces  
 Evaluación de Flora y Fauna

Nº	ACUERDOS
1.	Cuando se tenga el informe técnico del Monitoreo Ambiental Participativo (MAP) en el distrito de Cholón, provincia de Marañón y departamento de Huánuco, elaborado por el Organismo de Evaluación y Fiscalización Ambiental (OEFA), se programará un taller para la presentación de resultados de éste, a los caseríos y centro poblado, los cuales son actores directos para el presente MAP.

**OBSERVACIONES**


FIRMAS



*Jana*  
Jana JANA MARTINEZ  
AGENTE MUNICIPAL  
DNI N° 80872888



*Anastasio*  
Anastasio Equizabal Murillo  
ALCALDE

*Jacob*  
JACOB MORILLO FELIX  
AGENTE MUNICIPAL  
DNI N° 01011104  
CASERIO NUEVA UNIÓN AJI

*Bartista*  
JUAN E. BARTISTA PIZARRO  
DNI 15746926  
AGENTE MUNICIPAL  
CASERIO: CRISNEJA-RIO BLANCO

NOTA:				REUNIÓN INTERNA	
				REUNIÓN EXTERNA	X
FECHA:	05/06/17	HORA INICIO:	12:00	HORA TÉRMINO:	12:20
				LUGAR:	Distrito de Cholón

**AGENDA Y DESARROLLO DE LA REUNIÓN**

- Finalización, conformidad y cierre de la ejecución del MAP en el distrito de Cholón, provincia de Marañón, departamento de Huánuco.
- Se ejecutó el muestreo según la siguiente descripción por matriz:  
 Calidad de agua: 31 puntos de muestreo.  
 Calidad de sedimento: 23 puntos de muestreo.  
 Calidad de suelo: 38 puntos de muestreo.  
 Niveles de ruido: 25 puntos de muestreo.  
 Evaluación hidrobiológica: 24 puntos de muestreo, 7 muestras de tejido muscular de peces  
 Evaluación de Flora y Fauna

N°	ACUERDOS
1.	Cuando se tenga el informe técnico del Monitoreo Ambiental Participativo (MAP) en el distrito de Cholón, provincia de Marañón y departamento de Huánuco, elaborado por el Organismo de Evaluación y Fiscalización Ambiental (OEFA), se programará un taller para la presentación de resultados de éste, a los caseríos y centro poblado, los cuales son actores directos para el presente MAP.

**OBSERVACIONES**


FIRMAS



*[Handwritten signature]*  
Jairo JARA MARTINEZ  
AGENTE MUNICIPAL  
\* DNI N° 80872888



*[Handwritten signature]*  
Arantxa Eguizabal Murillo  
ALCALDE

*[Handwritten signature]*  
JACOB MORILLO FELIX  
AGENTE MUNICIPAL  
DNI N° 01011104  
CASERIO NUEVA UNIÓN AJI

*[Handwritten signature]*  
JUAN E. BAPTISTA PIZARRO  
DNI 15746926  
AGENTE MUNICIPAL  
CASERIO: CRISNEJA - RIO BLANCO



PERÚ

Ministerio  
del Ambiente

Organismo de Evaluación y  
Fiscalización Ambiental - OEFA

Dirección de Evaluación

"Año del Buen Servicio al Ciudadano"

## ANEXO A2

# REGISTRO FOTOGRÁFICO



PERÚ

Ministerio  
del Ambiente

Organismo de Evaluación y  
Fiscalización Ambiental - OEFA

Dirección de Evaluación

"Año del Buen Servicio al Ciudadano"

# VISITA DE RECONOCIMIENTO



PERU

Ministerio del Ambiente

Organismo de Evaluación y Fiscalización Ambiental - OEFA

Dirección de Evaluación

"Año del Buen Servicio al Ciudadano"

VISITA DE RECONOCIMIENTO EN EL FUTURO EMPLAZAMIENTO DEL PROYECTO HIDROELECTRICO CHONTAYACU ALTO Y BAJO Y ZONAS ALEDAÑAS, EN EL DISTRITO DE CHOLÓN, PROVINCIA DE MARAÑÓN, DEPARTAMENTO DE HUÁNUCO DEL 09 AL 14 DE MARZO DE 2017

VISITA A LAS LOCALIDADES Y REUNIÓN CON LAS AUTORIDADES

Distrito	Cholón	Provincia:	Marañón	Departamento:	Huánuco
<b>Fotografía N° 1</b>					
Fecha: 10/03/2017 Hora: 16:44 h					
Este (m): 293 672					
Norte (m): 9 042 706					
Altitud (m s.n.m.): 2355					
COORDENADAS UTM – WGS 84 ZONA: 18 L					
<b>Descripción:</b>	Fachada principal de la municipalidad distrital de Cholón en el centro poblado San Pedro de Chonta.				
<b>Fotografía N° 2</b>					
Fecha: 10/03/2017 Hora: 16:27 h					
Este (m): 293 672					
Norte (m): 9 042 706					
Altitud (m s.n.m.): 2355					
COORDENADAS UTM – WGS 84 ZONA: 18 L					
<b>Descripción:</b>	Reunión con el gerente de servicios, el Sr. Gunter Morales Tarazona, en la municipalidad distrital de Cholón de la localidad San Pedro de Chonta, capital de dicho distrito.				



PERÚ

Ministerio del Ambiente

Organismo de Evaluación y Fiscalización Ambiental - OEFA

Dirección de Evaluación y Fiscalización Ambiental

"Año del Buen Servicio al Ciudadano"

**VISITA DE RECONOCIMIENTO EN EL FUTURO EMPLAZAMIENTO DEL PROYECTO  
HIDROELECTRICO CHONTAYACU ALTO Y BAJO Y ZONAS ALEDAÑAS, EN EL  
DISTRITO DE CHOLÓN, PROVINCIA DE MARAÑÓN, DEPARTAMENTO DE HUÁNUCO  
DEL 09 AL 14 DE MARZO DE 2017**

**VISITA A LOS CASERÍOS Y REUNIÓN CON LAS AUTORIDADES**


<b>Distrito:</b>	<b>Cholón</b>	<b>Provincia:</b>	<b>Marañón</b>	<b>Departamento:</b>	<b>Huánuco</b>
------------------	---------------	-------------------	----------------	----------------------	----------------

<b>Fotografía N° 3</b>
<b>Fecha:</b> 10/03/2017 <b>Hora:</b> 20:35 h
<b>Este (m):</b> 313 442
<b>Norte (m):</b> 9 047 435
<b>Altitud (m s.n.m.):</b> 1536
<b>COORDENADAS UTM – WGS 84 ZONA:</b> 18 L



<b>Descripción:</b>	Reunión con el agente municipal del Caserío Santa Rosa de Oso, Sr. Jairo Jara Martínez.
---------------------	---

<b>Fotografía N° 4</b>
<b>Fecha:</b> 11/03/2017 <b>Hora:</b> 13:30 h
<b>Este (m):</b> 317 993
<b>Norte (m):</b> 9 048 835
<b>Altitud (m s.n.m.):</b> 1382
<b>COORDENADAS UTM – WGS 84 ZONA:</b> 18 L



<b>Descripción:</b>	Reunión del equipo de trabajo con el agente municipal de Santillán, el Sr. Gregorio Hermenes Correa Florencio, en el centro del PRONOEI.
---------------------	--



PERÚ

Ministerio del Ambiente

Organismo de Evaluación y Fiscalización Ambiental - OEFA

Dirección de Evaluación


"Año del Buen Servicio al Ciudadano"

VISITA DE RECONOCIMIENTO EN EL FUTURO EMPLAZAMIENTO DEL PROYECTO HIDROELECTRICO CHONTAYACU ALTO Y BAJO Y ZONAS ALEDAÑAS, EN EL DISTRITO DE CHOLÓN, PROVINCIA DE MARAÑÓN, DEPARTAMENTO DE HUÁNUCO DEL 09 AL 14 DE MARZO DE 2017

VISITA A LOS CASERÍOS Y REUNIÓN CON LAS AUTORIDADES

Distrito:	Cholón	Provincia:	Marañón	Departamento:	Huánuco
-----------	--------	------------	---------	---------------	---------

<b>Fotografía N° 5</b>
Fecha: 11/03/2017 Hora: 18:16 h
Este (m): 321 466
Norte (m): 9 047 702
Altitud (m s.n.m.): 1286
COORDENADAS UTM – WGS 84 ZONA: 18 L



Descripción:	Reunión con los habitantes de Cocalito, tras el reconocimiento de los puntos de monitoreo.
--------------	--

<b>Fotografía N° 6</b>
Fecha: 12/03/2017 Hora: 9:06 h
Este (m): 322 933
Norte (m): 9 047 550
Altitud (m s.n.m.): 1256
COORDENADAS UTM – WGS 84 ZONA: 18 L



Descripción:	Reunión con el agente municipal del caserío Nueva Galilea, el Sr. Juan Ferrer Fernández.
--------------	--



PERÚ

Ministerio del Ambiente

Organismo de Evaluación y Fiscalización Ambiental - OEFA



"Año del Buen Servicio al Ciudadano"

VISITA DE RECONOCIMIENTO EN EL FUTURO EMPLAZAMIENTO DEL PROYECTO HIDROELECTRICO CHONTAYACU ALTO Y BAJO Y ZONAS ALEDAÑAS, EN EL DISTRITO DE CHOLÓN, PROVINCIA DE MARAÑÓN, DEPARTAMENTO DE HUÁNUCO DEL 09 AL 14 DE MARZO DE 2017

VISITA A LOS CASERÍOS Y REUNIÓN CON LAS AUTORIDADES

Distrito:	Cholón	Provincia:	Marañón	Departamento:	Huánuco
<b>Fotografía N° 7</b>					
Fecha: 12/03/2017 Hora: 16:44 h					
Este (m): 330 122					
Norte (m): 9 052 127					
Altitud (m s.n.m.): 873					
COORDENADAS UTM – WGS 84 ZONA: 18 L					

Descripción: Reunión con autoridades en la municipalidad del centro poblado San Antonio de Padua.

<b>Fotografía N° 8</b>		
Fecha: 12/03/2017 Hora: 17:56 h		
Este (m): 330 122		
Norte (m): 9 052 127		
Altitud (m s.n.m.): 873		
COORDENADAS UTM – WGS 84 ZONA: 18 L		

Descripción: Reunión en San Antonio de Padua con las autoridades del caserío Puerto Alegre.



PERÚ

Ministerio del Ambiente

Organismo de Evaluación y Fiscalización Ambiental - OEFA

Dirección de Evaluación

"Año del Buen Servicio al Ciudadano"

VISITA DE RECONOCIMIENTO EN EL FUTURO EMPLAZAMIENTO DEL PROYECTO HIDROELECTRICO CHONTAYACU ALTO Y BAJO Y ZONAS ALEDAÑAS, EN EL DISTRITO DE CHOLÓN, PROVINCIA DE MARAÑÓN, DEPARTAMENTO DE HUÁNUCO DEL 09 AL 14 DE MARZO DE 2017					
VISITA A LOS CASERÍOS Y REUNIÓN CON LAS AUTORIDADES					
Distrito:	Cholón	Provincia:	Marañón	Departamento:	Huánuco
<b>Fotografía N° 9</b>					
Fecha: 12/03/2017 Hora: 18:40 h					
Este (m): 326 634					
Norte (m): 9 048 940					
Altitud (m s.n.m.): 1060					
COORDENADAS UTM – WGS 84 ZONA: 18 L					
<b>Descripción:</b>	Reunión con las autoridades de Nueva Unión de Santa Ana.				
<b>Fotografía N° 10</b>					
Fecha: 13/02/2017 Hora: 10:17 h					
Este (m): 326 322					
Norte (m): 9 048 847					
Altitud (m s.n.m.): 1049					
COORDENADAS UTM – WGS 84 ZONA: 18 L					
<b>Descripción:</b>	Reunión con las autoridades del caserío Guayaquil en el caserío Nueva Unión de Santa Ana.				



PERÚ

Ministerio  
del Ambiente


Organismo de Evaluación y  
Fiscalización Ambiental - OEFA

Dirección de Evaluación

"Año del Buen Servicio al Ciudadano"

**VISITA DE RECONOCIMIENTO EN EL FUTURO EMPLAZAMIENTO DEL PROYECTO  
HIDROELECTRICO CHONTAYACU ALTO Y BAJO Y ZONAS ALEDAÑAS, EN EL  
DISTRITO DE CHOLÓN, PROVINCIA DE MARAÑÓN, DEPARTAMENTO DE HUÁNUCO  
DEL 09 AL 14 DE MARZO DE 2017**

**VISITA A LOS CASERÍOS Y REUNIÓN CON LAS AUTORIDADES**

Distrito:	Cholón	Provincia:	Marañón	Departamento:	Huánuco
<b>Fotografía N° 11</b>					
Fecha: 13/02/2017 Hora: 13:07 h					
Este (m): 332 702					
Norte (m): 9 054 998					
Altitud (m s.n.m.): 739					
<b>COORDENADAS UTM – WGS 84 ZONA: 18 L</b>					
Descripción:	Reunión con el agente municipal, Sr. Juan Eleuterio Bautista Pizarro, del caserío Crisnejas.				



PERÚ

Ministerio  
del Ambiente

Organismo de Evaluación y  
Fiscalización Ambiental - OEFA

Dirección de Evaluación

"Año del Buen Servicio al Ciudadano"

# **COORDINACIÓN PREVIA CON LOS ACTORES INVOLUCRADOS, CONVOCATORIA E INSCRIPCIÓN EN LOS PROGRAMAS DE INDUCCIÓN**



PERÚ

Ministerio del Ambiente

Organismo de Evaluación y Fiscalización Ambiental - OEFA

Dirección de Evaluación

"Año del Buen Servicio al Ciudadano"

ETAPAS DE COORDINACIÓN PREVIA, CONVOCATORIA E INSCRIPCIÓN EN EL FUTURO EMPLAZAMIENTO DEL PROYECTO HIDROELECTRICO CHONTAYACU ALTO Y BAJO Y ZONAS ALEDAÑAS, EN EL DISTRITO DE CHOLÓN, PROVINCIA DE MARAÑÓN, DEPARTAMENTO DE HUÁNUCO DEL 24 AL 28 DE ABRIL DE 2017

Distrito	Cholón	Provincia:	Marañón	Departamento:	Huánuco
<b>Fotografía N° 1</b>					
Fecha: 25/04/2017 Hora: 9:52 h					
Este (m): 293 672					
Norte (m): 9 042 706					
Altitud (m s.n.m.): 2355					
COORDENADAS UTM – WGS 84 ZONA: 18 L					
Descripción:	Fachada principal de la municipalidad distrital de Cholón en el centro poblado San Pedro de Chonta.				
<b>Fotografía N° 2</b>					
Fecha: 25/04/2017 Hora: 11:19 h					
Este (m): 293 672					
Norte (m): 9 042 706					
Altitud (m s.n.m.): 2355					
COORDENADAS UTM – WGS 84 ZONA: 18 L					
Descripción:	Reunión con el gerente de servicios, Sr. Gunter Morales Tarazona, de la municipalidad distrital de Cholón, en el centro poblado San Pedro de Chonta, capital de dicho distrito.				



PERÚ

Ministerio del Ambiente

Organismo de Evaluación y Fiscalización Ambiental - OEFA

Dirección de Evaluación

"Año del Buen Servicio al Ciudadano"

**ETAPAS DE COORDINACIÓN PREVIA, CONVOCATORIA E INSCRIPCIÓN EN EL FUTURO EMPLAZAMIENTO DEL PROYECTO HIDROELECTRICO CHONTAYACU ALTO Y BAJO Y ZONAS ALEDAÑAS, EN EL DISTRITO DE CHOLÓN, PROVINCIA DE MARAÑÓN, DEPARTAMENTO DE HUÁNUCO DEL 24 AL 28 DE ABRIL DE 2017**

Distrito:	Cholón	Provincia:	Marañón	Departamento:	Huánuco
-----------	--------	------------	---------	---------------	---------

<b>Fotografía N° 3</b>	
Fecha: 25/04/2017 Hora: 15:10 h	
Este (m): 313 442	
Norte (m): 9 047 435	
Altitud (m s.n.m.): 1536	
<b>COORDENADAS UTM – WGS 84 ZONA: 18 L</b>	

**Descripción:** Reunión con el agente municipal del Caserío Santa Rosa de Oso, Sr. Jairo Jara Martínez.

<b>Fotografía N° 4</b>	
Fecha: 25/04/2017 Hora: 15:55 h	
Este (m): 317 993	
Norte (m): 9 048 835	
Altitud (m s.n.m.): 1382	
<b>COORDENADAS UTM – WGS 84 ZONA: 18 L</b>	

**Descripción:** La Sra. Eva León, esposa del agente municipal, Sr. Gregorio Hermenes Correa Florencio, del caserío Santillán, recepciona la carta referente al inicio del proceso del MAP.



PERÚ

Ministerio del Ambiente

Organismo de Evaluación y Fiscalización Ambiental - OEFA

Dirección de Evaluación

"Año del Buen Servicio al Ciudadano"

**ETAPAS DE COORDINACIÓN PREVIA, CONVOCATORIA E INSCRIPCIÓN EN EL FUTURO EMPLAZAMIENTO DEL PROYECTO HIDROELECTRICO CHONTAYACU ALTO Y BAJO Y ZONAS ALEDAÑAS, EN EL DISTRITO DE CHOLÓN, PROVINCIA DE MARAÑÓN, DEPARTAMENTO DE HUÁNUCO DEL 24 AL 28 DE ABRIL DE 2017**

Distrito:	Cholón	Provincia:	Marañón	Departamento:	Huánuco
<b>Fotografía N° 5</b>					
Fecha: 25/04/2017 Hora: 15:18 h					
Este (m): 321 466					
Norte (m): 9 047 702					
Altitud (m s.n.m.): 1286					
COORDENADAS UTM – WGS 84 ZONA: 18 L					
Descripción:	El Sr. Segundo Pimentel Flores, presidente de gestión para la creación del caserío Cocalito, recibe la carta referente al inicio del proceso del MAP en el distrito de Cholón, provincia de Marañón, departamento de Huánuco.				
<b>Fotografía N° 6</b>					
Fecha: 25/04/2017 Hora: 16:45 h					
Este (m): 323 572					
Norte (m): 9 047 306					
Altitud (m s.n.m.): 1199					
COORDENADAS UTM – WGS 84 ZONA: 18 L					
Descripción:	Entrega de la carta referente al inicio del proceso del MAP en el distrito de Cholón, provincia de Marañón, departamento de Huánuco, a la Sra. Carmen Espinoza Rodríguez, esposa del teniente gobernador, Sr. Juan Atero, del caserío Nueva Galilea.				



PERÚ

Ministerio del Ambiente

Organismo de Evaluación y Fiscalización Ambiental - OEFA

Dirección de Evaluación

"Año del Buen Servicio al Ciudadano"

ETAPAS DE COORDINACIÓN PREVIA, CONVOCATORIA E INSCRIPCIÓN EN EL FUTURO EMPLAZAMIENTO DEL PROYECTO HIDROELECTRICO CHONTAYACU ALTO Y BAJO Y ZONAS ALEDAÑAS, EN EL DISTRITO DE CHOLÓN, PROVINCIA DE MARAÑÓN, DEPARTAMENTO DE HUÁNUCO DEL 24 AL 28 DE ABRIL DE 2017

Distrito:	Cholón	Provincia:	Marañón	Departamento:	Huánuco
<b>Fotografía N° 7</b>					
Fecha: 25/04/2017 Hora: 17:18 h					
Este (m): 326 399					
Norte (m): 9 048 726					
Altitud (m s.n.m.): 1034					
COORDENADAS UTM – WGS 84 ZONA: 18 L					
Descripción:	Entrega de la carta referente al inicio del proceso del MAP en el distrito de Cholón, provincia de Marañón, departamento de Huánuco, al Sr. Hermelindo Huayanay Valverde, poblador del caserío Guayaquil, ubicado en la margen derecha del río Chontayacu.				
<b>Fotografía N° 8</b>					
Fecha: 25/04/2017 Hora: 17:49 h					
Este (m): 326 634					
Norte (m): 9 0488 940					
Altitud (m s.n.m.): 1058					
COORDENADAS UTM – WGS 84 ZONA: 18 L					
Descripción:	Recepción de la carta referente al inicio del proceso del MAP en el distrito de Cholón, provincia de Marañón, departamento de Huánuco, por el agente municipal del caserío Nueva Unión de Santa Ana, Sr. Francisco Ponciano Ávila.				



PERÚ

Ministerio del Ambiente

Organismo de Evaluación y Fiscalización Ambiental - OEFA

Dirección de Evaluación

"Año del Buen Servicio al Ciudadano"

ETAPAS DE COORDINACIÓN PREVIA, CONVOCATORIA E INSCRIPCIÓN EN EL FUTURO EMPLAZAMIENTO DEL PROYECTO HIDROELECTRICO CHONTAYACU ALTO Y BAJO Y ZONAS ALEDAÑAS, EN EL DISTRITO DE CHOLÓN, PROVINCIA DE MARAÑÓN, DEPARTAMENTO DE HUÁNUCO DEL 24 AL 28 DE ABRIL DE 2017

Distrito:	Cholón	Provincia:	Marañón	Departamento:	Huánuco
<b>Fotografía N° 9</b>					
Fecha: 25/04/2017 Hora: 18:30 h					
Este (m): 330 122					
Norte (m): 9 052 127					
Altitud (m s.n.m.): 873					
COORDENADAS UTM – WGS 84 ZONA: 18 L					
Descripción:	Entrega de la carta referente al inicio del proceso del MAP en el distrito de Cholón, provincia de Marañón, departamento de Huánuco, al agente municipal del caserío Puerto Alegre, Sr. Misael Montoro Ríos, en su casa en San Antonio de Padua.				
<b>Fotografía N° 10</b>					
Fecha: 25/04/2017 Hora: 18:45 h					
Este (m): 330 122					
Norte (m): 9 052 127					
Altitud (m s.n.m.): 873					
COORDENADAS UTM – WGS 84 ZONA: 18 L					
Descripción:	Firma de la carta referente al inicio del proceso del MAP en el distrito de Cholón, provincia de Marañón, departamento de Huánuco, por el alcalde del centro poblado San Antonio de Padua, el Sr. Ananías Eguizábal Murillo.				



PERÚ

Ministerio del Ambiente

Organismo de Evaluación y Fiscalización Ambiental - OEFA

Organismo de Evaluación y Fiscalización Ambiental - OEFA

"Año del Buen Servicio al Ciudadano"

**ETAPAS DE COORDINACIÓN PREVIA, CONVOCATORIA E INSCRIPCIÓN EN EL FUTURO EMPLAZAMIENTO DEL PROYECTO HIDROELECTRICO CHONTAYACU ALTO Y BAJO Y ZONAS ALEDAÑAS, EN EL DISTRITO DE CHOLÓN, PROVINCIA DE MARAÑÓN, DEPARTAMENTO DE HUÁNUCO DEL 24 AL 28 DE ABRIL DE 2017**

Distrito:	Cholón	Provincia:	Marañón	Departamento:	Huánuco
<b>Fotografía N° 11</b>					
Fecha: 25/04/2017 Hora: 19:02 h					
Este (m): 330 122					
Norte (m): 9 052 127					
Altitud (m s.n.m.): 873					
COORDENADAS UTM – WGS 84 ZONA: 18 L					
Descripción:	Entrega de la carta referente al inicio del proceso del MAP en el distrito de Cholón, provincia de Marañón, departamento de Huánuco, al agente municipal de Nueva Unión de Ají, el Sr. Jacob Murillo Félix, en su casa ubicada en el centro poblado San Antonio de Padua.				
<b>Fotografía N° 12</b>					
Fecha: 25/04/2017 Hora: 19:25h					
Este (m): 332 702					
Norte (m): 9 054 998					
Altitud (m s.n.m.): 739					
COORDENADAS UTM – WGS 84 ZONA: 18 L					
Descripción:	Recepción de la carta referente al inicio del proceso del MAP en el distrito de Cholón, provincia de Marañón, departamento de Huánuco, por el agente municipal del caserío Crisnejas (Río Blanco).				



PERÚ

Ministerio del Ambiente

Organismo de Evaluación y Fiscalización Ambiental - OEFA

Dirección de Evaluación


"Año del Buen Servicio al Ciudadano"

**ETAPAS DE COORDINACIÓN PREVIA, CONVOCATORIA E INSCRIPCIÓN EN EL FUTURO EMPLAZAMIENTO DEL PROYECTO HIDROELECTRICO CHONTAYACU ALTO Y BAJO Y ZONAS ALEDAÑAS, EN EL DISTRITO DE CHOLÓN, PROVINCIA DE MARAÑÓN, DEPARTAMENTO DE HUÁNUCO DEL 24 AL 28 DE ABRIL DE 2017**

Distrito:	Cholón	Provincia:	Marañón	Departamento:	Huánuco
-----------	--------	------------	---------	---------------	---------

<b>Fotografía N° 13</b>	
Fecha: 26/04/2017 Hora: 10:48 h	
Este (m): 313 442	
Norte (m): 9 047 435	
Altitud (m s.n.m.): 1536	
<b>COORDENADAS UTM – WGS 84 ZONA: 18 L</b>	

**Descripción:** Reunión para el inicio del proceso del MAP en el tambo del caserío Santa Rosa de Oso, estando presentes representantes de dicho caserío y de los caseríos Cocalito y Río Blanco.

<b>Fotografía N° 14</b>	
Fecha: 26/04/2017 Hora: 13:04 h	
Este (m): 313 442	
Norte (m): 9 047 435	
Altitud (m s.n.m.): 1536	
<b>COORDENADAS UTM – WGS 84 ZONA: 18 L</b>	

**Descripción:** Lectura del acta resultante de la coordinación previa realizada en Santa Rosa de Oso, donde figuran los acuerdos tomados y las observaciones.





PERÚ

Ministerio del Ambiente

Organismo de Evaluación y Fiscalización Ambiental - OEFA

Integración de Organizaciones

"Año del Buen Servicio al Ciudadano"

ETAPAS DE COORDINACIÓN PREVIA, CONVOCATORIA E INSCRIPCIÓN EN EL FUTURO EMPLAZAMIENTO DEL PROYECTO HIDROELECTRICO CHONTAYACU ALTO Y BAJO Y ZONAS ALEDAÑAS, EN EL DISTRITO DE CHOLÓN, PROVINCIA DE MARAÑÓN, DEPARTAMENTO DE HUÁNUCO DEL 24 AL 28 DE ABRIL DE 2017					
Distrito:	Cholón	Provincia:	Marañón	Departamento:	Huánuco
<b>Fotografía N° 15</b>					
Fecha: 26/04/2017 Hora: 13:04 h					
Este (m): 313 442					
Norte (m): 9 047 435					
Altitud (m s.n.m.): 1536					
COORDENADAS UTM – WGS 84 ZONA: 18 L					
Descripción:	Reunión en el centro poblado San Antonio de Padua, con las autoridades del mismo y de los caseríos Guayaquil, Nueva Unión de Santa Ana, Nueva Unión de Ají, Puerto Alegre y Crisnejas (Río Blanco).				
<b>Fotografía N° 16</b>					
Fecha: 2/05/2017					
Este (m): 323 344					
Norte (m): 9 047 364					
Altitud (m s.n.m.): 1382					
COORDENADAS UTM – WGS 84 ZONA: 18 L					
Descripción:	Convocatoria para el taller de inducción y presentación de la propuesta en el caserío Nueva Galilea.				



PERÚ

Ministerio del Ambiente

Organismo de Evaluación y Fiscalización Ambiental - OEFA

Dirección de Evaluación

"Año del Buen Servicio al Ciudadano"

**ETAPAS DE COORDINACIÓN PREVIA, CONVOCATORIA E INSCRIPCIÓN EN EL FUTURO EMPLAZAMIENTO DEL PROYECTO HIDROELECTRICO CHONTAYACU ALTO Y BAJO Y ZONAS ALEDAÑAS, EN EL DISTRITO DE CHOLÓN, PROVINCIA DE MARAÑÓN, DEPARTAMENTO DE HUÁNUCO DEL 24 AL 28 DE ABRIL DE 2017**

Distrito:	Cholón	Provincia:	Marañón	Departamento:	Huánuco
<b>Fotografía N° 17</b>					
Fecha: 2/05/2017					
Este (m): 330 122					
Norte (m): 9 052 127					
Altitud (m s.n.m.): 873					
COORDENADAS UTM – WGS 84 ZONA: 18 L					
Descripción:	Convocatoria para el taller de inducción y presentación de la propuesta en el centro poblado San Antonio de Padua.				
<b>Fotografía N° 18</b>					
Fecha: 12/05/2017 Hora: 08:05 h					
Este (m): 313 442					
Norte (m): 9 047 435					
Altitud (m s.n.m.): 1536					
COORDENADAS UTM – WGS 84 ZONA: 18 L					
Descripción:	Entrega de las fichas de inscripción al agente municipal del Caserío Santa Rosa de Oso, Sr. Jairo Jara Martínez.				



PERÚ

Ministerio del Ambiente

Organismo de Evaluación y Fiscalización Ambiental - OEFA

Directorión de Evaluación

"Año del Buen Servicio al Ciudadano"

ETAPAS DE COORDINACIÓN PREVIA, CONVOCATORIA E INSCRIPCIÓN EN EL FUTURO EMPLAZAMIENTO DEL PROYECTO HIDROELECTRICO CHONTAYACU ALTO Y BAJO Y ZONAS ALEDAÑAS, EN EL DISTRITO DE CHOLÓN, PROVINCIA DE MARAÑÓN, DEPARTAMENTO DE HUÁNUCO DEL 24 AL 28 DE ABRIL DE 2017

Distrito:	Cholón	Provincia:	Marañón	Departamento:	Huánuco
<b>Fotografía N° 19</b>					
Fecha: 12/05/2017 Hora: 13:42 h					
Este (m): 330 122					
Norte (m): 9 052127					
Altitud (m s.n.m.): 873					
COORDENADAS UTM – WGS 84 ZONA: 18 L					
Descripción:	Entrega de las fichas de inscripción al alcalde del centro poblado San Antonio de Padua, el Sr. Ananías Eguizábal Murillo.				



PERÚ

Ministerio  
del Ambiente

Organismo de Evaluación y  
Fiscalización Ambiental - OEFA

Dirección de Evaluación

"Año del Buen Servicio al Ciudadano"

# **REALIZACIÓN DE LA INDUCCIÓN Y DEL TALLER PARA LA PRESENTACIÓN DE LA PROPUESTA DEL PLAN DE MONITOREO AMBIENTAL PARTICIPATIVO**



PERÚ


Ministerio del Ambiente

Organismo de Evaluación y Fiscalización Ambiental - OEFA

Dirección de Evaluación

"Año del Buen Servicio al Ciudadano"

**ETAPAS DE REALIZACIÓN DEL TALLER Y PRESENTACIÓN DE LA PROPUESTA DEL MAP EN EL FUTURO EMPLAZAMIENTO DEL PROYECTO HIDROELECTRICO CHONTAYACU ALTO Y BAJO Y ZONAS ALEDAÑAS, EN EL DISTRITO DE CHOLÓN, PROVINCIA DE MARAÑÓN, DEPARTAMENTO DE HUÁNUCO EL 28 DE MAYO DE 2017**

<b>Distrito:</b>	Cholón	<b>Provincia:</b>	Marañón	<b>Departamento:</b>	Huánuco
<b>Fotografía N° 1</b>					
<b>Fecha:</b> 28/05/2017 <b>Hora:</b> 11:57 h					
<b>Este (m):</b> 313442					
<b>Norte (m):</b> 9047435					
<b>Altitud (m s.n.m.):</b> 1536					
<b>COORDENADAS UTM – WGS 84 ZONA:</b> 18 L					
<b>Descripción:</b>	Taller de inducción y presentación de la propuesta del MAP en el caserío Santa Rosa de Oso				
<b>Fotografía N° 2</b>					
<b>Fecha:</b> 28/05/2017 <b>Hora:</b> 14:47 h					
<b>Este (m):</b> 330 122					
<b>Norte (m):</b> 9 052 127					
<b>Altitud (m s.n.m.):</b> 873					
<b>COORDENADAS UTM – WGS 84 ZONA:</b> 18 L					
<b>Descripción:</b>	Taller de inducción y presentación de la propuesta del MAP en el centro poblado San Antonio de Padua.				



PERÚ

Ministerio del Ambiente

Organismo de Evaluación y Fiscalización Ambiental - OEFA



"Año del Buen Servicio al Ciudadano"

ETAPAS DE REALIZACIÓN DEL TALLER Y PRESENTACIÓN DE LA PROPUESTA DEL MAP EN EL FUTURO EMPLAZAMIENTO DEL PROYECTO HIDROELECTRICO CHONTAYACU ALTO Y BAJO Y ZONAS ALEDAÑAS, EN EL DISTRITO DE CHOLÓN, PROVINCIA DE MARAÑÓN, DEPARTAMENTO DE HUÁNUCO EL 28 DE MAYO DE 2017

Distrito:	Cholón	Provincia:	Marañón	Departamento:	Huánuco
-----------	--------	------------	---------	---------------	---------

<b>Fotografía N° 3</b>	
Fecha: 28/05/2017 Hora: 12:33 h	
Este (m): 313442	
Norte (m): 9047435	
Altitud (m s.n.m.): 1536	
<b>COORDENADAS UTM – WGS 84 ZONA: 18 L</b>	

**Descripción:** Entrega de certificados del taller de inducción y presentación de la propuesta del MAP en el caserío Santa Rosa de Oso.

<b>Fotografía N° 4</b>	
Fecha: 28/05/2017 Hora: 16:21 h	
Este (m): 330 122	
Norte (m): 9 052 127	
Altitud (m s.n.m.): 873	
<b>COORDENADAS UTM – WGS 84 ZONA: 18 L</b>	

**Descripción:** Entrega d certificados del taller de inducción y presentación de la propuesta del MAP en el centro poblado San Antonio de Padua.



PERÚ

Ministerio  
del Ambiente

Organismo de Evaluación y  
Fiscalización Ambiental - OEFA

Unidad Ejecutiva de Asesoría Técnica

"Año del Buen Servicio al Ciudadano"

**ETAPAS DE REALIZACIÓN DEL TALLER Y PRESENTACIÓN DE LA PROPUESTA DEL MAP EN EL FUTURO EMPLAZAMIENTO DEL PROYECTO HIDROELECTRICO CHONTAYACU ALTO Y BAJO Y ZONAS ALEDAÑAS, EN EL DISTRITO DE CHOLÓN, PROVINCIA DE MARAÑÓN, DEPARTAMENTO DE HUÁNUCO EL 28 DE MAYO DE 2017**

<b>Distrito:</b>	<b>Cholón</b>	<b>Provincia:</b>	<b>Marañón</b>	<b>Departamento:</b>	<b>Huánuco</b>
<b>Fotografía N° 5</b>					
<b>Fecha:</b> 28/05/2017 <b>Hora:</b> 16:40 h					
<b>Este (m):</b> 330 122					
<b>Norte (m):</b> 9 052 127					
<b>Altitud (m s.n.m.):</b> 873					
<b>COORDENADAS UTM – WGS 84 ZONA: 18 L</b>					
<b>Descripción:</b>	Fotografía grupal con las personas que participaron en el taller de inducción y presentación de la propuesta del MAP en el centro poblado San Antonio de Padua.				