"Año de la Diversificación Productiva y del Fortalecimiento de la Educación"
"Decenio de las Personas con Discapacidad en el Perú"

ORGANISMO DE EVALUACIÓN Y FISCALIZACIÓN AMBIENTAL
SUDIRECCIÓN DE EVALUACIÓN DE LA CALIDAD AMBIENTAL
RECIBIDO
31 MAR. 2015
V°B° ..... Hora: 3:00
Firma: .....

INFORME N° 503 - 2015-OEFA/DE-SDCA-CIPASH

PARA : **CARLOS ALLEN GUILLÉN PANTIGOZO**
Coordinador para la Identificación de Pasivos Ambientales del Subsector Hidrocarburos

DE : **CESAR ABEL SEBASTIAN GONZALES**
Tercero Evaluador para la Identificación de Pasivos Ambientales del Subsector Hidrocarburos

ASUNTO : Identificación de pasivo ambiental del subsector hidrocarburos con código de Ficha OEFA F01001, ubicado en el Lote I, en el distrito de Pariñas de la provincia Talara del departamento de Piura.

FECHA : San Isidro, 31 MAR. 2015

El presente Informe de Identificación de Pasivo Ambiental del Subsector Hidrocarburos ha sido elaborado en el marco de la Ley Nº 29134 - Ley que regula los pasivos ambientales del subsector hidrocarburos[1], y su reglamento[2], así como en aplicación de la Directiva N° 001-2013-OEFA/CD[3].

I. OBJETO

1. El presente Informe tiene por objeto comunicar que el pozo mal abandonado (con código PERUPETRO T3042) constituye un pasivo ambiental del subsector hidrocarburos, identificado con código de Ficha OEFA F01001. Este pasivo ambiental se encuentra ubicado en el distrito de Pariñas de la provincia Talara del departamento de Piura, el cual fue verificado en campo el 29 de mayo de 2014.

II. MARCO NORMATIVO

2. Mediante la Ley Nº 29134 - Ley que regula los pasivos ambientales del subsector hidrocarburos, se establecen las reglas aplicables a la gestión de los pasivos ambientales en las actividades del subsector hidrocarburos, con la finalidad de reducir o eliminar sus impactos negativos en la salud, la población, el ecosistema circundante y la propiedad.

3. El Artículo 2° de la citada Ley, define a los pasivos ambientales como aquellos pozos e instalaciones mal abandonados, los suelos contaminados, los efluentes, emisiones, restos o depósitos de residuos ubicados en cualquier lugar del territorio nacional, incluyendo el zócalo marino, producidos como consecuencia de operaciones en el subsector hidrocarburos, realizadas por parte de empresas que han cesado sus actividades en el área donde se produjeron dichos impactos.

4. El Numeral 6.3 del Artículo 6° del Reglamento de la Ley N° 29134, aprobado mediante Decreto Supremo Nº 004-2011-EM, dispone que la autoridad a cargo de la fiscalización y sanción del cumplimiento de las obligaciones ambientales contenidas en el Reglamento de

---

1 Publicado en el diario oficial El Peruano el 17 de noviembre de 2007.
2 Decreto Supremo N° 004-2011-EM
3 Directiva N° 001-2013-OEFA/CD - Directiva para la identificación de pasivos ambientales en el subsector hidrocarburos a cargo del OEFA y la Metodología para la Estimación del Nivel de Riesgo de Pasivos Ambientales en el Subsector Hidrocarburos, aprobada con Resolución de Consejo Directivo N° 022-2013-OEFA/CD del 22 de mayo de 2013.

la Ley Nº 29134 es el OSINERGMIN, en tanto no se efectúe la transferencia de funciones de evaluación, supervisión, fiscalización, control y sanción en materia ambiental al Organismo de Evaluación y Fiscalización Ambiental - OEFA, de acuerdo a lo establecido en la Primera Disposición Complementaria Transitoria de la Ley Nº 29325 y el Decreto Supremo N° 001-2010-MINAM.

5. Con la finalidad de dar cumplimiento a lo dispuesto en la Ley Nº 29325, y dentro del proceso gradual de transferencia de las funciones de las entidades del Gobierno Nacional con competencias en evaluación, supervisión, fiscalización, control y sanción ambiental, mediante Decreto Supremo N° 001-2010-MINAM se aprobó el inicio del proceso de transferencia de las funciones de supervisión, fiscalización y sanción en materia ambiental del OSINERGMIN al Organismo de Evaluación y Fiscalización Ambiental – OEFA, y posteriormente por medio de la Resolución Ministerial Nº 042-2013-MINAM, publicada el 19 de febrero de 2013, el Ministerio del Ambiente precisó que el Organismo de Evaluación y Fiscalización Ambiental - OEFA es competente para ejercer la función de identificación de pasivos ambientales de hidrocarburos, en el marco de lo establecido en la Ley Nº 29134 y su Reglamento.

6. Asimismo, mediante Resolución de Consejo Directivo N° 022-2013-OEFA/CD del 22 de mayo de 2013, se aprobó la Directiva N° 001-2013-OEFA/CD - Directiva para la identificación de pasivos ambientales en el subsector hidrocarburos a cargo del OEFA y la Metodología para la Estimación del Nivel de Riesgo de Pasivos Ambientales en el Subsector Hidrocarburos.

A continuación se detallan las acciones desarrolladas:

I. IDENTIFICACIÓN DE PASIVO AMBIENTAL DEL SUBSECTOR HIDROCARBUROS CON CÓDIGO DE FICHA OEFA F01001

II.1 Revisión Documentaria

7. Entre los años 2001 y 2002, PERUPETRO S.A. (en adelante, PERUPETRO) realizó el estudio denominado "Pasivos Ambientales - Estudio de Pozos ATA, APA y DPA"[4] (en adelante, Estudio PERUPETRO), evaluándose un total de 8 944 pozos, los cuales fueron clasificados con un código de intervención[5], para priorizar su abandono o considerarlo dentro de un programa de rehabilitación.

8. De acuerdo al Estudio PERUPETRO, 401 pozos fueron clasificados con los códigos 1A y 1B; sin embargo, se priorizaron los trabajos de abandono de 204 pozos ubicados en los campos del noroeste del Perú, así como los pozos ubicados en el sector Pirín y Ahuallane en Puno, en la medida que representaban un mayor peligro a la seguridad integral de las personas. La ejecución del programa de abandono técnico definitivo de dichos pozos estuvo a cargo de PETROPERÚ S.A. (en adelante, PETROPERÚ), según la autorización

---

[4] Pozo ATA: Pozo con abandono temporal.
Pozo APA: Pozo con abandono permanente.
Pozo DPA: Pozo abandonado durante la perforación.

[5] 1A: Pozos que necesitan abandono permanente, por constituir un verdadero peligro a la seguridad integral de las personas.
1B: Pozos que necesitan abandono permanente, porque potencialmente pueden contaminar el ambiente.
1C: Pozos secos, productores de agua, que no contaminan el ambiente y no son un peligro para las personas.
2A: Pozos que de alguna forma debe considerarse su rehabilitación, ya sea para ponerlos en producción o para incluirlos dentro de proyectos de recuperación mejorada.

dispuesta en el Artículo 6° de la Ley N° 28880 - Ley que autoriza Crédito Suplementario en el Presupuesto del Sector Público para el Año Fiscal 2006 y dicta otras medidas.

9. Asimismo, entre los años 2009 y 2010, el OSINERGMIN realizó trabajos de identificación de pasivos ambientales del subsector hidrocarburos, identificándose 6 271 pozos, de los cuales 4 634 fueron considerados pasivos ambientales, de acuerdo a los informes números 19853-2009-OS-GFHL/UMAL, 7426-2010-OS-GFHL/UEEL y 13609-2010-OS-GFHL/UPPD del OSINERGMIN. Sin embargo, no todos los pozos identificados y evaluados cumplen con la definición de pasivo ambiental, de acuerdo a lo establecido en el Artículo 2° de la Ley N° 29134 - Ley que regula los Pasivos Ambientales del Subsector Hidrocarburos.

10. De la revisión documentaria, se tiene que el pasivo ambiental evaluado corresponde a un pozo inactivo considerado en el Estudio PERUPETRO como un pozo ATA con código de intervención 2A; es decir, un pozo con abandono temporal del cual debe considerarse su rehabilitación, ya sea para ponerlos en producción o para incluirlos dentro de proyectos de recuperación mejorada. Este pozo no cuenta con tapones de abandono y posee intervalos perforados, así mismo no cumple con la legislación de la época en la que fue elaborado el Estudio PERUPETRO (ver anexo 6).

11. Asimismo, figura en el registro de OSINERGMIN es un pozo ATA el cual se encuentra en un hoyo de concreto dentro de una planicie donde hay vegetación arbustiva y tiene acceso directo (ver anexo 7).

III.2 Descripción del pasivo ambiental y área circundante

III.2.1 Identificación del área

12. De la revisión correspondiente a la línea base del Estudio de Impacto Ambiental semidetallado "Perforación de pozos en el lote I-Piura" la geomorfología de la zona evaluada se encuentra dentro de la plataforma costanera; esta morfológicamente viene a constituir la prolongación de la costa, abarcando grandes extensiones cuyas superficies son sensiblemente inclinadas, con cambios de relieves locales y que tienen contacto con una zona montañosa (la Cordillera de la Costa). Esta superficie es comúnmente llamada tablazo, los cuales son depósitos marinos cuaternarios pleistocénicos que forman extensas terrazas, las que cubren la mayor parte del Lote I.

13. El área evaluada donde se ubicó el pozo, se encuentra dentro de un bosque seco con formaciones de matorrales espinosos secos, se puede destinguir quebradas pequeñas y lomas bajas de pendientes suaves, además se observó una fuerte erosión del terreno.

III.2.2 Descripción del pasivo ambiental

14. Durante la evaluación *in situ* realizada por el OEFA el 29 de mayo de 2014, se observó un pozo petrolero inactivo ubicado sobre un terreno no habilitado, el cual posee acceso vehicular directo. Se observó casing el cual emerge 0,4 m respecto al nivel del suelo unido a cabezal incompleto (brida abierta) y se muestra lleno de arena y piedras. Asimismo no presenta elementos de cierre (válvulas) por lo que está abierto y expuesto al ambiente. El pozo se encuentra en la orilla de una quebrada que al parecer por acción de la erosión se ha llevado parte de la plataforma. Hay crecimiento de arbustos secos espinosos muy cerca del casing (ver anexos 1, 2 y 3).

15. Para la evaluación del área circundante al pozo, se realizó un recorrido y exploración del área en mención con la finalidad de determinar la presencia de suelo impregnado con hidrocarburos estableciéndose de esta manera la ubicación de los puntos de muestreo de suelo, los resultados de las concentraciones de las fracciones de hidrocarburos F1, F2 y F3 de los informes de ensayo de laboratorio correspondientes a las muestras de suelo recolectadas no superan las concentraciones establecidas en el Estándar de Calidad Ambiental para Suelo de uso agrícola aprobado por el Decreto Supremo N° 002-2013-MINAM, evidenciando la presencia de suelo impregnado con hidrocarburos como se detalla en el Ítem III.3.

16. En ese sentido, de la revisión de los antecedentes y las observaciones en campo se tiene que el pozo se encuentra mal abandonado, toda vez que no se encuentra herméticamente cerrado ni en condiciones seguras para el abandono, conforme se establece en el artículo 2° del Decreto Supremo N° 032-2004-EM - Reglamento de las Actividades de Exploración y Explotación de Hidrocarburos[6].

III.3 Identificación de contaminantes y toma de muestras

III.3.1 Calidad del suelo

17. Producto del recorrido y exploración del área circundante al pozo, se ubicaron dos (2) puntos para la recolección de igual número de muestras puntuales de suelo para su correspondiente análisis en un laboratorio acreditado por INDECOPI. Para la toma de muestra se siguieron los criterios establecidos en la Guía para Muestreo de Suelos en el marco del Decreto Supremo N° 002-2013-MINAM, Estándares de Calidad Ambiental (ECA) para suelo, aprobado con R.M. N° 085-2014-MINAM.

18. La descripción y ubicación de los puntos de muestreo; así como, los parámetros analizados en laboratorio se detallan en la Tabla 1 (ver anexo 4).

Tabla 1: Puntos de Muestreo

Matriz	Código del punto de muestreo	Parámetros analizados	Descripción	WGS 84 ZONA 17M	
				ESTE (m)	NORTE (m)
Suelo	F01001-SU01	FH F1 (C_6-C_{10}) FH F2 (C_{10}-C_{28}) FH F3 (C_{28}-C_{40})	La muestra de suelo se tomó a 1,4 m de distancia del casing del Pozo y a una profundidad de 0,3 m de la superficie del suelo.	474942	9491972
Suelo	F01001-SU02	FH F1 (C_6-C_{10}) FH F2 (C_{10}-C_{28}) FH F3 (C_{28}-C_{40})	La muestra de suelo se tomó a 3 m de distancia del casing del Pozo y a una profundidad de 0,3 m de la superficie del suelo.	474941	9491974

FH F1: Fracción de hidrocarburos F1 (C_6-C_{10})
FH F2: Fracción de hidrocarburos F2 (C_{10}-C_{28})
FH F3: Fracción de hidrocarburos F3 (C_{28}-C_{40})
* De manera referencial, dado que el ECA considera la fracción de hidrocarburos F1 (C_5-C_{10})

19. Los resultados obtenidos en laboratorio fueron comparados con el Estándar de Calidad Ambiental para Suelo de uso agricola (Decreto Supremo N° 002-2013-MINAM), dado que

---

6 Decreto Supremo N° 032-2004-EM - Reglamento de las Actividades de Exploración y Explotación de Hidrocarburos.
Artículo 2°.- Definiciones
(...)
"Abandono del Pozo: Trabajos que se efectúan para dejar herméticamente cerrado y en condiciones seguras un Pozo."
(...)

por el lado sur del pozo se observó una línea de conducción de hidrocarburos. Se obtuvieron los siguientes resultados de laboratorio (ver anexo 5):

Tabla 2: Resultado de los análisis fisicoquímicos realizados

Matriz	Código de muestra	Parámetros analizados	Resultado	Unidad	ECA o norma referencial	% que se encuentra por encima del ECA o norma referencial	Laboratorio	Número de informe de ensayo de laboratorio
Suelo	F01001-SU01	FH F1 (C_6-C_{10})*	< 10	mg/kg	200	No supera	AGQ PERU S.A.C.	S-14/17816
Suelo	F01001-SU01	FH F2 (C_{10}-C_{28})	699	mg/kg	1 200	No supera	AGQ PERU S.A.C.	S-14/17816
Suelo	F01001-SU01	FH F3 (C_{28}-C_{40})	1 637	mg/kg	3 000	No supera	AGQ PERU S.A.C.	S-14/17816
Suelo	F01001-SU02	FH F1 (C_6-C_{10})*	< 10	mg/kg	200	No supera	AGQ PERU S.A.C.	S-14/17817
Suelo	F01001-SU02	FH F2 (C_{10}-C_{28})	< 10	mg/kg	1 200	No supera	AGQ PERU S.A.C.	S-14/17817
Suelo	F01001-SU02	FH F3 (C_{28}-C_{40})	< 10	mg/kg	3 000	No supera	AGQ PERU S.A.C.	S-14/17817

FH F1: Fracción de hidrocarburos F1 (C_6-C_{10})
FH F2: Fracción de hidrocarburos F2 (C_{10}-C_{28})
FH F3: Fracción de hidrocarburos F3 (C_{28}-C_{40})
* De manera referencial, dado que el ECA considera la fracción de hidrocarburos F1 (C_5-C_{10})

20. Los resultados obtenidos muestran la presencia de hidrocarburos en el suelo, correspondiente a la Fracción de hidrocarburos F2 y la Fracción de hidrocarburos F3; sin embargo, sus concentraciones no superan el ECA[7] para Suelo de uso agrícola, por lo que la estimación del nivel de riesgo se realizará en función a la estructura del pozo mal abandonado.

III.4 Estimación del Nivel de Riesgo

21. La estimación del nivel de riesgo del pasivo ambiental, se evaluó conforme a los lineamientos establecidos en la Metodología para la Estimación del Nivel de Riesgo de Pasivos Ambientales en el Subsector Hidrocarburos aprobada por Resolución de Consejo Directivo N° 022-2013-OEFA/CD.

III.4.1 Salud

Identificación de peligros

22. No se identificó un peligro inminente a nivel superficial asociado a la presencia del pozo que pueda afectar la salud de la población. Sin embargo, al no estar herméticamente cerrado, representa un peligro potencial en el tiempo.

---

7 Ley N° 28611 - Ley General del Ambiente
Artículo 31.- Del Estándar de Calidad Ambiental
31.1 El Estándar de Calidad Ambiental - ECA es la medida que establece el nivel de concentración o del grado de elementos, sustancias o parámetros físicos, químicos y biológicos, presentes en el aire, agua o suelo, en su condición de cuerpo receptor, que no representa riesgo significativo para la salud de las personas ni al ambiente.

Estimación de la probabilidad

23. La probabilidad de ocurrencia de peligros se evaluó in situ y en gabinete, conforme a los lineamientos de la Metodología para la Estimación del Nivel de Riesgo de Pasivos Ambientales en el Subsector Hidrocarburos, conforme al siguiente detalle:

Probabilidad de la ocurrencia	Valor
Las condiciones en las que se encuentra el pozo mal abandonado y su área circundante, representan un potencial peligro pero con poca probabilidad de ocurrencia, por lo que se estima que el riesgo para la salud de la población pueda suceder dentro de un periodo mayor a un año.	1

Fuente: Elaboración propia (Cuadro N° 1 de la Metodología para la Estimación del Nivel de Riesgo de Pasivos Ambientales en el Subsector Hidrocarburos).

Estimación de la consecuencia en la salud

24. La consecuencia en la salud, se evaluó in situ y en gabinete, conforme a los lineamientos establecidos en la Metodología para la Estimación del Nivel de Riesgo de Pasivos Ambientales en el Subsector Hidrocarburos, como se detalla a continuación:

Salud = C + 2(P) + E + Pobl.

Factores	Escenarios	Puntuación
Cantidad (C)	La estructura expuesta a nivel de superficie es considerado como un residuo menor a 5 toneladas.	1
Peligrosidad (P)	Se considera que la estructura mal abandonada, podría generar daños leves y reversibles.	2* x (1)
Extensión (E)	La población más cercana se encuentra en el Asentamiento Pilar Nores Talara Alta, a más de 1 km de distancia del pozo.	1
Población potencialmente afectada (Pobl.) **	Se estima que la población potencialmente afectada no superaría las 5 personas.	1
Total		5

Fuente: Elaboración propia (Cuadros números 2, 3, 4 y 5 de la Metodología para la Estimación del Nivel de Riesgo de Pasivos Ambientales en el Subsector Hidrocarburos).

** La peligrosidad se multiplica por la constante 2 en la sumatoria de factores para el cálculo de la consecuencia.}*
***La población potencialmente afectada ha sido determinada considerando un radio de hasta 1 km, dado que la mayor distancia en el factor extensión está referida a 1 km.*

25. Para la puntuación de 5, le corresponde un valor numérico de 1 (Cuadro N° 11 de la Metodología para la Estimación del Nivel de Riesgo de Pasivos Ambientales en el Subsector Hidrocarburos) para la consecuencia en la salud.

Estimación del nivel de riesgo en la salud

26. De acuerdo a lo señalado en la Metodología para la Estimación del Nivel de Riesgo de Pasivos Ambientales en el Subsector Hidrocarburos, el cálculo para la estimación de riesgo para la salud, se realiza empleando la siguiente ecuación:

Riesgo = Probabilidad x Consecuencia

27. Reemplazando los valores obtenidos en esta ecuación tenemos: (1 x 1), el valor del riesgo para la salud es 1 que se interpreta como un nivel de riesgo BAJO de acuerdo a los rangos establecidos en el siguiente cuadro:

Determinación del nivel de riesgo

Nivel de riesgo en función de la salud, seguridad de la población y calidad del ambiente	Rango del riesgo
Riesgo alto	16 – 25
Riesgo medio	6 – 15
Riesgo bajo	1 – 5

Fuente: Cuadro N° 14 de la Metodología para la Estimación del Nivel de Riesgo de Pasivos Ambientales en el Subsector Hidrocarburos.

III.4.2 Seguridad de la población

Identificación de peligros

28. Debido a las condicones en las que se encuentra el pozo puede ocasionar daños en la integridad física de las personas producto de caídas y/o golpes debido al estado en que se encuentra.

Estimación de la probabilidad

29. La probabilidad de ocurrencia de peligros se evaluó in situ y en gabinete, conforme a los lineamientos de la Metodología para la Estimación del Nivel de Riesgo de Pasivos Ambientales en el Subsector Hidrocarburos, tal como se detalla a continuación:

Probabilidad de la ocurrencia	Valor
Las condiciones en las que se encuentra el pozo mal abandonado y su área circundante, representan un potencial peligro pero con poca probabilidad de ocurrencia, por lo que se estima que el riesgo para la salud de la población pueda suceder dentro de un periodo mayor a un año.	1

Fuente: Elaboración propia (Cuadro N° 1 de la Metodología para la Estimación del Nivel de Riesgo de Pasivos Ambientales en el Subsector Hidrocarburos).

Estimación de la consecuencia en la seguridad de la población

30. La consecuencia en la seguridad de la población se evaluó in situ y en gabinete, conforme a los lineamientos establecidos en la Metodología para la Estimación del Nivel de Riesgo de Pasivos Ambientales en el Subsector Hidrocarburos, como se detalla a continuación:

Seguridad de la población = Σ (Factores)

Factores	Escenarios	Puntuación
Accesibilidad	La población más cercana se encuentra a más de 1 km del pozo, por lo que se requiere hacer un recorrido largo a pie en vía no demarcada.	3
Potencial de colapso	Estructura sobre el nivel de superficie del suelo (menor a 1,5 m).	1
Presencia de cercos	El área del pasivo ambiental no está cercada ni señalizada.	4

Factores	Escenarios	Puntuación
Potencial de incendios o explosión	Presencia de suelo impregnado con hidrocarburos, cuyas propiedades se encuentran neutralizadas por su exposición a la intemperie y a agentes naturales.	1
Total		9

Fuente: Elaboración propia (Cuadros números 7, 8, 9 y 10 de la Metodología para la Estimación del Nivel de Riesgo de Pasivos Ambientales en el Subsector Hidrocarburos).

31. Para la puntuación de 9, le corresponde un valor numérico de 2 (Cuadro N° 13 de la Metodología para la Estimación del Nivel de Riesgo de Pasivos Ambientales en el Subsector Hidrocarburos) para la consecuencia en la seguridad de la población.

Estimación del nivel de riesgo en la seguridad

32. De acuerdo a lo señalado en la Metodología para la Estimación del Nivel de Riesgo de Pasivos Ambientales en el Subsector Hidrocarburos, el cálculo para la estimación de riesgo para la seguridad de la población se realiza empleando la siguiente ecuación:

Riesgo = Probabilidad x Consecuencia

33. Reemplazando los valores obtenidos en esta ecuación tenemos: (1 x 2), el valor del riesgo para la seguridad de la población es 2, que se interpreta como un nivel de riesgo BAJO de acuerdo a los rangos establecidos en el siguiente cuadro:

Determinación del nivel de riesgo

Nivel de riesgo en función de la salud, seguridad de la población y calidad del ambiente	Rango del riesgo
Riesgo alto	16 – 25
Riesgo medio	6 – 15
Riesgo bajo	1 – 5

Fuente: Cuadro N° 14 de la Metodología para la Estimación del Nivel de Riesgo de Pasivos Ambientales en el Subsector Hidrocarburos.

III.4.3 Calidad del Ambiente

Identificación de peligros

34. No se identificó peligro inminente a nivel superficial asociado a la presencia del pozo que pueda afectar la calidad del ambiente; sin embargo, al no estar herméticamente cerrado, representa un peligro potencial en el tiempo.

Estimación de la probabilidad

35. La probabilidad de ocurrencia de peligros se evaluó in situ y en gabinete, conforme a los lineamientos de la Metodología para la Estimación del Nivel de Riesgo de Pasivos Ambientales en el Subsector Hidrocarburos, como se detalla a continuación:

Probabilidad de la ocurrencia	Valor
Las condiciones en las que se encuentra el pozo mal abandonado y su área circundante, representan un potencial peligro pero con poca probabilidad de ocurrencia, por lo que se estima que el riesgo para la salud de la población pueda suceder dentro de un periodo mayor a un año.	1

Fuente: Elaboración propia (Cuadro N° 1 de la Metodología para la Estimación del Nivel de Riesgo de Pasivos Ambientales en el Subsector Hidrocarburos).

Estimación de la consecuencia en la calidad del ambiente

36. La consecuencia en la calidad del ambiente se evaluó in situ y en gabinete, conforme a los lineamientos establecidos en la Metodología para la Estimación del Nivel de Riesgo de Pasivos Ambientales en el Subsector Hidrocarburos, como se detalla a continuación.

Calidad del ambiente = C + 2(P) + E + CM

Factores	Escenarios	Puntuación
Cantidad (C)	La estructura expuesta a nivel de superficie es considerado como un residuo menor a 5 toneladas.	1
Peligrosidad (P)	Se considera que la estructura mal abandonada, podría generar daños leves y reversibles.	2* x (1)
Extensión (E)	La población más cercana se encuentra en el Asentamiento Pilar Nores Talara Alta, a más de1 km de distancia del pozo.	1
Calidad del Medio (CM)	El pasivo ambiental no se encuentra afectando la calidad del componente suelo al no estar superando el ECA para suelo de uso agrícola en ningún parámetro.	1
Total		5

Fuente: Elaboración propia (Cuadros números 2, 3, 4 y 6 de la Metodología para la Estimación del Nivel de Riesgo de Pasivos Ambientales en el Subsector Hidrocarburos).

** La peligrosidad se multiplica por la constante 2 en la sumatoria de factores para el cálculo de la consecuencia.*

37. Para la puntuación de 5, le corresponde un valor numérico de 1 (Cuadro N° 12 de la Metodología para la Estimación del Nivel de Riesgo de Pasivos Ambientales en el Subsector Hidrocarburos) para la consecuencia en la calidad del ambiente.

Estimación del nivel de riesgo en la calidad del ambiente

38. De acuerdo a lo señalado en la Metodología para la Estimación del Nivel de Riesgo de Pasivos Ambientales en el Subsector Hidrocarburos, el cálculo para la estimación de riesgo para la calidad del ambiente, se realiza empleando la ecuación:

Riesgo = Probabilidad x Consecuencia

39. Reemplazando los valores obtenidos en esta ecuación tenemos: (1 x 1), el valor del riesgo para la calidad del ambiente es 1, que se interpreta como un nivel de riesgo BAJO de acuerdo a los rangos establecidos en el siguiente cuadro:

Determinación del nivel de riesgo

Nivel de riesgo en función de la salud, seguridad de la población y calidad del ambiente	Rango del riesgo
Riesgo alto	16 – 25
Riesgo medio	6 – 15
Riesgo bajo	1 – 5

Fuente: Cuadro N° 14 de la Metodología para la Estimación del Nivel de Riesgo de Pasivos Ambientales en el Subsector Hidrocarburos.

IV. CONCLUSIONES

40. Sobre la base de las consideraciones expuestas, es posible formular las siguientes conclusiones:

(i) El pozo identificado con código PERUPETRO T3042, califica como un pozo mal abandonado que no se encuentra herméticamente cerrado ni en condiciones seguras, de conformidad con lo establecido en el artículo 2° del Decreto Supremo N° 032-2004-EM - Reglamento de las Actividades de Exploración y Explotación de Hidrocarburos.

(ii) En el área circundante al pozo, existe suelo impregnado con hidrocarburos, según los resultados obtenidos en laboratorio para los parámetros Fracción de Hidrocarburos F2 (C_{10}-C_{28}) y Fracción de Hidrocarburos F3 (C_{28}-C_{40}); sin embargo, las concentraciones registradas no han superado el valor establecido en el Estándar de Calidad Ambiental para suelo de uso agrícola, aprobado por Decreto Supremo N° 002-2013-MINAM.

(iii) El pozo mal abandonado (Pozo T3042) descrito en la Ficha OEFA F01001, constituye un pasivo ambiental del subsector hidrocarburos, en la medida que cumplen con la definición de pasivo ambiental del subsector hidrocarburos establecido en el Artículo 2° de la Ley 29134 - Ley que Regula los Pasivos Ambientales del Subsector Hidrocarburos.

(iv) Los resultados de la estimación del nivel de riesgo de este pasivo ambiental determinan que, el nivel de riesgo para la *salud es BAJO*, el nivel de riesgo para la *seguridad de la población es BAJO* y el nivel de riesgo para la *calidad del ambiente es BAJO*.

V. RECOMENDACIÓN

41. Conforme a las conclusiones expuestas, se recomienda Remitir el presente Informe a la Dirección General de Asuntos Ambientales Energéticos del Ministerio de Energía y Minas, para su conocimiento y fines pertinentes.

VI. ANEXOS

1. Registro fotográfico.
2. Ficha para la identificación de pasivo ambiental en el subsector hidrocarburos (OEFA).
3. Mapa de ubicación geográfica.
4. Reporte de monitoreo de suelo.
5. Informe de ensayo de laboratorio.
6. Ficha de información de pozo (fuente: Estudio PERUPETRO).
7. Ficha de identificación de Pasivos Ambientales del OSINERGMIN.

Atentamente,

CESAR SEBASTIAN GONZALES
Tercero Evaluador para la Identificación de
Pasivos Ambientales del Subsector
Hidrocarburos

ANEXOS

ANEXO 1

Registro fotográfico

Fotografía N° 1. Vista del Pozo T3042, casing con cabezal incompleto y sin válvula que asegure su hermetisno.

Fotografía N° 2. Vista de la zona con matorrales esparcidos.

ANEXO 2

Ficha para la identificación de pasivo ambiental en el subsector hidrocarburos (OEFA)

FICHA PARA LA IDENTIFICACIÓN DE PASIVOS AMBIENTALES EN EL SUBSECTOR HIDROCARBUROS

Fecha de la visita:	Hora de la visita:	Nombre del evaluador:	Dirección / Unidad:
29-may-14	11:10	Cesar Abel Sebastián Gonzales	OEFA - DE

I. IDENTIFICACIÓN Y UBICACIÓN

Localidad: ---
Distrito: Pariñas
Provincia: Talara
Región : Piura

Código PERUPETRO: T3042

Estado Tiempo: ○ Lluvioso ○ Soleado ◉ Nublado

(Descripción)
Cielo nuboso cubierto aunque el día se presentó con mucha luminosidad

Lote ◉
Proyecto ○
Otros ○

Nombre: I
Área de operación: ---

Coordenadas UTM	Datum Geodésico:	Zona:	Norte:	Este	Altitud (m):	Precisión (m):
	WGS84	17	9491974	474945	86	± 3

Breve Descripción de la zona:

El área evaluada donde se ubica el pozo, se encuentra dentro de un bosque seco con formaciones de matorrales espinosos secos, se puede destinguir quebradas pequeñas y lomas bajas de pendientes suaves. Se observa una fuerte erosión del terreno.

II. DESCRIPCIÓN DEL POSIBLE PASIVO AMBIENTAL

Tipo de Pasivo :	Pozo Abandonado	Instalaciones mal Abandonadas	Suelos Contaminados con Efluente o Derrame	Emisiones	Restos de Residuos	Otros:
	◉	○	○	○	○	---

Descripción del Pasivo Ambiental:

Pozo petrolero inactivo ubicado sobre un terreno no habilitado, el cual posee acceso vehicular directo. Se observó casing el cual emerge 0,4 m respecto al nivel del suelo unido a cabezal incompleto (brida abierta) y se muestra lleno de arena y piedras. Asimismo no presenta elementos de cierre (válvulas) por lo que está abierto al ambiente. El pozo se encuentra en la orilla de una quebrada que al parecer por acción de la erosión se ha llevado parte de la plataforma. Hay crecimiento de arbustos secos espinosos muy cerca del casing.

Área afectada aprox. (m2): 2 **Profundidad aproximada del área afectada (m):** 40

III. ACTIVIDADES QUE SE REALIZAN DENTRO DEL ÁREA DE INFLUENCIA

Actividades económicas:	Industrial ☐	Comercial ☐	Agropecuaria ☑	**Otros:** ---
Actividades recreativas:	Natación ☐	Caza ☐	Campo deportivo ☐	**Otros:**

IV. SITUACIÓN DEL ENTORNO

Entorno	Distancia aprox. (m)	Descripción
Viviendas	1500	Asentamiento Pilar Nores
Infraestructura vial	5	Camino carrozable afirmado en tierra
Infraestructura urbana	-	No se ha observado en 200 m a la redonda
Áreas Agrícolas o Ganaderas	-	No se ha observado en 200 m a la redonda
Explotación forestal	-	No se ha observado en 200 m a la redonda
Bosque y/o Vegetación Natural	0.3	Bosque seco
Especies y Ecosistemas en Protección	-	No se observó en 200 m a la redonda
Otros	-	Ninguna

Observaciones Ninguna

V. SITUACIÓN DEL AGUA (En caso de existir impacto al agua, a una distancia de hasta 100 m)

Cuerpo de agua cercano: No **Nombre del cuerpo de agua:** ---
Distancia aproximada (m) No determinado. **Volumen o caudal aproximado:** No determinado.
Descripción del cuerpo de agua: No Aplica.
Uso del agua: No Aplica.

PASIVOS AMBIENTALES - DIRECCIÓN DE EVALUACIÓN V°B°

FICHA PARA LA IDENTIFICACIÓN DE PASIVOS AMBIENTALES EN EL SUBSECTOR HIDROCARBUROS

VI. INFORMACIÓN COMPLEMENTARIA A LA DESCRIPCIÓN DEL PASIVO AMBIENTAL

Infraestructura encontrada (En caso de existir)	Campamentos, oficinas, talleres ☐	Caminos, pistas de aterrizaje, líneas férreas ☐	Líneas eléctricas ☐	Maquinaria pesada ☐
	Plantas de procesos abandonadas ☐	Generadores y transformadores eléctricos ☐	**Otros** ---	

Descripción de infraestructura: Ninguna.

Tipo de Residuo (En caso de existir)	Material de desbroce ☐	Chatarra ☐	Industrial ☐	Desmonte ☐	Escoria ☐	Construcción ☐	**Otros:** ---

Descripción de los residuos, en caso de existir (Volumen, etc.): Ninguna.

CALIDAD AMBIENTAL	**CANTIDAD**	**Componente ambiental**	Cantidad de contaminante que se encuentre mayor a 1% hasta 10% sobre el ECA o norma referencial ○	Cantidad de contaminante que se encuentre mayor a 10% hasta 50% sobre el ECA o norma referencial ○	Cantidad de contaminante que se encuentre mayor a 50% hasta 100% sobre el ECA o norma referencial ○	Cantidad de contaminante que se encuentre mayor al 100% sobre el ECA o norma referencial ○
		Infraestructura o residuos	Menor a 5 toneladas ◉	Entre 5 a 49 toneladas ○	Entre 50 a 500 toneladas ○	Mayor a 500 toneladas ○
	Peligrosidad		Daños leves y reversibles ◉	Combustible ○	Explosiva, inflamable, corrosiva ○	Muy inflamable, muy tóxica, causa efectos irreversibles inmediatos ○
	Extensión		Presencia de población en un radio mayor a 1 km ◉	Presencia de población en un radio de 0,5 a 1 km ○	Presencia de población en un radio menor de 0,5 km ○	Presencia de población adyacente, localizada en el mismo lugar del pasivo ○
	Calidad del Medio		Pasivo ambiental que no afecte a los componentes ambientales ◉	Pasivo ambiental que se encuentre afectando en un componente ambiental, en al menos un parámetro establecido en el ECA o normal referencial ○	Pasivo ambiental que se encuentre afectando en dos componentes ambientales, en al menos un parámetro por componente afectado establecido en el ECA o normal referencial ○	Pasivo ambiental que se encuentre afectando dos o más componentes ambientales y dos o más parámetros por componente afectado establecido en el ECA o normal referencial ○

SALUD	**Población afectada**	Menor a 5 personas ◉	De 5 a 50 personas ○	De 50 a 100 personas ○	Más de 100 personas ○

SEGURIDAD DE LA POBLACIÓN	**Accesibilidad**	Para llegar se requiere de un vehículo de transporte (bote, helicóptero, avión) ○	En vehículo, seguido de distancia corta a pie (mayor a 1 km) ○	Recorrido largo a pie en vía no demarcada (mayor de 1 km) ◉	Adyacente a áreas pobladas, corta distancia a pie (menos de 1 km) ○
	Potencial de colapso	Instalaciones con cimentación deteriorada y con construcciones deterioradas a nivel del suelo (menor a 1,5 m) ◉	Instalaciones con cimentación deteriorada y con construcciones inestables de poca elevación (entre 1,5 y 2,5 m de altura) ○	Instalaciones con cimentación deteriorada y con construcciones inestables y elevadas (mayor a 2,5 m de altura) ○	Instalaciones con cimentación deteriorada y con construcciones inestables y elevadas, con potencial caída de escombros (mayor a 2,5 m de altura) potencial caída de escombros ○
	Presencia de cercos	Zona afectada con cercos y señales, ambos deteriorados ○	Zona afectada cercada y no señalizada ○	Zona afectada no cercada pero señalizada ○	Zona afectada no cercada ni señalizada ◉
	Potencial de incendios o explosivos	Existen residuos explosivos y/o combustibles cuyas propiedades se encuentran neutralizadas ◉	Existen residuos explosivos y/o combustibles almacenados en infraestructuras deterioradas ○	Existen residuos explosivos y/o combustibles abandonados en áreas cercadas ○	Existen residuos explosivos y/o combustibles abandonados a la intemperie ○

PASIVOS AMBIENTALES - DIRECCIÓN DE EVALUACIÓN - V°B°

FICHA PARA LA IDENTIFICACIÓN DE PASIVOS AMBIENTALES EN EL SUBSECTOR HIDROCARBUROS

	Aire	Agua superficial	Agua subterranea	Sedimento	Suelo	Efluentes	Emisiones
Nº Muestras Recolectadas:	0	0	0	0	2	0	0
Laboratorio / Número de informe de laboratorio:	No aplica	No aplica	No aplica	No aplica	Laboratorio AGQ Perú SAC/ S-14/17816 S-14/17817	No Aplica	No Aplica

Observaciones: Las fracciones de hidrocarburos no superan el ECA suelo para uso agrícola.

Cesar Abel Sebastián Gonzales
Unidad de Identificación de Pasivos
Ambientales del Subsector Hidrocarburos
Dirección de Evaluación

PASIVOS AMBIENTALES - DIRECCIÓN DE EVALUACIÓN - V°B°

ANEXO 3

Mapa de ubicación geográfica

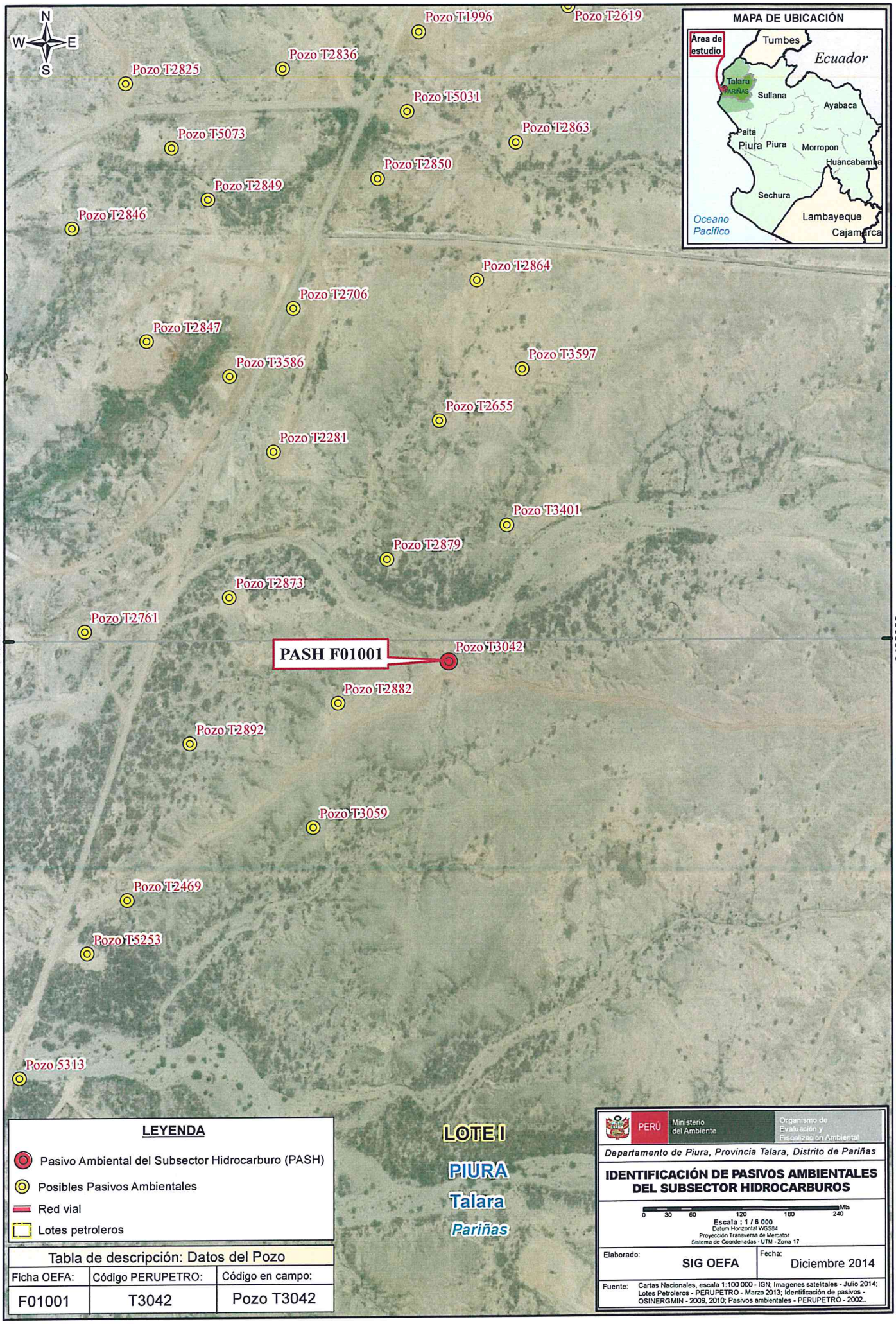

Tabla de descripción: Datos del Pozo		
Ficha OEFA:	Código PERUPETRO:	Código en campo:
F01001	T3042	Pozo T3042

ANEXO 4

Reporte de Monitoreo de Suelo

FICHA SUELO
N° 525 - SU

REPORTE DE MONITOREO AMBIENTAL EN EL MARCO DE LA IDENTIFICACIÓN DE PASIVOS AMBIENTALES DEL SUBSECTOR HIDROCARBUROS

1. DATOS GENERALES

Actividad	Identificación de pasivos ambientales del subsector hidrocarburos en el Lote I - Pozo con código PERUPETRO T3042.
Localidad, distrito, provincia y departamento	Distrito de Pariñas, provincia Talara, departamento Piura.

2. DATOS DEL MONITOREO

Fecha inicio (dd-mm-aa)	29 de mayo de 2014
Fecha fin (dd-mm-aa)	29 de mayo de 2014
Equipo Técnico	Cesar Abel Sebastián Gonzales (Dirección de Evaluación)
	María Del Carmen Peralta Utani (Dirección de Evaluación)

Puntos de monitoreo de suelo

N°	Código punto muestreo	Matriz	Fecha	Hora	Coordenadas UTM (Datum WGS84)			Descripción
					Zona	Este	Norte	
1	F01001-SU01	SU	29/05/14	11:40	17	474942	9491972	La muestra de suelo se tomó a 1,40 m de distancia del casing del Pozo y a una profundidad de 0,30 m de la superficie del suelo.
2	F01001-SU02	SU	29/05/14	11:45	17	474941	9491974	La muestra de suelo se tomó a 3,00 m de distancia del casing del Pozo y a una profundidad de 0,30 m de la superficie del suelo.

Protocolo de monitoreo

GUÍA PARA MUESTREO DE SUELOS
En el marco del Decreto Supremo N°002-2013-MINAM, Estándares de Calidad Ambiental (ECA) para suelo, aprobado con R.M. N° 085-2014-MINAM-Ministerio del Ambiente.

Parámetros a analizar

Matriz	Parámetros a analizar	Observaciones
Suelo	Fracción de Hidrocarburos F1 (C_5-C_{10}) Fracción de Hidrocarburos F2 (C_{10}-C_{28}) Fracción de Hidrocarburos F3 (C_{28}-C_{40})	Análisis en Laboratorio TDR N° 1183-LAB-2014

Laboratorio

AGQ Perú S.A.C.

3. OBSERVACIONES

- El estado de tiempo se presentó nublado y con viento moderado.
- Esta ficha no incluye los resultados analíticos del monitoreo ambiental, por cuanto aún no se cuenta con los reportes de laboratorio.

4. ANEXOS

	Sí	No
Copia de Cadena de Custodia con sello de recepción del laboratorio	x	
Registro fotográfico de cada muestra	x	

FECHA

San Isidro, 26 AGO. 2014

SUBDIRECCIÓN DE CALIDAD AMBIENTAL - OEFA - ORGANISMO DE EVALUACIÓN Y FISCALIZACIÓN AMBIENTAL

César Abel Sebastián Gonzáles
EVALUADOR

PASIVOS AMBIENTALES - DIRECCIÓN DE EVALUACIÓN

ANEXO I

Copia de Cadena de Custodia con sello de recepción del laboratorio

AGQ

CADENA DE CUSTODIA / SOLICITUD DE ANÁLISIS

MAG:

CLIENTE	ORGANISMO DE EVALUACION Y FISCALIZACION AMBIENTAL
DIRECCIÓN	Republica de Panamá N° 3542. San Isidro. Lima.
PERSONA DE CONTACTO	Ing. Carlos Guillén Pantigozo
TELEFONO / e-mail	982982921/cguillen@oefa.gob.pe
CONTRATO / OTRA REF.	TERMINO DE REFEREN CIA N° 1183-LAB.-2014

Preserv.: Otro; pH>9; pH<2

Envase: E; P; V

ENVIAR FACTURA A (CLIENTE TERCERO)

RAZON SOCIAL	ORGANISMO DE EVALUACION Y FISCALIZACION AMBIENTAL
RUC	20521246769
DOMICILIO	Republica de Panamá N° 3542. San Isidro. Lima.
NOMBRE DEL PROYECTO	IDENTIFICACION DE PASIVOS AMBIENTALES EN EL SUBSECTOR HIDROCARBUROS
LUGAR DE MUESTREO	DISTRITO DE PARIÑAS, PROVINCIA DE TALARA, REGION PIURA

ANÁLISIS REQUERIDOS

Código de Laboratorio	Punto de Muestreo	Muestreo Fecha (dd-mm-aa)	Muestreo Hora (24:00)	(1) Tipo Muestra / Matriz	Coordenadas UTM (E - N - HUSO)	Numero de alicuotas-frascos por punto de muestreo	Análisis Tipo Aplicable (AT)	LABORATORIO FIJO: FRACCION DE HIDROCARBUROS F1 (C5-C10)	FRACCION DE HIDROCARBUROS F2 (C10-C28)	FRACCION DE HIDROCARBUROS F3(C28-C40)	(2) IN SITU
	F01001-SU01	29/05/2014	11:40	SUELO	474942-9491972-17			X	X	X	
	F01001-SU02	29/05/2014	11:45	SUELO	474941-9491974-17			X	X	X	

Indicar con una (X) los recuadros inferiores según los análisis requeridos por cada muestra

(1) MATRIZ: Agua Residual: Doméstica, Municipal, Industrial; Agua Natural: Subterranea(Manantial/Pozo, Termal), Superficial(Rio, Laguna/Lago); Agua de Consumo Humano, Bebida (potable, envasada), Piscina, Laguna oficial, Aguas Salinas: Mar, Agua de Agua de proceso: circulación/enfriamiento, alimentación calderas, lixiviación; Muestra Sólida [Suelo, Lodo, Sedimento], Calidad de Aire (C.A.) [PM-10, PM-2.5 (HV, LV), Sol. Captadoras], Emisiones [Particulas, Pb, SO2], Otros

(2) IN SITU: En caso de muestras tomadas por el cliente en donde quiera que los parámetros in situ se muestren en el informe de laboratorio: Indicar Parámetro y valor obtenido.

INFORMACION DEL MUESTREO

MUESTREO REALIZADO POR		Verificación intermedia de la T°:		OBSERVACIONES / INCIDENCIAS	SUPERVISOR / CLIENTE	
Empresa	ORGANISMO DE EVALUACION Y FISCALIZACION AMBIENTAL				Nombre	
Responsable	CESAR ABEL SEBASTIAN GONZALES	1ª Verificación	2º Verificación		Cargo	
Firma :					Firma :	

AGQ PERU S.A.C.
02 JUN 2014
LOGISTICA Y CONTROL

LABORATORIO - RECEPCION DE MUESTRAS

Entregado por:		Origen envase de muestras:	Cliente / AGQ / T° Ingreso Lab.
Recibido por:		Condición de la (s) Muestra(s):	
Fecha (dd-mm-aa)	Hora (24:00)	Firma y Sello	

ANEXO II

Registro Fotográfico



Fotografía N° 1. Toma de muestra de suelo en el punto F01001-SU01, ubicado a 1,40 m aproximadamente del Pozo T3042.



Fotografía N° 2. Toma de muestra de suelo en el punto F01001-SU02, ubicado a 3,00 m aproximadamente del Pozo T3042.

ANEXO 5

Informe de ensayo de laboratorio

AGQ Labs & Technological Services

ENAC ENSAYOS Nº LE1322/ LE 1323

Los Parámetros marcados con (*) y los resultados entre paréntesis, no están amparados por la Acreditación de ENAC

INFORME DE ENSAYO

Nº de Referencia:	**S-14/17816**	Registrada en:	AGQ Perú	Cliente:	**OEFA**
Análisis:	S-2000 (TPHs C5-C40_a) (PE)	**Centro Análisis:**	**AGQ España**		
Tipo Muestra:	SUELOS RD	Fecha Toma Muestra:	29/05/2014	Domicilio:	AV. REPUBLICA DE PANAMA 3542 SAN ISIDRO LIMA
Lugar de Muestreo:	PARIÑAS-TALARA-PIURA	Fecha Recepción:	02/06/2014		
		Fecha Inicio:	09/06/2014	Cod Cliente:	106327
Punto de Muestreo:	F01001-SU01	Fecha Fin:	01/07/2014	Contrato:	PE14-0228-AMB
Muestreado por:	Cliente	Lote:		Cliente tercero:	
Descripción:	TDR Nº 1183 / F01001-SU01			PNT Muestreo	

A continuación se expone el Informe de Ensayo y Anexo Técnico asociados a la muestra, en los cuales se pueden consultar toda la información relacionada con los ensayos realizados.

Los Resultados emitidos en este informe, no han sido corregidos con factores de recuperación. Siguiendo el protocolo recogido en nuestro manual de calidad,AGQ guardará bajo condiciones controladas la muestra durante un periodo determinado después de la finalización del análisis. Una vez transcurrido este periodo, la muestra será eliminada. Si desea información adicional o cualquier aclaración, no dude en ponerse en contacto con nosotros.

P. A.	P. A.	P. A.
Mercedes Naranjo Vasco	Mercedes Naranjo Vasco	Jesús Pineda Valdecantos
Resp. Lab. Inorgánico	Resp. Lab. Inorgánico	Resp. Lab. Orgánico

Fecha Emisión 2/7/14

Observaciones:

HORA DE MUESTREO= 11:40 H

Autorizaciones - Homologaciones

EMPRESA COLABORADORA MINISTERIO MEDIO AMBIENTE. - AUTORIZACION POR PARTE CONSEJERIA AGRICULTURA DE LA JUNTA DE ANDALUCIA. - ENTIDAD COLABORADORA DE LA CONSEJERIA MEDIO AMBIENTE DE LA JUNTA DE ANDALUCIA (ECCMA). - AUTORIZACION DE LA CONSEJERIA AGRICULTURA DE LA COMUNIDAD VALENCIANA. - HOMOLOGACION DE LA CONSEJERIA AGRICULTURA DE CASTILLA LA MANCHA

AGQ Labs & Technological Services

ENAC ENSAYOS Nº LE1332/ LE 1333

Los Parámetros marcados con (*) y los resultados entre paréntesis, no están amparados por la Acreditación de ENAC

INFORME DE ENSAYO

Nº de Referencia:	S-14/17816	Tipo Muestra:	SUELOS RD
Descripción:	TDR Nº 1183 / F01001-SU01	Fecha Fin:	01/07/2014

RESULTADOS ANALITICOS

Parámetro	Resultado	Unidades	CMA
Características Básicas			
Humedad	4,14	%	

Nota: L.D.T.: Límite de Determinación. SP: sólo parental. Los Resultados de este informe solo afectan a la muestra tal como es recibida en el laboratorio. Queda prohibida la reproducción parcial de este informe sin la aprobación por escrito del laboratorio. Las incertidumbres (expresadas como +/-2s) están recogidas en el anexo técnico adjunto. Los parámetros mrcados con asterisco (*) no estan incluidos en el Alcance de Acreditación. El cliente proporciona todos los datos asociados a la Toma de Muestras, cuando esta ha sido realizada por él . N/A: No Aplica. El método de análisis de multiresiduos no es el más adecuado para la determinación de S elemental, los valores obtenidos deben ser considerados como semicuantitativos y orientativos

AGQ Labs & Technological Services

ENAC ENSAYOS Nº LE1325/ LE 1325

Los Parámetros marcados con (*) y los resultados entre paréntesis, no están amparados por la Acreditación de ENAC

INFORME DE ENSAYO

Nº de Referencia:	S-14/17816	Tipo Muestra:	SUELOS RD
Descripción:	TDR Nº 1183 / F01001-SU01	Fecha Fin:	01/07/2014

RESULTADOS ANALITICOS

	Parámetro	Resultado	Unidades	CMA		Parámetro	Resultado	Unidades	CMA
	Hidrocarburos								
	Hidrocarb Totales >C10-C28	699	mg/Kg			Hidrocarb Totales >C28-C40	1637	mg/Kg	
	Hidrocarb Totales >C6-C10	< 10	mg/Kg		*	Hidrocarburos Totales C5-C10	< 10	mg/Kg	
*	Hidrocarb Totales >C5-C40	2336	mg/Kg		*	Hidrocarburos Totales C5	< 10	mg/Kg	

Nota: L.D.T.: Límite de Determinación. SP: sólo parental. Los Resultados de este informe solo afectan a la muestra tal como es recibida en el laboratorio. Queda prohibida la reproducción parcial de este informe sin la aprobación por escrito del laboratorio. Las incertidumbres (expresadas como +/-2s) están recogidas en el anexo técnico adjunto. Los parámetros mrcados con asterisco (*) no estan incluidos en el Alcance de Acreditación. El cliente proporciona todos los datos asociados a la Toma de Muestras, cuando esta ha sido realizada por él . N/A: No Aplica. El método de análisis de multiresiduos no es el más adecuado para la determinación de S elemental, los valores obtenidos deben ser considerados como semicuantitativos y orientativos

AGQ Labs & Technological Services

ENAC ENSAYOS Nº LE1322/ LE 1323

Los Parámetros marcados con (*) y los resultados entre paréntesis, no están amparados por la Acreditación de ENAC

INFORME DE ENSAYO

Nº de Referencia:	S-14/17816	Tipo Muestra:	SUELOS RD
Descripción:	TDR Nº 1183 / F01001-SU01	Fecha Fin:	01/07/2014

ANEXO TECNICO

Parámetro	PNT	Técnica	Incert	Rango (1)
Características Básicas				
Humedad	PE-980	Gravimetría	±7%	0,1 - 50 %

Nota: L.D.T.: Límite de Determinación. SP: sólo parental. Los Resultados de este informe solo afectan a la muestra tal como es recibida en el laboratorio. Queda prohibida la reproducción parcial de este informe sin la aprobación por escrito del laboratorio. Las incertidumbres (expresadas como +/-2s) están recogidas en el anexo técnico adjunto. Los parámetros mrcados con asterisco (*) no estan incluidos en el Alcance de Acreditación. El cliente proporciona todos los datos asociados a la Toma de Muestras, cuando esta ha sido realizada por él . N/A: No Aplica. El método de análisis de multiresiduos no es el más adecuado para la determinación de S elemental, los valores obtenidos deben ser considerados como semicuantitativos y orientativos

AGQ Labs & Technological Services

ENAC ENSAYOS Nº LE1322/ LE 1323

Los Parámetros marcados con (*) y los resultados entre paréntesis, no están amparados por la Acreditación de ENAC

INFORME DE ENSAYO

Nº de Referencia:	S-14/17816	Tipo Muestra:	SUELOS RD
Descripción:	TDR Nº 1183 / F01001-SU01	Fecha Fin:	01/07/2014

ANEXO TECNICO

	Parámetro	Incert	Rango (1)		Parámetro	Incert	Rango (1)
	Hidrocarburos						
	PNT: PE-649 (EPA 8015D)			**Técnica**	**Cromat CG FID/ECD**		
	Hidrocarb Totales >C10-C28	±27%	10 - 20000 mg/Kg		Hidrocarb Totales >C28-C40	±27%	10 - 20000 mg/Kg
	Hidrocarb Totales >C6-C10	±27%	10 - 20000 mg/Kg	*	Hidrocarburos Totales C5-C10	-	10 - 20000 mg/Kg
*	Hidrocarb Totales >C5-C40	-	10 - 30000 mg/Kg	*	Hidrocarburos Totales C5	-	10 - 20000 mg/Kg

Nota: L.D.T.: Límite de Determinación. SP: sólo parental. Los Resultados de este informe solo afectan a la muestra tal como es recibida en el laboratorio. Queda prohibida la reproducción parcial de este informe sin la aprobación por escrito del laboratorio. Las incertidumbres (expresadas como +/-2s) están recogidas en el anexo técnico adjunto. Los parámetros mrcados con asterisco (*) no estan incluidos en el Alcance de Acreditación. El cliente proporciona todos los datos asociados a la Toma de Muestras, cuando esta ha sido realizada por él . N/A: No Aplica. El método de análisis de multiresiduos no es el más adecuado para la determinación de S elemental, los valores obtenidos deben ser considerados como semicuantitativos y orientativos

(1) El rango mínimo se corresponde con el límite de Determinación, a partir del cual cuantificamos.

AGQ Labs & Technological Services

ENAC ENSAYOS Nº LE1322/ LE 1323

Los Parámetros marcados con (*) y los resultados entre paréntesis, no están amparados por la Acreditación de ENAC

INFORME DE ENSAYO

Nº de Referencia:	**S-14/17817**	Registrada en:	AGQ Perú	Cliente:	**OEFA**
Análisis:	S-2000 (TPHs C5-C40_a) (PE)	**Centro Análisis:**	**AGQ España**		
Tipo Muestra:	SUELOS RD	Fecha Toma Muestra:	29/05/2014		
Lugar de Muestreo:	PARIÑAS-TALARA-PIURA	Fecha Recepción:	02/06/2014	Domicilio:	AV. REPUBLICA DE PANAMA 3542 SAN ISIDRO LIMA
		Fecha Inicio:	09/06/2014		
Punto de Muestreo:	F01001-SU02	Fecha Fin:	01/07/2014	Cod Cliente:	106327
Muestreado por:	Cliente	Lote:		Contrato:	PE14-0228-AMB
				Cliente tercero:	
Descripción:	TDR Nº 1183 / F01001-SU02			PNT Muestreo	

A continuación se expone el Informe de Ensayo y Anexo Técnico asociados a la muestra, en los cuales se pueden consultar toda la información relacionada con los ensayos realizados.

Los Resultados emitidos en este informe, no han sido corregidos con factores de recuperación. Siguiendo el protocolo recogido en nuestro manual de calidad,AGQ guardará bajo condiciones controladas la muestra durante un periodo determinado después de la finalización del análisis. Una vez transcurrido este periodo, la muestra será eliminada. Si desea información adicional o cualquier aclaración, no dude en ponerse en contacto con nosotros.

P. A.

Mercedes Naranjo Vasco
Resp. Lab. Inorgánico

P. A.

Mercedes Naranjo Vasco
Resp. Lab. Inorgánico

P.A.

Jesús Pineda Valdecantos
Resp. Lab. Orgánico

Observaciones:

Fecha Emisión 2/7/14

HORA DE MUESTREO= 11:45 H

AGQ Labs & Technological Services

ENAC ENSAYOS Nº LE 1322 / LE 1323

Los Parámetros marcados con (*) y los resultados entre paréntesis, no están amparados por la Acreditación de ENAC

INFORME DE ENSAYO

Nº de Referencia:	S-14/17817	Tipo Muestra:	SUELOS RD
Descripción:	TDR Nº 1183 / F01001-SU02	Fecha Fin:	01/07/2014

RESULTADOS ANALITICOS

Parámetro	Resultado	Unidades	CMA
Características Básicas			
Humedad	6,11	%	

Nota: L.D.T.: Límite de Determinación. SP: sólo parental. Los Resultados de este informe solo afectan a la muestra tal como es recibida en el laboratorio. Queda prohibida la reproducción parcial de este informe sin la aprobación por escrito del laboratorio. Las incertidumbres (expresadas como +/-2s) están recogidas en el anexo técnico adjunto. Los parámetros mrcados con asterisco (*) no estan incluidos en el Alcance de Acreditación. El cliente proporciona todos los datos asociados a la Toma de Muestras, cuando esta ha sido realizada por él . N/A: No Aplica. El método de análisis de multiresiduos no es el más adecuado para la determinación de S elemental, los valores obtenidos deben ser considerados como semicuantitativos y orientativos

AGQ Labs & Technological Services

ENAC ENSAYOS Nº LE1342/ LE 1323

Los Parámetros marcados con (*) y los resultados entre paréntesis, no están amparados por la Acreditación de ENAC

INFORME DE ENSAYO

Nº de Referencia: S-14/17817

Descripción: TDR Nº 1183 / F01001-SU02

Tipo Muestra: SUELOS RD

Fecha Fin: 01/07/2014

RESULTADOS ANALITICOS

Parámetro	Resultado	Unidades	CMA	Parámetro	Resultado	Unidades	CMA
Hidrocarburos							
Hidrocarb Totales >C10-C28	< 10	mg/Kg		Hidrocarb Totales >C28-C40	< 10	mg/Kg	
Hidrocarb Totales >C6-C10	< 10	mg/Kg		* Hidrocarburos Totales C5-C10	< 10	mg/Kg	
* Hidrocarb Totales >C5-C40	< 10	mg/Kg		* Hidrocarburos Totales C5	< 10	mg/Kg	

Nota: L.D.T.: Límite de Determinación. SP: sólo parental. Los Resultados de este informe solo afectan a la muestra tal como es recibida en el laboratorio. Queda prohibida la reproducción parcial de este informe sin la aprobación por escrito del laboratorio. Las incertidumbres (expresadas como +/-2s) están recogidas en el anexo técnico adjunto. Los parámetros mrcados con asterisco (*) no estan incluidos en el Alcance de Acreditación. El cliente proporciona todos los datos asociados a la Toma de Muestras, cuando esta ha sido realizada por él . N/A: No Aplica. El método de análisis de multiresiduos no es el más adecuado para la determinación de S elemental, los valores obtenidos deben ser considerados como semicuantitativos y orientativos

INFORME DE ENSAYO

Nº de Referencia:	S-14/17817	Tipo Muestra:	SUELOS RD
Descripción:	TDR Nº 1183 / F01001-SU02	Fecha Fin:	01/07/2014

ANEXO TECNICO

Parámetro	PNT	Técnica	Incert	Rango (1)
Características Básicas				
Humedad	PE-980	Gravimetria	±7%	0,1 - 50 %

Nota: L.D.T.: Límite de Determinación. SP: sólo parental. Los Resultados de este informe solo afectan a la muestra tal como es recibida en el laboratorio. Queda prohibida la reproducción parcial de este informe sin la aprobación por escrito del laboratorio. Las incertidumbres (expresadas como +/-2s) están recogidas en el anexo técnico adjunto. Los parámetros mrcados con asterisco (*) no estan incluidos en el Alcance de Acreditación. El cliente proporciona todos los datos asociados a la Toma de Muestras, cuando esta ha sido realizada por él . N/A: No Aplica. El método de análisis de multiresiduos no es el más adecuado para la determinación de S elemental, los valores obtenidos deben ser considerados como semicuantitativos y orientativos

AGQ Labs & Technological Services

ENAC ENSAYOS Nº LE1327/ LE 1323

Los Parámetros marcados con (*) y los resultados este parámetro, no están amparados por la Acreditación de ENAC

INFORME DE ENSAYO

Nº de Referencia:	S-14/17817		
Descripción:	TDR Nº 1183 / F01001-SU02	Tipo Muestra:	SUELOS RD
		Fecha Fin:	01/07/2014

ANEXO TECNICO

Parámetro	Incert	Rango (1)	Parámetro	Incert	Rango (1)
Hidrocarburos					
PNT: PE-649 (EPA 8015D)		**Técnica**	**Cromat CG FID/ECD**		
Hidrocarb Totales >C10-C28	±27%	10 - 20000 mg/Kg	Hidrocarb Totales >C28-C40	±27%	10 - 20000 mg/Kg
Hidrocarb Totales >C6-C10	±27%	10 - 20000 mg/Kg	* Hidrocarburos Totales C5-C10	-	10 - 20000 mg/Kg
* Hidrocarb Totales >C5-C40	-	10 - 30000 mg/Kg	* Hidrocarburos Totales C5	-	10 - 20000 mg/Kg

Nota: L.D.T.: Límite de Determinación. SP: sólo parental. Los Resultados de este informe solo afectan a la muestra tal como es recibida en el laboratorio. Queda prohibida la reproducción parcial de este informe sin la aprobación por escrito del laboratorio. Las incertidumbres (expresadas como +/-2s) están recogidas en el anexo técnico adjunto. Los parámetros mrcados con asterisco (*) no estan incluidos en el Alcance de Acreditación. El cliente proporciona todos los datos asociados a la Toma de Muestras, cuando esta ha sido realizada por él . N/A: No Aplica. El método de análisis de multiresiduos no es el más adecuado para la determinación de S elemental, los valores obtenidos deben ser considerados como semicuantitativos y orientativos

(1) El rango mínimo se corresponde con el límite de Determinación, a partir del cual cuantificamos.

ANEXO 6

Ficha de información de pozo (Fuente: Estudio PERUPETRO)

INFORMACIÓN DE POZO

Pozo T3042 **Área** Milla Seis **Lote** I

Coordenada Este | Coordenada Norte

Cía Operadora GMP

Cía Perforació IPCo

Prioridad de Abandono | Profundidad total 2815

Fecha de Perforación 16/07/1939 | Profundidad efectiva 2725

Fecha de Completación 16/07/1939

Casing de Superficie e Intermedios 8 5/8"

Profundidad de casing de Superficie e Intermedios 122'- 12'

Casing de producción y lainas 5"

Profundidad de casing de producción y lainas 2813'- 12'

Intervalos Perforados 2753'- 2652'(4)

Tope Cemento | Formaciones Pariñas Superior

Tipo y Cantidad de Tapones De cemento(1)

Profundidad de tapones 2725'

Tope de Tapones 2725 | Estado Abandonado alto GOR

Intervalos abiertos 2715'- 2652' | Fecha de último Estado 31/07/1939

Adecuadamente abandonado No | Último Servicio de Pozos Instaló tapón de cemento a

Cumple con Legislación No | Fecha Último Servicio de Pozos 08/07/1939

Impacto Ambiental y Seguridad

Código Intervención 2A | Se encuentra entre Construcciones

Estado del pozo ATA | Acceso

Identificado | Terraplèn

Rx Abandono | Foto

Observaciones

Fuente: PERUPETRO - 2002

ANEXO 7

Ficha de identificación de Pasivos Ambientales del OSINERGMIN

Osinergmin Organismo Supervisor de la Inversión en Energía y Minería	**FICHA DE IDENTIFICACIÓN DE PASIVOS AMBIENTALES**	Código : F2-GFHL-UMAL-PE-03 Revisión : 01 Fecha : 05-08-09 Página : 1 de 1

Número: 368 | **Fecha:** *15 de setiembre del 2009*

1. LOCALIZACIÓN

Lote: I

Área de Producción : *Milla Seis*

Distrito: *Pariñas*	***Provincia:*** *Talara*	***Región:*** *Grau*

Identificación del Pozo según PERUPETRO : *T3042*

Coordenadas UTM Insitu (Sistema WGS84)		***Zona***
Norte	***Este***	*17*
9491974	*474945*	

2. DESCRIPCIÓN DEL PASIVO AMBIENTAL

Pozo en superficie, abierto y seco, con restos de hidrocarburos en hoyo de tierra que lo cobija en una pequeña plataforma. No cuenta con acceso vial directo y es según el Informe Final de PERUPETRO S.A. del 2002 un pasivo ATA y ratificado por según G. y M. P.

3. REGISTRO FOTOGRÁFICO

4. CAUSA / ORIGEN

Por inadecuado abandono de pozo de la anterior actividad de hidrocarburos.

5. TIPOS DE PASIVOS AMBIENTALES *(Marque con X el que corresponda).*

Pozos abandonados	X	Efluentes	
Instalaciones mal abandonadas		Emisiones	
Suelos contaminados		Restos o depósitos de residuos	

6. CATEGORÍA AMBIENTAL *(Marque con X el que corresponda).*

Contaminación Ambiental		Aspectos de interés Humano	
Aspectos Estéticos		Ecológico	

7. TITULAR ACTUAL

Grana y Montero Petrolera S.A.

8. TITULAR (S) ANTERIOR (ES)

Internacional Petroleum Company. Abandonado en 1939

9. RESULTADO DE MONITOREOS *(En caso aplique) (Preliminar)*

No se ejecutó

10. OBSERVACIONES

El pozo en superficie mantiene las condiciones de Pasivo Ambiental ATA.

Ing. MSc. Alberto Amésquita Altamirano
Gerente Ambiental - CIP. 26593