

**INFORME N° 420 - 2014-OEFA/DE-SDCA-CIPASH**

**PARA** : **CARLOS ALLEN GUILLÉN PANTIGOZO**  
Coordinador para la Identificación de Pasivos Ambientales del Subsector Hidrocarburos

**DE** : **ANGELA ALFARO CORONEL**  
Tercero Evaluador para la Identificación de Pasivos Ambientales del Subsector Hidrocarburos

**ASUNTO** : Identificación de pasivo ambiental del subsector hidrocarburos con código de Ficha OEFA F01402, ubicado en el Lote VII/VI (ex Lote VII), en el distrito de La Brea Negritos de la provincia Talara del departamento de Piura.

**FECHA** : San Isidro, 24 DIC. 2014

El presente Informe de identificación de pasivo ambiental del subsector hidrocarburos ha sido elaborado en el marco de la Ley N° 29134 - Ley que regula los pasivos ambientales del subsector hidrocarburos<sup>1</sup> y su Reglamento<sup>2</sup>, así como en aplicación de la Directiva N° 001-2013-OEFA/CD<sup>3</sup>.

**I. OBJETO**

1. El presente Informe tiene por objeto comunicar que el pozo mal abandonado (con código PERUPETRO T1576) y el suelo contaminado circundante a él, constituyen un pasivo ambiental del subsector hidrocarburos, identificado con código de Ficha OEFA F01402. Este pasivo ambiental se encuentra ubicado en el distrito de La Brea Negritos de la provincia Talara del departamento de Piura, el cual fue verificado en campo el 02 de julio de 2014.

**II. MARCO NORMATIVO**

2. Mediante la Ley N° 29134 - Ley que regula los pasivos ambientales del subsector hidrocarburos, se establecen las reglas aplicables a la gestión de los pasivos ambientales en las actividades del subsector hidrocarburos, con la finalidad de reducir o eliminar sus impactos negativos en la salud, la población, el ecosistema circundante y la propiedad.
3. El Artículo 2° de la citada Ley, define a los pasivos ambientales como aquellos pozos e instalaciones mal abandonados, los suelos contaminados, los efluentes, emisiones, restos o depósitos de residuos ubicados en cualquier lugar del territorio nacional, incluyendo el zócalo marino, producidos como consecuencia de operaciones en el subsector hidrocarburos, realizadas por parte de empresas que han cesado sus actividades en el área donde se produjeron dichos impactos.
4. El Numeral 6.3 del Artículo 6° del Reglamento de la Ley N° 29134, aprobado mediante Decreto Supremo N° 004-2011-EM, dispone que la autoridad a cargo de la fiscalización y

<sup>1</sup> Publicado en el diario oficial El Peruano el 17 de noviembre de 2007.

<sup>2</sup> Decreto Supremo N° 004-2011-EM.

<sup>3</sup> Directiva N° 001-2013-OEFA/CD - Directiva para la identificación de pasivos ambientales en el subsector hidrocarburos a cargo del OEFA y la Metodología para la Estimación del Nivel de Riesgo de Pasivos Ambientales en el Subsector Hidrocarburos, aprobada con Resolución de Consejo Directivo N° 022-2013-OEFA/CD del 22 de mayo de 2013.

sanción del cumplimiento de las obligaciones ambientales contenidas en el Reglamento de la Ley N° 29134 es el Organismo Supervisor de la Inversión en Energía y Minería - OSINERGMIN, en tanto no se efectúe la transferencia de funciones de evaluación, supervisión, fiscalización, control y sanción en materia ambiental al Organismo de Evaluación y Fiscalización Ambiental - OEFA, de acuerdo a lo establecido en la Primera Disposición Complementaria Transitoria de la Ley N° 29325 y el Decreto Supremo N° 001-2010-MINAM.

5. Con la finalidad de dar cumplimiento a lo dispuesto en la Ley N° 29325, y dentro del proceso gradual de transferencia de las funciones de las entidades del Gobierno Nacional con competencias en evaluación, supervisión, fiscalización, control y sanción ambiental, mediante Decreto Supremo N° 001-2010-MINAM se aprobó el inicio del proceso de transferencia de las funciones de supervisión, fiscalización y sanción en materia ambiental del OSINERGMIN al OEFA, y posteriormente por medio de la Resolución Ministerial N° 042-2013-MINAM, publicada el 19 de febrero de 2013, el Ministerio del Ambiente precisó que el OEFA es competente para ejercer la función de identificación de pasivos ambientales de hidrocarburos, en el marco de lo establecido en la Ley N° 29134 y su Reglamento.
6. Asimismo, mediante Resolución de Consejo Directivo N° 022-2013-OEFA/CD del 22 de mayo de 2013, se aprobó la Directiva N° 001-2013-OEFA/CD - Directiva para la identificación de pasivos ambientales en el subsector hidrocarburos a cargo del OEFA y la Metodología para la Estimación del Nivel de Riesgo de Pasivos Ambientales en el Subsector Hidrocarburos.

A continuación se detallan las acciones desarrolladas:

### III. IDENTIFICACIÓN DE PASIVO AMBIENTAL DEL SUBSECTOR HIDROCARBUROS CON CÓDIGO DE FICHA OEFA F01402

#### III.1 Revisión Documentaria

7. Entre los años 2001 y 2002, PERUPETRO S.A. (en adelante, PERUPETRO) realizó el estudio denominado "Pasivos Ambientales - Estudio de Pozos ATA, APA y DPA"<sup>4</sup> (en adelante, Estudio PERUPETRO), evaluándose un total de 8 944 pozos, los cuales fueron clasificados con un código de intervención<sup>5</sup>, para priorizar su abandono o considerarlo dentro de un programa de rehabilitación.
8. De acuerdo al Estudio PERUPETRO, 401 pozos fueron clasificados con los códigos 1A y 1B; sin embargo, se priorizaron los trabajos de abandono de 204 pozos ubicados en los campos del noroeste del Perú, así como los pozos ubicados en el sector Pirín y Ahuallane en Puno, en la medida que representaban un mayor peligro a la seguridad integral de las personas. La ejecución del programa de abandono técnico definitivo de dichos pozos estuvo a cargo de PETROPERÚ S.A. (en adelante, PETROPERÚ), según la autorización dispuesta en el Artículo 6° de la Ley N° 28880 - Ley que autoriza Crédito Suplementario en el Presupuesto del Sector Público para el Año Fiscal 2006 y dicta otras medidas.

<sup>4</sup> Pozo ATA: Pozo con abandono temporal.  
Pozo APA: Pozo con abandono permanente.  
Pozo DPA: Pozo abandonado durante la perforación.

<sup>5</sup> 1A: Pozos que necesitan abandono permanente, por constituir un verdadero peligro a la seguridad integral de las personas.  
1B: Pozos que necesitan abandono permanente, porque potencialmente pueden contaminar el ambiente.  
1C: Pozos secos, productores de agua, que no contaminan el ambiente y no son un peligro para las personas.  
2A: Pozos que de alguna forma debe considerarse su rehabilitación, ya sea para ponerlos en producción o para incluirlos dentro de proyectos de recuperación mejorada.

9. Asimismo, entre los años 2009 y 2010, el OSINERGMIN realizó trabajos de identificación de pasivos ambientales del subsector hidrocarburos, identificándose 6 271 pozos, de los cuales 4 634 fueron considerados pasivos ambientales, de acuerdo a los informes números 19853-2009-OS-GFHL/JMAL, 7426-2010-OS-GFHL/UEEL y 13609-2010-OS-GFHL/UPPD del OSINERGMIN. Sin embargo, no todos los pozos identificados y evaluados cumplen con la definición de pasivo ambiental, de acuerdo a lo establecido en el Artículo 2° de la Ley N° 29134 - Ley que regula los Pasivos Ambientales del Subsector Hidrocarburos.
10. De la revisión documentaria, se tiene que el pasivo ambiental evaluado corresponde a un pozo inactivo, considerado en el Estudio PERUPETRO como un pozo ATA con código de intervención 2A; es decir, un pozo con abandono temporal, respecto del cual debe considerarse su rehabilitación, ya sea para ponerlo en producción o para incluirlo dentro de proyectos de recuperación mejorada, presenta intervalos perforados y no cuenta con tapones de abandono. Asimismo, no cumple con la legislación de la época en la que fue elaborado el Estudio en mención (ver anexo 6).
11. Según el registro del OSINERGMIN es un pozo ATA, el cual presenta casing, no cuenta con plataforma y no se tiene acceso; asimismo, menciona que existe suelo impregnado de hidrocarburos en un área aproximada de 2 m<sup>2</sup> (ver anexo 7).

### III.2 Descripción del pasivo ambiental y área circundante

#### III.2.1 Identificación del área

12. De lo revisado en el Estudio de Impacto Ambiental para el proyecto de "Perforación de 3 022 pozos de desarrollo y Prospección Sísmica 2D de 59 km", aprobado por Resolución Directoral N° 203-2012-MEM/AE, el área evaluada correspondiente al ex Lote VII - distrito de La Brea Negritos, presenta un clima cálido, muy seco tropical (árido tropical) con escasa precipitación, ubicado en una zona de vida de "Desierto Superárido Tropical". En esta zona, la vegetación es muy escasa y se encuentra expuesta a una erosión eólica que se acentúa durante los meses de verano, debido a la presencia y acción combinada de los fuertes vientos provenientes del sur y sureste, así como por las altas temperaturas y una baja humedad relativa. La fisiografía del lugar está representada por un paisaje de colinas bajas moderadamente a fuertemente disectadas, con presencia de dunas monticulares.
13. La zona evaluada donde se ubica el pozo, se caracteriza por tener una topografía ondulada, con pendiente leve, se observan pequeñas lomas en los alrededores, montículos de arena cubiertas de herbáceas suculentas propias de la zona. Asimismo no se observa a los alrededores, actividades industriales/extractivas, viviendas cercanas, ni cuerpos de agua activos.

#### III.2.2 Descripción del pasivo ambiental

14. Durante la evaluación in situ realizada por el OEFA el 02 de julio de 2014, se ubicó el pozo en evaluación en un terreno no habilitado, el cual no posee acceso vehicular directo, dicho pozo presentaba el casing con un diámetro de 8,5 pulgadas aproximadamente, con una altura de 0,18 m sobre el nivel del suelo, no presentaba cabezal ni válvulas que aseguren su hermetismo por lo que se considera que esta abierto y expuesto al ambiente; asimismo, se percibió fluido en el interior del pozo; sin embargo, no se observó afloramiento de estos, ni se percibió emisiones gaseosas fugitivas provenientes del pozo, pero se observó cambio de color en el suelo (ver anexos 1,2 y 3).

15. Para la evaluación del suelo en el área circundante al pozo se realizó un recorrido y exploración, con la finalidad de determinar la presencia de hidrocarburos estableciéndose la ubicación de los puntos de muestreo de suelo, tras el análisis de las muestras recolectadas, los resultados de los reportes de ensayo de laboratorio determinan que la concentración de la Fracción de hidrocarburos F2 (C<sub>10</sub>-C<sub>28</sub>), supera las concentraciones establecidas en el Estándar de Calidad Ambiental para suelo de uso agrícola aprobado por el Decreto Supremo N° 002-2013-MINAM, evidenciando la presencia de suelo contaminado con hidrocarburos, como se detalla en el Ítem III.3.
16. En ese sentido, de la revisión documentaria y evaluación in situ se tiene que el pozo se encuentra mal abandonado, toda vez que no se encuentra herméticamente cerrado ni en condiciones seguras para el abandono, conforme se establece el Artículo 2° del Decreto Supremo N° 032-2004-EM - Reglamento de las Actividades de Exploración y Explotación de Hidrocarburos<sup>6</sup>. Además de presentar suelo contaminado con hidrocarburos en el área circundante al pozo.

### III.3 Identificación de contaminantes y toma de muestras

#### III.3.1 Calidad del suelo

17. Producto del recorrido y exploración del área circundante al pozo, se ubicaron dos (2) puntos para la recolección de igual número de muestras puntuales de suelo para su correspondiente análisis en un laboratorio acreditado por INDECOPI. Para la toma de muestra se siguieron los criterios establecidos en la Guía para Muestreo de Suelos en el marco del Decreto Supremo N° 002-2013-MINAM, Estándares de Calidad Ambiental (ECA) para suelo, aprobado con Resolución Ministerial N° 085-2014-MINAM.
18. La descripción y ubicación de los puntos de muestreo de suelo; así como, los parámetros analizados en laboratorio se detallan en la Tabla 1 (ver anexo 4).

Tabla 1: Puntos de Muestreo

Matriz	Código del punto de muestreo	Parámetros analizados	Descripción	WGS 84 ZONA 17M	
				ESTE (m)	NORTE (m)
Suelo	F01402-SU01	FH F1 (C <sub>5</sub> -C <sub>10</sub> ) FH F2 (C <sub>10</sub> -C <sub>28</sub> ) FH F3 (C <sub>28</sub> -C <sub>40</sub> )	La muestra de suelo se tomó a 1,6 m de distancia del casing del Pozo y a una profundidad de 0,30 m de la superficie del suelo.	471642	9481323
Suelo	F01402-SU02	FH F1 (C <sub>5</sub> -C <sub>10</sub> ) FH F2 (C <sub>10</sub> -C <sub>28</sub> ) FH F3 (C <sub>28</sub> -C <sub>40</sub> )	La muestra de suelo se tomó a 6 m de distancia del casing del Pozo y a una profundidad de 0,35 m de la superficie del suelo.	471645	9481327

FH F1: Fracción de hidrocarburos F1 (C<sub>5</sub>-C<sub>10</sub>).  
FH F2: Fracción de hidrocarburos F2 (C<sub>10</sub>-C<sub>28</sub>).  
FH F3: Fracción de hidrocarburos F3 (C<sub>28</sub>-C<sub>40</sub>).

19. Los resultados obtenidos en laboratorio fueron comparados con el Estándar de Calidad Ambiental para suelo de uso agrícola (Decreto Supremo N° 002-2013-MINAM), dado que no se ha observado viviendas ni actividad industrial /extractiva en curso en los

<sup>6</sup> Decreto Supremo N° 032-2004-EM - Reglamento de las Actividades de Exploración y Explotación de Hidrocarburos, Artículo 2°, - Definiciones (...)

"Abandono del Pozo: Trabajos que se efectúan para dejar herméticamente cerrado y en condiciones seguras un Pozo."  
(...)

alrededores a la ubicación del pozo. Se obtuvieron los siguientes resultados de laboratorio (ver anexo 5):

**Tabla 2: Resultado de los análisis fisicoquímicos realizados**

Matriz	Código de muestra	Parámetros analizados	Resultado	Unidad	ECA o norma referencial	% que se encuentra por encima del ECA o norma referencial	Laboratorio	Número de informe de ensayo de laboratorio
Suelo	F01402-SU01	FH F1 (C <sub>5</sub> -C <sub>10</sub> )*	< 0,6	mg/kg	200	No supera	ENVIROTEST S.A.C.	Nº 141484
Suelo	F01402-SU01	FH F2 (C <sub>10</sub> -C <sub>28</sub> )	2 950	mg/kg	1 200	145,8 %	ENVIROTEST S.A.C.	Nº 141484
Suelo	F01402-SU01	FH F3 (C <sub>28</sub> -C <sub>40</sub> )	747	mg/kg	3 000	No supera	ENVIROTEST S.A.C.	Nº 141484
Suelo	F01402-SU02	FH F1 (C <sub>5</sub> -C <sub>10</sub> )*	< 0,6	mg/kg	200	No supera	ENVIROTEST S.A.C.	Nº 141484
Suelo	F01402-SU02	FH F2 (C <sub>10</sub> -C <sub>28</sub> )	12 430	mg/kg	1 200	935,8 %	ENVIROTEST S.A.C.	Nº 141484
Suelo	F01402-SU02	FH F3 (C <sub>28</sub> -C <sub>40</sub> )	4 254	mg/kg	3 000	41,8 %	ENVIROTEST S.A.C.	Nº 141484

FH F1: Fracción de hidrocarburos F1 (C<sub>5</sub>-C<sub>10</sub>).

FH F2: Fracción de hidrocarburos F2 (C<sub>10</sub>-C<sub>28</sub>).

FH F3: Fracción de hidrocarburos F3 (C<sub>28</sub>-C<sub>40</sub>).

\*De manera referencial dado que este parámetro no se encuentra acreditado.

20. Los resultados obtenidos del análisis en el laboratorio, evidencian la presencia de suelo contaminado con hidrocarburos, dado que las concentraciones correspondientes a la Fracción de hidrocarburos F2 de ambas muestras (F01402-SU01 y F01402-SU02) y Fracción de hidrocarburos F3 de la muestra F01402-SU02, superan el ECA para suelo de uso agrícola.
21. A continuación se realiza la estimación del nivel de riesgo en función del parámetro Fracción de hidrocarburos F2 de la muestra F01402-SU02, debido a que presentó la mayor puntuación (935,8 % que supera el ECA) entre el resto de parámetros considerados para la evaluación.

#### III.4 Estimación del Nivel de Riesgo

22. La estimación del nivel de riesgo del pasivo ambiental, se evaluó conforme a los lineamientos establecidos en la Metodología para la Estimación del Nivel de Riesgo de Pasivos Ambientales en el Subsector Hidrocarburos aprobada por Resolución de Consejo Directivo N° 022-2013-OEFA/CD.

##### III.4.1 Salud

###### Identificación de peligros

23. Existe presencia de suelo contaminado con hidrocarburos a nivel superficial, que puede afectar la salud de la población en caso exista un contacto directo continuo y/o manipulación continua (sin la adecuada protección) con este suelo.

###### Estimación de la probabilidad

24. La probabilidad de ocurrencia de peligros se evaluó in situ y en gabinete, conforme a los lineamientos de la Metodología para la Estimación del Nivel de Riesgo de Pasivos Ambientales en el Subsector Hidrocarburos, conforme al siguiente detalle:

"Año de la Promoción de la Industria Responsable y del Compromiso Climático"  
 "Decenio de las Personas con Discapacidad en el Perú"

Probabilidad de la ocurrencia	Valor
Debido a la permanente presencia de suelo contaminado con hidrocarburos y a las condiciones en las que se encuentra el pozo, se estima que ocurre de manera continua.	5

Fuente: Elaboración propia (Cuadro N° 1 de la Metodología para la Estimación del Nivel de Riesgo de Pasivos Ambientales en el Subsector Hidrocarburos).

**Estimación de la consecuencia en la salud**

25. La consecuencia en la salud, se evaluó in situ y en gabinete, conforme a los lineamientos establecidos en la Metodología para la Estimación del Nivel de Riesgo de Pasivos Ambientales en el Subsector Hidrocarburos, como se detalla a continuación:

$$\text{Salud} = C + 2(P) + E + \text{Pobl.}$$

Factores	Escenarios	Puntuación
<b>Cantidad (C)</b>	De los resultados del análisis de las muestras de suelo alrededor del pozo, se encontraron valores de concentración para la Fracción de hidrocarburos F2 de hasta 935,8 % por encima del ECA para suelo de uso agrícola.	4
<b>Peligrosidad (P)</b>	Existe suelo contaminado con hidrocarburos en el área circundante al pozo y una de las propiedades intrínsecas de los hidrocarburos es ser combustible.	2* x (2)
<b>Extensión (E)</b>	La periferia de la localidad de Negritos se encuentra aproximadamente 6 300 m de la ubicación del pozo.	1
<b>Población potencialmente afectada (Pobl.)**</b>	No hay presencia de viviendas asentadas próximas al área circundante del pozo (menos de 1 km).	1
<b>Total</b>		<b>10</b>

Fuente: Elaboración propia (Cuadros números 2, 3, 4 y 5 de la Metodología para la Estimación del Nivel de Riesgo de Pasivos Ambientales en el Subsector Hidrocarburos).

\* La peligrosidad se multiplica por la constante 2 en la sumatoria de factores para el cálculo de la consecuencia.

\*\*La población potencialmente afectada ha sido determinada considerando un radio de hasta 1 km, dado que la mayor distancia en el factor extensión está referida a 1 km.

26. Para la puntuación de 10, le corresponde un valor numérico de 2 (Cuadro N° 11 de la Metodología para la Estimación del Nivel de Riesgo de Pasivos Ambientales en el Subsector Hidrocarburos) para la consecuencia en la salud.

**Estimación del nivel de riesgo en la salud**

27. De acuerdo a lo señalado en la Metodología para la Estimación del Nivel de Riesgo de Pasivos Ambientales en el Subsector Hidrocarburos, el cálculo para la estimación de riesgo para la salud, se realiza empleando la siguiente ecuación:

$$\text{Riesgo} = \text{Probabilidad} \times \text{Consecuencia}$$

28. Reemplazando los valores obtenidos en esta ecuación tenemos: (5 x 2), el valor del riesgo para la salud es 10, que se interpreta como un nivel de riesgo MEDIO de acuerdo a los rangos establecidos en el siguiente cuadro:

**Determinación del nivel de riesgo**

Nivel de riesgo en función de la salud, seguridad de la población y calidad del ambiente	Rango del riesgo
Riesgo alto	16 – 25
Riesgo medio	6 – 15
Riesgo bajo	1 – 5

Fuente: Cuadro N° 14 de la Metodología para la Estimación del Nivel de Riesgo de Pasivos Ambientales en el Subsector Hidrocarburos.

**III.4.2 Seguridad de la población**

**Identificación de peligros**

29. Debido a las condiciones en las que se encuentra el pozo y su área circundante pueden ocasionar daños a la integridad física de las personas producto de caídas y/o golpes.

**Estimación de la probabilidad**

30. La probabilidad de ocurrencia de peligros se evaluó in situ y en gabinete, conforme a los lineamientos de la Metodología para la Estimación del Nivel de Riesgo de Pasivos Ambientales en el Subsector Hidrocarburos, tal como se detalla a continuación:

Probabilidad de la ocurrencia	Valor
Debido a la permanente presencia de suelo contaminado con hidrocarburos y a las condiciones en las que se encuentra el pozo, se estima que ocurre de manera continua.	5

Fuente: Elaboración propia (Cuadro N° 1 de la Metodología para la Estimación del Nivel de Riesgo de Pasivos Ambientales en el Subsector Hidrocarburos).

**Estimación de la consecuencia en la seguridad de la población**

31. La consecuencia en la seguridad de la población se evaluó in situ y en gabinete, conforme a los lineamientos establecidos en la Metodología para la Estimación del Nivel de Riesgo de Pasivos Ambientales en el Subsector Hidrocarburos, como se detalla a continuación:

$$\text{Seguridad de la población} = \Sigma (\text{Factores})$$

Factores	Escenarios	Puntuación
Accesibilidad	La periferia de la localidad de Negritos se encuentra aproximadamente 6 300 m de la ubicación del pozo, por lo que se requiere de un recorrido largo a pie en vía no demarcada.	3
Potencial de colapso	La estructura del pozo se encuentra a nivel de la superficie del suelo.	1
Presencia de cercos	El área del pasivo ambiental no está cercada ni señalizada.	4

"Año de la Promoción de la Industria Responsable y del Compromiso Climático"  
 "Decenio de las Personas con Discapacidad en el Perú"

Factores	Escenarios	Puntuación
<b>Potencial de incendios o explosión</b>	Presencia de residuos de hidrocarburos presentes en el suelo, cuyas propiedades se encuentran neutralizadas por su exposición a la intemperie y a agentes naturales.	1
<b>Total</b>		<b>9</b>

Fuente: Elaboración propia (Cuadros números 7, 8, 9 y 10 de la Metodología para la Estimación del Nivel de Riesgo de Pasivos Ambientales en el Subsector Hidrocarburos).

32. Para la puntuación de 9, le corresponde un valor numérico de 2 (Cuadro N° 13 de la Metodología para la Estimación del Nivel de Riesgo de Pasivos Ambientales en el Subsector Hidrocarburos) para la consecuencia en la seguridad de la población.

**Estimación del nivel de riesgo en la seguridad**

33. De acuerdo a lo señalado en la Metodología para la Estimación del Nivel de Riesgo de Pasivos Ambientales en el Subsector Hidrocarburos, el cálculo para la estimación de riesgo para la seguridad de la población se realiza empleando la siguiente ecuación:

**Riesgo = Probabilidad x Consecuencia**

34. Reemplazando los valores obtenidos en esta ecuación tenemos: (5 x 2), el valor del riesgo para la seguridad de la población es 10, que se interpreta como un nivel de riesgo MEDIO de acuerdo a los rangos establecidos en el siguiente cuadro:

**Determinación del nivel de riesgo**

Nivel de riesgo en función de la salud, seguridad de la población y calidad del ambiente	Rango del riesgo
Riesgo alto	16 – 25
Riesgo medio	6 – 15
Riesgo bajo	1 – 5

Fuente: Cuadro N° 14 de la Metodología para la Estimación del Nivel de Riesgo de Pasivos Ambientales en el Subsector Hidrocarburos.

**III.4.3 Calidad del Ambiente**

**Identificación de peligros**

35. Existe presencia de suelo contaminado con hidrocarburos a nivel superficial, que podría ser transportado hacia otras áreas debido a la acción de agentes naturales como las precipitaciones pluviales y/o el viento, existiendo la posibilidad de afectar otros componentes ambientales.

**Estimación de la probabilidad**

36. La probabilidad de ocurrencia de peligros se evaluó in situ y en gabinete, conforme a los lineamientos de la Metodología para la Estimación del Nivel de Riesgo de Pasivos Ambientales en el Subsector Hidrocarburos, como se detalla a continuación:



"Año de la Promoción de la Industria Responsable y del Compromiso Climático"  
 "Decenio de las Personas con Discapacidad en el Perú"

Probabilidad de la ocurrencia	Valor
Debido a la permanente presencia de suelo contaminado con hidrocarburos y a las condiciones en las que se encuentra el pozo, se estima que ocurre de manera continua.	5

Fuente: Elaboración propia (Cuadro N° 1 de la Metodología para la Estimación del Nivel de Riesgo de Pasivos Ambientales en el Subsector Hidrocarburos).

**Estimación de la consecuencia en la calidad del ambiente**

37. La consecuencia en la calidad del ambiente se evaluó in situ y en gabinete, conforme a los lineamientos establecidos en la Metodología para la Estimación del Nivel de Riesgo de Pasivos Ambientales en el Subsector Hidrocarburos, como se detalla a continuación:

$$\text{Calidad del ambiente} = C + 2(P) + E + CM$$

Factores	Escenarios	Puntuación
Cantidad (C)	De los resultados del análisis de las muestras de suelo alrededor del pozo, se encontraron valores de concentración para la Fracción de hidrocarburos F2 de hasta 935,8 % por encima del ECA para suelo de uso agrícola.	4
Peligrosidad (P)	Existe suelo contaminado con hidrocarburos en el área circundante al pozo y una de las propiedades intrínsecas de los hidrocarburos es ser combustible.	2* x (2)
Extensión (E)	La periferia de la localidad de Negritos se encuentra aproximadamente 6 300 m de la ubicación del pozo.	1
Calidad Medio (CM) del	El pasivo ambiental está afectando la calidad del componente ambiental suelo, debido a la presencia de Fracción de hidrocarburos F2 y F3, cuyas concentraciones superan lo establecido en el ECA para suelo de uso agrícola.	2
<b>Total</b>		<b>11</b>

Fuente: Elaboración propia (Cuadros números 2, 3, 4 y 6 de la Metodología para la Estimación del Nivel de Riesgo de Pasivos Ambientales en el Subsector Hidrocarburos).

\* La peligrosidad se multiplica por la constante 2 en la sumatoria de factores para el cálculo de la consecuencia.

38. Para la puntuación de 11, le corresponde un valor numérico de 3 (Cuadro N° 12 de la Metodología para la Estimación del Nivel de Riesgo de Pasivos Ambientales en el Subsector Hidrocarburos) para la consecuencia en la calidad del ambiente.

**Estimación del nivel de riesgo en la calidad del ambiente**

39. De acuerdo a lo señalado en la Metodología para la Estimación del Nivel de Riesgo de Pasivos Ambientales en el Subsector Hidrocarburos, el cálculo para la estimación de riesgo para la calidad del ambiente, se realiza empleando la ecuación:

$$\text{Riesgo} = \text{Probabilidad} \times \text{Consecuencia}$$

40. Reemplazando los valores obtenidos en esta ecuación tenemos:  $(5 \times 3)$ , el valor del riesgo para la calidad del ambiente es 15, que se interpreta como un nivel de riesgo MEDIO de acuerdo a los rangos establecidos en el siguiente cuadro:

#### Determinación del nivel de riesgo

Nivel de riesgo en función de la salud, seguridad de la población y calidad del ambiente	Rango del riesgo
Riesgo alto	16 – 25
Riesgo medio	6 – 15
Riesgo bajo	1 – 5

Fuente: Cuadro N° 14 de la Metodología para la Estimación del Nivel de Riesgo de Pasivos Ambientales en el Subsector Hidrocarburos.

#### IV. CONCLUSIONES

41. Sobre la base de las consideraciones expuestas, es posible formular las siguientes conclusiones:
- (i) El pozo identificado con código PERUPETRO T1576, califica como un pozo mal abandonado que no se encuentra herméticamente cerrado ni en condiciones seguras, de conformidad con lo establecido en el Artículo 2° del Decreto Supremo N° 032-2004-EM - Reglamento de las Actividades de Exploración y Explotación de Hidrocarburos.
  - (ii) En el área circundante al pozo, existe suelo contaminado por la presencia de hidrocarburos, según los resultados obtenidos del informe de ensayo de laboratorio para el parámetro Fracción de hidrocarburos F2 (C<sub>10</sub>-C<sub>28</sub>); cuya concentración ha superado el valor establecido en el Estándar de Calidad Ambiental para suelo de uso agrícola, aprobado por Decreto Supremo N° 002-2013-MINAM.
  - (iii) El pozo mal abandonado (Pozo T1576) y el suelo contaminado del área circundante a él descritos en la Ficha OEFA F01402, constituyen un pasivo ambiental del subsector hidrocarburos, en la medida que cumplen con la definición de pasivo ambiental del subsector hidrocarburos establecido en el Artículo 2° de la Ley N° 29134 - Ley que Regula los Pasivos Ambientales del Subsector Hidrocarburos.
  - (iv) Los resultados de la estimación del nivel de riesgo de este pasivo ambiental determinan que, el nivel de riesgo para la salud es MEDIO, el nivel de riesgo para la seguridad de la población es MEDIO y el nivel de riesgo para la calidad del ambiente es MEDIO.

#### V. RECOMENDACIÓN

42. Conforme a las conclusiones expuestas, se recomienda remitir el presente Informe a la Dirección General de Asuntos Ambientales Energéticos del Ministerio de Energía y Minas, para su conocimiento y fines pertinentes.

#### VI. ANEXOS

1. Registro fotográfico.
2. Ficha para la identificación de pasivo ambiental en el subsector hidrocarburos (OEFA).



PERÚ

Ministerio  
del Ambiente

Organismo de Evaluación y  
Fiscalización Ambiental - OEFA

Dirección de Evaluación

"Año de la Promoción de la Industria Responsable y del Compromiso Climático"  
"Decenio de las Personas con Discapacidad en el Perú"

3. Mapa de ubicación geográfica.
4. Reporte de monitoreo de suelo.
5. Informe de ensayo de laboratorio.
6. Ficha de información de pozo (Fuente: Estudio PERUPETRO).
7. Ficha de identificación de Pasivos Ambientales del OSINERGMIN.

Atentamente,

**ANGELA ALFARO CORONEL**  
Tercero Evaluador para la Identificación de  
Pasivos Ambientales del Subsector  
Hidrocarburos





PERÚ

Ministerio  
del Ambiente

Organismo de Evaluación y  
Fiscalización Ambiental - OEFA

Dirección de Evaluación

"Año de la Promoción de la Industria Responsable y del Compromiso Climático"  
"Decenio de las Personas con Discapacidad en el Perú"

# ANEXOS





PERÚ

Ministerio  
del Ambiente

Organismo de Evaluación y  
Fiscalización Ambiental - OEFA

Dirección de Evaluación

"Año de la Promoción de la Industria Responsable y del Compromiso Climático"  
"Decenio de las Personas con Discapacidad en el Perú"

# ANEXO 1

Registro fotográfico



"Año de la Promoción de la Industria Responsable y del Compromiso Climático"  
"Decenio de las Personas con Discapacidad en el Perú"



Fotografía N° 1. Se observa el Pozo T1576 con casing corroído de 8,5 pulgadas aproximadamente sin cabezal ni válvulas que aseguren su hermetismo.



Fotografía N° 2. La zona donde se ubica el Pozo T1576, presenta una topografía ondulada, donde se observa montículos de área cubiertos de vegetación.



"Año de la Promoción de la Industria Responsable y del Compromiso Climático"  
"Decenio de las Personas con Discapacidad en el Perú"



Fotografía N° 3. Toma de muestra de suelo en el punto F01402 -SU01, ubicado a 1,6 m del Pozo T1576.



Fotografía N° 4. Toma de muestra de suelo en el punto F01402 -SU02, ubicado a 6 m del Pozo T1576.





PERÚ

Ministerio  
del Ambiente

Organismo de Evaluación y  
Fiscalización Ambiental - OEFA

Dirección de Evaluación

"Año de la Promoción de la Industria Responsable y del Compromiso Climático"  
"Decenio de las Personas con Discapacidad en el Perú"

## **ANEXO 2**

Ficha para la identificación de pasivo ambiental en el subsector  
hidrocarburos (OEFA)



## FICHA PARA LA IDENTIFICACIÓN DE PASIVOS AMBIENTALES EN EL SUBSECTOR HIDROCARBUROS

Fecha de la visita: 02-jul-14 Hora de la visita: 16:05 Nombre del evaluador: Angela Alfaro Coronel Dirección / Unidad: OEFA - DE

### I. IDENTIFICACIÓN Y UBICACIÓN

Localidad: Distrito: La Brea Negritos Provincia: Talara Región: Plura  
Código PERUPETRO: T1576 Estado Tiempo:  Lluvioso  Soleado  Nublado  
(Descripción) con fuertes vientos

Lote:  Proyecto:  Otros:   
Nombre: VII/VI (ex Lote VII)  
Área de operación: T1576

Coordenadas UTM	Datum Geodésico:	Zona:	Norte:	Este:	Altitud (m):	Precisión (m):
	WGS84	17	9481323	471642	7	± 3

#### Breve Descripción de la zona:

La zona evaluada donde se ubica el pozo, se caracteriza por tener una topografía ondulada, con pendiente leve, se observan pequeñas lomas en los alrededores, montículos de arena cubiertas de herbáceas suculentas propias de la zona. Asimismo no se observa a los alrededores, actividades industriales/extractivas, viviendas cercanas, ni cuerpos de agua activos.

### II. DESCRIPCIÓN DEL POSIBLE PASIVO AMBIENTAL

Tipo de	Pozo Abandonado <input checked="" type="radio"/>	Instalaciones mal Abandonadas <input type="radio"/>	Suelos Contaminados con Efluente o Derrame <input checked="" type="radio"/>	Emisiones <input type="radio"/>	Restos de Residuos <input type="radio"/>	Otros: -
---------	--	---	---	---------------------------------	--	----------

#### Descripción del Pasivo Ambiental:

Se trata de un pozo inactivo, ubicado en un terreno no habilitado sin acceso vehicular, se observa el casing corroído con un diámetro de 8,5 pulgadas, sin cabezal ni válvulas que aseguren su hermetismo por lo que se considera que esa abierto y expuesto al ambiente; asimismo, este casing emerge 0,18 m sobre el nivel del suelo. Se percibe fluido en el interior; sin embargo, no se observa afloramiento de fluidos, ni se percibe emisiones gaseosas fugitivas provenientes del pozo, pero se observa cambio de color en el suelo.

Área afectada aprox. (m<sup>2</sup>): 19

Profundidad aproximada del área afectada (m): 0.35

### III. ACTIVIDADES QUE SE REALIZAN DENTRO DEL ÁREA DE INFLUENCIA

Actividades económicas:	Industrial <input type="checkbox"/>	Comercial <input type="checkbox"/>	Agropecuaria <input type="checkbox"/>	Otros: -
Actividades recreativas:	Natación <input type="checkbox"/>	Caza <input type="checkbox"/>	Campo deportivo <input type="checkbox"/>	Otros: -

### IV. SITUACIÓN DEL ENTORNO

Entorno	Distancia aprox. (m)	Descripción
Viviendas	6300	Periferia de la localidad de Negritos.
Infraestructura vial	170	Trocha carrozable.
Infraestructura urbana	-	No se observa en un radio de 200 m a la redonda.
Áreas Agrícolas o Ganaderas	-	No se observa en un radio de 200 m a la redonda.
Explotación forestal	-	No se observa en un radio de 200 m a la redonda.
Bosque y/o Vegetación Natural	1	Se observa vegetación propia de la zona.
Especies y Ecosistemas en Protección	-	No se observa en un radio de 200 m a la redonda.
Otros	-	No se observa en un radio de 200 m a la redonda.

Observaciones: Ninguna

### V. SITUACIÓN DEL AGUA (En caso de existir impacto al agua, a una distancia de hasta 100 m)

Cuerpo de agua cercano: No Nombre del cuerpo de agua: No aplica  
Distancia aproximada (m): No determinado. Volumen o caudal aproximado: No determinado.

FICHA PARA LA IDENTIFICACIÓN DE PASIVOS AMBIENTALES EN EL SUBSECTOR HIDROCARBUROS

Descripción del cuerpo de agua: No aplica

Uso del agua: No aplica

VI. INFORMACIÓN COMPLEMENTARIA A LA DESCRIPCIÓN DEL PASIVO AMBIENTAL

Infraestructura encontrada (En caso de)	Campamentos, oficinas, talleres <input type="checkbox"/>	Caminos, pistas de aterrizaje, líneas férreas <input type="checkbox"/>	Líneas eléctricas <input type="checkbox"/>	Maquinaria pesada <input type="checkbox"/>
	Plantas de procesos abandonadas <input type="checkbox"/>	Generadores y transformadores eléctricos <input type="checkbox"/>	Otros -	

Descripción de infraestructura: No aplica

Tipo de Residuo (En caso de existir)	Material de desbroce <input type="checkbox"/>	Chatarra <input type="checkbox"/>	Industrial <input type="checkbox"/>	Desmonte <input type="checkbox"/>	Escoria <input type="checkbox"/>	Construcción <input type="checkbox"/>	Otros:
--------------------------------------	---	-----------------------------------	-------------------------------------	-----------------------------------	----------------------------------	---------------------------------------	--------

Descripción de los residuos, en caso de existir (Volumen, etc.): No aplica

CALIDAD AMBIENTAL	CANTIDAD	Componente ambiental	Cantidad de contaminante que se encuentre mayor a 1% hasta 10% sobre el ECA o norma referencial <input type="radio"/>	Cantidad de contaminante que se encuentre mayor a 10% hasta 50% sobre el ECA o norma referencial <input type="radio"/>	Cantidad de contaminante que se encuentre mayor a 50% hasta 100% sobre el ECA o norma referencial <input type="radio"/>	Cantidad de contaminante que se encuentre mayor al 100% sobre el ECA o norma referencial <input checked="" type="radio"/>
		Infraestructura o residuos	Menor a 5 toneladas <input type="radio"/>	Entre 5 a 49 toneladas <input type="radio"/>	Entre 50 a 500 toneladas <input type="radio"/>	Mayor a 500 toneladas <input type="radio"/>
	Peligrosidad	Daños leves y reversibles <input type="radio"/>	Combustible <input checked="" type="radio"/>	Explosiva, inflamable, corrosiva <input type="radio"/>	Muy inflamable, muy tóxica, causa efectos irreversibles inmediatos <input type="radio"/>	
	Extensión	Presencia de población en un radio mayor a 1 km <input checked="" type="radio"/>	Presencia de población en un radio de 0,5 a 1 km <input type="radio"/>	Presencia de población en un radio menor de 0,5 km <input type="radio"/>	Presencia de población adyacente, localizada en el mismo lugar del pasivo <input type="radio"/>	
	Calidad del Medio	Pasivo ambiental que no afecte a los componentes ambientales <input type="radio"/>	Pasivo ambiental que se encuentre afectando en un componente ambiental, en al menos un parámetro establecido en el ECA o normal referencial <input checked="" type="radio"/>	Pasivo ambiental que se encuentre afectando en dos componentes ambientales, en al menos un parámetro por componente afectado establecido en el ECA o normal referencial <input type="radio"/>	Pasivo ambiental que se encuentre afectando dos o más componentes ambientales y dos o más parámetros por componente afectado establecido en el ECA o normal referencial <input type="radio"/>	

SALUD	Población afectada	Menor a 5 personas <input checked="" type="radio"/>	De 5 a 50 personas <input type="radio"/>	De 50 a 100 personas <input type="radio"/>	Más de 100 personas <input type="radio"/>
-------	--------------------	---	--	--	---

SEGURIDAD DE LA POBLACIÓN	Accesibilidad	Para llegar se requiere de un vehículo de transporte (bote, helicóptero, avión) <input type="radio"/>	En vehículo, seguido de distancia corta a pie (mayor a 1 km) <input type="radio"/>	Recorrido largo a pie en vía no demarcada (mayor de 1 km) <input checked="" type="radio"/>	Adyacente a áreas pobladas, corta distancia a pie (menos de 1 km) <input type="radio"/>
	Potencial de colapso	Instalaciones con cimentación deteriorada y con construcciones deterioradas a nivel del suelo (menor a 1,5 m) <input checked="" type="radio"/>	Instalaciones con cimentación deteriorada y con construcciones inestables de poca elevación (entre 1,5 y 2,5 m de altura) <input type="radio"/>	Instalaciones con cimentación deteriorada y con construcciones inestables y elevadas (mayor a 2,5 m de altura) <input type="radio"/>	Instalaciones con cimentación deteriorada y con construcciones inestables y elevadas, con potencial caída de escombros (mayor a 2,5 m de altura) potencial caída de escombros <input type="radio"/>
	Presencia de cercos	Zona afectada con cercos y señales, ambos deteriorados <input type="radio"/>	Zona afectada cercada y no señalizada <input type="radio"/>	Zona afectada no cercada pero señalizada <input type="radio"/>	Zona afectada no cercada ni señalizada <input checked="" type="radio"/>
	Potencial de incendios o explosivos	Existen residuos explosivos y/o combustibles cuyas propiedades se encuentran neutralizadas <input checked="" type="radio"/>	Existen residuos explosivos y/o combustibles almacenados en Infraestructuras deterioradas <input type="radio"/>	Existen residuos explosivos y/o combustibles abandonados en áreas cercadas <input type="radio"/>	Existen residuos explosivos y/o combustibles abandonados a la Intemperie <input type="radio"/>





### FICHA PARA LA IDENTIFICACIÓN DE PASIVOS AMBIENTALES EN EL SUBSECTOR HIDROCARBUROS

Nº Muestras Recolectadas:	Aire	Agua superficial	Agua subterránea	Sedimento	Suelo	Efluentes	Emisiones
	0	0	0	0	2	0	0
Laboratorio / Número de Informe de laboratorio:	No Aplica	No Aplica	No Aplica	No Aplica	ENVIROTEST S.A.C. IEN <sup>o</sup> 141484	No Aplica	No Aplica

Observaciones: Ninguna

  
\_\_\_\_\_  
Angela Alfaro Coronel  
Unidad de Identificación de Pasivos Ambientales del Subsector Hidrocarburos  
Dirección de Evaluación







PERÚ

Ministerio  
del Ambiente

Organismo de Evaluación y  
Fiscalización Ambiental - OEFA

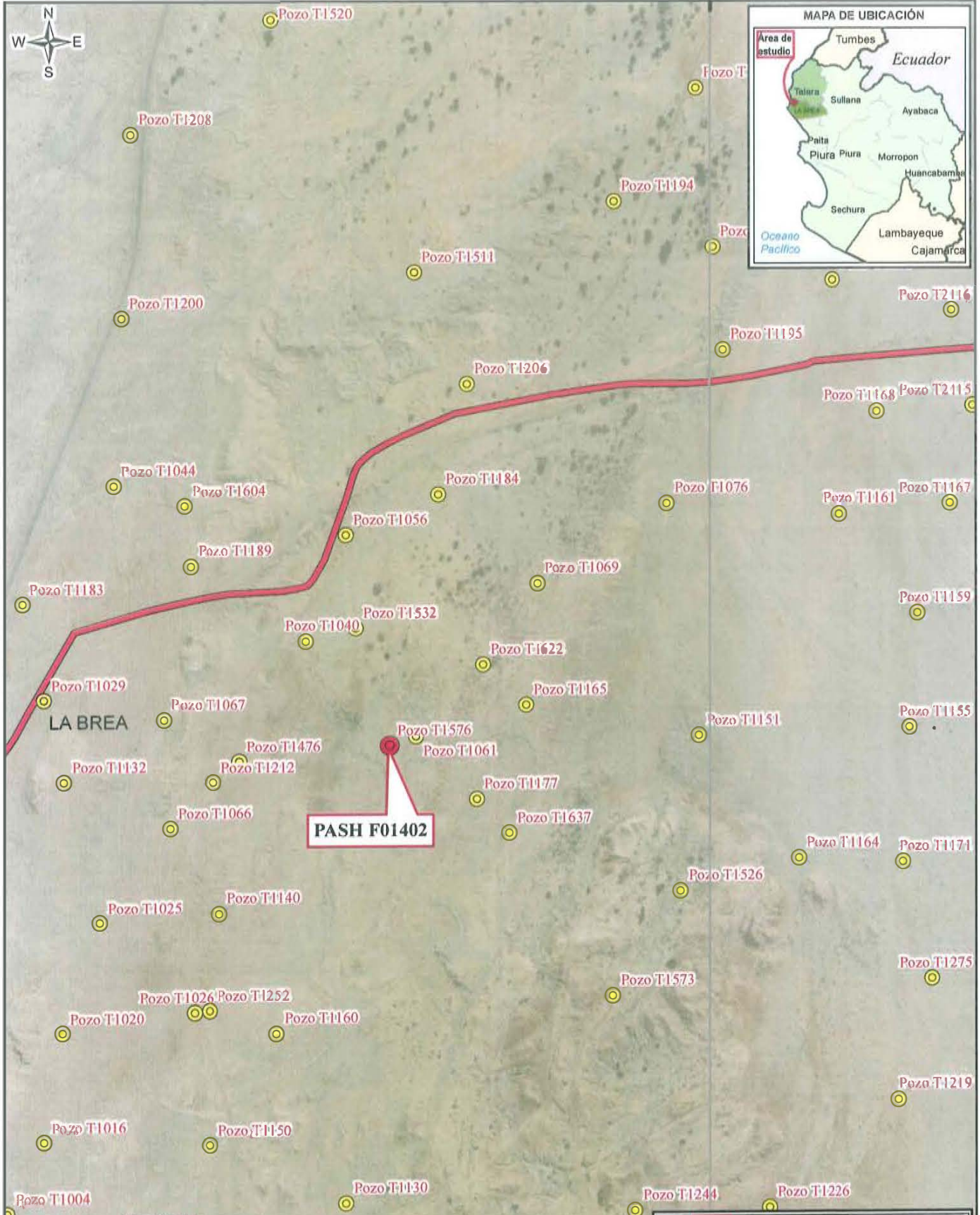
Dirección de Evaluación

"Año de la Promoción de la Industria Responsable y del Compromiso Climático"  
"Decenio de las Personas con Discapacidad en el Perú"

# ANEXO 3

Mapa de ubicación geográfica





**PASH F01402**

**LEYENDA**

- Pasivo Ambiental del Subsector Hidrocarburo (PASH)
- Posibles Pasivos Ambientales
- Red vial
- Lotes petroleros

**LOTE VI/VI (EX LOTE VII)**

**PIURA**  
**Talara**  
**La Brea**

PERU Ministerio del Ambiente | Organismo de Evaluación y Fiscalización Ambiental

Departamento de Piura, Provincia Talara, Distrito de La Brea

**IDENTIFICACIÓN DE PASIVOS AMBIENTALES DEL SUBSECTOR HIDROCARBUROS**

Escala: 1 / 6 000  
Datum Horizontal: WGS84  
Proyección Transversa de Mercator  
Sistema de Coordenadas: UTM - Zona 17

Elaborado: **SIG OEFA** | Fecha: **Septiembre 2014**

Fuente: Cartas Nacionales, escala 1:100 000 - IGN; Imágenes satelitales - Julio 2014; Lotes Petroleros - PERUPETRO - Marzo 2013; Identificación de pasivos - OSINERGMIN - 2009, 2013; Pasivos ambientales - PERUPETRO - 2002.

Tabla de descripción: Datos del Pozo		
Ficha OEFA:	Código PERUPETRO:	Código en campo:
F01402	T1576	Pozo T1576





PERÚ

Ministerio  
del Ambiente

Organismo de Evaluación y  
Fiscalización Ambiental - OEFA

Dirección de Evaluación

"Año de la Promoción de la Industria Responsable y del Compromiso Climático"  
"Decenio de las Personas con Discapacidad en el Perú"

# ANEXO 4

Reporte de Monitoreo de Suelo





PERÚ

Ministerio  
del AmbienteOrganismo de Evaluación y  
Fiscalización Ambiental - OEFA

FICHA SUELO

N° 1172SU

"Decenio de las Personas con Discapacidad en el Perú"  
"Año de la Promoción de la Industria Responsable y del Compromiso Climático"

## REPORTE DE MONITOREO AMBIENTAL EN EL MARCO DE LA IDENTIFICACIÓN DE PASIVOS AMBIENTALES DEL SUBSECTOR HIDROCARBUROS

### 1. DATOS DEL ADMINISTRADO

Actividad	Identificación de pasivos ambientales del subsector hidrocarburos en el Lote VII/VI (ex Lote VII) - Pozo con código PERUPETRO T1576.
Localidad, distrito, provincia y departamento	Distrito de La Brea, provincia Talara, departamento Piura.

### 2. DATOS DEL MONITOREO

Fecha inicio (dd-mm-aa)	02 - 07 - 2014
Fecha fin (dd-mm-aa)	02 - 07 - 2014
Equipo Técnico	Angela Alfaro Coronel (Dirección de Evaluación) Luis Jonathan Castro Mandamiento (Dirección de Evaluación)

### Puntos de monitoreo de suelo

N°	Código punto muestreo	Matriz	Fecha	Hora	Coordenadas UTM (Datum WGS84)			Descripción
					Zona	Este	Norte	
1	F01402-SU01	Suelo	02/07/2014	16:25	17	471642	9481323	La muestra de suelo se tomó a 1,60 m de distancia del casing del Pozo y a una profundidad de 0,30 m de la superficie del suelo.
2	F01402-SU02	Suelo	02/07/2014	16:35	17	471645	9481327	La muestra de suelo se tomó a 6 m de distancia del casing del Pozo y a una profundidad de 0,35 m de la superficie del suelo.

### Protocolo de monitoreo

Guía para Muestreo de Suelos en el marco del Decreto Supremo N° 002-2013-MINAM, Estándares de Calidad Ambiental (ECA) para Suelo, aprobada con R.M. N° 085-2014-MINAM - Ministerio del Ambiente.

### Parámetros a analizar

Matriz	Parámetros a analizar	Observaciones
Suelo	Fracción de Hidrocarburos F1 (C <sub>5</sub> -C <sub>10</sub> ) Fracción de Hidrocarburos F2 (C <sub>10</sub> -C <sub>28</sub> ) Fracción de Hidrocarburos F3 (C <sub>28</sub> -C <sub>40</sub> )	Análisis en Laboratorio TDR N° 1545-LAB-2014





PERÚ

Ministerio  
del Ambiente

Organismo de Evaluación y  
Fiscalización Ambiental - OEFA

"Decenio de las Personas con Discapacidad en el Perú"  
"Año de la Promoción de la Industria Responsable y del Compromiso Climático"

**Laboratorio**

ENVIROTEST S.A.C.

**3. OBSERVACIONES**

- El estado de tiempo en la zona se presentó soleado, con fuertes vientos.
- Esta ficha no incluye los resultados analíticos del monitoreo ambiental, por cuanto aún no se cuenta con los reportes de laboratorio.

**4. ANEXOS**

	Si	No
Copia de Cadena de Custodia con sello de recepción del laboratorio	x	
Registro fotográfico de cada muestra	x	

**FECHA**

San Isidro, 17 OCT. 2014

  
 \_\_\_\_\_  
 Angela Alfaro Coronel  
 EVALUADOR





PERÚ

Ministerio  
del Ambiente

Organismo de Evaluación y  
Fiscalización Ambiental - OEFA

"Decenio de las Personas con Discapacidad en el Perú"  
"Año de la Promoción de la Industria Responsable y del Compromiso Climático"

## ANEXO I

Copia de Cadena de Custodia con sello de recepción del laboratorio



# CADENA DE CUSTODIA

Agua  M.S.  C.A.  S.O.  Emt.  Otro  Pág. 1 de 1

**DATOS DEL CLIENTE**

Organismo de Evaluación y Fiscalización Ambiental - OEFA  
 República de Panamá N° 3462 - San Isidro - Lima

TELÉFONO: 011 41191035 E-MAIL: [BUENAS@OEFA.GOV.PE](mailto:BUENAS@OEFA.GOV.PE)

CONTACTO: Angella Alvarado Coronel CONTACTACIÓN: M

ORDEN DE SERVICIO N°: TERMINOS DE REFERENCIA N° 1575-LJ-2016

OTRA REFERENCIA:

**RAZÓN SOCIAL:** Organismo de Evaluación y Fiscalización Ambiental - OEFA

**RUC:** 20521280768

**DIRECCIÓN:** República de Panamá N° 3462 - San Isidro - Lima

**NOMBRE DEL PROYECTO:** UPPASH

**PROCEDENCIA:** La Sra. - Tabara - Piura - Lota VIII

Elaborado por: [Nombre] Fecha: [Fecha] Revisado por: [Nombre] Fecha: [Fecha]

N° de muestra	Código de muestra	Fecha (dd/mm/aa)	Hora (hh:mm)	Muestra (litros)	Muestra (g)	PH F1	PH F2	PH F3	Medida (p)	Medida (m)	Medida (n)
1	F01402-SU01	02-07-14	16:25	Muestra 658da		1	X	X	X		
2	F01402-SU02	02-07-14	16:35	Muestra 668da		1	X	X	X		

**RECEPCION DE MUESTRAS**

Nombre: \_\_\_\_\_

Cargo: \_\_\_\_\_

Firma: \_\_\_\_\_

**ENTREGA DE MUESTRAS**

Responsable: ANGELA ALVARADO CORONEL

Entregado por: \_\_\_\_\_

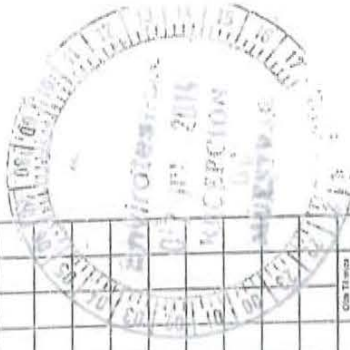
Fecha (dd/mm/aa): 02-07-14 Hora (hh:mm): 16:00

Fecha (dd/mm/aa): \_\_\_\_\_ Hora (hh:mm): \_\_\_\_\_

Firma: \_\_\_\_\_

Firma: \_\_\_\_\_

Envíolast S.A.C. RUC 20523205596. Calle Francisco Matias 2601 Uros Lima 14. Teléfono: 444 44 8877 Fax: 444 44 8877. Email: [info@enviolast.com.pe](mailto:info@enviolast.com.pe)







PERÚ

Ministerio  
del Ambiente

Organismo de Evaluación y  
Fiscalización Ambiental - OEFA

"Decenio de las Personas con Discapacidad en el Perú"  
"Año de la Promoción de la Industria Responsable y del Compromiso Climático"

## ANEXO II

### Registro fotográfico





PERÚ

Ministerio  
del Ambiente

Organismo de Evaluación y  
Fiscalización Ambiental - OEFA

"Decenio de las Personas con Discapacidad en el Perú"  
"Año de la Promoción de la Industria Responsable y del Compromiso Climático"



Fotografía N° 1. Toma de muestra de suelo en el punto F01402-SU01, ubicado a 1,60 m de distancia del Casing, Pozo T1576.



Fotografía N° 2. Toma de muestra de suelo en el punto F01402-SU02, ubicado a 6 m de distancia del Casing, Pozo T1576.





PERÚ

Ministerio  
del Ambiente

Organismo de Evaluación y  
Fiscalización Ambiental - OEFA

Dirección de Evaluación

"Año de la Promoción de la Industria Responsable y del Compromiso Climático"  
"Decenio de las Personas con Discapacidad en el Perú"

# ANEXO 5


Informe de ensayo de laboratorio




**INFORME DE ENSAYO N° 141484  
CON VALOR OFICIAL**

**Nombre del Cliente** : ORGANISMO DE EVALUACION Y FISCALIZACION AMBIENTAL - OEFA  
**Dirección** : Av. República de Panamá N° 3542 San Isidro - Lima  
**Solicitado Por** : ORGANISMO DE EVALUACION Y FISCALIZACION AMBIENTAL - OEFA  
**Referencia** : TDR N° 1545 - LAB - 2014  
**Proyecto** : UIPASH  
**Procedencia** : La Brea - Talara - Piura - Lote VII  
**Muestreo Realizado Por** : OEFA  
**Cantidad de Muestr** : 2  
**Producto** : Suelo  
**Fecha de Recepción** : 2014/07/07  
**Fecha de Ensayo** : 2014/07/07 al 2014/08/26  
**Fecha de Emisión** : 2014/08/26

Environmental Testing Laboratory S.A.C.



July Zegarra C.  
Jefe de Emisión de  
Informes



Roxana Rodríguez V.  
Jefe de Laboratorio de  
Microbiología  
C.B.P. N° 7976

Lima-Perú

## INFORME DE ENSAYO N° 141484 CON VALOR OFICIAL

Código de Laboratorio	141484-01	141484-02
Código de Cliente	F01402-SU01	F01402-SU02
Fecha de Muestreo	02/07/2014	02/07/2014
Hora de Muestreo (h)	16:25	16:35
Tipo de Producto	Suelo	Suelo

Tipo Ensayo	Unidad	L.C.M.	Resultados	
<b>Cromatográficos</b>				
Hidrocarburos Totales de Petróleo (TPH) F1 (C5 - C10)	mg/Kg	0,6 <sup>19)</sup>	<0,6	<0,6
Hidrocarburos Totales de Petróleo (TPH) F2 (C10 - C28)	mg/Kg	3	2950	12430
Hidrocarburos Totales de Petróleo (TPH) F3 (C28 - C40)	mg/Kg	3	747	4254

Leyenda: L.C.M. = Límite de cuantificación del método, <sup>19)</sup> = Resolución cuantificable, "—" = No Analizado,

"<" = Menor que el L.C.M. indicado, ">" = Mayor al valor indicado.

\* : Los métodos indicados no han sido acreditados por el SNA-INDECOPI.

### APENDICE 1 - MUESTRA RECEPCIONADA

Condición de la Muestra : Muestras en buenas condiciones

Plan/procedimiento de muestreo : Reservado por el cliente

### APENDICE 2 - CONTROL DECALIDAD

Tipo Ensayo	Hidrocarburos Totales de Petróleo (TPH) F1 (C5 - C10)	Hidrocarburos Totales de Petróleo (TPH) F2, F3 (C10 - C40)
<b>Cromatografía</b>		
Unidad	mg/Kg	mg/Kg
Lim. de Cuant. del Método (L.C.M)	0,6	3
<b>Blanco de Método (Bk-M)</b>		
Concentración del Bk-M	<0,6	<3
<b>Muestra Control (MC)</b>		
Conc. de la MC ( Referencial)	10,0	3013
Recuperación de la MC	104,4	98,8
<b>Criterio de Aceptación y Rechazo</b>		
Blanco de Método (Bk-M)	<L.C.M.	<L.C.M.
Muestra Control (MC)	70-130%	70-130%

Leyenda: L.C.M. = Límite de cuantificación del método, "—" = No Analizado, "<" = Menor que el L.C.M. indicado, "/" = No aplica

## INFORME DE ENSAYO N° 141484 CON VALOR OFICIAL

### APENDICE 3 - MÉTODOS Y REFERENCIAS

Tipo Ensayo	Norma Referencia	Título
Cromatográfico		
Hidrocarburos Totales de Petróleo (TPH) Rango (F1,F2,F3).	EPA Method 8015-C Rev. 3, 2007	Nonhalogenated Organics by Gas Chromatography

SIGLAS: "EPA": U.S. Environmental Protection Agency, Methods for Chemical Analysis.

### APENDICE 4 - COMENTARIOS

- Los resultados presentados corresponden sólo a la muestra indicada, según la cadena de custodia correspondiente.
- Estos resultados no deben ser utilizados como una certificación de conformidad con normas del producto.
- El tiempo de custodia de la muestra es de un mes calendario desde la toma de la muestra y dependiendo del parámetro a ser analizado.

Está prohibido la reproducción parcial del presente documento, salvo autorización de Envirotest S.A.C.

\*\* FIN DEL INFORME \*\*





PERÚ

Ministerio  
del Ambiente

Organismo de Evaluación y  
Fiscalización Ambiental - OEFA

Dirección de Evaluación

"Año de la Promoción de la Industria Responsable y del Compromiso Climático"  
"Decenio de las Personas con Discapacidad en el Perú"

## **ANEXO 6**

Ficha de información de pozo (Fuente: Estudio PERUPETRO)





### INFORMACIÓN DE POZO

Pozo	T1576	Área	Lagunitos	Lote	VII
Coordenada Este		Coordenada Norte			
Cía Operadora	Sapet				
Cía Perforació	IPC				
Prioridad de Abandono		Profundidad total	2211		
Fecha de Perforación	29/09/1922		Profundidad efectiva	2211	
Fecha de Completación	29/01/1923				
Casing de Superficie e Intermedios	15"				
Profundidad de casing de Superficie e Intermedios	214'- 10'				
Casing de producción y laines	8", 6 1/4"				
Profundidad de casing de producción y laines	1873'- 10', 2211'- 1843'				
Intervalos Perforados	2186'- 1863'				
Tope Cemento		Formaciones	Pariñas Superior		
Tipo y Cantidad de Tapones					
Profundidad de tapones					
Tope de Tapones	0	Estado	Abandonado productor de petróleo		
Intervalos abiertos		Fecha de último Estado			
Adecuadamente abandonado	No	Último Servicio de Pozos	Limpió (Profundizó)		
Cumple con Legislación	No	Fecha Último Servicio de Pozos	24/12/1932		
Impacto Ambiental y Seguridad					
Código Intervención	2A	Se encuentra entre Construcciones			
Estado del pozo	ATA	Acceso	No		
Identificado		Terraplèn	No		
Rx Abandono		Foto			
Observaciones	Limp./Reb. No rec. csg. No tap. Prof. OK. Ab.: No reg. Profundizó de 2036'- 2211'.				





PERÚ

Ministerio  
del Ambiente

Organismo de Evaluación y  
Fiscalización Ambiental - OEFA

Dirección de Evaluación

"Año de la Promoción de la Industria Responsable y del Compromiso Climático"  
"Decenio de las Personas con Discapacidad en el Perú"

# ANEXO 7

Ficha de identificación de Pasivos Ambientales del OSINERGMIN



**Número: 906**
**Fecha: 9 de Agosto del 2010**
**1. LOCALIZACIÓN**

Lote: VII

**Área de Producción : Lagunitos**
**Distrito: Negritos**
**Provincia: Talara**
**Región: Piura**
**Identificación del Pozo según PERUPETRO : T1576**
**Coordenadas UTM Insitu (Sistema WGS84)**
**Zona**
**Este**  
 471642

**Norte**  
 9481323

17

**2. DESCRIPCIÓN DEL PASIVO AMBIENTAL**
**Estado del Pozo: ATA**
**Descripción de los Componentes existentes del Pozo: El pozo cuenta con casing, sin plataforma.**
**Descripción de los Aspectos Ambientales: Flora: Presencia de Gramínea.**
**Contaminación Ambiental Por: Derrame de hidrocarburos (Suelo Impregnados de Hidrocarburo en una área aproximada de 2 m2), Presencia de Residuos sólidos (restos de madera).**
**Descripción de referencias y/o acceso al Pozo: Sin acceso.**
**Descripción del Aspecto Social: No se visualizó indicios de presencia de pobladores para extracción de Hidrocarburo**
**3. REGISTRO FOTOGRÁFICO**

**4. CAUSA / ORIGEN**
*Inadecuado abandono del pozo*
**5. TIPOS DE PASIVOS AMBIENTALES (Marque con X el que corresponda).**

Pozos abandonados	<input checked="" type="checkbox"/>	Efluentes	
Instalaciones mal abandonadas		Emisiones	
Suelos contaminados	<input checked="" type="checkbox"/>	Restos o depósitos de residuos	<input checked="" type="checkbox"/>

**6. CATEGORÍA AMBIENTAL (Marque con X el que corresponda).**

Contaminación Ambiental	<input checked="" type="checkbox"/>	Aspectos de interés Humano	
Aspectos Estéticos		Ecológico	

**7. TITULAR ACTUAL**

Sapet Development Inc. Sucursal Perú

**8. TITULAR (S) ANTERIOR (ES)**

IPC (Fecha de Perforación 29/09/1922) Fecha de Abandono 01/07/1961

**9. RESULTADO DE MONITOREOS (En caso aplique) (Preliminar)**

NO APLICA

**10. OBSERVACIONES**

