




80000

815000



LEYENDA

-  Vigilancia de aire-
Equipo automático
-  Administrados
minería
-  Corredor vial

DISTRITO DE
TAMBOBAMBA

COTABAMBAS

CAPACMARCA

DISTRITO DE
CAPACMARCA

CA-PIT-01

DISTRITO
DE MARA

CA-MAR-01

MARA

PROVINCIA DE
COTABAMBAS

APURIMAC

CUSCO

CA-CHA-01

CHALLHUAHUACHO

DISTRITO DE
CHALLHUAHUACHO

PROVINCIA DE
CHUMBIVILCAS

DISTRITO
DE HAQUIRA


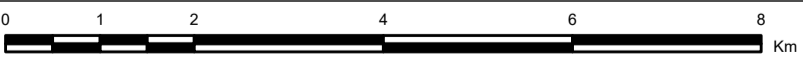
HAQUIRA

DISTRITO DE
COLQUEMARCA

DISTRITO
DE QUIÑOTA

SIGNOS CONVENCIONALES

-  Capital de departamento
-  Capital de provincia
-  Capital de distrito
-  Centro poblado
-  Aeropuerto
-  Puerto
-  Río principal
-  Quebrada
-  Laguna
-  Área urbana
-  Límite Departamental
-  Límite Provincial
-  Límite Distrital
-  Red vial nacional
-  Red vial departamental

	PERÚ	Ministerio del Ambiente	Organismo de Evaluación y Fiscalización Ambiental
	Departamento Apurímac-Provincia Cotabambas-Distrito Mara		
UBICACIÓN DE PUNTO DE VIGILANCIA DE AIRE-EQUIPO AUTOMÁTICO			
			
Escala : 1/80,000 Datum Horizontal WGS84 Proyección Transversa de Mercator Sistema de Coordenadas - UTM - Zona 18S			
Elaborado:		CSIG-OEFA	Fecha:
			Diciembre 2021
Fuente: Cartas Nacionales, escala 1:100 000 - IGN, Centros Poblados - INEI, Imágenes de Satélite - World_Imagery.			

80000

815000

845500

845500

844000

844000

842500

842500