ORGANISMO DE EVALUACIÓN Y FISCALIZACIÓN AMBIENTAL
SUBDIRECCIÓN DE EVALUACIÓN DE LA CALIDAD AMBIENTAL
RECIBIDO
27 FEB. 2015
V°B° ..... Hora: 3:00 p.m.
Firma .....

INFORME N° 0354 - 2015-OEFA/DE-SDCA-CIPASH

PARA : **CARLOS ALLEN GUILLÉN PANTIGOZO**
Coordinador para la Identificación de Pasivos Ambientales del Subsector Hidrocarburos

DE : **IRENE VERÓNICA BELLO DURAND**
Tercero Evaluador para la Identificación de Pasivos Ambientales del Subsector Hidrocarburos

ASUNTO : Identificación de pasivo ambiental del subsector hidrocarburos con código de Ficha OEFA F01301, ubicado en el Lote VI/VII (ex Lote VI), en el distrito de Lobitos de la provincia Talara del departamento de Piura.

FECHA : San Isidro, 27 FEB. 2015

El presente Informe de identificación de pasivo ambiental del subsector hidrocarburos ha sido elaborado en el marco de la Ley Nº 29134 - Ley que regula los pasivos ambientales del subsector hidrocarburos[1] y su Reglamento[2], así como en aplicación de la Directiva N° 001-2013-OEFA/CD[3].

I. OBJETO

1. El presente Informe tiene por objeto comunicar que el pozo mal abandonado (con código PERUPETRO LJ _25), el suelo contaminado circundante a él y las emisiones gaseosas provenientes del pozo, constituyen un pasivo ambiental del subsector hidrocarburos, identificado con código de Ficha OEFA F01301. Este pasivo ambiental se encuentra ubicado en el Lote VI/VII (ex Lote VI), en el distrito de Lobitos de la provincia Talara del departamento de Piura, el cual fue verificado en campo el 03 de julio de 2014 y complementado con una evaluación de emisiones in situ el 04 de octubre de 2014.

II. MARCO NORMATIVO

2. Mediante la Ley Nº 29134 - Ley que regula los pasivos ambientales del subsector hidrocarburos, se establecen las reglas aplicables a la gestión de los pasivos ambientales en las actividades del subsector hidrocarburos, con la finalidad de reducir o eliminar sus impactos negativos en la salud, la población, el ecosistema circundante y la propiedad.

3. El Artículo 2° de la citada Ley, define a los pasivos ambientales como aquellos pozos e instalaciones mal abandonados, los suelos contaminados, los efluentes, emisiones, restos o depósitos de residuos ubicados en cualquier lugar del territorio nacional, incluyendo el zócalo marino, producidos como consecuencia de operaciones en el subsector hidrocarburos, realizadas por parte de empresas que han cesado sus actividades en el área donde se produjeron dichos impactos.

---

1 Publicado en el diario oficial El Peruano el 17 de noviembre de 2007.
2 Decreto Supremo N° 004-2011-EM.
3 Directiva N° 001-2013-OEFA/CD - Directiva para la identificación de pasivos ambientales en el subsector hidrocarburos a cargo del OEFA y la Metodología para la Estimación del Nivel de Riesgo de Pasivos Ambientales en el Subsector Hidrocarburos, aprobada con Resolución de Consejo Directivo N° 022-2013-OEFA/CD del 22 de mayo de 2013.

4. El Numeral 6.3 del Artículo 6° del Reglamento de la Ley N° 29134, aprobado mediante Decreto Supremo Nº 004-2011-EM, dispone que la autoridad a cargo de la fiscalización y sanción del cumplimiento de las obligaciones ambientales contenidas en el Reglamento de la Ley Nº 29134 es el Organismo Supervisor de la Inversión en Energía y Minería - OSINERGMIN, en tanto no se efectúe la transferencia de funciones de evaluación, supervisión, fiscalización, control y sanción en materia ambiental al Organismo de Evaluación y Fiscalización Ambiental - OEFA, de acuerdo a lo establecido en la Primera Disposición Complementaria Transitoria de la Ley Nº 29325 y el Decreto Supremo N° 001-2010-MINAM.

5. Con la finalidad de dar cumplimiento a lo dispuesto en la Ley Nº 29325, y dentro del proceso gradual de transferencia de las funciones de las entidades del Gobierno Nacional con competencias en evaluación, supervisión, fiscalización, control y sanción ambiental, mediante Decreto Supremo N° 001-2010-MINAM se aprobó el inicio del proceso de transferencia de las funciones de supervisión, fiscalización y sanción en materia ambiental del OSINERGMIN al OEFA, y posteriormente por medio de la Resolución Ministerial Nº 042-2013-MINAM, publicada el 19 de febrero de 2013, el Ministerio del Ambiente precisó que el OEFA es competente para ejercer la función de identificación de pasivos ambientales de hidrocarburos, en el marco de lo establecido en la Ley Nº 29134 y su Reglamento.

6. Asimismo, mediante Resolución de Consejo Directivo N° 022-2013-OEFA/CD del 22 de mayo de 2013, se aprobó la Directiva N° 001-2013-OEFA/CD - Directiva para la identificación de pasivos ambientales en el subsector hidrocarburos a cargo del OEFA y la Metodología para la Estimación del Nivel de Riesgo de Pasivos Ambientales en el Subsector Hidrocarburos.

A continuación se detallan las acciones desarrolladas:

III. IDENTIFICACIÓN DE PASIVO AMBIENTAL DEL SUBSECTOR HIDROCARBUROS CON CÓDIGO DE FICHA OEFA F01301

III.1 Revisión Documentaria

7. Entre los años 2001 y 2002, PERUPETRO S.A. (en adelante, PERUPETRO) realizó el estudio denominado "Pasivos Ambientales - Estudio de Pozos ATA, APA y DPA"[4] (en adelante, Estudio PERUPETRO), evaluándose un total de 8 944 pozos, los cuales fueron clasificados con un código de intervención[5], para priorizar su abandono o considerarlo dentro de un programa de rehabilitación.

8. De acuerdo al Estudio PERUPETRO, 401 pozos fueron clasificados con los códigos 1A y 1B; sin embargo, se priorizaron los trabajos de abandono de 204 pozos ubicados en los campos del noroeste del Perú, así como los pozos ubicados en el sector Pirín y Ahuallane en Puno, en la medida que representaban un mayor peligro a la seguridad integral de las personas. La ejecución del programa de abandono técnico definitivo de dichos pozos

---

[4] Pozo ATA: Pozo con abandono temporal.
Pozo APA: Pozo con abandono permanente.
Pozo DPA: Pozo abandonado durante la perforación.

[5] 1A: Pozos que necesitan abandono permanente, por constituir un verdadero peligro a la seguridad integral de las personas.
1B: Pozos que necesitan abandono permanente, porque potencialmente pueden contaminar el ambiente.
1C: Pozos secos, productores de agua, que no contaminan el ambiente y no son un peligro para las personas.
2A: Pozos que de alguna forma debe considerarse su rehabilitación, ya sea para ponerlos en producción o para incluirlos dentro de proyectos de recuperación mejorada.

estuvo a cargo de PETROPERÚ S.A. (en adelante, PETROPERÚ), según la autorización dispuesta en el Artículo 6° de la Ley N° 28880 - Ley que autoriza Crédito Suplementario en el Presupuesto del Sector Público para el Año Fiscal 2006 y dicta otras medidas.

9. Asimismo, entre los años 2009 y 2010, el OSINERGMIN realizó trabajos de identificación de pasivos ambientales del subsector hidrocarburos, identificándose 6 271 pozos, de los cuales 4 634 fueron considerados pasivos ambientales, de acuerdo a los informes números 19853-2009-OS-GFHL/UMAL, 7426-2010-OS-GFHL/UEEL y 13609-2010-OS-GFHL/UPPD del OSINERGMIN. Sin embargo, no todos los pozos identificados y evaluados cumplen con la definición de pasivo ambiental, de acuerdo a lo establecido en el Artículo 2° de la Ley N° 29134 - Ley que regula los Pasivos Ambientales del Subsector Hidrocarburos.

10. De la revisión documentaria, se tiene que el pasivo ambiental evaluado, es considerado en el Estudio PERUPETRO como un pozo en estado ATA con código de intervención 2A; es decir, un pozo con abandono temporal respecto del cual debe considerarse su rehabilitación, ya sea para ponerlo en producción o para incluirlo dentro de proyectos de recuperación mejorada. Precisa además que presenta dos intervalos perforados siendo el más superior ubicado a 4 770 pies (1 453,89 m) y cuenta con un tope de cemento a 4 400 pies (1 341,12 m). Por lo que es considerado como un pozo en estado no adecuado de abandono y que no cumple con la legislación de la época (ver anexo 7).

11. Asimismo, figura en el registro del OSINERGMIN como pozo ATA e indica como las causas del pasivo ambiental: pozo mal abandonado y suelos impregnados a nivel superficial con hidrocarburos (ver anexo 8).

III.2 Descripción del pasivo ambiental y área circundante

III.2.1 Identificación del área

12. De acuerdo al Estudio de Impacto Ambiental (EIA) para el proyecto de "Perforación de 3 022 pozos de desarrollo y Prospección Sísmica 2D de 59 km", aprobado por Resolución Directoral N° 203-2012-MEM/AAE del 3 de agosto del 2012, el pozo LJ_25 pertenece a la zona de vida de desierto superarido tropical con clima cálido muy seco y con suelo sin uso productivo actual. La vegetación característica del área de estudio está compuesta de arbustos secos de algarrobos que de acuerdo al DS N° 043-2006-AG está catalogado como especie vulnerable y adaptada a ecosistemas desérticos.

13. El área evaluada presenta un paisaje de planicie, el pozo se ubica dentro de un terraplén habilitado a 19 msnm. y con vía de acceso vehicular. Se observa vegetación en un radio de 150 m en relación al pozo, compuesta de arbustos secos de algarrobos. Cabe precisar que durante la evaluación no se observó cursos de agua en los alrededores, pero a 80 m se observa activiadad industrial por la presencia de la Bateria 502.

III.2.2 Descripción del pasivo ambiental

14. Durante la evaluación in situ realizada por el OEFA el 3 de julio del 2014, se constató un pozo inactivo que no se encontró cercado ni señalizado. El cabezal del pozo, estaba compuesto por una brida de 14 pulgadas de diámetro unida a una tubería de revestimiento de 11 pulgadas de diámetro abierto al ambiente, cabe señalar, que del interior del pozo se observó una mezcla de fluidos que escapaban por la válvula de desfogue que se encontraba abierta sin elementos de cierre que garanticen su hermetismo, además se

percibió emisiones gaseosas por lo que se realizo un monitoreo complementario el 4 de octubre del 2014 (ver anexos 1, 2 y 3).

15. Cabe precisar que, de la revisión de la información proporcionada por OSINERGMIN (ver anexo 8) y lo observado durante la primera y segunda evaluación in situ (ver fotografías 1,2 y 3), se puede afirmar que el pozo ha sido intervenido en dos ocasiones; sin embargo, al momento de las visitas el pozo se encontró inactivo y tampoco se encuentra dentro de la lista de pozos activos o en producción proporcionada por PERUPETRO mediante Oficio N° GGRL-EXPL-GFBD-091-2014.

16. Para la evaluación del suelo en el área circundante a la posible ubicación del pozo se realizó un recorrido y exploración, con la finalidad de determinar la presencia de hidrocarburos estableciéndose la ubicación de los puntos de muestreo de suelo, tras el análisis de las muestras recolectadas, los resultados de los reportes de ensayo de laboratorio determinan que las concentraciones de la Fracción de Hidrocarburos F2 y F3 superan las concentraciones establecidas en el Estándar de Calidad Ambiental para Suelo de uso Comercial/Industrial/Extractivos aprobado por el Decreto Supremo N° 002-2013-MINAM, evidenciando la presencia de suelo contaminado con hidrocarburos, como se detalla en el Item III.3.

17. En ese sentido, de la revisión de los antecedentes y las observaciones en campo se tiene que el pozo se encuentra mal abandonado, toda vez que no se encuentra herméticamente cerrado ni en condiciones seguras para el abandono, conforme se establece en el artículo 2° del Decreto Supremo N° 032-2004-EM - Reglamento de las Actividades de Exploración y Explotación de Hidrocarburos[6]. Además de presentar suelo contaminado con hidrocarburos y emisiones gaseosas provenientes del pozo.

III.3 Identificación de contaminantes y toma de muestras

III.3.1 Calidad del suelo

18. Producto del recorrido y exploración del área circundante al pozo, se ubicaron dos (2) puntos para la recolección de igual número de muestras puntuales de suelo para su correspondiente análisis en un laboratorio acreditado por INDECOPI. Para la toma de muestra se siguieron los criterios establecidos en la Guía para Muestreo de Suelos en el marco del Decreto Supremo N° 002-2013-MINAM, Estándares de Calidad Ambiental (ECA) para suelo, aprobado con Resolución Ministerial N° 085-2014-MINAM.

19. La descripción y ubicación de los puntos de muestreo de suelo; así como, los parámetros analizados en laboratorio se detallan en la Tabla 1 (ver anexo 4).

Tabla 1: Puntos de Muestreo

Matriz	Código del punto de muestreo	Parámetros analizados	Descripción	WGS 84 ZONA 17M	
				ESTE (m)	NORTE (m)
Suelo	F01301-SU01	FH F1 (C5-C10) FH F2 (C10-C28) FH F3 (C28-C40)	La muestra de suelo se tomó a 0.6 m de distancia del casing del Pozo y a una profundidad de 0.3 m de la superficie del suelo areno gravoso.	471692	9504341

6 Decreto Supremo N° 032-2004-EM - Reglamento de las Actividades de Exploración y Explotación de Hidrocarburos.
Artículo 2°.- Definiciones
(...)
"Abandono del Pozo: Trabajos que se efectúan para dejar herméticamente cerrado y en condiciones seguras un Pozo."
(...)

Matriz	Código del punto de muestreo	Parámetros analizados	Descripción	WGS 84 ZONA 17M	
				ESTE (m)	NORTE (m)
Suelo	F01301-SU02	FH F1 (C5-C10) FH F2 (C10-C28) FH F3 (C28-C40)	La muestra de suelo se tomó a 9.0 m de distancia del casing del Pozo y a una profundidad de 0.25 m de la superficie del suelo areno gravoso.	471695	9504333

FH F1: Fracción de hidrocarburos F1 (C_5-C_{10}).
FH F2: Fracción de hidrocarburos F2 (C_{10}-C_{28}).
FH F3: Fracción de hidrocarburos F3 (C_{28}-C_{40}).

20. Los resultados obtenidos en laboratorio fueron comparados con el Estándar de Calidad Ambiental para Suelo de Comercial/Industrial/Extractivos (Decreto Supremo N° 002-2013-MINAM), dado que la Bateria 502 se encuentra a 80m de la ubicación del pozo y hay constante pase de vehículos. Se obtuvieron los siguientes resultados de laboratorio (ver anexo 5):

Tabla 2: Resultado de los análisis fisicoquímicos realizados

Matriz	Código de muestra	Parámetros analizados	Resultado	Unidad	ECA o norma referencial	% que se encuentra por encima del ECA o norma referencial	Laboratorio	Número de informe de ensayo de laboratorio
Suelo	F01301-SU01	FH F1 (C5-C10)	<6,00	mg/Kg	500	No supera	INSPECTORATE	75076L/14-MA
Suelo	F01301-SU01	FH F2 (C10-C28)	57 278,19	mg/Kg	5 000	1045,5%	INSPECTORATE	75076L/14-MA
Suelo	F01301-SU01	FH F3 (C28-C40)	49 849,66	mg/Kg	6 000	730,8%	INSPECTORATE	75076L/14-MA
Suelo	F01301-SU02	FH F1 (C5-C10)	<6,00	mg/Kg	500	No supera	INSPECTORATE	75076L/14-MA
Suelo	F01301-SU02	FH F2 (C10-C28)	16 206,38	mg/Kg	5 000	224,1%	INSPECTORATE	75076L/14-MA
Suelo	F01301-SU02	FH F3 (C28-C40)	20 308,34	mg/Kg	6 000	238,4%	INSPECTORATE	75076L/14-MA

FH F1: Fracción de hidrocarburos F1 (C_5-C_{10}).
FH F2: Fracción de hidrocarburos F2 (C_{10}-C_{28}).
FH F3: Fracción de hidrocarburos F3 (C_{28}-C_{40}).
<: Menor al límite de detección del método empleado por el laboratorio.

21. Los resultados obtenidos del análisis en laboratorio evidencian la presencia de suelo contaminado con hidrocarburos, dado que las concentraciones correspondientes a la Fracción de hidrocarburos F2 y Fracción de hidrocarburos F3 de ambas muestras superan el ECA para suelo de uso Comercial/Industrial/Extractivos.

III.3.2 Monitoreo de emisiones gaseosas fugitivas

22. Durante la evaluación in situ, se percibió organolépticamente olores característicos a hidrocarburos originados por emisiones gaseosas fugitivas provenientes del pozo, por lo cual el 04 de octubre de 2014 se realizó el monitoreo para la detección de gases asociados a la presencia del pozo.

23. Para el monitoreo de emisiones gaseosas fugitivas, se tomaron como referencia las recomendaciones del Manual Técnico OSHA: Technical Manual, Section II: Sampling, Measuremet Methods and Instruments, Chapter 1 Personal Sampling For Air

Contaminants, Chapter 3 Technical Equipment: Direct-Reading Instrumentation for Air Contaminants, debido a la ausencia de una guía de monitoreo nacional para este tipo de emisiones. Se seleccionaron los siguientes parámetros de medición:

Tabla 3: Parámetros de medición

Matriz	Parámetros
Emisiones gaseosas	- Porcentaje de oxígeno en aire (% O_2). - Porcentaje de Límite Inferior de Explosividad[7] (Lower Explosive Limit - LEL). - Concentración de compuestos orgánicos volátiles (COVs). - Concentración de Sulfuro de hidrógeno (H_2S).

Fuente: Dirección de Evaluación.

24. La descripción y ubicación de los puntos de monitoreo de emisiones gaseosas fugitivas se detallan en la Tabla 4 (anexo 6).

Tabla 4: Punto de monitoreo de emisiones gaseosas fugitivas.

Matriz	Código del punto de muestreo	Descripción	WGS 84 ZONA 17M	
			ESTE (m)	NORTE (m)
Emisiones gaseosas	F01301-EM01	La medición se realizó en la fuente de emisión, boca del pozo, con una duración de 15 minutos.	471692	9504341
Verificación en alrededores	F01301-VA01	Medición referencial, se realizó en un recorrido en el área circundante alrededor del pozo en un radio de 1 m, con una duración de 10 minutos.	No aplica	No aplica

Fuente: Dirección de Evaluación.

25. De la medición realizada en campo se obtuvieron los siguientes resultados

Tabla 5: Resultado de los análisis realizados en campo.

EQUIPO EMPLEADO			MultiRAE Lite – PGM6208 (Monitor de gases múltiple)									
CODIGO DE PUNTO DE MEDICION	FECHA	HORA DE INICIO	PARAMETROS									
			LEL (%)		O_2 (%)		H_2S (mg/m³)			COVs (mg/m³)		
			MIN.	MAX.	MIN.	MAX.	MIN.	MAX.	PROM	MIN.	MAX.	PROM
F01301-EM01	04/10/14	08:32	0	0	20,5	20,9	0	0	0	0	1	0,4
F01301-VA01	04/10/14	08:20	0	0	20,9	20,9	0	0	0	0	0	0,0

*Considerado como valor No relevante por tener un promedio menor o igual a la resolución (1ppm) del equipo empleado (ver anexo 5)

26. En vista que el monitoreo tuvo por finalidad detectar gases asociados a la presencia del pozo, los valores obtenidos por el equipo detector de gases son considerados referenciales.

27. Los resultados obtenidos en boca de pozo (F01301-EM01) no cuantifican valores de Límite Inferior de Explosividad (LEL) ni H_2S, sin embargo muestra presencia de COVs, (1 mg/m^3) evidenciando que las emisiones gaseosas fugitivas provenientes del pozo están compuestas por una mezcla de gases que no poseen características inflamables, pero evidencian que el pozo no está sellado herméticamente.

7 Porcentaje mínimo, en volumen de un gas que, mezclado con aire a temperatura y presión normales, forma una mezcla inflamable.

28. Los resultados obtenidos en los alrededores a la ubicación del pozo (F01301-VA01), muestran que no se detectó valores de gases asociados a la presencia del pozo en el área circundante al mismo (H2S, COVs, LEL) pero muestra niveles de oxígeno normales (20,9%), por lo que se no se tiene un peligro de inflamabilidad.

29. La estimación del nivel de riesgo se realizará en función del parámetro Fracción de Hidrocarburo F2 de la muestra F01301-SU01, debido a que presentó el valor de porcentaje más alto que supera el ECA entre el resto de parámetros considerados para la evaluación. No se considera a manera referencial, las concentraciones de emisiones gaseosas fugitivas tomadas en la boca del pozo y su área circundante porque sus concentraciones no fueron relevantes.

III.4 Estimación del Nivel de Riesgo

30. La estimación del nivel de riesgo del pasivo ambiental, se evaluó conforme a los lineamientos establecidos en la Metodología para la Estimación del Nivel de Riesgo de Pasivos Ambientales en el Subsector Hidrocarburos aprobada por Resolución de Consejo Directivo N° 022-2013-OEFA/CD.

III.4.1 Salud

Identificación de peligros

31. Existe presencia de suelo contaminado con hidrocarburos a nivel superficial, que puede afectar la salud de la población en caso exista un contacto directo continuo y/o manipulación continua (sin la adecuada protección) con este suelo.

Estimación de la probabilidad

32. La probabilidad de ocurrencia de peligros se evaluó in situ y en gabinete, conforme a los lineamientos de la Metodología para la Estimación del Nivel de Riesgo de Pasivos Ambientales en el Subsector Hidrocarburos, conforme al siguiente detalle:

Probabilidad de la ocurrencia	Valor
Debido a la permanente presencia suelo contaminado con hidrocarburos y a las condiciones en las que se encuentra el pozo, se estima que ocurre de manera continua.	5

Fuente: Elaboración propia (Cuadro N° 1 de la Metodología para la Estimación del Nivel de Riesgo de Pasivos Ambientales en el Subsector Hidrocarburos).

Estimación de la consecuencia en la salud

33. La consecuencia en la salud, se evaluó in situ y en gabinete, conforme a los lineamientos establecidos en la Metodología para la Estimación del Nivel de Riesgo de Pasivos Ambientales en el Subsector Hidrocarburos, como se detalla a continuación:

$$\text{Salud} = C + 2(P) + E + \text{Pobl.}$$

Factores	Escenarios	Puntuación
Cantidad (C)	De los resultados del análisis de las muestras de suelo alrededor del pozo, se observa que la concentración del parámetro Fracción de hidrocarburos F2 de hasta 1 045,56% por encima del ECA para suelo de uso Comercial/Industrial/Extractivos.	4
Peligrosidad (P)	Existe suelo contaminado con hidrocarburos en el área circundante al pozo y una de las propiedades intrínsecas de los hidrocarburos es ser combustible.	2* x (2)
Extensión (E)	La población más cercana que se encuentra en la periferia de la localidad de Lobitos a 3,6 km.	1
Población potencialmente afectada (Pobl.)**	No hay población cercana, sin embargo hay trabajadores ubicados a 80 m. en la bateria 502. Normalmente trabajan alrededor de 4 a 5 personas.	1
Total		10

Fuente: Elaboración propia (Cuadros números 2, 3, 4 y 5 de la Metodología para la Estimación del Nivel de Riesgo de Pasivos Ambientales en el Subsector Hidrocarburos).

** La peligrosidad se multiplica por la constante 2 en la sumatoria de factores para el cálculo de la consecuencia.*
***La población potencialmente afectada ha sido determinada considerando un radio de hasta 1 km, dado que la mayor distancia en el factor extensión está referida a 1 km.*

34. Para la puntuación de 10, le corresponde un valor numérico de 2 (Cuadro N° 11 de la Metodología para la Estimación del Nivel de Riesgo de Pasivos Ambientales en el Subsector Hidrocarburos) para la consecuencia en la salud.

Estimación del nivel de riesgo en la salud

35. De acuerdo a lo señalado en la Metodología para la Estimación del Nivel de Riesgo de Pasivos Ambientales en el Subsector Hidrocarburos, el cálculo para la estimación de riesgo para la salud, se realiza empleando la siguiente ecuación:

Riesgo = Probabilidad x Consecuencia

36. Reemplazando los valores obtenidos en esta ecuación tenemos: (5 x 2), el valor del riesgo para la salud es 10, que se interpreta como un nivel de riesgo MEDIO de acuerdo a los rangos establecidos en el siguiente cuadro:

Determinación del nivel de riesgo

Nivel de riesgo en función de la salud, seguridad de la población y calidad del ambiente	Rango del riesgo
Riesgo alto	16 – 25
Riesgo medio	6 – 15
Riesgo bajo	1 – 5

Fuente: Cuadro N° 14 de la Metodología para la Estimación del Nivel de Riesgo de Pasivos Ambientales en el Subsector Hidrocarburos.

III.4.2 Seguridad de la población

Identificación de peligros

37. Debido a las condiciones en las que se encuentra el pozo y su área circundante pueden ocasionar daños a la integridad física de las personas producto de caídas y/o golpes.

Estimación de la probabilidad

38. La probabilidad de ocurrencia de peligros se evaluó in situ y en gabinete, conforme a los lineamientos de la Metodología para la Estimación del Nivel de Riesgo de Pasivos Ambientales en el Subsector Hidrocarburos, tal como se detalla a continuación:

Probabilidad de la ocurrencia	Valor
Debido a la permanente presencia suelo contaminado con hidrocarburos y a las condiciones en las que se encuentra el pozo, se estima que ocurre de manera continua.	5

Fuente: Elaboración propia (Cuadro N° 1 de la Metodología para la Estimación del Nivel de Riesgo de Pasivos Ambientales en el Subsector Hidrocarburos).

Estimación de la consecuencia en la seguridad de la población

39. La consecuencia en la seguridad de la población se evaluó in situ y en gabinete, conforme a los lineamientos establecidos en la Metodología para la Estimación del Nivel de Riesgo de Pasivos Ambientales en el Subsector Hidrocarburos, como se detalla a continuación:

Seguridad de la población = Σ (Factores)

Factores	Escenarios	Puntuación
Accesibilidad	La periferia de la ciudad de Lobitos se encuentra aproximadamente a 3,6 km de la ubicación del pozo, por lo que para acceder a la zona se debe realizar un recorrido largo a pie.	3
Potencial de colapso	La estructura del pozo sobresale 0,5m m sobre la superficie del terraplén.	1
Presencia de cercos	El pozo evaluado no se encuentra cercado ni señalizado.	4
Potencial de incendios o explosión	Durante la evaluación realizada el 3 de julio del 2014 se observó afloramiento de una mezcla de fluidos que goteaban de la válvula lateral de desfogue (ver anexo 1), por lo tanto, estas se encuentran expuestas a la intemperie.	4
Total		12

Fuente: Elaboración propia (Cuadros números 7, 8, 9 y 10 de la Metodología para la Estimación del Nivel de Riesgo de Pasivos Ambientales en el Subsector Hidrocarburos).

40. Para la puntuación de 12, le corresponde un valor numérico de 3 (Cuadro N° 13 de la Metodología para la Estimación del Nivel de Riesgo de Pasivos Ambientales en el Subsector Hidrocarburos) para la consecuencia en la seguridad de la población.

Estimación del nivel de riesgo en la seguridad

41. De acuerdo a lo señalado en la Metodología para la Estimación del Nivel de Riesgo de Pasivos Ambientales en el Subsector Hidrocarburos, el cálculo para la estimación de riesgo para la seguridad de la población se realiza empleando la siguiente ecuación:

Riesgo = Probabilidad x Consecuencia

42. Reemplazando los valores obtenidos en esta ecuación tenemos: (5 x 3), el valor del riesgo para la seguridad de la población es 15, que se interpreta como un nivel de riesgo MEDIO de acuerdo a los rangos establecidos en el siguiente cuadro:

Determinación del nivel de riesgo

Nivel de riesgo en función de la salud, seguridad de la población y calidad del ambiente	Rango del riesgo
Riesgo alto	16 – 25
Riesgo medio	6 – 15
Riesgo bajo	1 – 5

Fuente: Cuadro N° 14 de la Metodología para la Estimación del Nivel de Riesgo de Pasivos Ambientales en el Subsector Hidrocarburos.

III.4.3 Calidad del Ambiente

Identificación de peligros

43. Existe presencia de hidrocarburos en el suelo a nivel superficial, que afecta la calidad del suelo y podría ser transportado hacia otras áreas debido a la acción de agentes naturales como las precipitaciones pluviales y/o el viento, existiendo la posibilidad de afectar otros componentes ambientales.

Estimación de la probabilidad

44. La probabilidad de ocurrencia de peligros se evaluó in situ y en gabinete, conforme a los lineamientos de la Metodología para la Estimación del Nivel de Riesgo de Pasivos Ambientales en el Subsector Hidrocarburos, como se detalla a continuación:

Probabilidad de la ocurrencia	Valor
Debido a la permanente presencia suelo contaminado con hidrocarburos y a las condiciones en las que se encuentra el pozo, se estima que ocurre de manera continua.	5

Fuente: Elaboración propia (Cuadro N° 1 de la Metodología para la Estimación del Nivel de Riesgo de Pasivos Ambientales en el Subsector Hidrocarburos).

Estimación de la consecuencia en la calidad del ambiente

45. La consecuencia en la calidad del ambiente se evaluó in situ y en gabinete, conforme a los lineamientos establecidos en la Metodología para la Estimación del Nivel de Riesgo de Pasivos Ambientales en el Subsector Hidrocarburos, como se detalla a continuación:

Calidad del ambiente = C + 2(P) + E + CM

Factores	Escenarios	Puntuación
Cantidad (C)	De los resultados del análisis de las muestras de suelo alrededor del pozo, se observa que la concentración del parámetro Fracción de hidrocarburos F2 de hasta 1 045,56% por encima del ECA para suelo de uso Comercial/Industrial/Extractivos.	4
Peligrosidad (P)	Existe suelo contaminado con hidrocarburos en el área circundante al pozo y una de las propiedades intrínsecas de los hidrocarburos es ser combustible.	2* x (2)
Extensión (E)	La población más cercana que se encuentra en la periferia de la localidad de Lobitos a 3,6 km.	1
Calidad del Medio (CM)	El pasivo ambiental se encuentra afectando la calidad de un componente ambiental (suelo), superando el ECA para suelo Agrícola en los parámetros FH F2 (C_{10}-C_{28}) y FH F3 (C_{28}-C_{40}).	2
Total		11

Fuente: Elaboración propia (Cuadros números 2, 3, 4 y 6 de la Metodología para la Estimación del Nivel de Riesgo de Pasivos Ambientales en el Subsector Hidrocarburos).

** La peligrosidad se multiplica por la constante 2 en la sumatoria de factores para el cálculo de la consecuencia.*

46. Para la puntuación de 11, le corresponde un valor numérico de 3 (Cuadro N° 12 de la Metodología para la Estimación del Nivel de Riesgo de Pasivos Ambientales en el Subsector Hidrocarburos) para la consecuencia en la calidad del ambiente.

Estimación del nivel de riesgo en la calidad del ambiente

47. De acuerdo a lo señalado en la Metodología para la Estimación del Nivel de Riesgo de Pasivos Ambientales en el Subsector Hidrocarburos, el cálculo para la estimación de riesgo para la calidad del ambiente, se realiza empleando la ecuación:

Riesgo = Probabilidad x Consecuencia

48. Reemplazando los valores obtenidos en esta ecuación tenemos: (5 x 3), el valor del riesgo para la calidad del ambiente es 15, que se interpreta como un nivel de riesgo MEDIO de acuerdo a los rangos establecidos en el siguiente cuadro:

Determinación del nivel de riesgo

Nivel de riesgo en función de la salud, seguridad de la población y calidad del ambiente	Rango del riesgo
Riesgo alto	16 – 25
Riesgo medio	6 – 15
Riesgo bajo	1 – 5

Fuente: Cuadro N° 14 de la Metodología para la Estimación del Nivel de Riesgo de Pasivos Ambientales en el Subsector Hidrocarburos.

IV. CONCLUSIONES

49. Sobre la base de las consideraciones expuestas, es posible formular las siguientes conclusiones:

(i) El pozo identificado con código PERUPETRO LJ _25, califica como un pozo mal abandonado que no se encuentra herméticamente cerrado ni en condiciones seguras, de conformidad con lo establecido en el Artículo 2° del Decreto Supremo N° 032-2004-EM - Reglamento de las Actividades de Exploración y Explotación de Hidrocarburos.

(ii) En el área circundante al pozo, existe suelo contaminado por la presencia de hidrocarburos, según los resultados obtenidos del informe de ensayo de laboratorio para los parámetros Fracción de hidrocarburos F2 (C_{10}-C_{28}) y Fracción de hidrocarburos F3 (C_{28}-C_{40}); cuyas concentraciones han superado el valor establecido en el Estándar de Calidad Ambiental para suelo de uso Comercial/Industrial/Extractivos, aprobado por Decreto Supremo N° 002-2013-MINAM.

(iii) El pozo mal abandonado (Pozo LJ _25), el suelo contaminado del área circundante y las emisiones gaseosas provenientes del pozo, descritas en la Ficha OEFA F01301, constituyen un pasivo ambiental del subsector hidrocarburos, en la medida que cumplen con la definición de pasivo ambiental del subsector hidrocarburos establecido en el Artículo 2° de la Ley N° 29134 - Ley que Regula los Pasivos Ambientales del Subsector Hidrocarburos.

(iv) Los resultados de la estimación del nivel de riesgo de este pasivo ambiental determinan que, el nivel de riesgo para la *salud es MEDIO*, el nivel de riesgo para la *seguridad de la población es MEDIO* y el nivel de riesgo para la *calidad del ambiente es MEDIO*.

V. RECOMENDACIÓN

50. Conforme a las conclusiones expuestas, se recomienda remitir el presente Informe a la Dirección General de Asuntos Ambientales Energéticos del Ministerio de Energía y Minas, para su conocimiento y fines pertinentes.

VI. ANEXOS

1. Registro fotográfico.
2. Ficha para la identificación de pasivo ambiental en el subsector hidrocarburos (OEFA).
3. Mapa de ubicación geográfica.
4. Reporte de monitoreo de suelo.
5. Informe de ensayo de laboratorio.
6. Reporte de Monitoreo de Emisiones Gaseosas Fugitivas.
7. Ficha de información de pozo (fuente: Estudio PERUPETRO).
8. Ficha de identificación de Pasivos Ambientales del OSINERGMIN.

Atentamente,

IRENE VERÓNICA BELLO DURAND
Tercero Evaluador para la Identificación de Pasivos Ambientales del Subsector Hidrocarburos

ANEXOS

ANEXO 1

Registro fotográfico

Fotografía N° 1. Pozo LJ_25 durante la primera evaluación, se observa tubería de revestimiento de 11 pulgadas de diámetro sin cabezal y con afloramiento de una mezcla de fluidos que gotean de la válvula de desfogue.



Fotografía N° 2. El pozo LJ_25 sobresale 0,5m de la base del terraplén, se encuentra abierto sin elementos de cierre que garanticen un cierre hermético del pozo.

Fotografía N° 3. Medición de gases el 4 de octubre del 2014 se observa que el operador ha intervenido el pozo colocándole identificación, cabezal (compuesto por una brida con válvula de reducción abierta y válvulas laterales cerradas), así como también ha removido el suelo contaminado.

Fotografía N° 4. Pozo LJ_25, a la izquierda correspondiente a la evaluación del 3 de julio del 2014 y a la derecha correspondiente al 4 de octubre del 2014.

ANEXO 2

Ficha para la identificación de pasivo ambiental en el subsector hidrocarburo (OEFA)

FICHA PARA LA IDENTIFICACIÓN DE PASIVOS AMBIENTALES EN EL SUBSECTOR HIDROCARBUROS

Fecha de la visita:	Hora de la visita:	Nombre del evaluador:	Dirección / Unidad:
03-jul-14	12:59	Irene Verónica Bello Durand	OEFA - DE

I. IDENTIFICACIÓN Y UBICACIÓN

Localidad:
Distrito: Lobitos
Provincia: Talara
Región : Piura

Código PERUPETRO: LJ_25

Estado Tiempo: ○ Lluvioso ◉ Soleado ○ Nublado
(Descripción) con fuertes vientos de sur a norte

Lote ◉
Proyecto ○
Otros ○

Nombre: VII/VI (ex Lote VI)
Área de operación:

Coordenadas UTM	Datum Geodésico:	Zona:	Norte:	Este	Altitud (m):	Precisión (m):
	WGS84	17	9504341	471692	19	± 3

Breve Descripción de la zona:

El área evaluada presenta un paisaje de planicie, el pozo se ubica dentro de un terraplén habilitado a 19 msnm. y con vía de acceso vehicular. Se observa vegetación en un radio de 150 m en relación al pozo, compuesta de arbustos secos de algarrobos. Cabe precisar que durante la evaluación no se observa cursos de agua en los alrededores, pero a 80 m se observa activiadad industrial por la presencia de la Bateria 502.

II. DESCRIPCIÓN DEL POSIBLE PASIVO AMBIENTAL

Tipo de Pasivo :	Pozo Abandonado	Instalaciones mal Abandonadas	Suelos Contaminados con Efluente o Derrame	Emisiones	Restos de Residuos	Otros:
	◉	○	◉	◉	○	

Descripción del Pasivo Ambiental:

Se trata de un pozo inactivo que no se encuentra cercado ni señalizado. El cabezal del pozo, compuesto por una brida de 14 pulgadas de diámetro unida a una tubería de revestimiento de 11 pulgadas de diámetro abierto al ambiente, cabe señalar, que del interior del pozo se observa una mezcla de fluidos que escapan por la válvula de desfogue que se encuentra abierta sin elementos de cierre que garanticen su hermetismo, asimismo se percibe emisiones gaseosas.

Área afectada aprox. (m2): 10 **Profundidad aproximada del área afectada (m):** 0.25

III. ACTIVIDADES QUE SE REALIZAN DENTRO DEL ÁREA DE INFLUENCIA

Actividades económicas:	Industrial ☐	Comercial ☐	Agropecuaria ☐	**Otros:** --
Actividades recreativas:	Natación ☐	Caza ☐	Campo deportivo ☐	**Otros:** --

IV. SITUACIÓN DEL ENTORNO

Entorno	Distancia aprox. (m)	Descripción
Viviendas	3641	A la población más cercana de Lobitos.
Infraestructura vial	1	acceso de trocha carrozable
Infraestructura urbana	-	No existe en un radio aproximado de 200 m.
Áreas Agrícolas o Ganaderas	-	No existe en un radio aproximado de 200 m.
Explotación forestal	-	No existe en un radio aproximado de 200 m.
Bosque y/o Vegetación Natural	150	arbustos de algarrobos, sapote y Tamarix
Especies y Ecosistemas en Protección	-	No existe en un radio aproximado de 200 m.
Otros	40	Al oeste del pozo se observa la tuberia de flujo de hidrocarburos que llega a la Bateria 502.

Observaciones Via de acceso que comunica con la Bateria 502

V. SITUACIÓN DEL AGUA (En caso de existir impacto al agua, a una distancia de hasta 100 m)

Cuerpo de agua cercano: No **Nombre del cuerpo de agua:** Ninguna.
Distancia aproximada (m) No determinado. **Volumen o caudal aproximado:** No determinado.

PASIVOS AMBIENTALES - DIRECCIÓN DE EVALUACIÓN

FICHA PARA LA IDENTIFICACIÓN DE PASIVOS AMBIENTALES EN EL SUBSECTOR HIDROCARBUROS

Descripción del cuerpo de agua: No aplica.

Uso del agua: No aplica.

VI. INFORMACIÓN COMPLEMENTARIA A LA DESCRIPCIÓN DEL PASIVO AMBIENTAL

Infraestructura encontrada (En caso de existir)	Campamentos, oficinas, talleres ☐	Caminos, pistas de aterrizaje, líneas férreas ☐	Líneas eléctricas ☐	Maquinaria pesada ☐
	Plantas de procesos abandonadas ☐	Generadores y transformadores eléctricos ☐	**Otros** --	

Descripción de infraestructura: No aplica.

Tipo de Residuo (En caso de existir)	Material de desbroce ☐	Chatarra ☐	Industrial ☐	Desmonte ☐	Escoria ☐	Construcción ☐	**Otros:** --

Descripción de los residuos, en caso de existir (Volumen, etc.): No aplica.

CALIDAD AMBIENTAL	**CANTIDAD**	**Componente ambiental**	Cantidad de contaminante que se encuentre mayor a 1% hasta 10% sobre el ECA o norma referencial ○	Cantidad de contaminante que se encuentre mayor a 10% hasta 50% sobre el ECA o norma referencial ○	Cantidad de contaminante que se encuentre mayor a 50% hasta 100% sobre el ECA o norma referencial ○	Cantidad de contaminante que se encuentre mayor al 100% sobre el ECA o norma referencial ◉
		Infraestructura o residuos	Menor a 5 toneladas ○	Entre 5 a 49 toneladas ○	Entre 50 a 500 toneladas ○	Mayor a 500 toneladas ○
	Peligrosidad		Daños leves y reversibles ○	Combustible ◉	Explosiva, inflamable, corrosiva ○	Muy inflamable, muy tóxica, causa efectos irreversibles inmediatos ○
	Extensión		Presencia de población en un radio mayor a 1 km ○	Presencia de población en un radio de 0,5 a 1 km ○	Presencia de población en un radio menor de 0,5 km ○	Presencia de población adyacente, localizada en el mismo lugar del pasivo ◉
	Calidad del Medio		Pasivo ambiental que no afecte a los componentes ambientales ○	Pasivo ambiental que se encuentre afectando en un componente ambiental, en al menos un parámetro establecido en el ECA o normal referencial ◉	Pasivo ambiental que se encuentre afectando en dos componentes ambientales, en al menos un parámetro por componente afectado establecido en el ECA o normal referencial ○	Pasivo ambiental que se encuentre afectando dos o más componentes ambientales y dos o más parámetros por componente afectado establecido en el ECA o normal referencial ○

SALUD	**Población afectada**	Menor a 5 personas ◉	De 5 a 50 personas ○	De 50 a 100 personas ○	Más de 100 personas ○

SEGURIDAD DE LA POBLACIÓN	**Accesibilidad**	Para llegar se requiere de un vehículo de transporte (bote, helicóptero, avión) ○	En vehículo, seguido de distancia corta a pie (mayor a 1 km) ○	Recorrido largo a pie en vía no demarcada (mayor de 1 km) ◉	Adyacente a áreas pobladas, corta distancia a pie (menos de 1 km) ○
	Potencial de colapso	Instalaciones con cimentación deteriorada y con construcciones deterioradas a nivel del suelo (menor a 1,5 m) ◉	Instalaciones con cimentación deteriorada y con construcciones inestables de poca elevación (entre 1,5 y 2,5 m de altura) ○	Instalaciones con cimentación deteriorada y con construcciones inestables y elevadas (mayor a 2,5 m de altura) ○	Instalaciones con cimentación deteriorada y con construcciones inestables y elevadas, con potencial caída de escombros (mayor a 2,5 m de altura) potencial caída de escombros ○
	Presencia de cercos	Zona afectada con cercos y señales, ambos deteriorados ○	Zona afectada cercada y no señalizada ○	Zona afectada no cercada pero señalizada ○	Zona afectada no cercada ni señalizada ◉
	Potencial de incendios o explosivos	Existen residuos explosivos y/o combustibles cuyas propiedades se encuentran neutralizadas ○	Existen residuos explosivos y/o combustibles almacenados en infraestructuras deterioradas ○	Existen residuos explosivos y/o combustibles abandonados en áreas cercadas ○	Existen residuos explosivos y/o combustibles abandonados a la intemperie ◉

PASIVOS AMBIENTALES - DIRECCIÓN DE EVALUACIÓN

Código de Ficha
F01301

FICHA PARA LA IDENTIFICACIÓN DE PASIVOS AMBIENTALES EN EL SUBSECTOR HIDROCARBUROS

	Aire	Agua superficial	Agua subterranea	Sedimento	Suelo	Efluentes	Emisiones
Nº Muestras Recolectadas:	0	0	0	0	2	0	1
Laboratorio / Número de informe de laboratorio:	no aplica	no aplica	no aplica	no aplica	INSPECTORATE 75076I/14-MA	no aplica	Ficha Emisiones Nº 219-EM

Observaciones: Ninguna.

Irene Verónica Bello Durand
Unidad de Identificación de Pasivos
Ambientales del Subsector Hidrocarburos
Dirección de Evaluación

PASIVOS AMBIENTALES - DIRECCIÓN DE EVALUACIÓN

ANEXO 3

Mapa de ubicación geográfica

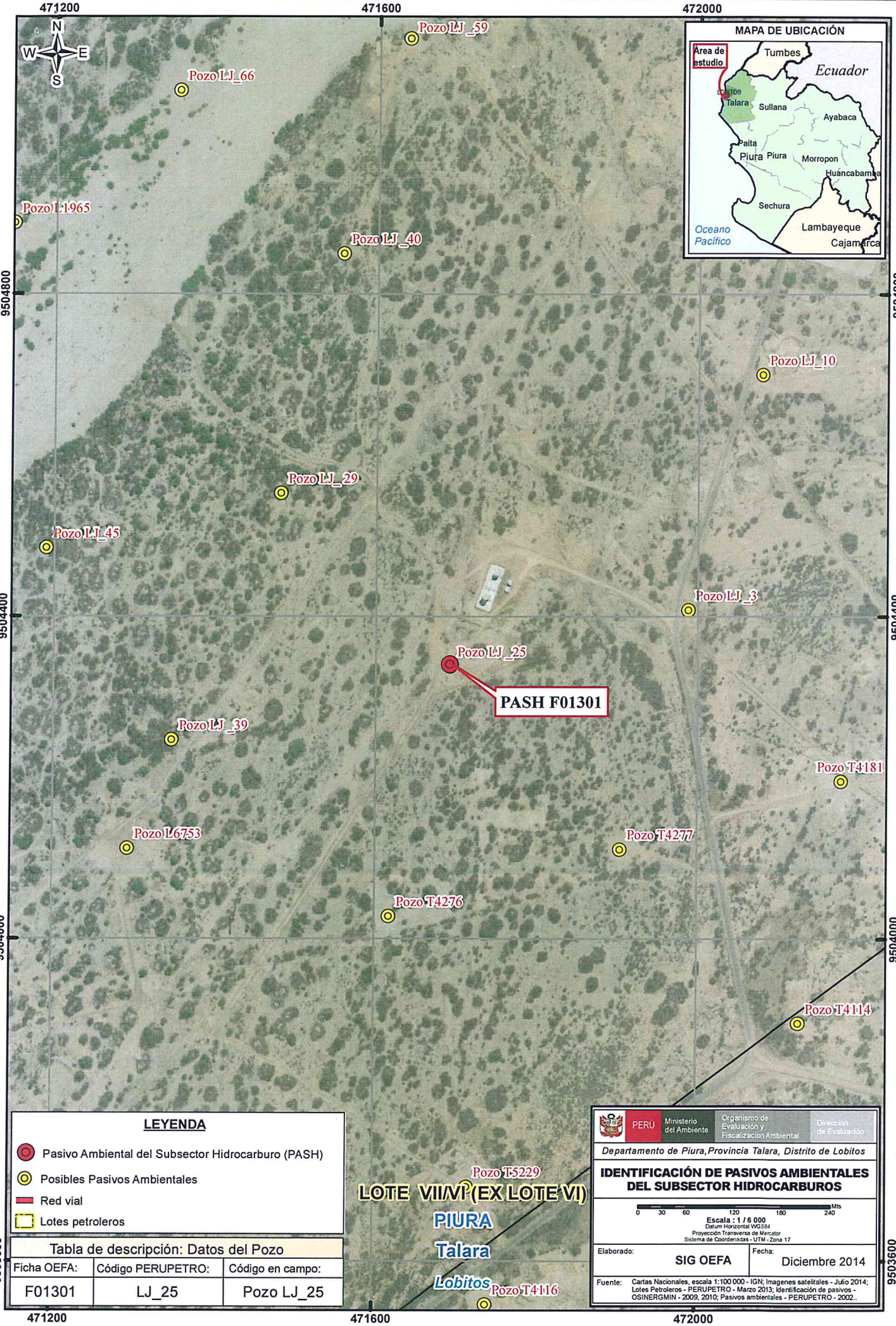
471200
471600
472000
9504800
9504400
9504000
9503600
N
S
E
W
Pozo LJ_59
Pozo LJ_66
Pozo L1965
Pozo LJ_40
Pozo LJ_10
Pozo LJ_29
Pozo LJ_45
Pozo LJ_3
Pozo LJ_25
PASH F01301
Pozo LJ_39
Pozo T4181
Pozo L6753
Pozo T4277
Pozo T4276
Pozo T4114
Pozo T5229
Pozo T4116
LOTE VII/VI (EX LOTE VI)
PIURA
Talara
Lobitos
MAPA DE UBICACIÓN
Area de estudio
Tumbes
Ecuador
Talara
Sullana
Ayabaca
Paita
Piura
Morropon
Huancabamba
Sechura
Lambayeque
Cajamarca
Oceano Pacifico
LEYENDA
Pasivo Ambiental del Subsector Hidrocarburo (PASH)
Posibles Pasivos Ambientales
Red vial
Lotes petroleros
Tabla de descripción: Datos del Pozo
Ficha OEFA: F01301
Código PERUPETRO: LJ_25
Código en campo: Pozo LJ_25
PERÚ
Ministerio del Ambiente
Organismo de Evaluación y Fiscalización Ambiental
Dirección de Evaluación
Departamento de Piura, Provincia Talara, Distrito de Lobitos
IDENTIFICACIÓN DE PASIVOS AMBIENTALES DEL SUBSECTOR HIDROCARBUROS
0 30 60 120 180 240 Mts
Escala : 1 / 6 000
Datum Horizontal WGS84
Proyección Transversa de Mercator
Sistema de Coordenadas - UTM - Zona 17
Elaborado: SIG OEFA
Fecha: Diciembre 2014
Fuente: Cartas Nacionales, escala 1:100 000 - IGN; Imagenes satelitales - Julio 2014; Lotes Petroleros - PERUPETRO - Marzo 2013; Identificación de pasivos - OSINERGMIN - 2009, 2010; Pasivos ambientales - PERUPETRO - 2002..

ANEXO 4

Reporte de Monitoreo de Suelo

FICHA SUELO
N° 840- SU

REPORTE DE MONITOREO AMBIENTAL EN EL MARCO DE LA IDENTIFICACIÓN DE PASIVOS AMBIENTALES DEL SUBSECTOR HIDROCARBUROS

1. DATOS DEL ADMINISTRADO

Actividad	Identificación de pasivos ambientales del subsector hidrocarburos en el Lote VII/VI (ex Lote VI) - Pozo con código PERUPETRO LJ_25
Localidad, distrito, provincia y departamento	Distrito de Lobitos, provincia Talara, departamento Piura.

2. DATOS DEL MONITOREO

Fecha inicio (dd-mm-aa)	03/07/2014
Fecha fin (dd-mm-aa)	03/07/2014
Equipo Técnico	Irene Verónica Bello Durand (Dirección de Evaluación)
	Guillermo Filer Aldana Schwartz (Dirección de Evaluación)

Puntos de monitoreo de suelo

N°	Código punto muestreo	Matriz	Fecha	Hora	Coordenadas UTM (Datum WGS84)			Descripción
					Zona	Este	Norte	
1	F01301-SU01	SU	03/07/2014	13:25	17	471692	9504341	La muestra de suelo se tomó a 0.6 m de distancia del casing del Pozo y a una profundidad de 0.3 m de la superficie del suelo areno gravoso.
2	F01301-SU02	SU	03/07/2014	13:45	17	471695	9504333	La muestra de suelo se tomó a 9.0 m de distancia del casing del Pozo y a una profundidad de 0.25 m de la superficie del suelo areno gravoso.

Protocolo de monitoreo

Guía para Muestreo de Suelos en el marco del Decreto Supremo N° 002-2013-MINAM, Estándares de Calidad Ambiental (ECA) para Suelo, aprobada con R.M. N° 085-2014-MINAM - Ministerio del Ambiente.

Parámetros a analizar

Matriz	Parámetros a analizar	Observaciones
Suelo	Fracción de Hidrocarburos F1 (C_5-C_{10}) Fracción de Hidrocarburos F2 (C_{10}-C_{28}) Fracción de Hidrocarburos F3 (C_{28}-C_{40})	Análisis en Laboratorio TDR N° 1496-LAB-2014

PASIVOS AMBIENTALES - V°B° - DIRECCIÓN DE EVALUACIÓN

Laboratorio

INSPECTORATE SERVICES PERU SAC

3. OBSERVACIONES

- El estado de tiempo en la zona se presentó soleado y con fuertes vientos de sur a norte.
- Esta ficha no incluye los resultados analíticos del monitoreo ambiental, por cuanto aún no se cuenta con los reportes de laboratorio.

4. ANEXOS

	Sí	No
Copia de Cadena de Custodia con sello de recepción del laboratorio	x	
Registro fotográfico de cada muestra	x	

FECHA

San Isidro, 05 SET. 2014

Irene Veronica Bello Durand
EVALUADORA

PASIVOS AMBIENTALES - DIRECCIÓN DE EVALUACIÓN - V°B°

ANEXO I

Copia de Cadena de Custodia con sello de recepción del laboratorio

Inspectorate Services Perú S.A.C.
Av. Elmer Faucett N° 444
Callao, Perú
Telefono: (511)613-8080 Fax: 6289016

SOLICITUD DE SERVICIOS ANALÍTICOS N°
INFORME DE ENSAYO N°

DATOS DEL CLIENTE

Nombre o razón social : OEFA
Dirección: : Av. República de Panamá N° 3542 - San Isidro
Persona de contacto: ::Ing. Guillermo Filer Aldana Schwartz
Telefono/Fax :971107801
Correo Electrónico :gas_hyo@hotmail.com

DATOS DEL MONITOREO

Muestra: Suelo
Ubicación
Dirección/Referencia : Ref. TDR N°1496-LAB-2014
Distrito :
Provincia :
Departamento :

Muestreado por : Blga. Irene Bello
Procedimiento :
N° Orden de Servicio : TDR N°1496-LAB-2014

DATOS DEL ENVIO

Enviado por :
Fecha y Hora de Envío :
Medio de Envío : [x] Agencia [ ] T.Privado [ ] Aerolínea [ ] Otro
Nombre Medio de Envío :
Recogido por :
Fecha y Hora :

MUESTRA / ENSAYOS SOLICITADOS

N°	ESTACIÓN DE MONITOREO (Descripción según Cliente)	Fecha de muestreo	Hora del Muestreo	Nº Envases P	Nº Envases V	TPH F1 (C5-C10)	TPH F2 (C10-C28)	TPH F3 (C28-C40)	TIPO DE MATRIZ	OBSERVACIONES
1	F01301-SU01	03/07/2014	13:25		X	X	X	X	SU	
2	F01301-SU02	03/07/2014	13:45		X	X	X	X	SU	

FILTRADA
PRESERVANTE QUÍMICO
PARÁMETROS
BIOLÓGICOS
FISICOQUIMICOS

Firma del cliente

Para ser Llenado por Area de Recepción (Laboratorio)

Fecha Recepción : 2014-07-08
Hora de Recepción : 12:22
Recibidas por : Cristina Lanilla

Condiciones de Recepción

	SI	NO
Envases en buen estado	X	
Envases adecuados (P,V,etc)*	X	
Con Ice pack	X	
Dentro del tiempo de vida útil	X	

*(P=Plástico ;V= Vidrio)

Iniciales para Matriz Agua

Agua Potable = AP
Agua Superficial = AS
Agua Subterránea =ASUB
Agua Residual Domestica =ARD
Agua Residual Industrial =ARI
Agua Mar =AMAR
Agua de Proceso =APRO
Blanco= BK
Duplicado=DUP

Iniciales para Matriz Sólida

Suelo =SU
Sedimento=SED
Lodo=LO

ANEXO II

Registro fotográfico

Fotografía N° 1. Toma de muestra de suelo en el punto F01301-SU01 ubicado a 0.60 m del Pozo LJ_25

Fotografía N° 1. Toma de muestra de suelo en el punto F01301-SU02 ubicado a 9 m del Pozo LJ_25

ANEXO 5

Informe de ensayo de laboratorio

INFORME DE ENSAYO CON VALOR OFICIAL No. 75076L/14-MA

Cliente	:	Organismo de Evaluación y Fiscalización Ambiental
Dirección	:	Av. República de Panamá N° 3542 - San Isidro. San Isidro
Producto	:	Suelos
Cantidad de muestra	:	02
Presentación	:	Frascos de vidrio proporcionados por Inspectorate Services Perú S.A.C.
Instrucciones de Ensayo	:	Enviadas por el Cliente
Procedencia de la muestra	:	Muestras enviadas por el cliente indicando fecha de muestreo: 2014-07-03; Hora 13:25/13:45 S/S 001734-14-LMA
Referencia del Cliente	:	Región Piura - Talara - Lobitos - Suelo - TDR N° 1496
Fecha Ingreso de Muestra(s)	:	2014-07-08
Fecha de Inicio de Análisis	:	2014-07-09
Fecha de Término de Análisis	:	2014-07-22
Solicitud de Análisis	:	04930/14

Código de Laboratorio	Descripción de Muestra Declarado por el Cliente	Hidrocarburos Totales de Petróleo mg/kg (C5-C10)	Hidrocarburos Totales de Petróleo mg/kg (C10-C28)	Hidrocarburo Totales de Petróleo mg/Kg (C28-C40)
04930-18483	F01301-SU01	457,06	57 278,19	49 849,67
04930-18484	F01301-SU02	<6,00	16 206,39	20 308,35
	Límite de Cuantificación	6,00	6,00	6,00

Métodos:
Hidrocarburos Totales de Petróleo — EPA 8015 C, Rev. 3, Febrero. 2007, Method 8015C Nonhalogenated Organics By Gas Chromatography.

Las muestras ingresaron al Laboratorio, en cooler.
El informe de Control de Calidad les será proporcionado a su solicitud.
Callao, 23 de Julio del 2014

Inspectorate Services Perú S.A.C.
A Bureau Veritas Group Company

ING. YANI MORALES H.
C.I.P. 135922
JEFE DE LABORATORIO MEDIO AMBIENTE

Este informe no podrá ser reproducido parcialmente sin autorización de Inspectorate Services Perú S.A.C.
Los resultados presentados corresponden sólo a la muestra indicada
No deben ser utilizados como una certificación de conformidad con normas de producto o como certificado del sistema de calidad de la entidad que lo produce
<"valor" significa no cuantificable debajo del límite de cuantificación indicado
A excepción de los productos perecibles los tiempos de custodia dependerán del laboratorio que realice el análisis.
Este tiempo variará desde 7 días hasta 6 meses como máximo.

ANEXO 6

Reporte de Monitoreo de Emisiones Gaseosas Fugitivas

REPORTE DE MUESTREO AMBIENTAL DE EMISIONES GASEOSAS FUGITIVAS

I. OBJETO DEL REPORTE

El presente Reporte tiene por objeto presentar los resultados de las mediciones (lectura directa)[1] obtenidos durante la evaluación de campo realizada al **Pozo LJ_25** y a su área circundante correspondiente a la **Ficha OEFA F01301**, ubicado en el distrito de Lobitos de la provincia Talara del departamento de Piura, llevado a cabo del **01 al 09 de octubre del 2014**, en el marco de la identificación de pasivos ambientales del subsector hidrocarburos en el **Lote VII/VI (ex Lote VI)**.

II. DATOS DEL MUESTREO

2.1 Equipo técnico

Las mediciones de las emisiones gaseosas fugitivas fueron realizadas por el siguiente profesional:

- Miguel Angel Redañez Saavedra

2.2 Puntos de medición de emisiones gaseosas fugitivas

Debido a la ausencia de una guía de monitoreo nacional para emisiones fugitivas se tomaron de manera referencial las recomendaciones del manual técnico OSHA Technical Manual, Section II: Sampling, Measuremet Methods and Instruments, Chapter 1 Personal Sampling For Air Contaminants, Chapter 3 Technical Equipment: Direct-Reading Instrumentation for Air Contaminants y se establecieron los siguientes puntos para la medición de emisiones:

N°	Código punto de medición	Matriz	Coordenadas UTM (Datum WGS84)			Descripción
			Zona	Este	Norte	
1	F01301-EM01	EMISIONES GASEOSAS	17	471692	9504341	La medición se realizó en la fuente de emisión, boca del pozo, con una duración de 15 minutos.
2	F01301-VA01	Verificación en alrededores	17	No aplica	No aplica	Medición referencial, se realizó en un recorrido en el área circundante alrededor del pozo en un radio de 1 m, con una duración de 10 minutos.

Se realizaron mediciones de los siguientes parámetros:

Matriz	Parámetros de medición
Emisiones gaseosas	- Compuestos Orgánicos Volátiles (COV_s) - Nivel Inferior de Explosividad (LEL) - Porcentaje de Oxígeno (% O_2) - Sulfuro de Hidrógeno (H_2S)

[1] Los resultados de las mediciones de lectura directa corresponden a los parámetros que deben ser evaluados in situ; por tanto, no requieren de un análisis de laboratorio.

PASIVOS AMBIENTALES - DIRECCIÓN DE EVALUACIÓN - V°B°

2.3 Resultado de las mediciones

Para la medición de gases se empleó un equipo detector de gases marca MultiRAE Lite, modelo PGM6208, con número de serie MAB3Z174R1, obteniéndose los siguientes resultados:

Código de Punto de Medición	Fecha	Hora de inicio	Parámetros									
			LEL (%)		O_2 (%)		H_2S (mg/m³)			COVs (mg/m³)		
			Min.	Max.	Min.	Max.	Min.	Max.	Prom.	Min.	Max.	Prom.
F01301-EM01	04/10/14	08:32	0	0	20.9	20.9	0	0	0	0	1	0.4
F01301-VA01	04/10/14	08:20	0	0	20.9	20.9	0	0	0	0	0	0.0

III. OBSERVACIONES

El estado del tiempo se presentó soleado y con vientos moderados.

IV. ANEXOS

1. Registro fotográfico de cada punto de medición.
2. Copia de certificado de calibración de equipo.
3. Tabla con registro detallado de datos.

San Isidro,

MIGUEL ANGEL REDAÑEZ SAAVEDRA
Tercero evaluador

PASIVOS AMBIENTALES - DIRECCIÓN DE EVALUACIÓN - V°B°

ANEXO I

Registro Fotográfico.

Fotografía N° 1. Medición en el punto F01301-EM01, ubicado en la boca del pozo.



Fotografía N° 2. Mediciones en F01301-VA01, recorrido en el área circundante alrededor del pozo.

ANEXO II

Copia del Certificado de Calibración.

GRUPO ECOLÓGICO & INSTRUMENTAL S.A.C.

CERTIFICADO DE CONFORMIDAD

CERTIFICADO Nº:000302-MAB3Z174R1

1. DATOS DEL INSTRUMENTO

Equipo	Fabricante	Modelo	Serial Nº
Monitor de gases múltiples	Rae Systems Inc.	MultiRAE Lite - PGM6208	MAB3Z174R1

2. DATOS DE LOS SENSORES INSTALADOS

Sensor	Serial Nº	Nº de Parte	Vencimiento	Rango	Resolución
Oxígeno	03420048R1	C03-0942-000	Marzo 2016	0 a 30.0%	0.1%
Gases Combustibles	03110179R1	C03-0911-000	Marzo 2016	0 a 100% LEL	1% LEL
Sulfuro de Hidrógeno	03AR0152R1	C03-0907-000	Marzo 2016	0 a 100 ppm	1 ppm
Gases de VOC	03A30146QC	C03-0912-003	Marzo 2015	0 a 1000 ppm	1 ppm

3. VERIFICACIÓN DE CALIBRACIÓN

Sensor	Valor Correcto	Indica	Error
Oxígeno	99.9% (puro N2) Nitrógeno	0.0 %	0.0 %
Oxígeno	18.0% O2 (±2%) Oxigeno	18.0 %	0.0 %
Oxígeno	19.0% O2 (±2%) Oxigeno	19.00%	0.0 %
Oxígeno	20.9% O2 (±2%) Oxigeno	20.9 %	0.0 %
Combustible	50% LEL (±5%) Metano	50%	0.0 %
Gases de VOC	100 ppm (±2%) Isobutileno	100 ppm	0.0 ppm
Sulfuro de hidrógeno	10 ppm (±2%) Sulfuro de Hidrogeno	10 ppm	0.0 ppm

4. CONDICIONES DEL LABORATORIO

Temperatura	Humedad Relativa	Presión Ambiental
23 ºC	60 %	1003 hPa

5. EQUIPAMIENTO PARA EL BUMP TEST

Item	Fabricante	Model	Serial no.	Descripción
1.	Rae Systems Inc.	C-10	201212061	Regulador C-10 @ 1 L/min
2.	Rae Systems Inc.	CGA - 600	197032593	Regulador CGA- 600 @ 0.5L/min
3.	Rae Systems Inc.	600-0062-000	1496664 Cyl 39	Cilindro de Calibración O2 @ 0%
4.	Rae Systems Inc.	600-0061-001	1517811 Cyl 10	Cilindro de Calibración O2 @ 19%
5.	Rae Systems Inc.	600-0061-000	1514911 Cyl 76	Cilindro de Calibración O2 @ 20.9%
			[illegible] Cyl 147	Cilindro de Calibración iC4H8 @ 100ppm VOC

ANEXO 7

Ficha de información de pozo (fuente: Estudio PERUPETRO)

INFORMACIÓN DE POZO

Pozo LJ_25 **Área** Siches **Lote** VI

Coordenada Este | Coordenada Norte

Cía Operadora: Sapet

Cía Perforació: IPCO

Prioridad de Abandono

Fecha de Perforación: 06/04/1951

Fecha de Completación: 01/05/1951

Profundidad total: 5178

Profundidad efectiva: 5138

Casing de Superficie e Intermedios: 11 3/4" - 54#

Profundidad de casing de Superficie e Intermedios: 380'-13'

Casing de producción y lainas: 5 1/2" - 15.5#, 6 5/8 - 20# (Niple)

Profundidad de casing de producción y lainas: 5171'-55', 55'-10'

Intervalos Perforados: 5121'-4770'

Tope Cemento: 4400' Formaciones: Pariñas

Tipo y Cantidad de Tapones

Profundidad de tapones

Tope de Tapones: 0 Estado: Abandonado productor de petróleo

Intervalos abiertos: 5121'-4770' Fecha de último Estado

Adecuadamente abandonado: No Último Servicio de Pozos

Cumple con Legislación: No Fecha Último Servicio de Pozos

Impacto Ambiental y Seguridad

Código Intervención: 2A Se encuentra entre Construcciones

Estado del pozo: ATA Acceso

Identificado Terraplèn

Rx Abandono Foto

Observaciones: IPR: 505 x 0 x Flow x 502 GOR. Frac, RPR: 100 x 0 x CF x 5300 GOR (28/10/63).

Fuente: PERUPETRO - 2002

ANEXO 8

Ficha de identificación de Pasivos Ambientales del OSINERGMIN

Osinergmin Organismo Supervisor de la Inversión en Energía y Minería	**FICHA DE IDENTIFICACIÓN DE PASIVOS AMBIENTALES**	Código : F2-GFHL-UMAL-PE-03 Revisión : 01 Fecha : 24-07-09 Página : 1 de 1

Número: 0281	**Fecha: 14 de setiembre del 2009**

1. LOCALIZACIÓN

Lote: VI

Área de Producción : Yacimiento Siches

Distrito: Pariñas	***Provincia: Talara***	***Región: Grau***

Identificación del Pozo según PERUPETRO : LJ_25

Coordenadas UTM Insitu (Sistema WGS84)		***Zona***
Norte	***Este***	***17***
9504338	***471692***	

2. DESCRIPCIÓN DEL PASIVO AMBIENTAL

En la plataforma del pozo ATA LJ_25 se observó suelos impregnados con hidrocarburos a nivel de superficie, no se observaron poblaciones cercanas, existen vías de acceso hacia el pozo. Las especies vegetales identificadas fueron Algarrobo, Espino, Zapote, Gramíneas y otras.

3. REGISTRO FOTOGRÁFICO

4. CAUSA / ORIGEN

Pozo mal abandonado

5. TIPOS DE PASIVOS AMBIENTALES *(Marque con X el que corresponda).*

Pozos abandonados	X	Efluentes	
Instalaciones mal abandonadas		Emisiones	
Suelos contaminados	X	Restos o depósitos de residuos	

6. CATEGORÍA AMBIENTAL *(Marque con X el que corresponda).*

Contaminación Ambiental	X	Aspectos de interés Humano	
Aspectos Estéticos		Ecológico	

7. TITULAR ACTUAL

Sapet Development INC Sucursal Perú

8. TITULAR (S) ANTERIOR (ES)

Compañía Petrolera Lobitos (Fecha de perforación: 06/04/1951), **PETROPERU S.A.** (Fecha de abandono o última intervención: 01/12/1985)

9. RESULTADO DE MONITOREOS *(En caso aplique) (Preliminar)*

NO APLICA

10. OBSERVACIONES

ROSMERY MARGARET HUAMÁN CABALLERO
INGENIERA AMBIENTAL
Reg. CIP N° 98689